PLANIMETRIA GENERALE DI RIFERIMENTO
- fuori scala -

PROFILO 16

SCALA QUOTE 1:100
SCALA DISTANZE 1:500

QT.RIF. −5.500

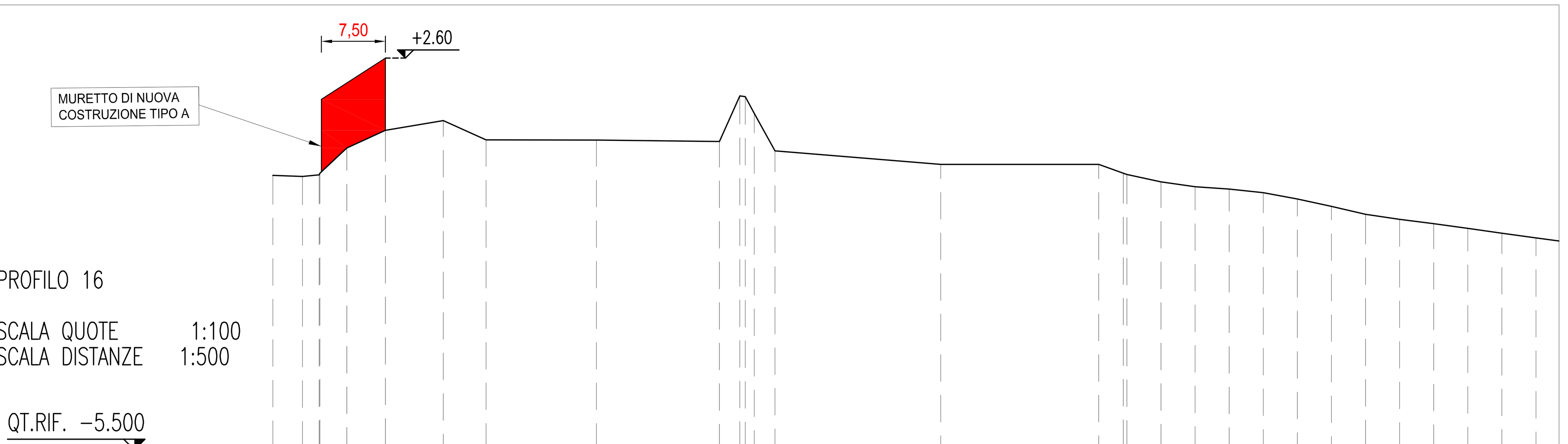

DISTANZE PROGRESSIVE	0.00, 3.48, 5.44, 5.53, 8.68, 13.21, 20.01, 25.02, 37.98, 52.41, 54.80, 58.94, 78.37, 96.92, 99.80, 100.23, 104.23, 108.23, 112.23, 116.23, 120.23, 124.24, 128.23, 132.23, 136.23, 140.23, 144.23, 148.23
DISTANZE PARZIALI	3.48, 1.96, 3.15, 4.52, 6.81, 5.01, 12.96, 14.42, 2.39, 2.44, 19.43, 18.55, 2.88, 4.00, 4.00, 4.00, 4.00, 4.00, 4.00, 4.00, 4.00, 4.00, 4.00, 4.00, 4.00, 4.00, 4.0
QUOTE TERRENO	0.95, 0.93, 0.96, 1.00, 1.59, 2.01, 2.23, 1.78, 1.78, 1.74, 2.81, 1.52, 1.21, 1.21, 1.00, 0.97, 0.79, 0.68, 0.63, 0.54, 0.39, 0.22, 0.04, −0.08, −0.19, −0.29, −0.41, −0.52
NUMERO PUNTO	593, Z134, 87, Z132, 86, 85, 84, 83, 82, 80, 79, 78, 77, M.2355, J.630, J.629, J.628, J.627, J.626, J.625, J.624, J.623, J.622, J.621, J.620, J.619

PROFILO 17

SCALA QUOTE 1:100
SCALA DISTANZE 1:500

QT.RIF. −5.500

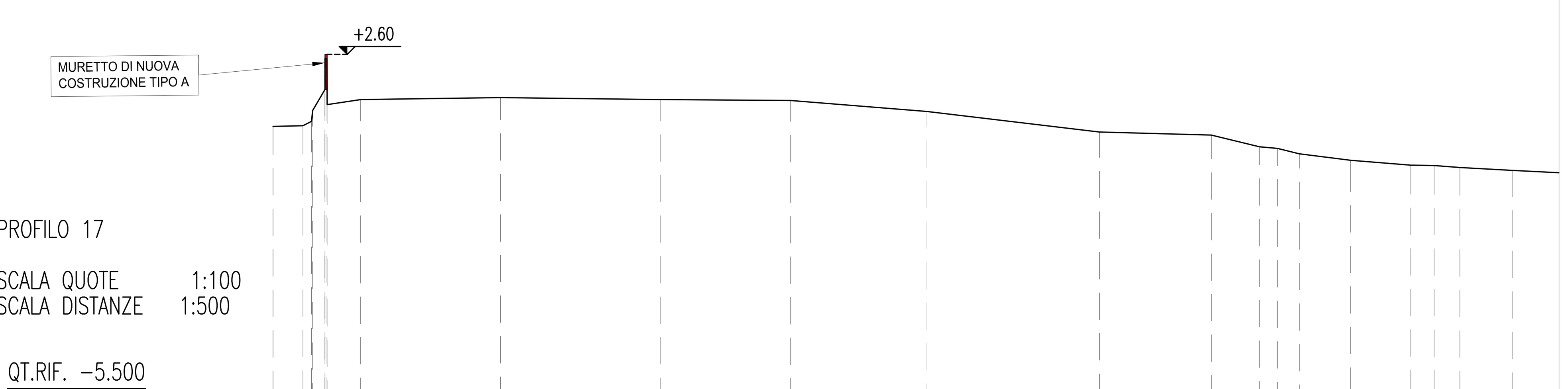

DISTANZE PROGRESSIVE	0.00, 3.50, 6.08, 6.34, 10.27, 26.68, 45.43, 60.68, 76.70, 96.96, 110.08, 115.74, 117.87, 120.43, 126.46, 133.50, 136.24, 139.26, 145.39
DISTANZE PARZIALI	3.50, 0.99, 0.01, 3.93, 16.41, 18.75, 15.25, 16.02, 20.25, 13.13, 5.65, 2.13, 2.56, 6.03, 7.05, 2.73, 3.02, 6.14, 7.10
QUOTE TERRENO	0.91, 0.93, 1.78, 1.42, 1.54, 1.59, 1.54, 1.52, 1.26, 0.78, 0.70, 0.43, 0.39, 0.26, 0.11, 0.00, −0.01, −0.06, −0.12
NUMERO PUNTO	594, 6052, CG1, CG4, 609, 608, 607, Z56, 70, 69, S.50, S.51, 67, S.52, S.53, S.54, 68, S.55, S.56

PROFILO 18

SCALA QUOTE 1:100
SCALA DISTANZE 1:500

QT.RIF. −6.000

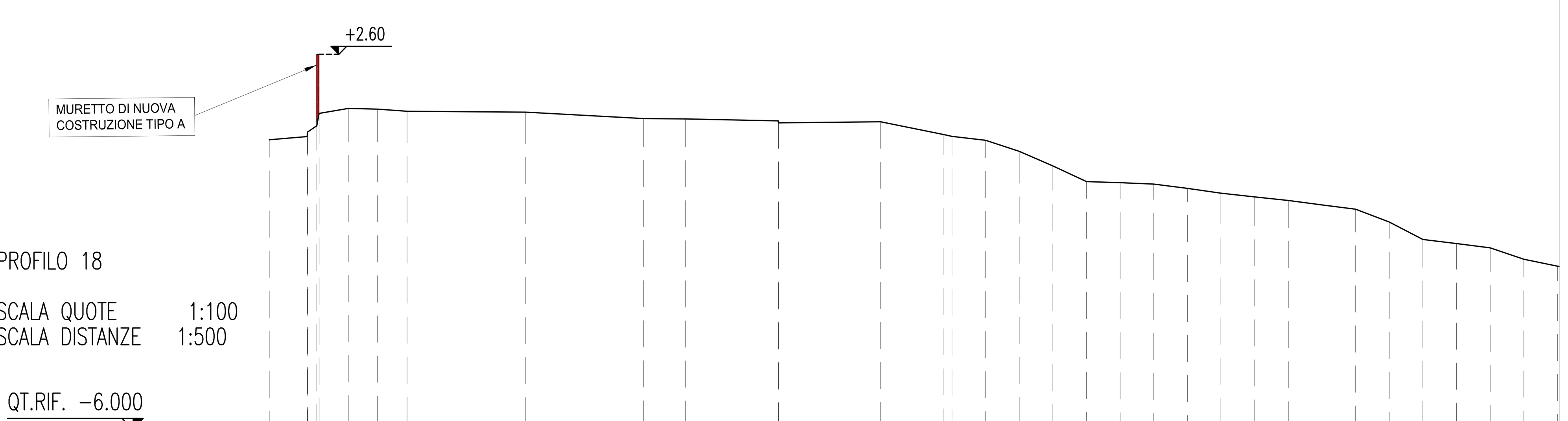

DISTANZE PROGRESSIVE	0.00, 4.50, 5.93, 9.40, 12.88, 16.39, 30.50, 44.53, 49.51, 60.53, 60.55, 72.70, 80.13, 81.18, 85.18, 89.18, 93.18, 97.18, 101.18, 105.18, 109.18, 113.16, 117.18, 121.18, 125.18, 129.18, 133.18, 137.18, 141.18, 145.18, 149.18, 153.18
DISTANZE PARZIALI	4.50, 3.47, 3.47, 3.51, 14.11, 14.03, 4.98, 11.02, 12.15, 7.43, 4.00, 4.00, 4.00, 4.00, 4.00, 4.00, 4.00, 3.97, 4.03, 4.00, 4.00, 4.00, 4.00, 4.00, 4.00, 4.00, 4.00, 4.00
QUOTE TERRENO	0.87, 0.95, 1.50, 1.62, 1.60, 1.55, 1.53, 1.38, 1.37, 1.32, 1.28, 1.30, 1.00, 0.95, 0.86, 0.60, 0.25, −0.12, −0.14, −0.18, −0.28, −0.40, −0.48, −0.57, −0.68, −0.78, −1.08, −1.50, −1.59, −1.70, −1.97, −2.13
NUMERO PUNTO	601, Z147, Z33, Z32, Z39, 605, Z60, Z59, Z58, 59, M.2531, J.680, J.679, J.678, J.677, J.676, J.675, J.674, S.985, J.673, J.672, J.671, J.670, J.669, J.668, J.667, J.666, J.665

PROFILO 19

SCALA QUOTE 1:100
SCALA DISTANZE 1:500

QT.RIF. −3.000

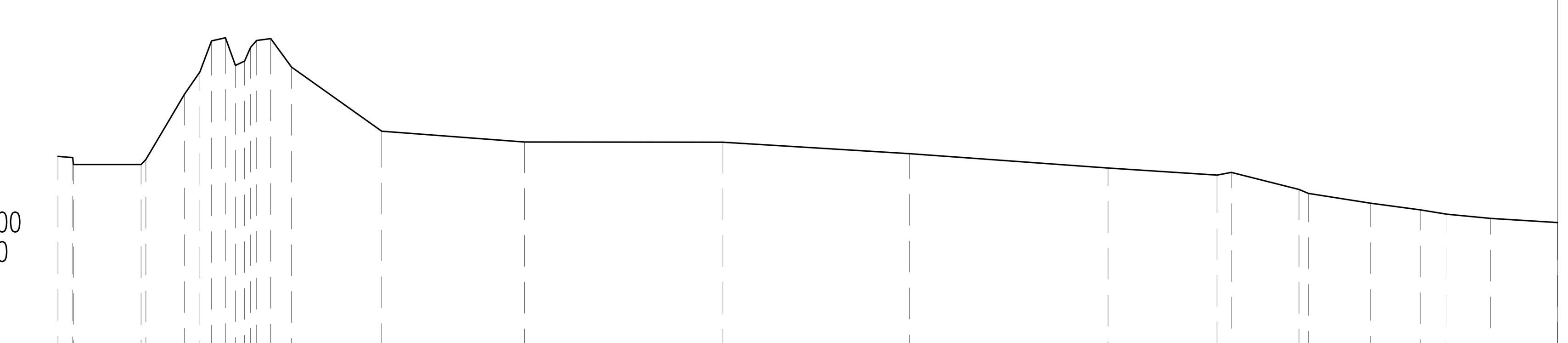

DISTANZE PROGRESSIVE	0.00, 1.56, 8.46, 8.94, 12.89, 15.62, 18.08, 20.22, 23.78, 32.97, 47.52, 67.71, 86.71, 106.94, 118.05, 119.49, 126.40, 127.35, 133.68, 138.74, 141.48, 145.89
DISTANZE PARZIALI	1.49, 6.90, 3.94, 1.56, 1.43, 1.45, 2.11, 9.20, 14.55, 20.19, 19.00, 20.23, 11.11, 1.44, 6.91, 6.33, 5.06, 2.74, 4.42, 6.83
QUOTE TERRENO	1.14, 0.97, 0.97, 1.07, 2.40, 3.48, 2.98, 3.49, 2.95, 1.65, 1.43, 1.42, 1.19, 0.90, 0.76, 0.81, 0.46, 0.38, 0.18, 0.05, −0.04, −0.12
NUMERO PUNTO	52, 50, ZZ388, 49, 48, 46, 44, ZZ382, 40, 39, 38, 37, 36, 35, S.2, 34, 33, S.3, S.4, S.5, 32, S.6

PENNELLO 3

SCALA QUOTE 1:100
SCALA DISTANZE 1:500

QT.RIF. −5.000

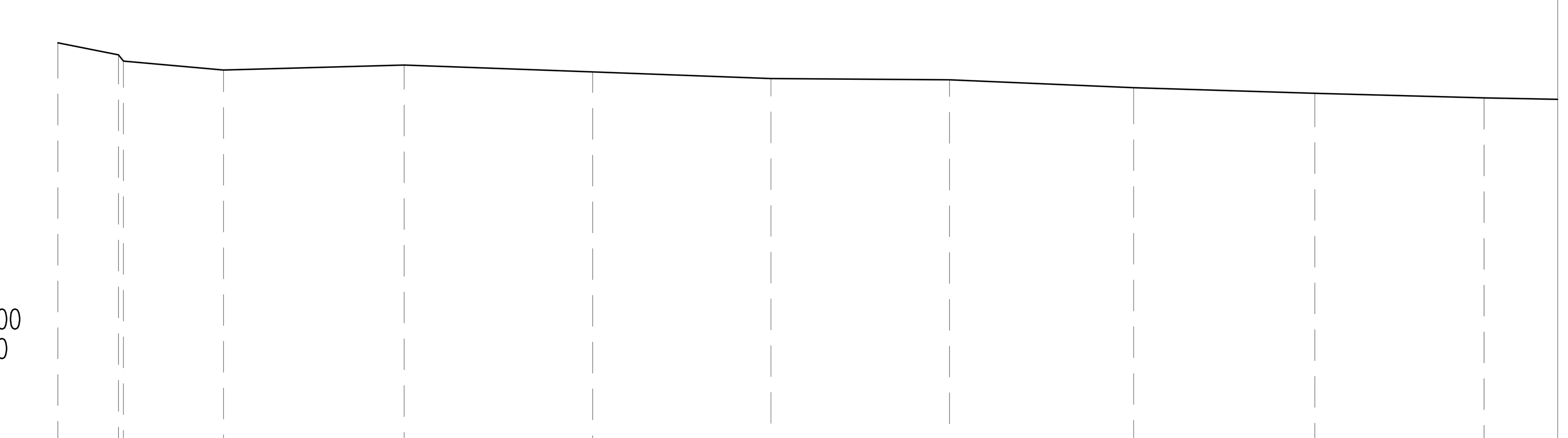

DISTANZE PROGRESSIVE	0.00, 6.18, 6.69, 16.89, 35.31, 54.51, 72.69, 90.89, 109.68, 128.14, 145.40
DISTANZE PARZIALI	6.18, 10.20, 18.42, 19.20, 18.18, 18.20, 18.79, 18.46, 17.25, 15
QUOTE TERRENO	−3.43, −3.18, −3.06, −2.88, −2.98, −2.84, −2.70, −2.68, −2.52, −2.40, −2.31
NUMERO PUNTO	1, 2, 4, 5, 6, 7, 8, 9, 10, 11

PROFILO J

SCALA QUOTE 1:100
SCALA DISTANZE 1:100

QT.RIF. −3.000

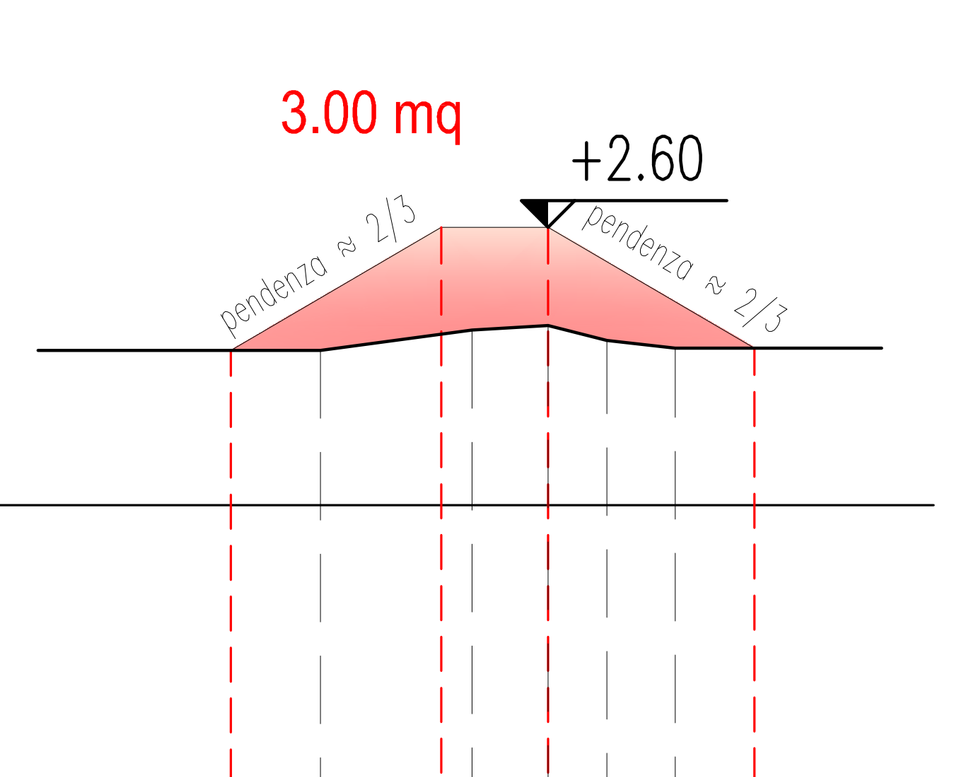

DISTANZE PROGETTO	1.96, 1.00, 1.93
QUOTE DI PROGETTO	1.45, 2.60, 2.60, 1.47
DISTANZE STATO DI FATTO	1.42, 0.71, 0.55, 0.64
QUOTE TERRENO	1.45, 1.64, 1.68, 1.54, 1.47

PROFILO H

SCALA QUOTE 1:100
SCALA DISTANZE 1:100

QT.RIF. −3.000

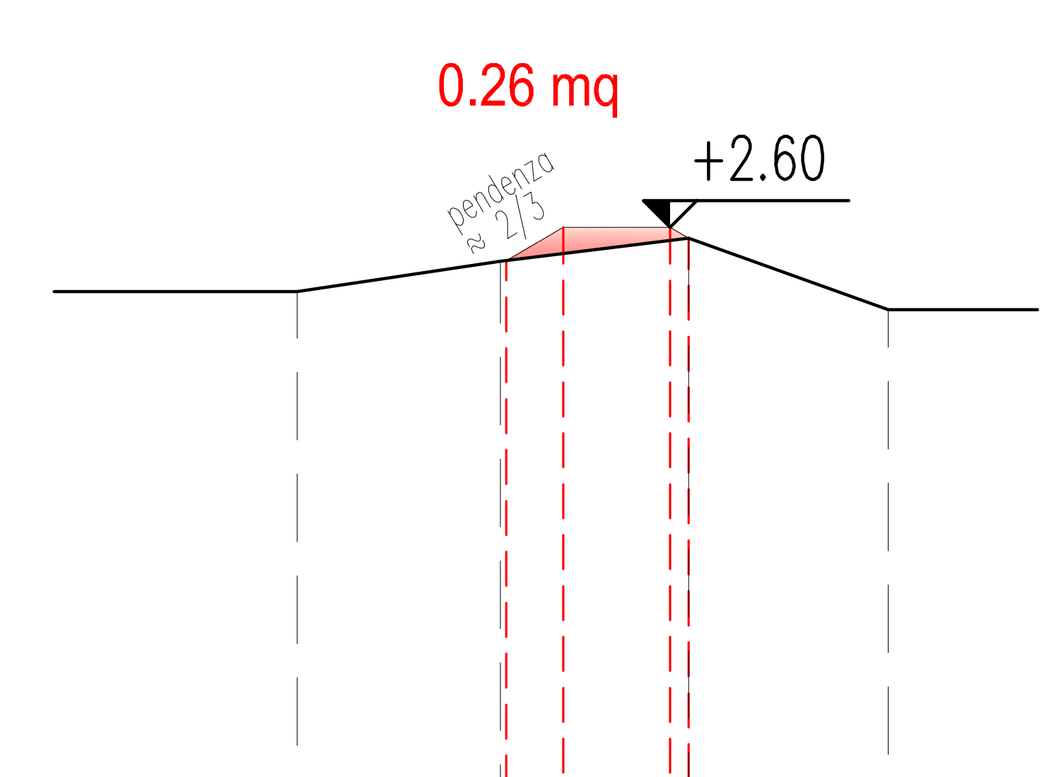

DISTANZE PROGETTO	0.53, 1.00, 0.17
QUOTE DI PROGETTO	2.28, 2.60, 2.60, 2.50
DISTANZE STATO DI FATTO	1.90, 1.76, 1.87
QUOTE TERRENO	2.00, 2.28, 2.50, 1.83

COMUNE DI RAVENNA
AREA INFRASTRUTTURE CIVILI
SERVIZIO GEOLOGICO
E PROTEZIONE CIVILE

Sistema di Qualità certificato per: Progettazione, programmazione, affidamento, direzione lavori dei lavori pubblici e delle manutenzioni; gestione espropri.

INTERVENTO:
NUOVA DIFESA DALL'INGRESSIONE MARINA IN LOCALITA' LIDO DI CLASSE
CUP. C67B16000220007

Fase Progettuale
ESECUTIVA

Segretario generale: Dott. PAOLO NERI	Assessore ai LL.PP: Sig. ROBERTO GIOVANNI FAGNANI	Sindaco: Sig. MICHELE DE PASCALE
Capo Servizio: Dott. GIANNI GREGORIO		Capo Area: Ing. MASSIMO CAMPRINI

Firme:

RESPONSABILE DEL PROCEDIMENTO:	**Dott. Sergio Nannini**	
PROGETTISTA COORDINATORE/PROGETTISTA:	Dott. Sergio Nannini	
COORD. SICUREZZA PROGETTAZIONE:	Dott. Sergio Nannini	
PROGETTISTA OPERE STRUTTURALI:	Ing. Massimo Zannoni	
COLLABORATORE:	Geom. Michela Chiarini	
ELABORAZIONE GRAFICA:	Geom. Elisa Fortibuoni Dis. Franca Bertozzi	

Rev.	Descrizione:	Redatto:	Contollato	Approvato	Data:
0	EMISSIONE	EF	SN	MC	giu. 2017

ELABORATO:

TRATTO 4
SEZIONI/PROFILI STATO DI FATTO E PROGETTO

Fascicolo	Data:	Codice Elaborato:
2016/06.05/281	13 giugno 2017	T_1013
Scala: indicata	File: T1013.dwg	Revisione: R0