
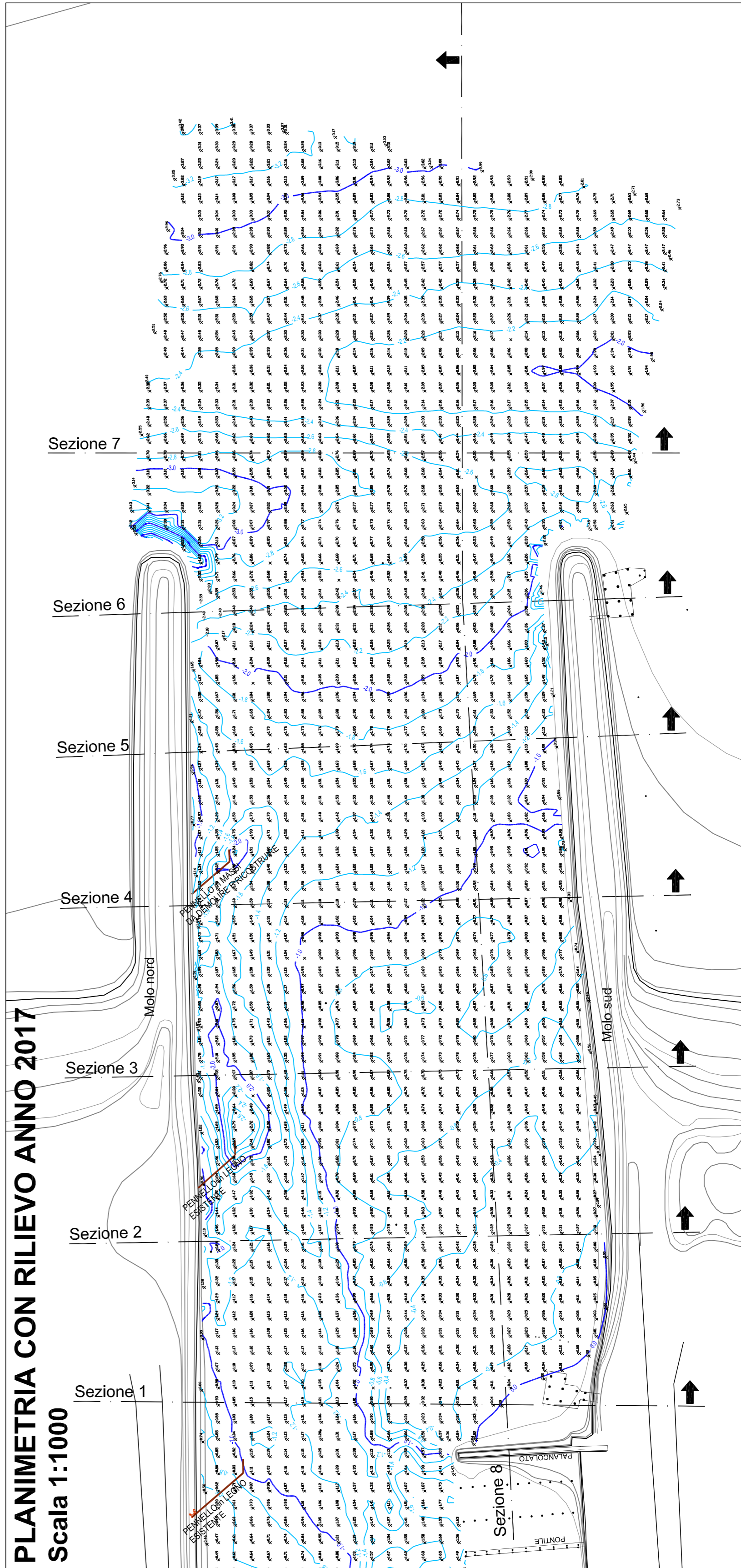
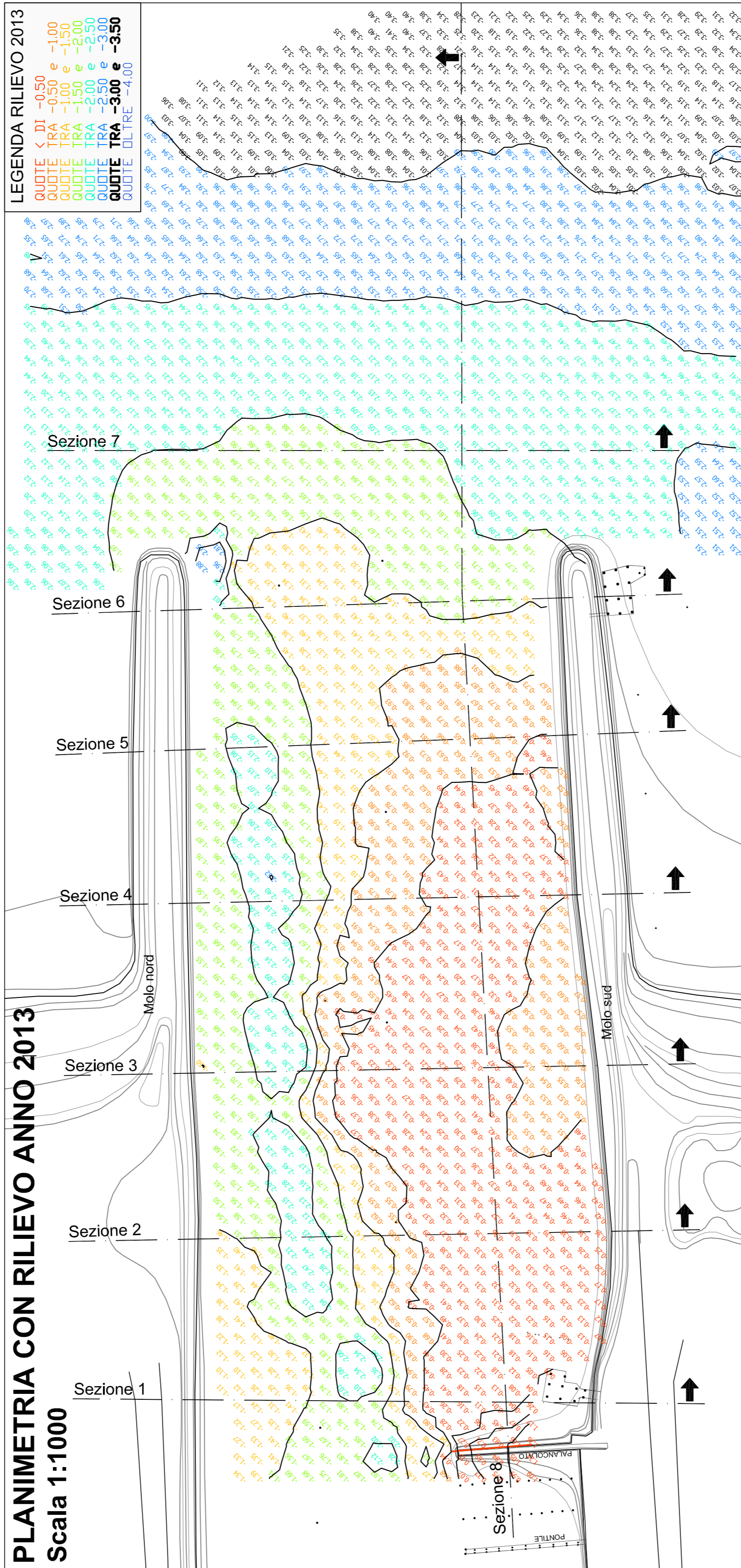
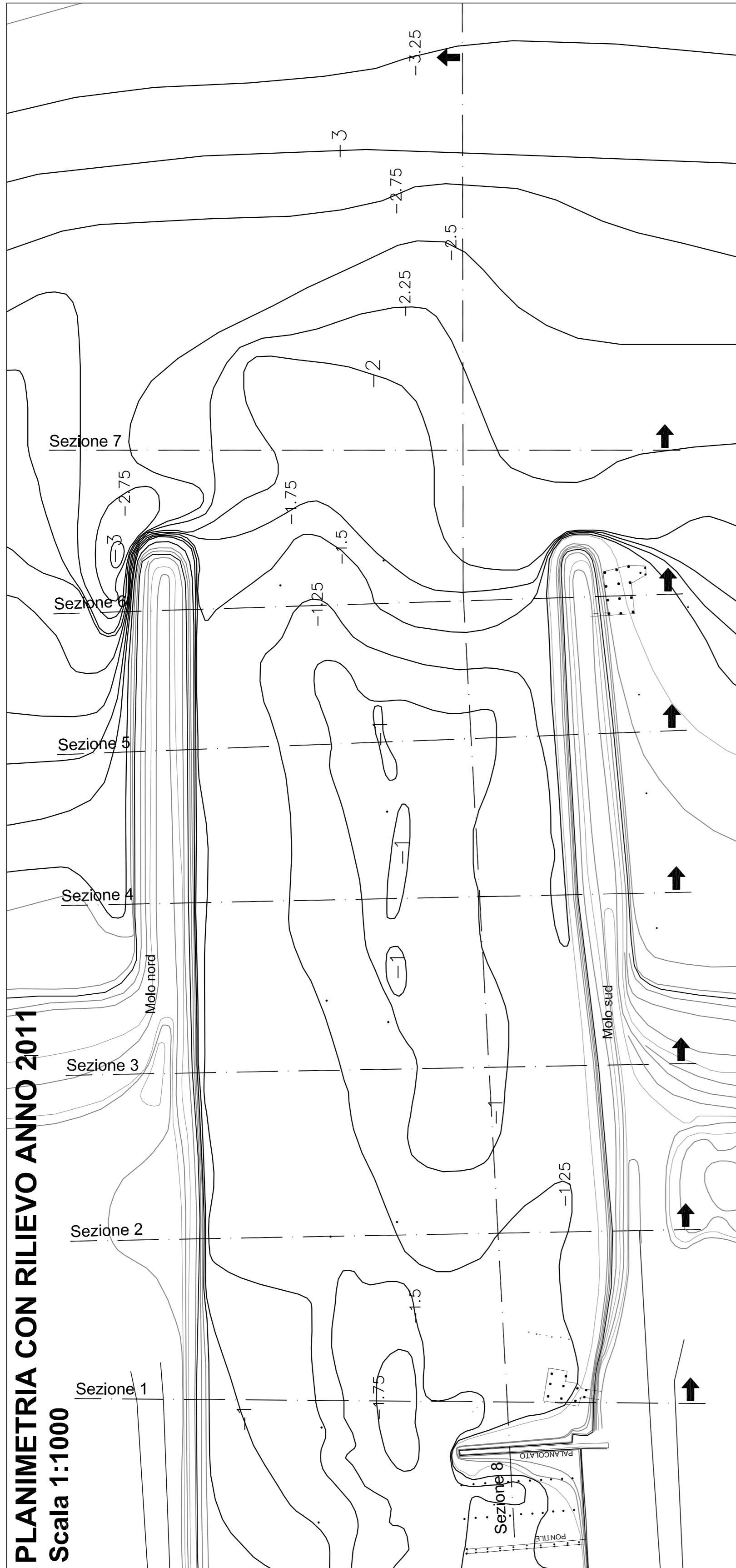

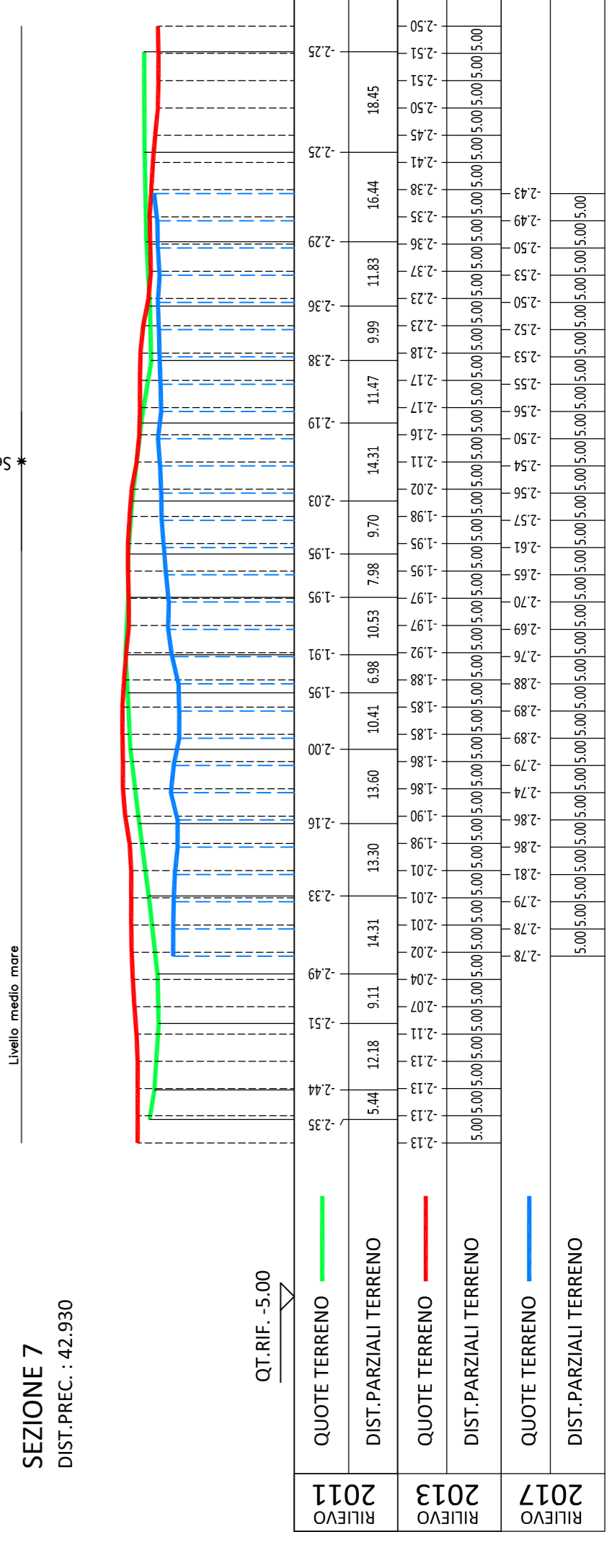




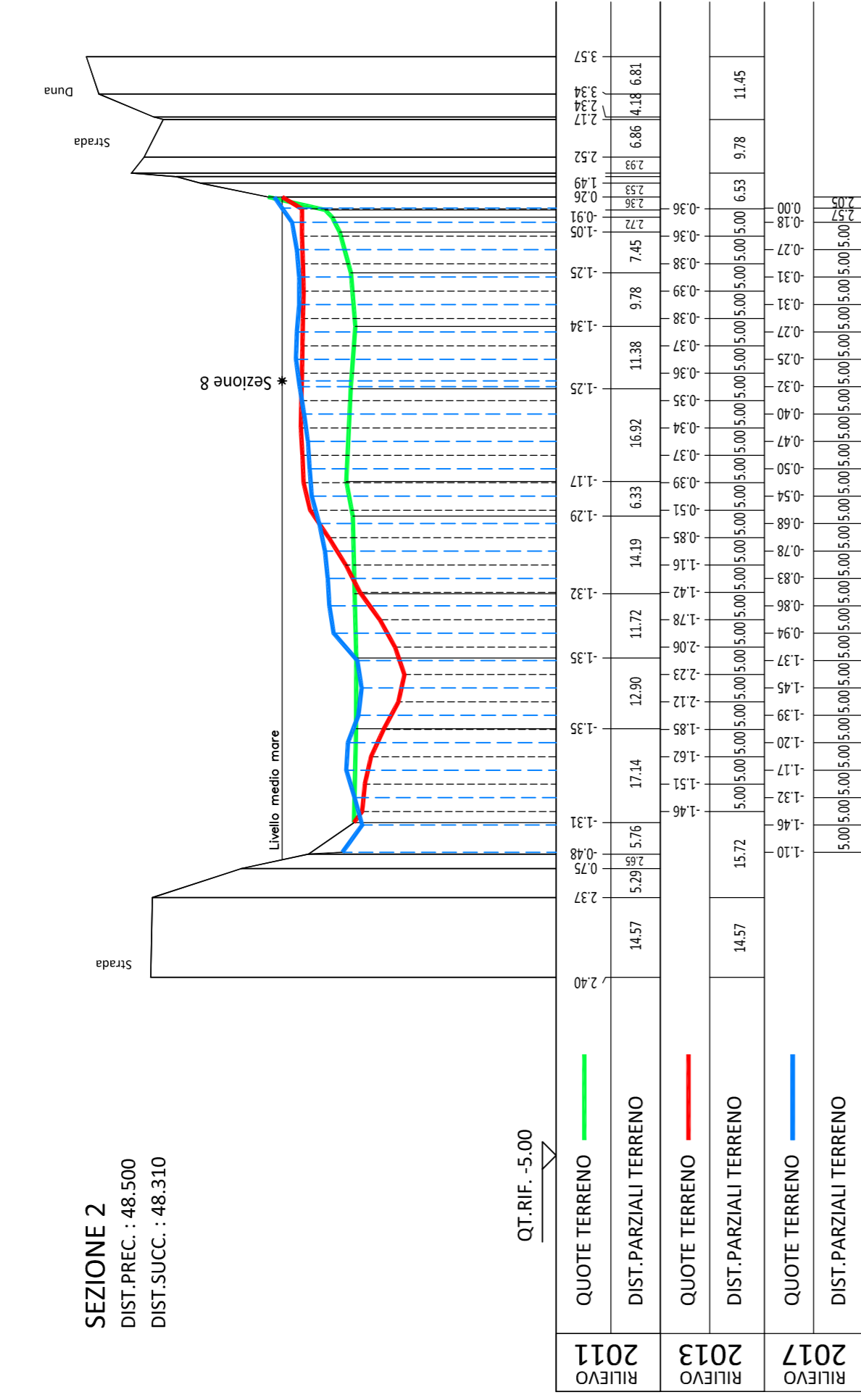
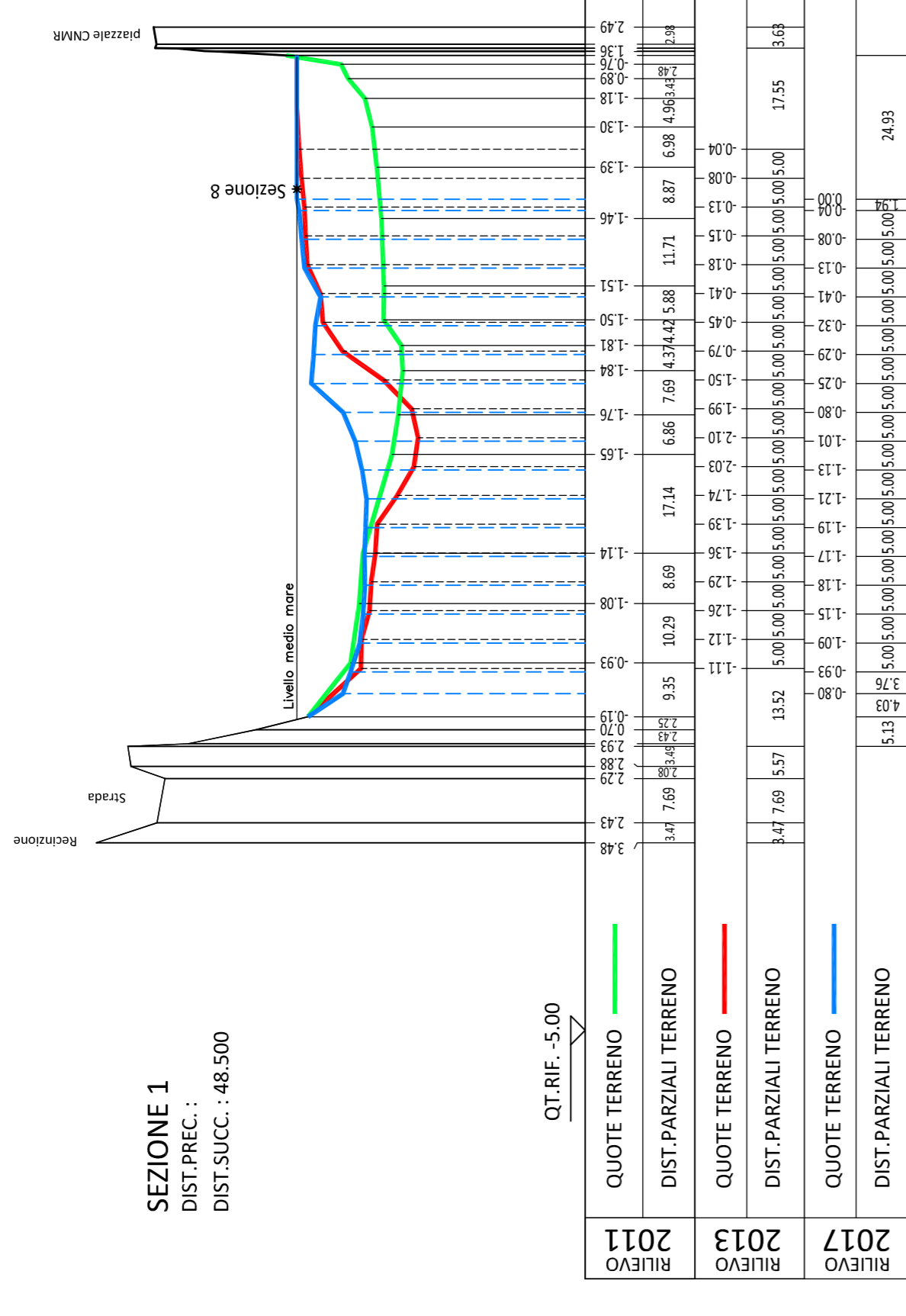


SEZIONI - MONITORAGGIO ANNI 2011 - 2013 - 2017

Scala Quote 1:100

Scala Distanze 1:1000



COMUNE DI RAVENNA
AREA INFRASTRUTTURE CIVILI

SERVIZIO TUTTOLOGICO

INTERVENTO: Ripascimento di Marina Romea anche con sabbia proveniente dalla foce del Fiume Lamone (CUP C67B17000450007)

FASE PROGETTUALE

ESECUTIVA

Supervisore generale: Dott. PAOLO NERI		Assessore all'APP: Sig. ROBERTO GIOVANNI FAGGIANI		Sig. MICHELE DE PASCALE		Sindaco:					
Capo Servizio: DOTT. GIANNI GREGORIO				Capo Area: Ing. MASSIMO CAMPINI							
Firma:											
RESPONSABILE UNICO DEL PROCEDIMENTO: Dott. Gianni Gregorio											
PROGETTISTA COORDINATORE: Dott. Sergio Nannini											
CORRELL. SICUREZZA PROGETTAZIONE: Dott. Sergio Nannini											
PROGETTISTA: Dott. Sergio Nannini											
COLLABORATORE ALLA PROGETTAZIONE: Geom. Mariela Chiriaci											
Geom. Elena Longobardi											
ELABORAZIONE GRAFICA: Sig.ra Pamela Barattoli											
0		EMISSIONE del 1° Documento		RF	Prodotto	SN	Consultato	MC	Approvato	19/01/2018	19/01/2018
1		EMISSIONE del 2° Documento									
2		EMISSIONE del 3° Documento									
3		EMISSIONE del 4° Documento									
4		EMISSIONE del 5° Documento									
5		EMISSIONE del 6° Documento									
6		EMISSIONE del 7° Documento									
7		EMISSIONE del 8° Documento									
8		EMISSIONE del 9° Documento									
9		EMISSIONE del 10° Documento									
10		EMISSIONE del 11° Documento									
11		EMISSIONE del 12° Documento									
12		EMISSIONE del 13° Documento									
13		EMISSIONE del 14° Documento									
14		EMISSIONE del 15° Documento									
15		EMISSIONE del 16° Documento									
16		EMISSIONE del 17° Documento									
17		EMISSIONE del 18° Documento									
18		EMISSIONE del 19° Documento									
19		EMISSIONE del 20° Documento									
20		EMISSIONE del 21° Documento									
21		EMISSIONE del 22° Documento									
22		EMISSIONE del 23° Documento									
23		EMISSIONE del 24° Documento									
24		EMISSIONE del 25° Documento									
25		EMISSIONE del 26° Documento									
26		EMISSIONE del 27° Documento									
27		EMISSIONE del 28° Documento									
28		EMISSIONE del 29° Documento									
29		EMISSIONE del 30° Documento									
30		EMISSIONE del 31° Documento									
31		EMISSIONE del 32° Documento									
32		EMISSIONE del 33° Documento									
33		EMISSIONE del 34° Documento									
34		EMISSIONE del 35° Documento									
35		EMISSIONE del 36° Documento									
36		EMISSIONE del 37° Documento									
37		EMISSIONE del 38° Documento									
38		EMISSIONE del 39° Documento									
39		EMISSIONE del 40° Documento									
40		EMISSIONE del 41° Documento									
41		EMISSIONE del 42° Documento									
42		EMISSIONE del 43° Documento									
43		EMISSIONE del 44° Documento									
44		EMISSIONE del 45° Documento									
45		EMISSIONE del 46° Documento									
46		EMISSIONE del 47° Documento									
47		EMISSIONE del 48° Documento									
48		EMISSIONE del 49° Documento									
49		EMISSIONE del 50° Documento									
50		EMISSIONE del 51° Documento									
51		EMISSIONE del 52° Documento									
52		EMISSIONE del 53° Documento									
53		EMISSIONE del 54° Documento									
54		EMISSIONE del 55° Documento									
55		EMISSIONE del 56° Documento									
56		EMISSIONE del 57° Documento									
57		EMISSIONE del 58° Documento									
58		EMISSIONE del 59° Documento									
59		EMISSIONE del 60° Documento									
60		EMISSIONE del 61° Documento									

ELABORATO:

Frattina		Data:		20 agosto 2018		Codice Elaborato:	
Scala:		2017/6.5/363		Rif:		Rev/Descr	
		Indicate				T_1003.dwg	

T_1003

R0