

Dichiarazione protocollo n. 000129923 del 26/07/2002

**Agenzia del Territorio
CATASTO FABBRICATI
Ufficio Provinciale di
Ravenna**

Planimetria di u.i.u. in Comune di Ravenna

Via Falconieri Chiarissimo

civ. 20

Identificativi Catastali:

Sezione: RA

Foglio: 126

Particella: 60

Subalterno: 1

Compilata da:

Calistri Valerio

Iscritto all'albo:

Geometri

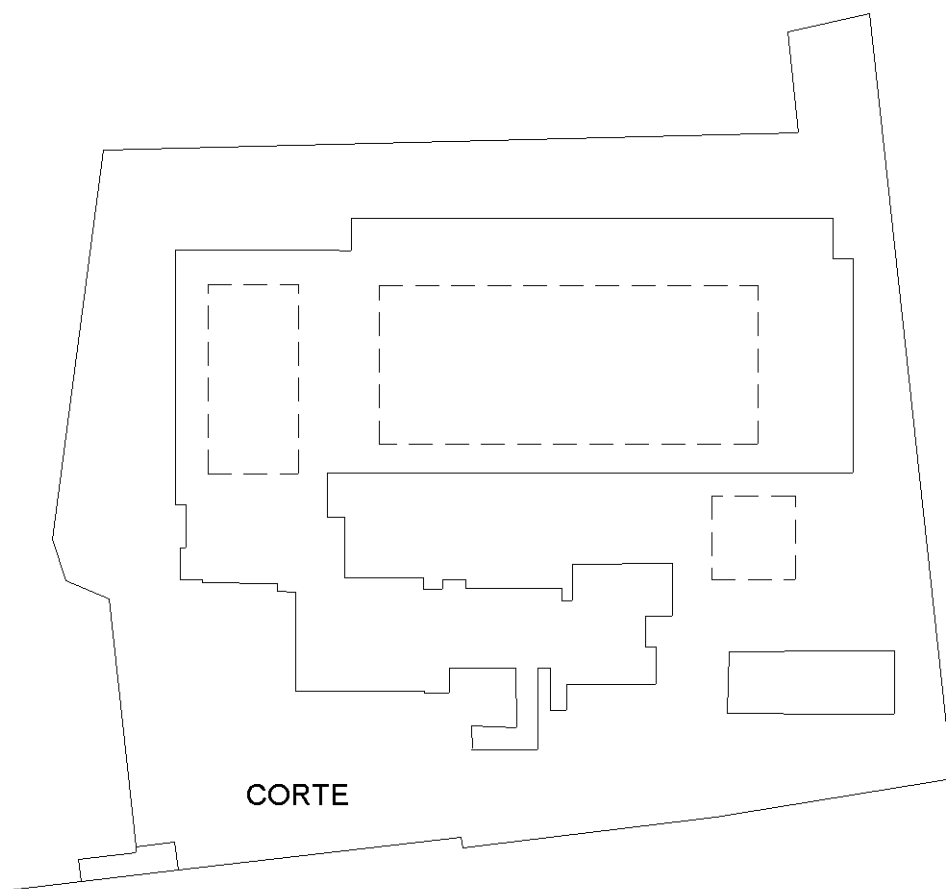
Prov. Ravenna

N. 1282

Scheda n. 1

Scala 1:1000

VEDI SCHEDA 2



CORTE

PIANO TERRA



Catasto dei Fabbricati - Situazione al 07/05/2019 - Comune di RAVENNA (H199) - < Sez.Urb.: RA - Foglio: 126 - Particella: 60 - Subalterno: 1 >
VIA CHIARISSIMO FALCONIERI n. 20 piano: T-1;

Ultima planimetria in atti

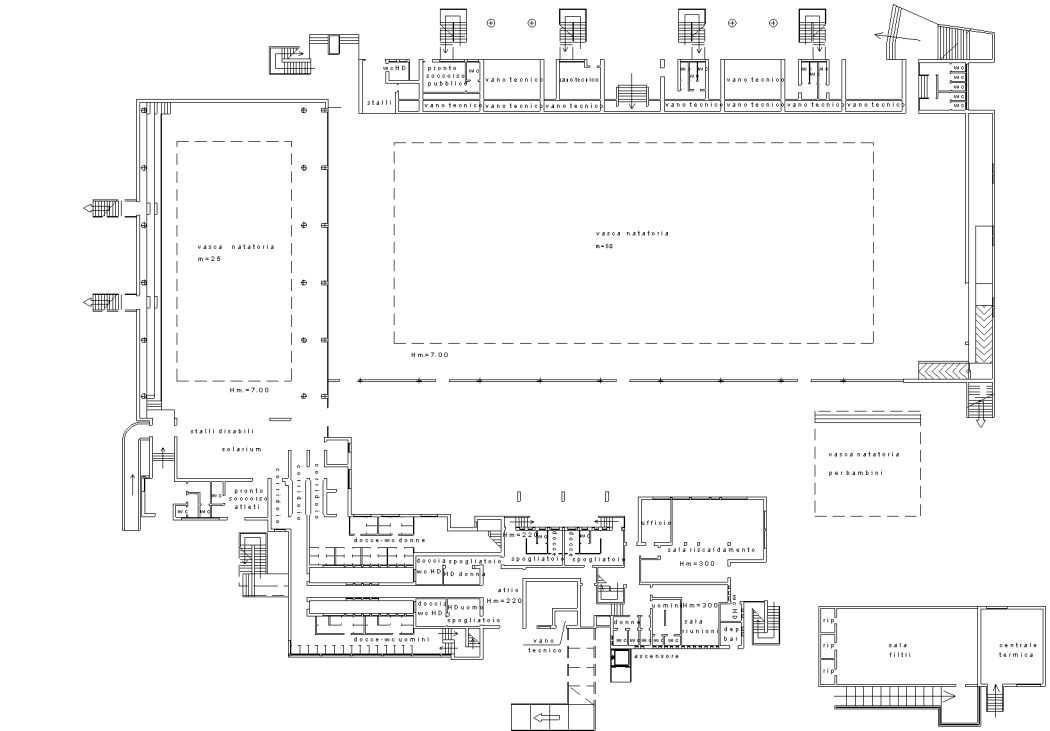
Agenzia del Territorio
CATASTO FABBRICATI
ufficio provinciale di
Ravenna

Dichiarazione protocollo n. 000129923 del 26/07/2002
Planimetria di u.i.u. in Comune di Ravenna
Via Falconieri Chiarissimo civ. 20

Identificativi Catastali:
Sezione: RA
Foglio: 126
Particella: 60
Subalterno: 1

Compilata da:
Calistri Valerio
Iscritto all'albo:
Geometri
Prov. Ravenna N. 1282

Scheda n.12
Scala 1: 500



PIANTA PIANO TERRA

H m = 4 0 6

Dichiarazione protocollo n. 000129923 del 26/07/2002

**Agenzia del Territorio
CATASTO FABBRICATI
Ufficio Provinciale di
Ravenna**

Planimetria di u.i.u. in Comune di Ravenna

Via Falconieri Chiarissimo

civ. 20

Identificativi Catastali:

Sezione: RA

Foglio: 126

Particella: 60

Subalterno: 1

Compilata da:

Calistri Valerio

Iscritto all'albo:

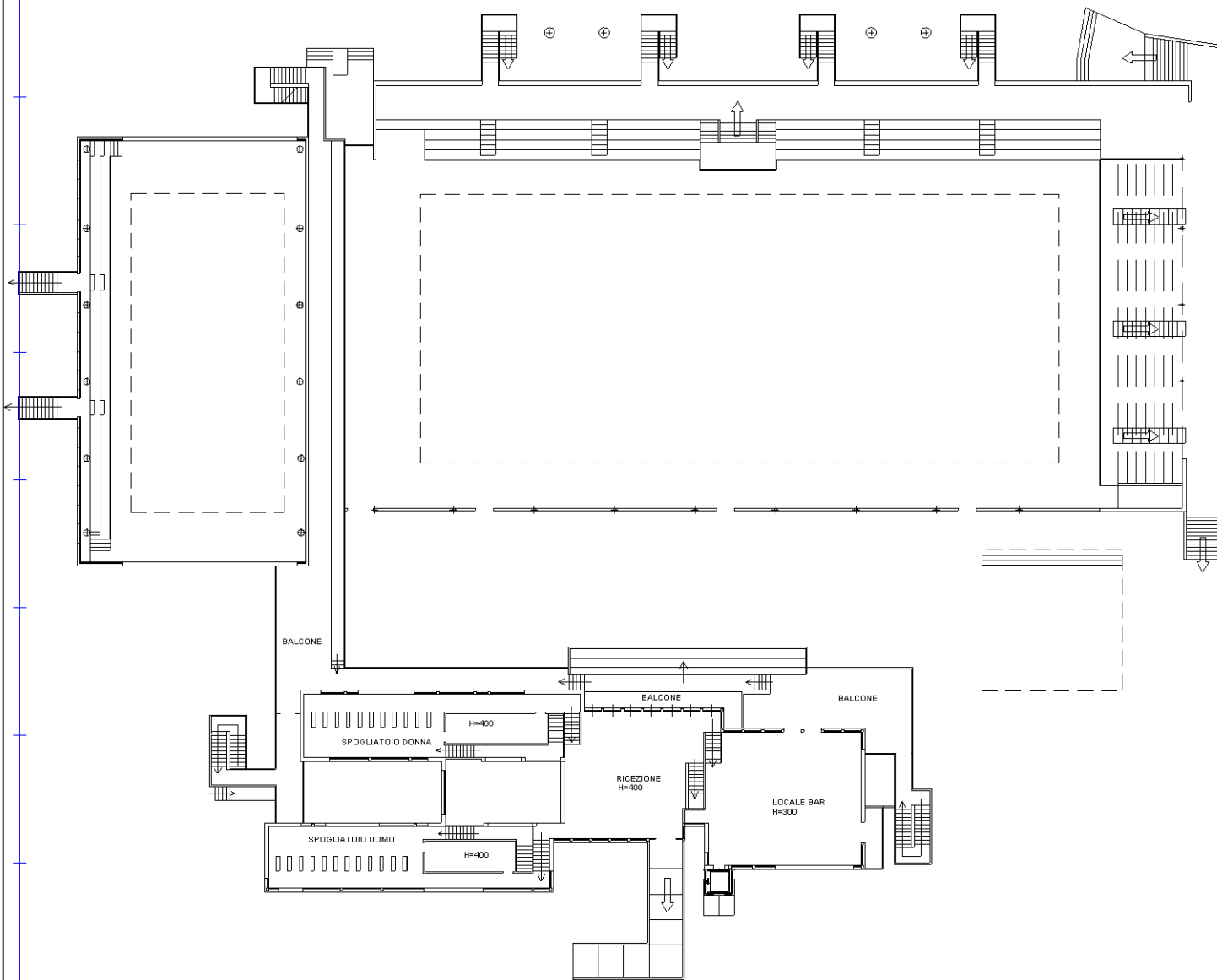
Geometri

Prov. Ravenna

N. 1282

Scheda n. 3

Scala 1:500



**PIANTA PIANO PRIMO
Hm=350**

Catasto dei Fabbricati - Situazione al 07/05/2019 - Comune di RAVENNA (H199) - < Sez.Urb.: RA - Foglio: 126 - Particella: 60 - Subalterno: 1 >
VIA CHIARISSIMO FALCONIERI n. 20 piano: T-1;

Ultima planimetria in atti