



























Planimetria Occupazionale

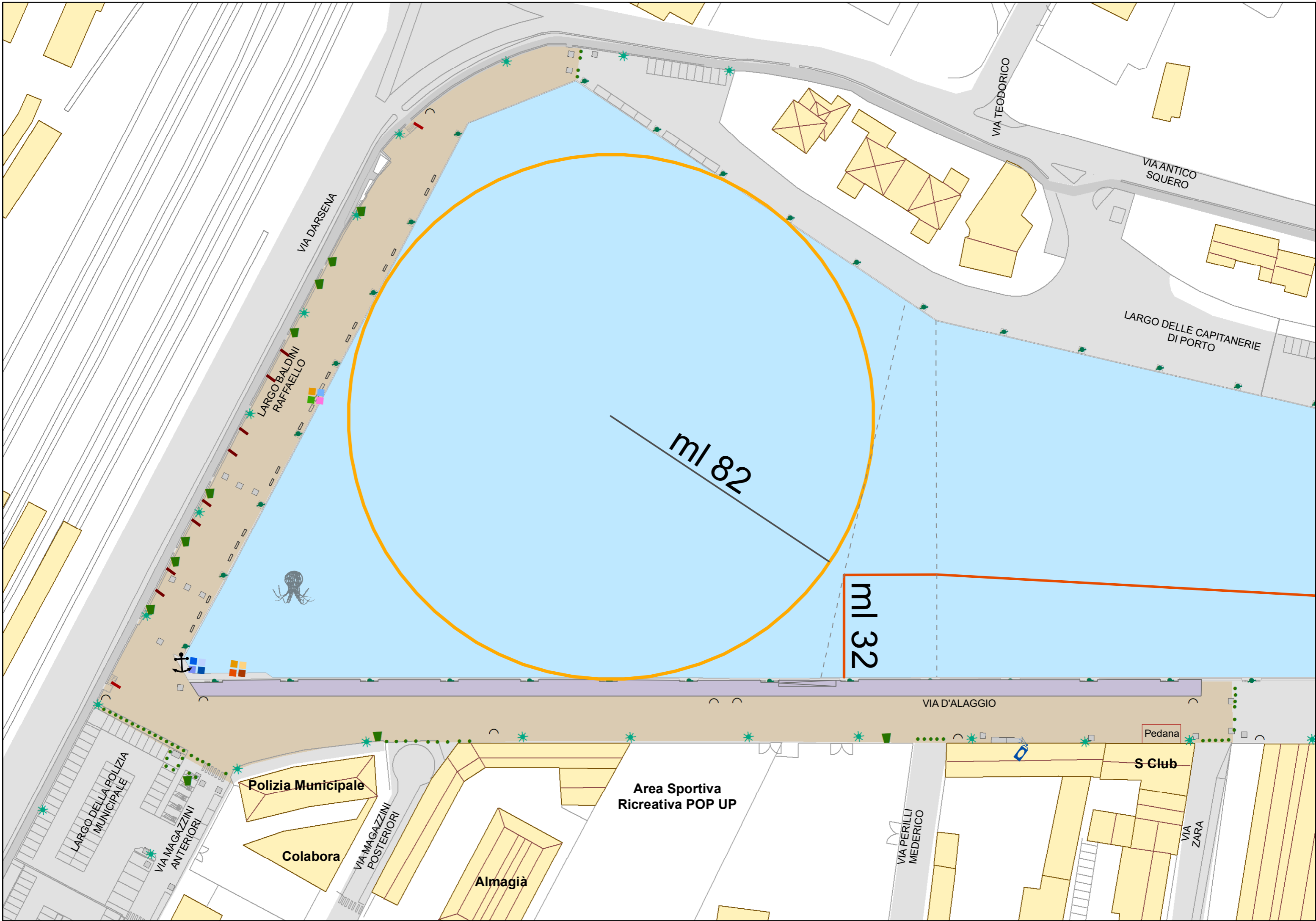
Scala 1:1.000

DARSENA di città



Legenda

-  Bacino di evoluzione da mantenere libero
-  Limite di massimo ingombro delle eventuali strutture in acqua (escluso pontili e sbalzi)
-  Bitta
-  Portarifiuti
-  Paletti dissuasori
-  Portabiciclette
-  Pubblica illuminazione
-  Canale
-  Pista ciclabile
-  Pozzetti
-  Sedute in cemento bianco
-  Pedana
-  Ancoressa
-  Installazione Mankugian
-  Installazione Moro di Venezia
-  Installazione Seppie del Bardo
-  Installazione Sofa mosaico
-  Mosaico Partecipato
-  Murales
-  Pannelli foto storiche
-  Pannelli informativi
-  Installazione Camminata
-  Installazione Campo
-  Installazione Duna
-  Installazione Piattaforma
-  Banchina in Concessione



VIA DARSENA

VIA TEODORICO

VIA ANTICO SQUERO

LARGO DELLE CAPITANERIE DI PORTO

LARGO BALDINI RAFFAELLO

ml 82

ml 32

VIA D'ALAGGIO

Pedana

S Club

Polizia Municipale

Area Sportiva Ricreativa POP UP

Colabora

Almagià

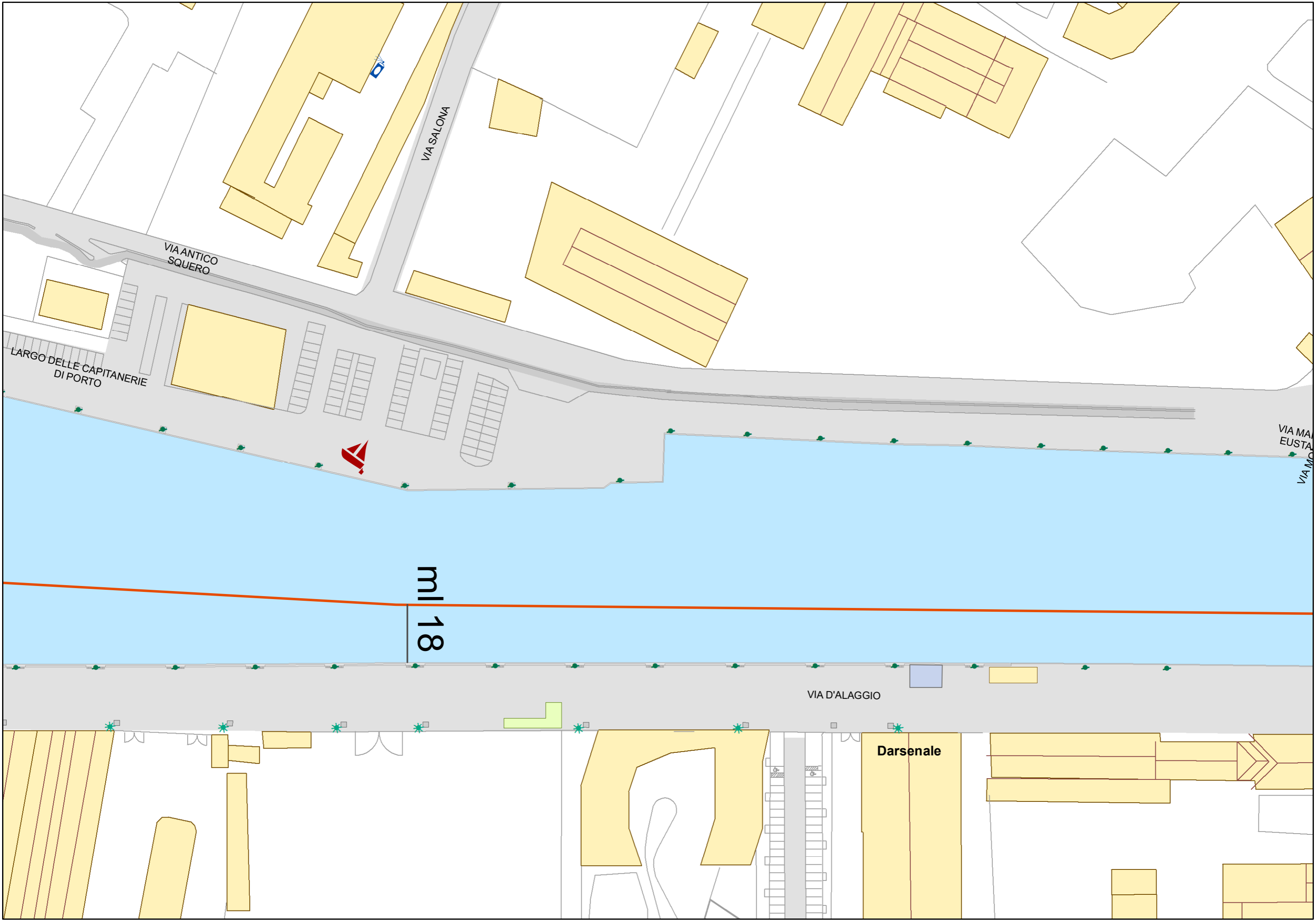
VIA PERILLI MEDERICO

VIA ZARA

LARGO DELLA POLIZIA MUNICIPALE

VIA MAGAZZINI ANTERIORI

VIA MAGAZZINI POSTERIORI



VIA ANTICO SQUERO

VIA SALONA

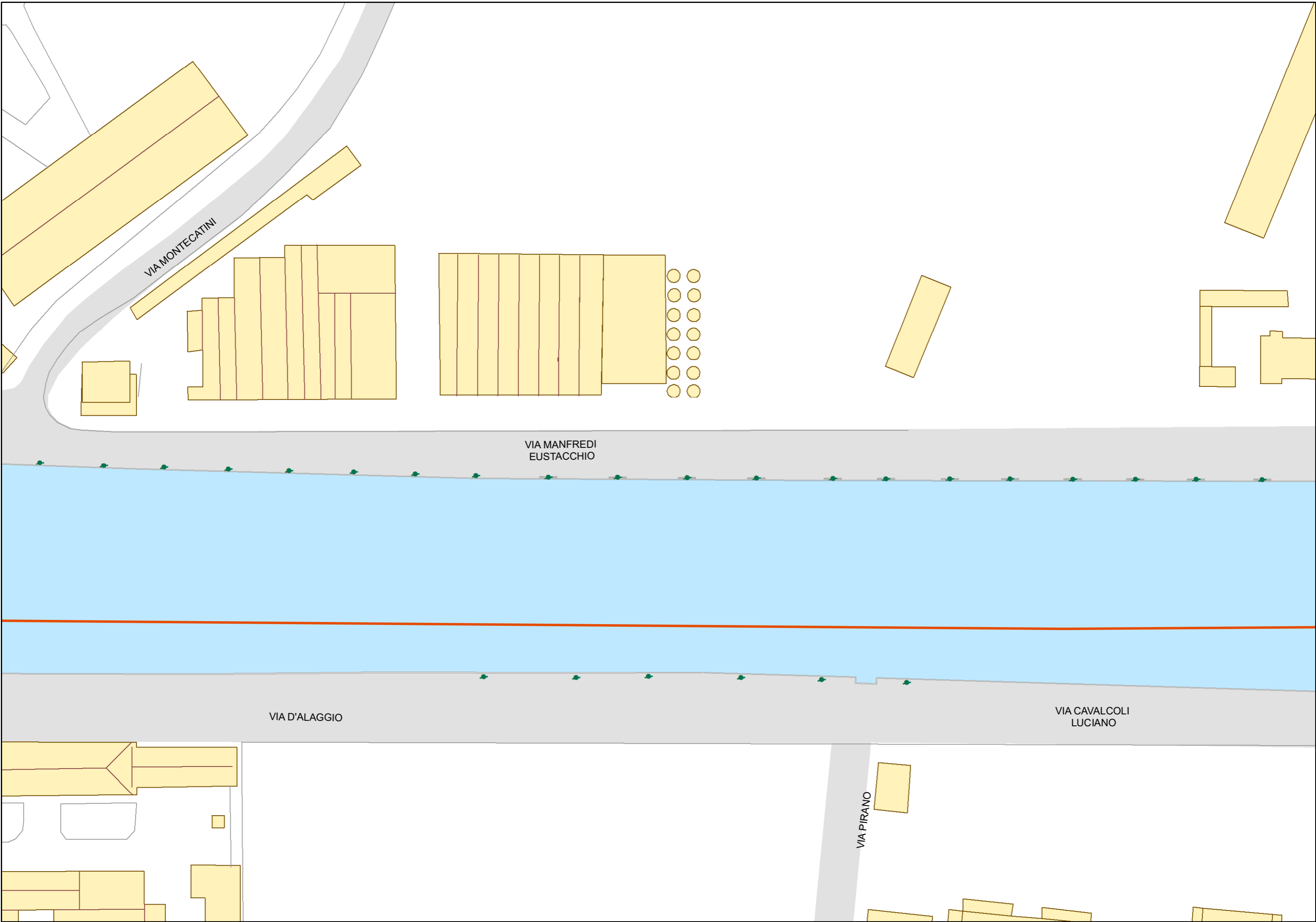
LARGO DELLE CAPITANERIE DI PORTO

VIA MA EUSTA
VIA MA

ml 18

VIA D'ALAGGIO

Darsenale



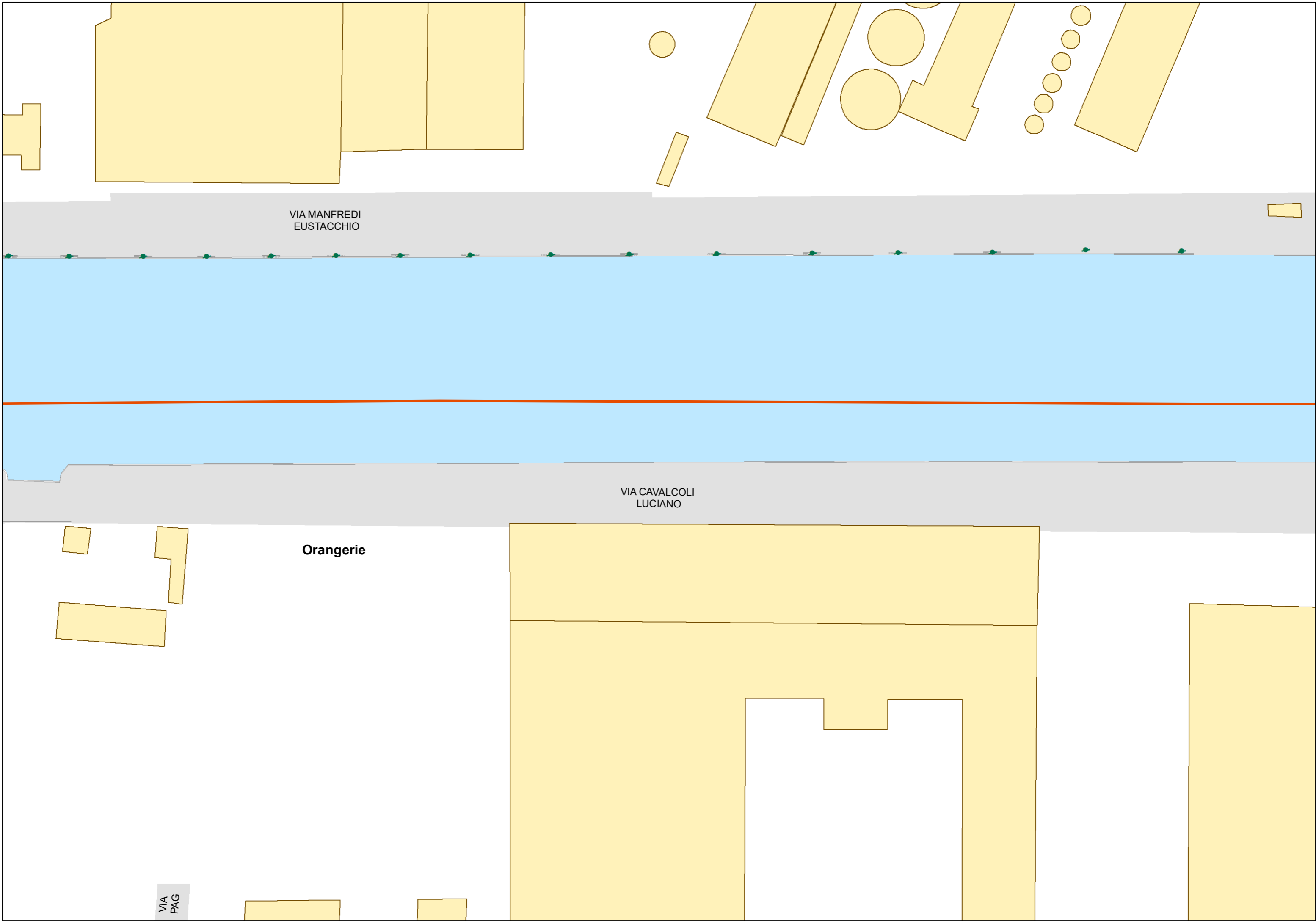
VIA MONTECATINI

VIA MANFREDI
EUSTACCHIO

VIA D'ALAGGIO

VIA CAVALCOLI
LUCIANO

VIA PIRANO



VIA MANFREDI
EUSTACCHIO

VIA CAVALCOLI
LUCIANO

Orangerie

VIA
PAG