




DATA	 COMUNE DI RAVENNA AREA 6: PIANIFICAZIONE TERRITORIALE SERVIZIO PROGETTAZIONE URBANISTICA		CODICE STRUTTURA	03.002	
18/11/2003			LOC	CASALBORSETTI-PRIMARO	
RILEVATORI	CENSIMENTO STRUTTURE ARENILE		VIA	LEGGERO	
GIUNCHI - MINGUZZI			CIVICO	12 PARTE	
AGGIORNAMENTO	Pagina 2		ZONA PIANO ARENILE 96:	B-B3	
	Pagina 3		CATASTO TERRENI RAVENNA		
PAGINA 1			SEZIONE	FOGLIO	MAPPALE
			S.A.	31	368

ELEMENTI COSTITUENTI L'INSIEME

DENOMINAZIONE	Bagno Oasi	DESTINAZIONE D'USO	STABILIMENTO BALNEARE
---------------	------------	--------------------	-----------------------

VINCOLI AMBIENTALI	DINAMICA COSTA	RIPASCIMENTO	TRATTO:
--------------------	----------------	--------------	---------

<input checked="" type="checkbox"/> PAESISTICO LR 31/2000 -L.R. 27/88 -L.R. 1497/39 -L.R. 1039/39 -L.R. 431/85	<input type="checkbox"/> RNS <input checked="" type="checkbox"/> IDROGEOLOGICO <input type="checkbox"/> SIC <input type="checkbox"/> ZPS	CONNESSIONE RETI CICLABILE >300ML AUTOBUS <300ML PARCHEGGI <300ML AUTOSTRADA >10KM STATALE >1KM PROVINCIALE >1KM		
--	---	---	--	--

NOTE ZONA	ACCESSIBILITA'	MATERIALE RECINZ.
-----------	----------------	-------------------

PRESENZA DI FILTRI E DIMENSIONAMENTO	ACCESSIBILITA'	MATERIALE RECINZ.
PINETA ALTEZZA 0 LARGHEZZA 0	AREA RETROSTANTE	STATO:
DUNA ALTEZZA 0 LARGHEZZA 0	PARCHEGGIO	SUFFICIENTE
RECINZIONE ALTEZZA 0 LARGHEZZA 0		

ACCESSIBILITA' SPIAGGIA

MODALITA'	NUMERO	PAVIMENTAZIONE	ACCESSI	CONCESSIONE
CARRABILE	1	STERRATO	TIPOLOGIA	ESCLUSIVO CONC.
PEDONALE	0		PROPRIETA'	COMUNE

PROTEZIONE DELLA COSTA

<input checked="" type="checkbox"/> DIFESE A MARE PARALLELE DIST. COSTA 81 INTERASSE 27,68 MATERIALE MASSI IN PIETRA TIPO EMERSE <input type="checkbox"/> DIFESE A MARE RADENTI LUNGHEZZA MATERIALE TIPO <input type="checkbox"/> DIFESE A PENNELLO LUNGHEZZA INTERASSE MATERIALE TIPO

AREA DI PERTINENZA

PROPRIETA'	DEM.MARITTIMO	N° CONCES.	218/98	INIZIO	SCADENZA
CONCESSIONARIO	Giordano Anna Maria		P.I.	DNMR94R63F604G	
GESTORE	Giordano Anna Maria				
SUPERFICIE MQ.	DIMENSI		DISTANZA ALTRE CONCESSIONI		
4730	FRONTE	40	PROFONDITA'	82	NORD 64,8 SUD 30,2

PROGETTO UNITARIO:	DELIBERA	38920/435	DEL	30/07/2002	COMMIT:	CSB COOP. STABILIMENTI CBR COOP BAGNINI
--------------------	----------	-----------	-----	------------	---------	--

OGGETTO	RAZIONALIZZAZIONE CASALBORSETTI NORD
---------	--------------------------------------

TITOLI EDILIZI RILASCIATI	NOTE AREA DI PERTINENZA
---------------------------	-------------------------

NUMERO CABINE: 6, NUMERO DOCCE APERTE: 1 NUMERO DOCCE CHIUSE: 1, NUMERO LETTINI: 250 NUMERO SDRAI: 10, NUMERO OMBRELLONI: 60 NUMERO WC: 3, NUMERO LAVAPIEDI: 1. ATTIVITA': BEACH VOLLEY, RACCHETTONI, NUOTO, MINIRISTORAZIONE, ACCESSIBILITA' HANDICAPPATI.
--

DATA
18/11/2003
RILEVATORI
GIUNCHI - MINGUZZI
AGGIORNAMENTO
PAGINA 2

CODICE STRUTTURA	03.002		
LOC	CASALBORSETTI-PRIMARO		
VIA	LEGGERO		
CIVICO	12	PARTE	
CATASTO TERRENI RAVENNA			
SEZIONE	FOGLIO	MAPPALE	
S.A.	31	368	

CENSIMENTO STRUTTURE ARENILE

ELEMENTI COSTITUENTI L'INSIEME

DENOMINAZIONE	Bagno Oasi	DESTINAZIONE D'USO	STABILIMENTO BALNEARE
---------------	------------	--------------------	-----------------------

SCHEMA STATO CONCESSIONATO

SCHEMA STATO RILEVATO

AREA DI SUPPORTO ALLA BALNEAZIONE

DESTINAZIONE D'USO	ACCESSIBILITA'
PARCHEGGIO MQ: 414,42	<input type="checkbox"/> PRESENZA DI BARRIERE ARCHITETTONICHE
VERDE MQ: 80	<input type="checkbox"/> PRESENZA DI DUNA IN AREA CONCESSIONATA
ATTREZ. SPORT. MQ: 850	DIST. DUNA/EDIF. / / SCHEDA: / /
SUP TEMPORANEE: 4,52	RECINZIONE AREA: CEMENTO

FOTO AREA A SUPPORTO DELLA BALNEAZIONE



SUPERFICI IMPERMEABILI
PAVIMENTATA MQ: 126,49 PAVIMENTAZIONE: GETTO CLS

SUPERFICI PERMEABILI
PAVIMENTATA MQ: PAVIMENTAZIONE: LASTRE CEMENTO

PRESENZA DI ALBERATURE E AIUOLE. PORZIONE DELL'AREA RELATIVA ALLE ATTREZZATURE SPORTIVE ESTERNE ALL'AREA DI CONCESSIONE.

N. CABINE: 6	STATO: SUFFICIENTE
--------------	--------------------

AREA DESTINATA ALLA BALNEAZIONE

ATTIVITA':	OMBREGGIO	CAMPO SPORTIVO	AREA RICREATIVA
------------	-----------	----------------	-----------------

SUPERFICI IMPERMEABILI
PAVIMENTATA MQ: PAVIMENTAZIONE:

SUPERFICI PERMEABILI
PAVIMENTATA MQ: PAVIMENTAZIONE: LASTRE CEMENTO

N_OMBRELLONI: 60	ATTERRAGGIO NATANTI:
------------------	----------------------

STATO: SUFFICIENTE	LARGHEZZA: 0	LUNGHEZZA: 0
--------------------	--------------	--------------

PASSERELLA A MARE MQ. 10,2 IN LASTRE DI CEMENTO.

FOTO AREA DESTINATA ALLA BALNEAZIONE



DATI PIANO ARENILE 1996	ESISTENTE DA PROGETTO UNITARIO:	DATI ULTIMA CONCESSIONE EDILIZIA:	INTERVENTO CON PROGETTO UNITARIO:
ESISTENTE: 176	STRUTTURE FISSE: 222,9	STRUTTURE FISSE:	314
INTERVENTO DIRETTO: 210	PAVIMENTAZIONI FISSE: 126,49	PAVIMENTAZIONI FISSE:	
PROGETTO UNITARIO: 230	TOT. SUP. COPERTA: 349,39	TOT. SUP. COPERTA:	

DATA
18/11/2003
RILEVATORI
GIUNCHI - MINGUZZI
AGGIORNAMENTO
PAGINA 3

CODICE STRUTTURA	03.002	
LOC	CASALBORSETTI-PRIMARO	
VIA	LEGGERO	
CIVICO	12 PARTE	
CATASTO TERRENI RAVENNA		
SEZIONE	FOGLIO	MAPPALE
S.A.	31	368

ELEMENTI COSTITUENTI L'INSIEME

DENOMINAZIONE	Bagno Oasi	DESTINAZIONE D'USO	STABILIMENTO BALNEARE
---------------	------------	--------------------	-----------------------

CORPO A	COD. EDI	72457
DESTINAZIONE/USO:	MATERIALE :	
	TIPO COSTR:	
	COPERTURA:	
	INFISSI:	
	FINITURE:	
SUP. COPERTA:	H:	COLORE1:
SUP. PORTIC.:	H:	CONSERVAZIONE:
STRUTTURA PORTICO:	MATERIALE:	



CORPO B	COD. EDI	72649
DESTINAZIONE/USO:	MATERIALE :	
	TIPO COSTR:	
	COPERTURA:	
	INFISSI:	
	FINITURE:	
SUP. COPERTA:	H:	COLORE1:
SUP. PORTIC.:	H:	CONSERVAZIONE:
STRUTTURA PORTICO:	MATERIALE:	



CORPO C	COD. EDI	71995
DESTINAZIONE/USO:	MATERIALE :	
	TIPO COSTR:	
	COPERTURA:	
	INFISSI:	
	FINITURE:	
SUP. COPERTA:	H:	COLORE1:
SUP. PORTIC.:	H:	CONSERVAZIONE:
STRUTTURA PORTICO:	MATERIALE:	



CORPO D	COD. EDI	
DESTINAZIONE/USO:	MATERIALE :	
	TIPO COSTR:	
	COPERTURA:	
	INFISSI:	
	FINITURE:	
SUP. COPERTA:	H:	COLORE1:
SUP. PORTIC.:	H:	CONSERVAZIONE:
STRUTTURA PORTICO:	MATERIALE:	

