




DATA	 COMUNE DI RAVENNA AREA 6: PIANIFICAZIONE TERRITORIALE SERVIZIO PROGETTAZIONE URBANISTICA		CODICE STRUTTURA	03.003	
18/11/2003			LOC	CASALBORSETTI-PRIMARO	
RILEVATORI	CENSIMENTO STRUTTURE ARENILE		VIA	LEGGERO	
GIUNCHI - MINGUZZI			CIVICO	14	PARTE
AGGIORNAMENTO	Pagina 2		ZONA PIANO ARENILE 96:	B-B3	
PAGINA 1	Pagina 3		CATASTO TERRENI RAVENNA		
			SEZIONE	FOGLIO	MAPPALE
			S.A.	31	380

ELEMENTI COSTITUENTI L'INSIEME

DENOMINAZIONE	Bagno Rist. Adriatico	DESTINAZIONE D'USO	STABILIMENTO BALNEARE
---------------	-----------------------	--------------------	-----------------------

VINCOLI AMBIENTALI	DINAMICA COSTA	RIPASCIMENTO	TRATTO:
--------------------	----------------	--------------	---------

<input checked="" type="checkbox"/> PAESISTICO LR 31/2000 -L.R. 27/88 -L.R. 1497/39 -L.R. 1039/39 -L.R. 431/85	<input type="checkbox"/> RNS <input checked="" type="checkbox"/> IDROGEOLOGICO <input type="checkbox"/> SIC <input type="checkbox"/> ZPS	CONNESSIONE RETI CICLABILE >300ML AUTOBUS <300ML PARCHEGGI <300ML AUTOSTRADA >10KM STATALE >1KM PROVINCIALE >1KM		
--	---	---	--	--

NOTE ZONA	ACCESSIBILITA'	MATERIALE RECINZ.
	AREA RETROSTANTE	STATO:
	PARCHEGGIO	SUFFICIENTE

PRESENZA DI FILTRI E DIMENSIONAMENTO	ACCESSIBILITA'	MATERIALE RECINZ.
PINETA ALTEZZA 0 LARGHEZZA 0	AREA RETROSTANTE	STATO:
DUNA ALTEZZA 0 LARGHEZZA 0	PARCHEGGIO	SUFFICIENTE
RECINZIONE ALTEZZA 0 LARGHEZZA 0		

ACCESSIBILITA' SPIAGGIA

MODALITA'	NUMERO	PAVIMENTAZIONE	ACCESSI	CONCESSIONE
CARRABILE	1	STERRATO	TIPOLOGIA ESCLUSIVO	CONC.
PEDONALE	0		PROPRIETA' COMUNE	

PROTEZIONE DELLA COSTA

<input checked="" type="checkbox"/> DIFESE A MARE PARALLELE	DIST. COSTA 95	INTERASSE 27,68	MATERIALE MASSI IN PIETRA	TIPO EMERSE
<input type="checkbox"/> DIFESE A MARE RADENTI	LUNGHEZZA	MATERIALE	TIPO	
<input type="checkbox"/> DIFESE A PENNELLO	LUNGHEZZA	INTERASSE	MATERIALE	TIPO

AREA DI PERTINENZA

PROPRIETA'	DEM.MARITTIMO	N° CONCES.	50/03	INIZIO	01/01/2002	SCADENZA	31/12/2007
CONCESSIONARIO	Soc. Tabanelli Franco e C. s.a.s.			P.I.	01282320397		
GESTORE	Tabanelli Franco						
SUPERFICIE MQ.	DIMENSI		DISTANZA ALTRE CONCESSIONI				
3929	FRONTE	40	PROFONDITA'	100	NORD	30,2	SUD 83,71

PROGETTO UNITARIO:	DELIBERA	38920/435	DEL	30/07/2002	COMMIT:	CSB COOP. STABILIMENTI CBR COOP BAGNINI
OGGETTO	RAZIONALIZZAZIONE CASALBORSETTI NORD					

TITOLI EDILIZI RILASCIATI

TITOLI EDILIZI RILASCIATI	NOTE AREA DI PERTINENZA
	NUMERO CABINE: 20, NUMERO DOCCE APERTE: 3 NUMERO DOCCE CHIUSE: 3, NUMERO LETTINI: 300 NUMERO SDRAI: 20, NUMERO OMBRELLONI: 100 NUMERO WC: 3, NUMERO LAVAPIEDI: 2 ATTIVITA': RISTORANTE, BEACH VOLLEY, PALLACANESTRO, RACCHETTONI.

DATA
18/11/2003
RILEVATORI
GIUNCHI - MINGUZZI
AGGIORNAMENTO
PAGINA 2



COMUNE DI RAVENNA

AREA 6: PIANIFICAZIONE TERRITORIALE
SERVIZIO PROGETTAZIONE URBANISTICA

CENSIMENTO STRUTTURE ARENILE

Pagina 1
Pagina 3

CODICE STRUTTURA	03.003		
LOC	CASALBORSETTI-PRIMARO		
VIA	LEGGERO		
CIVICO	14	PARTE	B
CATASTO TERRENI RAVENNA			
SEZIONE	FOGLIO	MAPPALE	
S.A.	31	380	

ELEMENTI COSTITUENTI L'INSIEME

DENOMINAZIONE	Bagno Rist. Adriatico	DESTINAZIONE D'USO	STABILIMENTO BALNEARE
---------------	-----------------------	--------------------	-----------------------

SCHEMA STATO CONCESSIONATO

SCHEMA STATO RILEVATO

AREA DI SUPPORTO ALLA BALNEAZIONE

DESTINAZIONE D'USO	ACCESSIBILITA'
PARCHEGGIO MQ: 2446	<input type="checkbox"/> PRESENZA DI BARRIERE ARCHITETTONICHE
VERDE MQ: 198	<input type="checkbox"/> PRESENZA DI DUNA IN AREA CONCESSIONATA
ATTREZ. SPORT. MQ: 740	DIST. DUNA EDIF. / SCHEDA: /
SUP TEMPORANEE: 43,81	RECINZIONE AREA:

FOTO AREA A SUPPORTO DELLA BALNEAZIONE



SUPERFICI IMPERMEABILI

PAVIMENTATA MQ: 16	PAVIMENTAZIONE: GETTO CLS
--------------------	---------------------------

SUPERFICI PERMEABILI

PAVIMENTATA MQ:	PAVIMENTAZIONE: LASTRE CEMENTO
-----------------	--------------------------------

PARCHEGGIO PUBBLICO NON ASFALTATO ESTERNO ALL'AREA IN CONCESSIONE.

N. CABINE: 20	STATO: SUFFICIENTE
---------------	--------------------

AREA DESTINATA ALLA BALNEAZIONE

ATTIVITA':	OMBREGGIO	CAMPO SPORTIVO	AREA RICREATIVA
------------	-----------	----------------	-----------------

SUPERFICI IMPERMEABILI

PAVIMENTATA MQ:	PAVIMENTAZIONE:
-----------------	-----------------

SUPERFICI PERMEABILI

PAVIMENTATA MQ:	PAVIMENTAZIONE: LASTRE CEMENTO
-----------------	--------------------------------

N_OMBRELLONI: 100	ATTERRAGGIO NATANTI:
-------------------	----------------------

STATO: SUFFICIENTE	LARGHEZZA:	LUNGHEZZA:
--------------------	------------	------------

FOTO AREA DESTINATA ALLA BALNEAZIONE



DATI PIANO ARENILE 1996	ESISTENTE DA PROGETTO UNITARIO:	DATI ULTIMA CONCESSIONE EDILIZIA:	INTERVENTO CON PROGETTO UNITARIO:
ESISTENTE: 205	STRUTTURE FISSE: 223,2	STRUTTURE FISSE: 0	
INTERVENTO DIRETTO: 210	PAVIMENTAZIONI FISSE: 16	PAVIMENTAZIONI FISSE: 0	
PROGETTO UNITARIO: 230	TOT. SUP. COPERTA: 239,2	TOT. SUP. COPERTA:	

DATA
18/11/2003
RILEVATORI
GIUNCHI - MINGUZZI
AGGIORNAMENTO
PAGINA 3

CODICE STRUTTURA	03.003		
LOC	CASALBORSETTI-PRIMARO		
VIA	LEGGERO		
CIVICO	14	PARTE	B
CATASTO TERRENI RAVENNA			
SEZIONE	FOGLIO	MAPPALE	
S.A.	31	380	

ELEMENTI COSTITUENTI L'INSIEME

DENOMINAZIONE	Bagno Rist. Adriatico	DESTINAZIONE D'USO	STABILIMENTO BALNEARE
---------------	-----------------------	--------------------	-----------------------

CORPO A	COD. EDI	72456	
DESTINAZIONE/USO:	MATERIALE :		
	TIPO COSTR:		
	COPERTURA:		
	INFISSI:		
	FINITURE:		
SUP. COPERTA:	H:	COLORE1:	2
SUP. PORTIC.:	H:	CONSERVAZIONE:	SUFFICIENTE
STRUTTURA PORTICO:	MATERIALE:		



CORPO B	COD. EDI	72648	
DESTINAZIONE/USO:	MATERIALE :		
	TIPO COSTR:		
	COPERTURA:		
	INFISSI:		
	FINITURE:		
SUP. COPERTA:	H:	COLORE1:	2
SUP. PORTIC.:	H:	CONSERVAZIONE:	
STRUTTURA PORTICO:	MATERIALE:		



CORPO C	COD. EDI		
DESTINAZIONE/USO:	MATERIALE :		
	TIPO COSTR:		
	COPERTURA:		
	INFISSI:		
	FINITURE:		
SUP. COPERTA:	H:	COLORE1:	2
SUP. PORTIC.:	H:	CONSERVAZIONE:	
STRUTTURA PORTICO:	MATERIALE:		



CORPO D	COD. EDI		
DESTINAZIONE/USO:	MATERIALE :		
	TIPO COSTR:		
	COPERTURA:		
	INFISSI:		
	FINITURE:		
SUP. COPERTA:	H:	COLORE1:	2
SUP. PORTIC.:	H:	CONSERVAZIONE:	
STRUTTURA PORTICO:	MATERIALE:		



SUPERFICI TOTALI:	COPERTA:	PAVIM. IMPERM:	0	PAVIM. PERM:	0	STRUT TEMPORANEE:	43,81
-------------------	----------	----------------	---	--------------	---	-------------------	-------