

DATA:
14/04/2004

RILEVATORE:
GIUNCHI - MINGUZZI

AGGIORNAMENTO:

PAGINA 1

COD AREA: 1029 **NUM SCHEDA:** 04.514

LOCALITA': MARINA ROMEA

CATASTO RAVENNA

SEZIONE: S.A.
FOGLIO: 80
MAPPALE: 36

CENSIMENTO SPIAGGE LIBERE

TIPOLOGIA

SPIAGGIA LIBERA DA CONCESSIONI SPIAGGIA NATURISTI

VINCOLI AMBIENTALI VIGENTI

VINCOLO IDROGEOLOGICO

RISERVE NATURALI DELLO STATO

ZONA DI PROTEZIONE SPECIALE

SITI INTERESSE COMUNITARIO

VINCOLO PAESISTICO LR31/2002
- L. R. 27/88 - L. 1039/39
- L. 1497/39 - L. 431 / 85

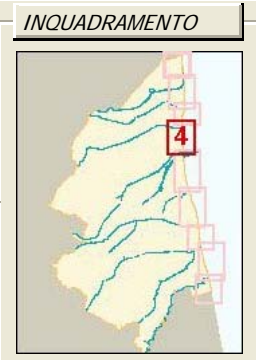
PROPRIETA' AREA

COMUNE DEM. FORESTALE

DEM. MARITTIMO PRIVATA

DIMENSIONI

LUNGHEZZA MAX: 40
LARGHEZZA MAX: 91
SUPERFICIE TOTALE: 3200



CONNESSIONI ALLE RETI

PISTA CICLABILE

TRASPORTO PUBBLICO

PARCHEGGI

DIST. SPIAGGIA

> 300 ML

> 300 ML

> 300 ML

FILTRI

PINETA ML

DUNA ML

RECINZIONI ML

LARGH.	ALT.
365,05	0
0	0
0	0

ACCESSIBILITA'

ESCLUSIVA DIRETTA

PRESENZA BARRIERE ARCH

PERCORSI

CARRABILE

PEDONALE

NUMERO	FREQUENZA
1	0
0	0

PAVIMENTAZ.

ASFALTATO

PROPRIETA' PERCORSI

COMUNE

DEMANIO FORESTALE

DEMANIO MARITTIMO

PRIVATA

DATI CONCESSIONE

CONCESSIONE N: 0 DATA RILASCIO

SCADENZA:

INTESTATARIO CONCESSIONE:

SEZIONE: MARE/SPIAGGIA/PARCHEGGIO/PINETA/EDIFICATO

RECINZIONI AREA	ALTEZZA
<input type="checkbox"/> LEGNO	0
<input type="checkbox"/> RETE METALLICA	0
<input type="checkbox"/> VEGETAZIONE	0
<input checked="" type="checkbox"/> CEMENTO	0
<input type="checkbox"/> MURATURA	0

PRESENZA SERVIZI

SERVIZI IGIENICI PUNTI RISTORO

PERCORSI PAVIM. BARRIERE ARCHITET.

STRUTT SALVAT. N. 0

AREE DI SALVAT. MQ 0

SERV. MANUTENZIONE

ARREDI

CARTELLI BACH.

CESTINI

ILLUMINAZIONE

AIUOLE

STATO DI CONSERVAZIONE SUFFICIENTE **AREA RETROSTANTE:** EDIFICATO



DATA:
14/04/2004
RILEVATORE:
GIUNCHI - MINGUZZI
AGGIORNAMENTO:
PAGINA 2


COMUNE DI RAVENNA

 AREA 6: PIANIFICAZIONE TERRITORIALE
 SERVIZIO PROGETTAZIONE URBANISTICA

CENSIMENTO SPIAGGE LIBERE

COD AREA:	NUM SCHEDA:
1029	04.514
LOCALITA':	
MARINA ROMEA	
CATASTO RAVENNA	
SEZIONE:	S.A.
FOGLIO:	80
MAPPALE:	36

TIPOLOGIA

-
- SPIAGGIA LIBERA DA CONCESSIONI
-
- SPIAGGIA NATURISTI
-

PRESENZA DI DUNE


CARATTERISTICHE	RECINZIONI
<input type="checkbox"/> PORZIONE DI DUNA	<input type="checkbox"/> PRESENZA DI VEGETAZIONE
<input type="checkbox"/> CONTINUA	<input type="checkbox"/> SOGGETTA A CALPESTIO
RIFERIMENTO SCHEDA: <input type="text"/>	<input type="checkbox"/> LEGNO
<input type="checkbox"/> PRES. DI CAPANNI	<input type="checkbox"/> FERRO
	<input type="checkbox"/> CEMENTO
	<input type="checkbox"/> RETE METALLICA
DIMENSIONI	CONSERVAZIONE
FRONTE ML. <input type="text"/> 0	<input type="checkbox"/> INSUFFICIENTE
PROFONDITA' ML. <input type="text"/> 0	<input type="checkbox"/> SUFFICIENTE
ALTEZZA ML. <input type="text"/> 0	<input type="checkbox"/> BUONO
SUPERFICIE MQ. <input type="text"/> 0	<input type="checkbox"/> OTTIMO

FOTO 3


PRESENZA DI PINETE


CARATTERISTICHE	RECINZIONI
<input type="checkbox"/> BASSURE	<input checked="" type="checkbox"/> PRESENZA DI SOTTOBOSCO
<input checked="" type="checkbox"/> PERCORSI	<input type="checkbox"/> SOGGETTA A CALPESTIO
RIFERIMENTO SCHEDA: <input type="text"/> 04.301	<input type="checkbox"/> LEGNO
PRESENZA STRUTTURE: <input type="text"/>	<input type="checkbox"/> FERRO
	<input type="checkbox"/> CEMENTO
	<input type="checkbox"/> RETE METALLICA
DIMENSIONI	CONSERVAZIONE
FRONTE ML. <input type="text"/> 3373,18	<input type="checkbox"/> INSUFFICIENTE
PROFONDITA' ML. <input type="text"/> 452,78	<input type="checkbox"/> SUFFICIENTE
ALTEZZA ML. <input type="text"/> 0	<input checked="" type="checkbox"/> BUONO
SUPERFICIE MQ. <input type="text"/> 1639209	<input type="checkbox"/> OTTIMO

FOTO 4


PROTEZIONE COSTA

<input type="checkbox"/> PARALLELE	MATERIALI	TIPOLOGIA
<input type="checkbox"/> CONTINUE	<input type="checkbox"/> MASSI IN PIETRA	<input type="checkbox"/> EMERSE
DIST. COSTA <input type="text"/> 0	<input type="checkbox"/> MASSI IN CEMENTO	<input type="checkbox"/> SOFFOLTE
INTERASSE: <input type="text"/> 0	<input type="checkbox"/> SACCHI DI SABBIA	<input type="checkbox"/> SOMMERSE
<input type="checkbox"/> RADENTI	MATERIALI	TIPOLOGIA
<input type="checkbox"/> CONTINUE	<input type="checkbox"/> RADENTI MASSI IN PIETRA	<input type="checkbox"/> EMERSA
LUNGHEZZA: <input type="text"/> 0	<input type="checkbox"/> MASSI IN CEMENTO	<input type="checkbox"/> SOFFOLTA
	<input type="checkbox"/> SACCHI DI SABBIA	<input type="checkbox"/> SOMMERSA
<input type="checkbox"/> A PENNELLO	MATERIALI	TIPOLOGIA
NUMERO: <input type="text"/> 0	<input type="checkbox"/> MASSI IN PIETRA	<input type="checkbox"/> EMERSE
LUNGHEZZA <input type="text"/> 0	<input type="checkbox"/> MASSI IN CEMENTO	<input type="checkbox"/> SOFFOLTE
INTERASSE <input type="text"/> 0	<input type="checkbox"/> SACCHI DI SABBIA	<input type="checkbox"/> SOMMERSE

FOTO 5


NOTE

LEGGERISSIMA EROSIONE. SPIAGGIA COMPRESA TRA IL BAGNO ROMEA E IL BAGNO SOLIDEA. PRESENZA DI PERCORSO D'ACCESSO SEGNALATO E PIASTRELLATO DA PK A SPIAGGIA E BAGNO.

DINAMICA DELLA COSTA

-
- EROSIONE
-
- RIPASCIMENTO
-
- STABILE