


Adottato delibera C.C. N. 74495/128 del 16/07/2009
 Pubblicato B.U.R. N. 142/09 del 12/08/2009
 Approvato delibera C.C. N. 12321/1/202 del 21/12/2009
 Pubblicato B.U.R. N. 2/2010 del 20/01/2010

QUADRO CONOSCITIVO
 Analisi delle componenti territoriali
 Tavola A.2.22

scala 1:2000

POC 2009
 POC
 BUBBIA 02

POC - Piano dell'Arenile 2009



Sindaco
 Segretario Generale
 Assessore
 Capo Area
 Capo Servizio
 S.I.T.

Fabrizio Matteucci
 Dott. Paolo Neri
 Gabriele Marazzi
 Arch. Franco Stinga
 Arch. Alberto Muti
 Dott. Alessandro Morini
 Dott. Roberto Zenobi

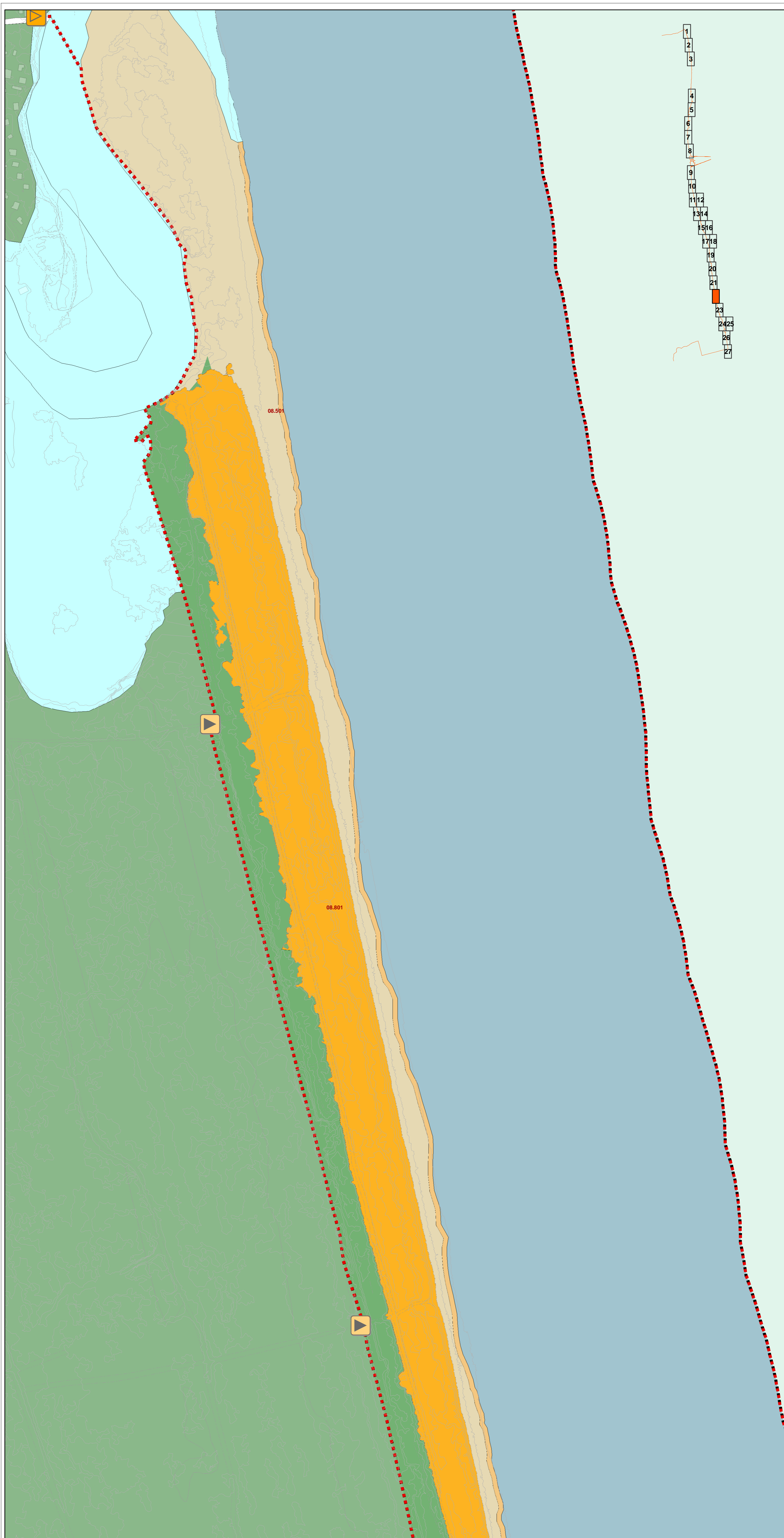
Progettista

Arch. Alberto Muti
 Arch. Raffaella Bendazzi
 Arch. Daniela Giunchi
 Arch. Adele Frassinetti
 Dott. Paolo Minguzzi

Collaboratori

Geom. Maurizio Bentini
 Dott.ssa Paola Bissi
 Dott. Geol. Sergio Nannini
 Dott.ssa Angela Vistoli
 Franca Gordini

QUADRO CONOSCITIVO Analisi delle componenti territoriali Tavola A.2.22



Analisi delle componenti territoriali

Perimetro Piano dell'Arenile di RUE (black dashed line) / Perimetro Piano dell'Arenile di POC (red dashed line)

Componenti idrogeomorfologiche-vegetazionali

Area retrostante e/o marginale

- Area retrostante e/o marginale
- Corpo dunoso con elementi di naturalità compromessi
- Corpo dunoso con elementi di naturalità di particolare pregio
- Spiaggia
- Specchio d'acqua destinato alla balneazione
- Corpo dunoso con elementi di naturalità
- Fascia di libero transito

Opere di difesa a mare

- Emersa
- Soffitta
- Sommersa
- Opere di difesa di foci

Servizi turistico ricreativi

- La numerazione presente è riferita alle "Schede di censimento" che riportano il seguente schema:
- Stabilimento balneare
 - Attrezzatura per il Soccorso
 - Base operativa di società sportiva velica
 - Attrezzatura per il salvataggio
 - Parco giochi, sala da gioco e da ballo
 - Capanno balneare
 - Strutture particolari (cabina enel, discoteca, ristorante)
 - Strutture precarie temporanee
 - Spiaggia attrezzata per il rimessaggio natanti

Titolo d'utilizzo dell'arenile

- Concessione Demanio Marittimo
- Concessione Demanio Comunale
- Concessione Demanio Della Difesa
- Proprietà Privata

Componenti sistema della mobilità

- Accesso Pedonale Carrabile - Ciclabile
- Corridoio atterraggio natanti
- Accesso per servizio di pulizia ordinario
- Accesso per servizio di pulizia straordinario
- Collegamenti con il trasporto pubblico

Componenti sistema della dotazioni

- Gasdotti

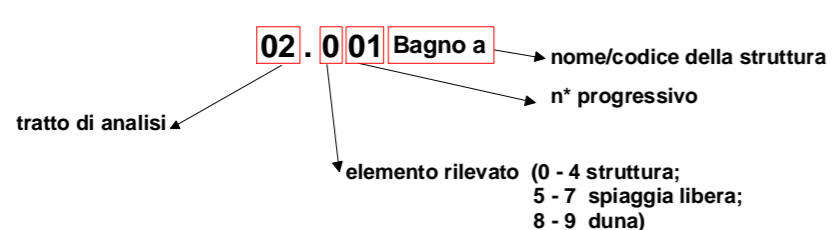
Ambiti e componenti soggetti a RUE

- Ambiti soggetti a disciplina di RUE

Censimento degli elementi presenti sull'arenile



La numerazione presente è riferita alle "Schede di censimento" che riportano il seguente schema:



Schema con tratti di analisi