43

COMUNE DI RAVENNA

prg 83

PIANO REGOLATORE GENERALE

ADOTTATO: DELIBERA CONSILIARE N° 15830/672 DEL 21/4/83
CONTRODEDOTTO: DELIBERA CONSILIARE N° 30044/1444 DEL 19/7/84
APPROVATO: DECRETO REGIONALE N° 3840 DEL 25/6/1985
PUBBLICATO: GAZZETTA UFFICIALE N° 86 DEL 23/7/1985

AGGIORNATA CON:

- VARIANTE GRUPPO A APPROVATA CON DELIBERA G.R. N° 146 DEL 31-1-90
- V.S. 89 GRUPPO 1 APPROVATA CON DELIBERA DEL C.C. N° 28062/430 DEL 16-7-91
- DELIBERA DEL C.C. N° 31295/455 DEL 20-7-92 CORREZIONE DI ERRORE CARTOGRAFICO
- V.S. 89 GRUPPO 2 APPROVATA CON DELIBERA DELLA G.R. N° 5088 DEL 12-10-94
- V.S. '89 GRUPPO 3 APPROVATA CON DELIBERA DELLA G.R. N. 4654 DEL 19.12.95

SINDACO	DOTT. GIORDANO ANGELINI
ASSESSORE ALL' URBANISTICA	DOTT. ARCH. ALESSANDRO GATTI
SEGRETARIO GENERALE	DOTT. GIUSEPPE LAZZANO

ELABORAZIONE UFFICIO DI PIANO:

CONSULENTE GENERALE	PROF. ING. MARCELLO VITTORINI
CONSULENTE OPERATIVO	DOTT. ARCH. LORENZO PEZZELE
RESPONSABILE UFFICIO DI PIANO	DOTT. ARCH. FRANCO STRINGA

COMPONENTI UFFICIO DI PIANO: ARCH. G. AMORUSO, ING. I. CONTI, ARCH. G. DRADI, V. GUIDI, S. LAGHI, F. PRONI, P. ROSSI, P. ZERBINATI, G. ZOFFOLI

COMPONENTI SEZIONE URBANISTICA: ARCH. L. BERTAZZINI, ARCH. S. BIANCHINI, ARCH. C. CASADEI, ARCH. M. MAGNI, ARCH. B. MAZZOTTI, ARCH. A. MUTTI, GEOM. P. STOPPI, L. BALDINI, I. BRUSCHI, V. PANTINI, C. PAPI, F. TONDINI, G. GALASSI, V. TARRONI

SCALA 1:5.000

PROGETTO: PUNTA MARINA EST 43

COMUNE DI RAVENNA

Planimetria del territorio comunale

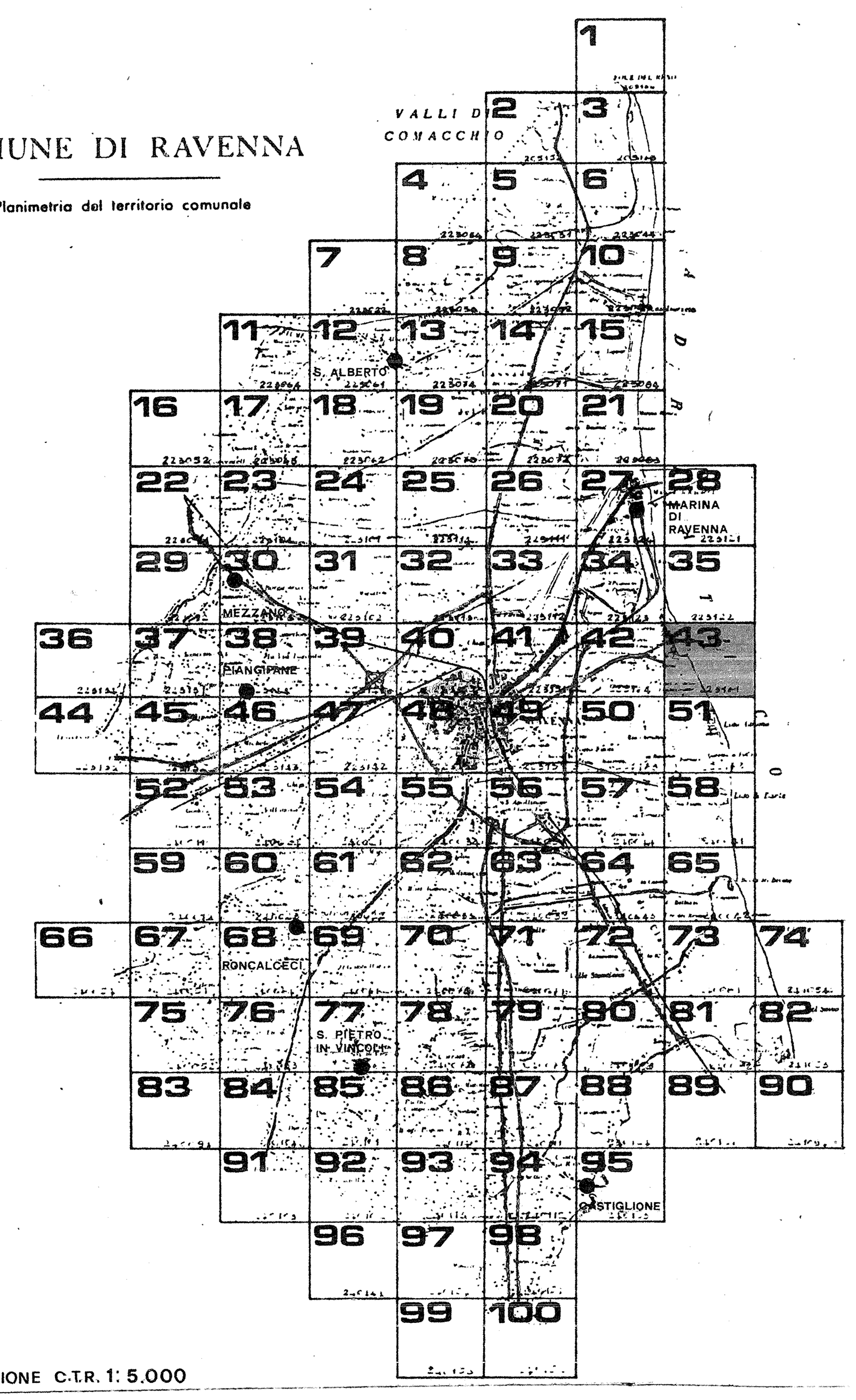

QUADRO D'UNIONE C.T.R. 1:5.000

RILIEVO DEL: 1978

Carta ufficiale della Regione Emilia-Romagna (L.R. 19 aprile 1975, n. 24).
Tutti i diritti di riproduzione e di rielaborazione riservati.
La presente carta non può circolare priva del contrassegno della Regione Emilia-Romagna o dell'Ente comproprietario.
CONTROLLATO AI SENSI DELLA LEGGE N° 68 DEL 2-2-1960 NULLA OSTA DELL'IGM ALLA DIFFUSIONE N° 28 DEL 25-2-1982

223161 PUNTA MARINA EST

223161 PUNTA MARINA EST

43

REGIONE
Se

CARTA

ELEM
PUN

0 100

L'equidistanza fra le
metri 1 - per le curve
rita al livello medio d
grafiche sono riferite
europeo (E.D. 1950) le

	GAU
	N
NO	4 925 338
NE	4 925 229
SE	4 922 452
SO	4 922 561

Il reticolo UTM è i

DECLINAZIONE MAGNETICA

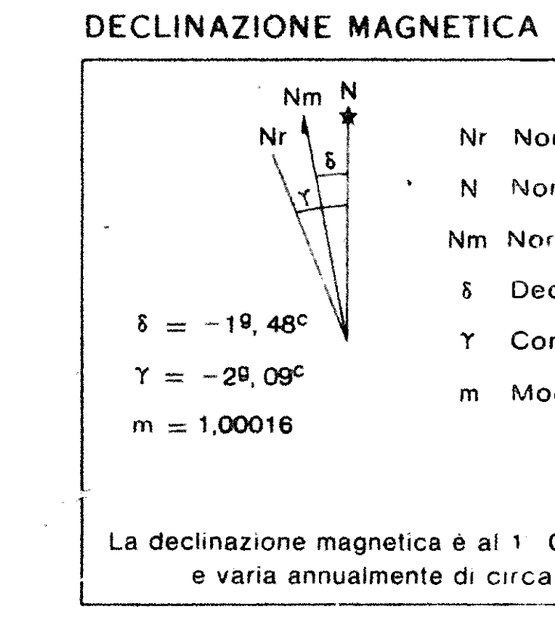

La declinazione magnetica è al 1
e varia annualmente di circa

COPERTURA DI FOTOGRAFIE

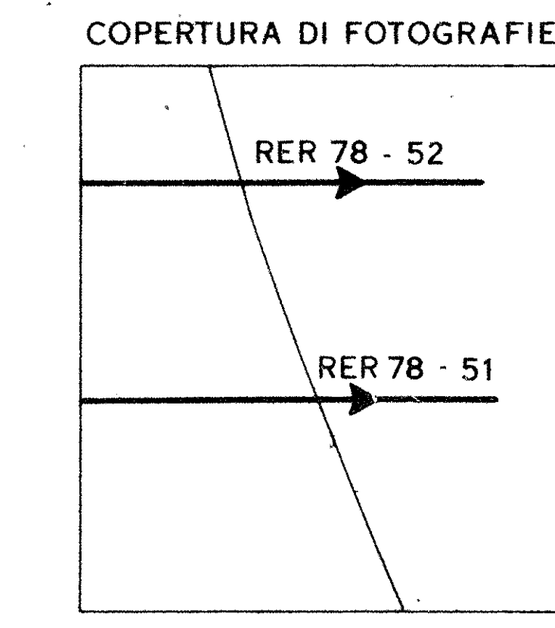

LIMITI AMMINISTRATIVI

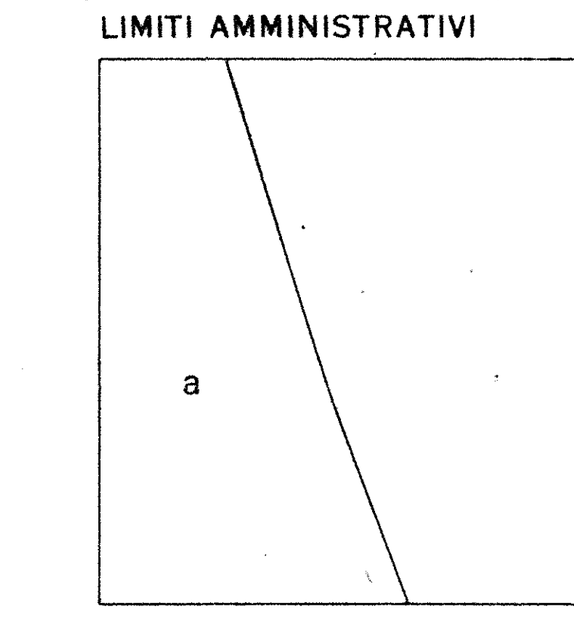

a RAVENNA

RILIEVO DEL: 1978

ESECUZIONE: Aerofot

Carta ufficiale della Regione Emilia
Tutti i diritti di riproduzione e d
La presente carta non può circola
della Regione Emilia-Romagna o
CONTROLLATO AI SENSI DELLA LEGGE N°