

# prg 83

## PIANO REGOLATORE GENERALE

ADOPTATO DELIBERA CONSILIARE N° 15830/672 DEL 21/4/83  
CONTRORREDDITO DELIBERA CONSILIARE N° 20044/1444 DEL 10/7/84  
APPROVATO DECRETO REGIONALE N° 3940 DEL 25/8/1985  
PUBBLICATO GAZZETTA UFFICIALE N° 86 DEL 23/7/1985

AGGIORNATA CON:

- VARIANTE GRUPPO A APPROVATA CON DELIBERA G.R. N° 146 DEL 31-1-90
- V.S. 89 GRUPPO 1 APPROVATA CON DELIBERA DEL C.C. N° 28062/430 DEL 16-7-91
- VARIANTE P.A.E. APPROVATA CON DELIBERA G.R. N° 6094 del 15-12-92
- V.S. 89 GRUPPO 2 APPROVATA CON DELIBERA DELLA G.R. N° 5088 del 12-10-94
- V.S. P.A.E. APPROVATA CON DELIBERA DEL C.C. N. 522 DEL 19-12-95

SINDACO DOTT. GIORDANO ANGELINI  
 ASSESSORE ALL' URBANISTICA DOTT. ARCH. ALESSANDRO GATTI  
 SEGRETARIO GENERALE DOTT. GIUSEPPE LAZZANO

ELABORAZIONE UFFICIO DI PIANO:

CONSULENTE GENERALE PROF. ING. MARCELLO VITTORINI  
 CONSULENTE OPERATIVO DOTT. ARCH. LORENZO PEZZELE  
 RESPONSABILE UFFICIO DI PIANO DOTT. ARCH. FRANCO STRINGA

COMPONENTI UFFICIO DI PIANO ARCH. G. AMORUSO, ING. I. CONTI, ARCH. G. DRADI, V. GUIDI,  
 S. LAGHI, F. PRONI, P. ROSSI, P. ZERBINATI, G. ZOFFOLI

COMPONENTI SEZIONE URBANISTICA ARCH. L. BERTAZZINI, ARCH. S. BIANCHINI, ARCH. CASADEI,  
 ARCH. M. MAGNI, ARCH. B. MAZZOTTI, ARCH. A. MUTTI,  
 GEOM. P. STOPPI, L. BALDINI, I. BRUSCHI, V. PANTINI,  
 C. PAPI, F. TONDI, G. GALASSI, V. TARRONI

SCALA 1:5.000

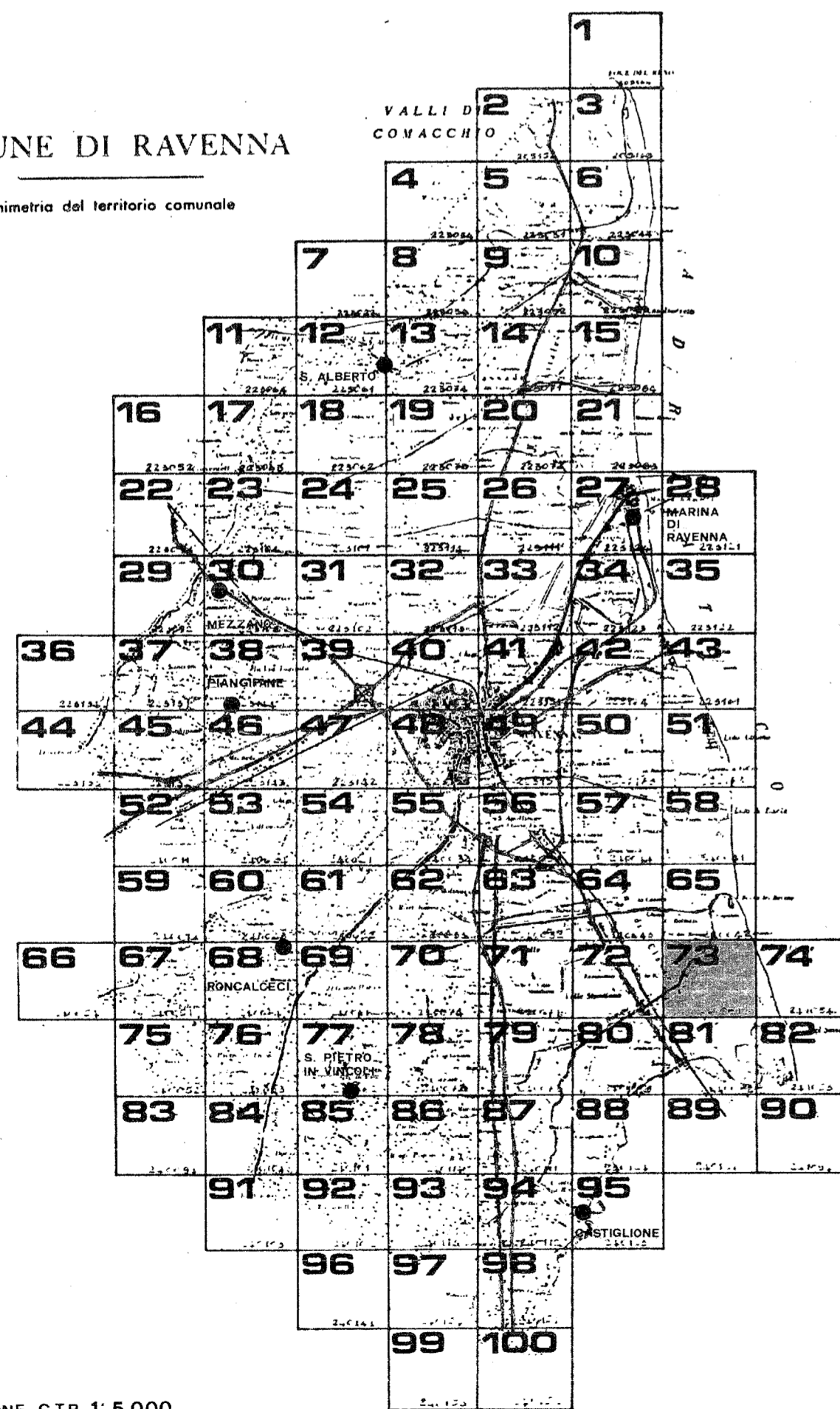
### PROGETTO: AZIENDA STAZIONE 73

240081 AZIENDA STAZIONE



#### COMUNE DI RAVENNA

Planimetria dal territorio comunale



QUADRO D'UNIONE C.T.R. 1:5.000

RILIEVO DEL: 1978

Carta ufficiale della Regione Emilia-Romagna (L. 18 aprile 1978, n. 24)  
 Tutti i diritti di riproduzione e di traduzione riservati.  
 La presente carta non può essere riprodotta o utilizzata in alcun modo  
 senza permesso scritto dalla Regione Emilia-Romagna.

CONTROLLATO AI SENSI DELLA LEGGE N° 38 DEL 21 FEBBRAIO 1975 DELLA LEGGE N° 73 DEL 28/2/1982

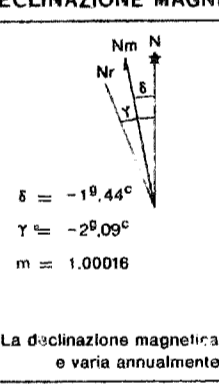
240081 AZIENDA STAZIONE

0 10  
 L'equidistanza  
 metri 1 per la  
 scala al livello m  
 grafiche sono  
 europeo (E.D.)

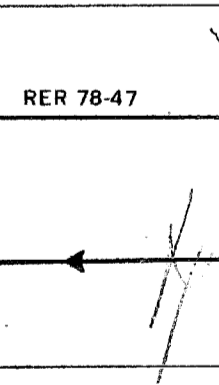
499

NO	4.9
NE	4.9
SE	4.9
SO	4.9


#### DECLINAZIONE MAGNETICA



#### COPERTURA DI FOTOGRAFIE



#### LIMITI AMMINISTRATIVI



#### RILIEVO DEL: 1978

#### ESECUZIONE: UFFICIO DI PIANO

Carta ufficiale della Regione Emilia-Romagna (L. 18 aprile 1978, n. 24)  
 Tutti i diritti di riproduzione e di traduzione riservati.  
 La presente carta non può essere riprodotta o utilizzata in alcun modo  
 senza permesso scritto dalla Regione Emilia-Romagna.

CONTROLLATO AI SENSI DELLA LEGGE N° 38 DEL 21 FEBBRAIO 1975 DELLA LEGGE N° 73 DEL 28/2/1982