

prg 83

PIANO REGOLATORE GENERALE

ADOTTATO DELIBERA CONSILIARE N° 1830/672 DEL 21/4/83
CONTRODEDOTTO DELIBERA CONSILIARE N° 3004/1444 DEL 10/7/84
APPROVATO DECRETO REGIONALE N° 3840 DEL 25/6/1985
PUBBLICATO GAZZETTA UFFICIALE N° 86 DEL 23/7/1985

AGGIORNATA CON:

- V.S. 89 GRUPPO 1 APPROVATA CON DELIBERA DEL C.C. N° 28082/430 DEL 16-7-91
- V.S. 89 GRUPPO 2 APPROVATA CON DELIBERA DELLA G.R. N° 5088 del 12-10-94
- V.S. 89 GRUPPO 3 APPROVATA CON DELIBERA DELLA G.R. N. 4654 DEL 19-12-95

SINDACO DOTT. GIORDANO ANGELINI
ASSESSORE ALL'URBANISTICA DOTT. ARCH. ALESSANDRO GATTI
SEGRETARIO GENERALE DOTT. GIUSEPPE LAZZANO

ELABORAZIONE UFFICIO DI PIANO:

CONSULENTE GENERALE PROF. ING. MARCELLO VITTORINI
CONSULENTE OPERATIVO DOTT. ARCH. LORENZO PEZZELE
RESPONSABILE UFFICIO DI PIANO DOTT. ARCH. FRANCO STRINGA

COMPONENTI UFFICIO DI PIANO ARCH. G. AMORISO, ING. I. CONTI, ARCH. G. DRADI, V. GUIDI, S. LAGHI, F. PRONI, P. ROSSI, P. ZERBINATI, G. ZOFFOLI

COMPONENTI SEZIONE URBANISTICA ARCH. L. BERTAZZINI, ARCH. S. BIANCHINI, ARCH. C. CASADEI, ARCH. M. MAGNI, ARCH. B. MAZZOTTI, ARCH. A. MUTTI, GEOM. P. STOPPI, L. BALDINI, L. BRUSCHI, V. PANTINI, C. PAPI, F. TONDINI, G. GALASSI, V. TARRONI

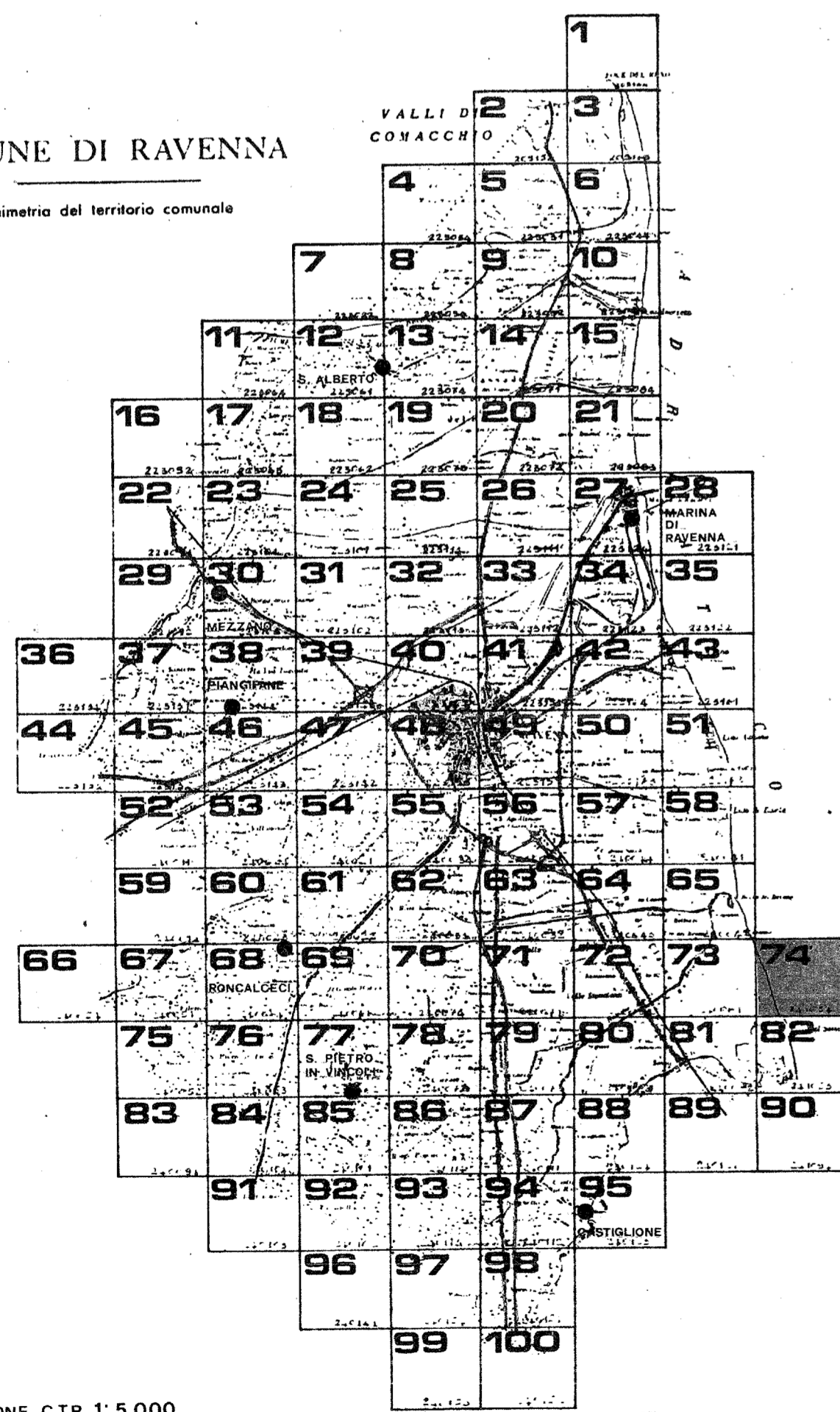
SCALA 1:5.000

PROGETTO: LIDO DI CLASSE

74

COMUNE DI RAVENNA

Planimetria del territorio comunale

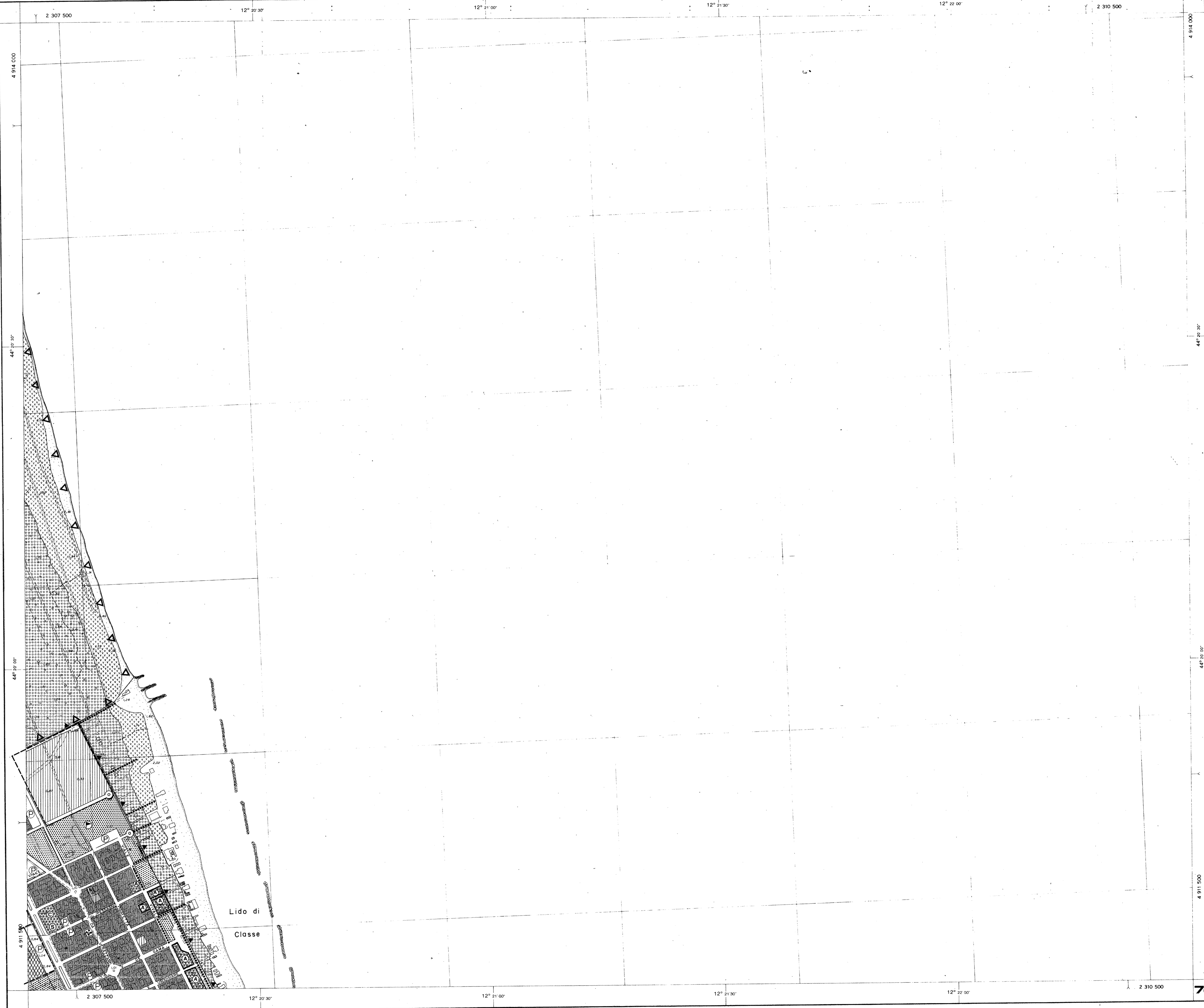


QUADRO D'UNIONE C.T.R. 1:5.000

RILIEVO DEL: 1978

Carta ufficiale della Regione Emilia Romagna (L. 18 aprile 1978, n. 34)
 Tutti i diritti di riproduzione e di traduzione sono riservati.
 La presente carta non può essere ristampata o riprodotta senza permesso scritto dalla Regione Emilia Romagna o dall'Ente corrispondente.
 CONTROLLATO AI SENSI DELLA LEGGE N° 48 DEL 23 MARZO 1978 (G. 28) DEL 23/3/1982

241054 LIDO DI CLASSE



241054 LIDO DI CLASSE

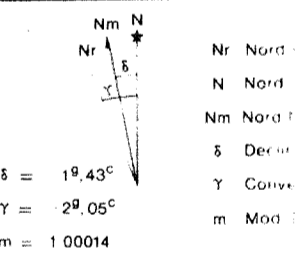
0 100
 L'equidistanza fra le curve di livello è di metri 1 - per le curve dirette al livello medio del mare grafiche sono riferite all'europ. (ED 1950) le c...

496

GAUSS	
N	
NO	4 914 121
NE	4 914 013
SE	4 911 236
SO	4 911 344

Il reticolo UTM è in metri

DECLINAZIONE MAGNETICA




La declinazione magnetica è di 1° 10' e varia annualmente di circa

COPERTURA DI FOTOGRAFIE AEREE

REER 78-47

LIMITI AMMINISTRATIVI



RILIEVO DEL: 1978

ESECUZIONE: LEOPOLDO

Carta ufficiale della Regione Emilia Romagna (L. 18 aprile 1978, n. 34)
 Tutti i diritti di riproduzione e di traduzione sono riservati.
 La presente carta non può essere ristampata o riprodotta senza permesso scritto dalla Regione Emilia Romagna o dall'Ente corrispondente.
 CONTROLLATO AI SENSI DELLA LEGGE N° 48 DEL 23 MARZO 1978 (G. 28) DEL 23/3/1982