


Schede di censimento

Edifici e/o complessi di valore tipologico documentario Tav. 1 - 23



Comune di Ravenna

Servizio Progettazione e Gestione Urbanistica



Piano Urbanistico Generale (PUG)

(Legge Regionale n.24/2017)

Assunto con Delibera di Giunta PV n. 536 del 05/11/2024

Adottato con Delibera di Consiglio n. del

Approvato con Delibera di Consiglio n. del

Publicato sul BUR n. del

Sindaco: Michele DE PASCALE

Assessora all'Urbanistica: Federica DEL CONTE

Segretario Generale: Dott. Paolo NERI

Responsabile del Procedimento e Coord. Ufficio di Piano: Ing. Daniele CAPITANI

Coordinamento Scientifico: Ing. Daniele CAPITANI e Arch. Sandra VECCHIETTI

Garante della Comunicazione e della Partecipazione: Arch. Raffaella BENDAZZI

Segreteria Assessorato: Dott. Katia VALBONESI

UFFICIO DI PIANO INTERNO

Competenza Paesaggistica: Arch. Raffaella BENDAZZI

Competenza Giuridica: Dott.ssa Angela MESISCA

Competenza Economica - Finanziaria: Dott. Alberto LUBRANO

Competenza Ambientale: Dott. Stefano RAVAIOLI

Unità operativa interna con competenze pianificatorie

Arch. Raffaella BENDAZZI, Geom. Francesca BRUSI, Ing. Daniele CAPITANI, Geom. Stefano GENEROSI, Arch. Caterina GRAMANTIERI, Dott. Urb. Paolo MINGUZZI, Ing. Francesca PALMIERI, Ing. Irene PAVIANI, Ing. Francesco PAZZAGLIA, Geom. Federica PRONI, Arch. Silvia ROSSI, Geom. Bruno VENIERI, Arch. Domenico ZAMAGNA

GRUPPO DI LAVORO ESTERNO

Rigenerazione urbana

Valutazione del beneficio pubblico

Normativa di piano

Arch. Sandra VECCHIETTI

Valutazione sostenibilità ambientale e territoriale (ValSAT)

Studio di incidenza ambientale

UNIBO – DIPARTIMENTO DI ARCHITETTURA Proff.ssa Associata Elisa CONTICELLI

collaboratori: Ing. Sofia Maresi, Ing. Giulia Marzani, Riccardo Fabbri, Luca Pacilli

Supervisione in materia giuridica

Avv. Federico GUALANDI

Supervisione grafica e tavole strategia generale

Arch. Rachele AGOSTINI



INDIRIZZO: VIA ROMEA NORD 390, VALLE DI LIDO MAGNAVACCA

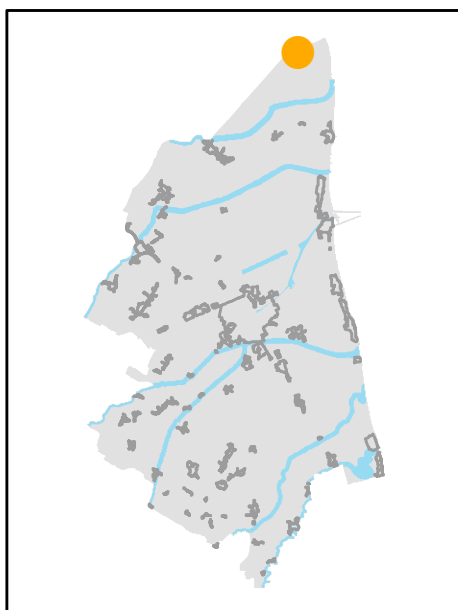
TOPONIMO: BELLOCCHIO NUOVO

EDIFICI CON VALORE: EDIFICIO AD USO PROMISCUO

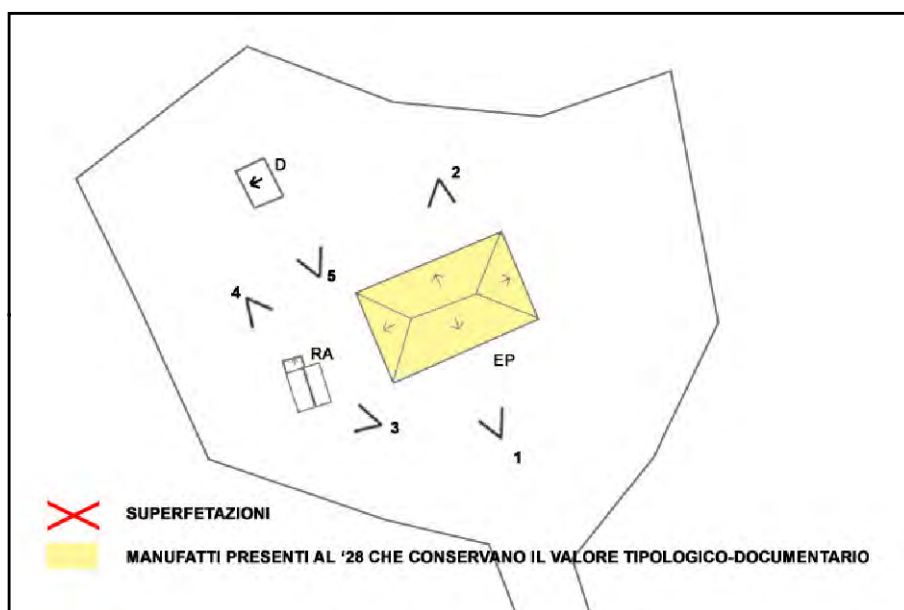
NOTE: L'edificio è all'interno della tenuta Orsi Mangelli.



CATASTO 1928



INQUADRAMENTO



SCHEMA DI AGGREGAZIONE




FOTO SATELLITARE 2018 Scala 1:2000




FOTO SATELLITARE 2018 Scala 1:10000



FOTO 1



FOTO 4



FOTO 2



FOTO 5



FOTO 3



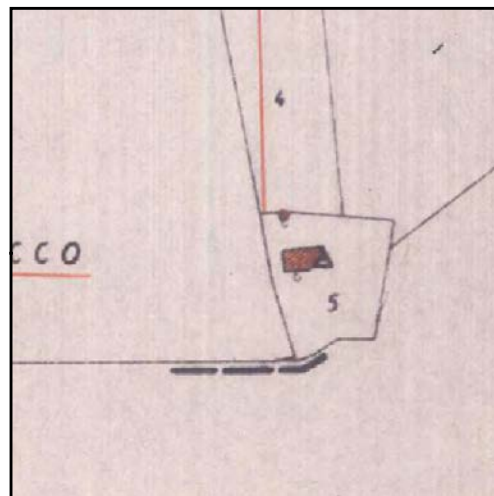


INDIRIZZO: VIA ROMEA NORD 380, VALLE DI LIDO
MAGNAVACCA

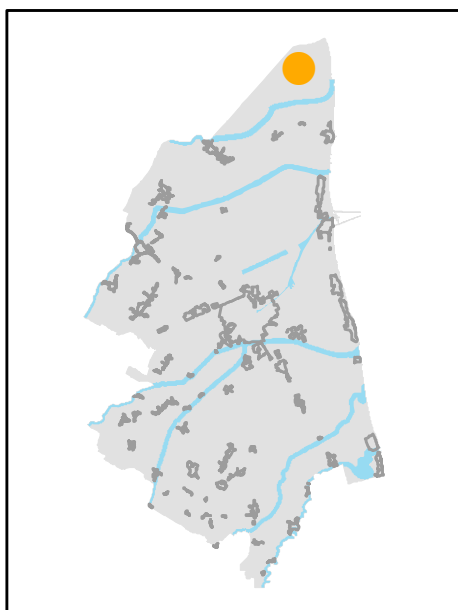
TOPONIMO: /

EDIFICI CON VALORE: EDIFICIO AD USO PROMISCUO -
SERVIZI

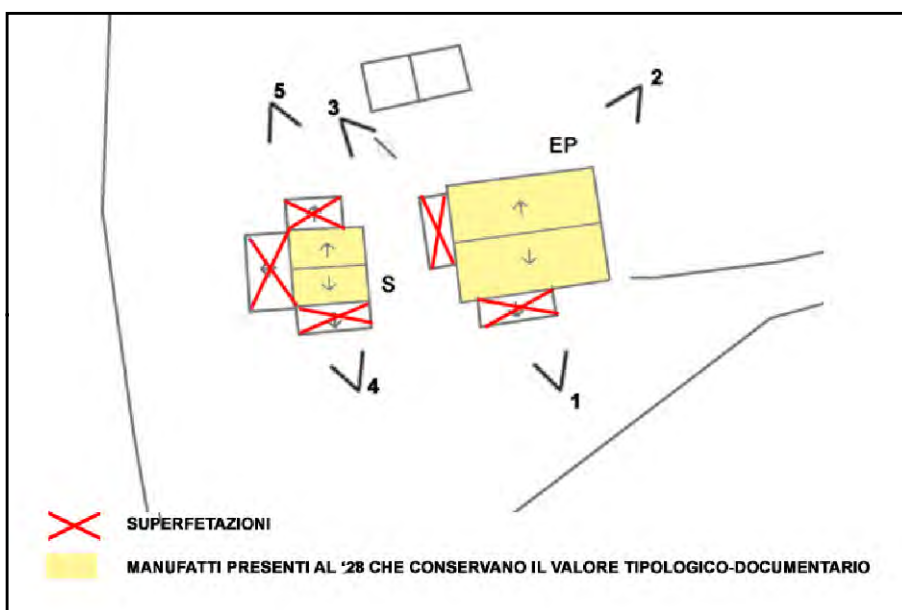
NOTE: L'edificio è all'interno della tenuta Orsi Mangelli.



CATASTO 1928



INQUADRAMENTO



SCHEMA DI AGGREGAZIONE



FOTO SATELLITARE 2018 Scala 1:2000



FOTO SATELLITARE 2018 Scala 1:10000



FOTO 1



FOTO 4



FOTO 2



FOTO 5



FOTO 3



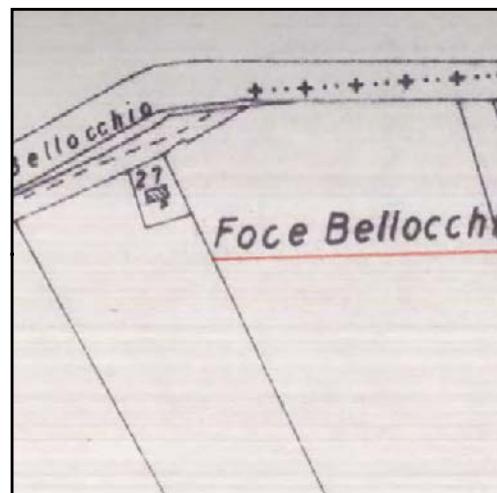


INDIRIZZO: /, FOCE DEL FIUME RENO

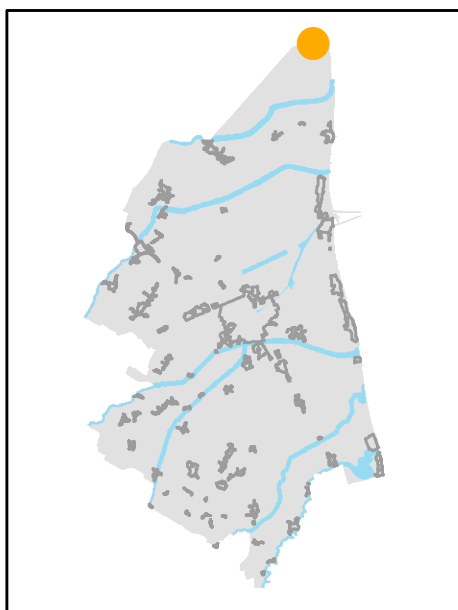
TOPONIMO: FOCE BELLOCHHIO

EDIFICI CON VALORE: EDIFICIO AD USO PROMISCUO

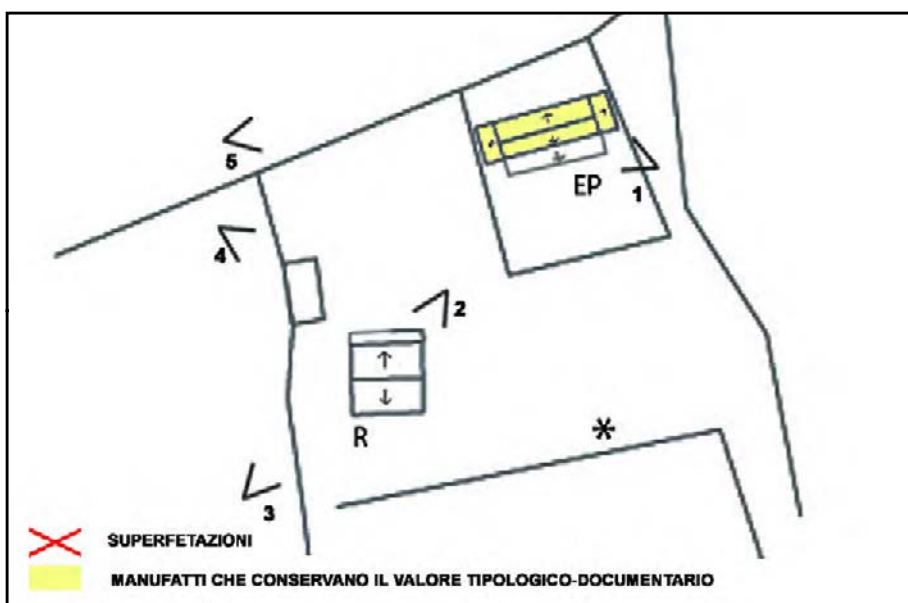
NOTE: Ristutturata



CATASTO 1928



INQUADRAMENTO



SCHEMA DI AGGREGAZIONE



FOTO SATELLITARE 2018 Scala 1:2000




FOTO SATELLITARE 2018 Scala 1:10000



FOTO 1



FOTO 4



FOTO 2



FOTO 5



FOTO 3



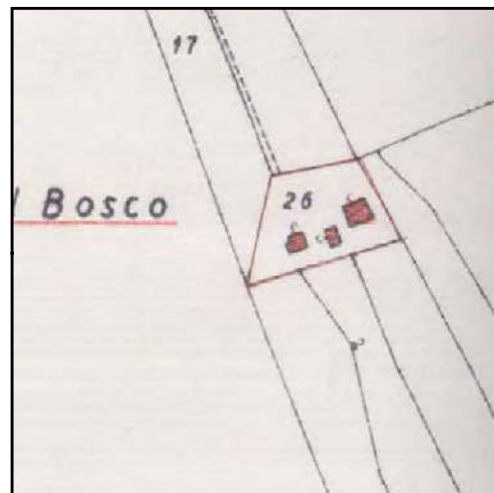


INDIRIZZO: VIA BELLOCCHIO 19, FOCE DEL FIUME RENO

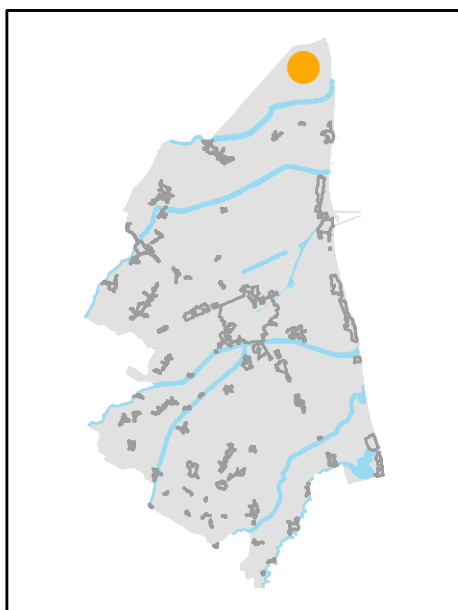
TOPONIMO: CA' DEL BOSCO

EDIFICI CON VALORE: EDIFICIO AD USO PROMISCUO

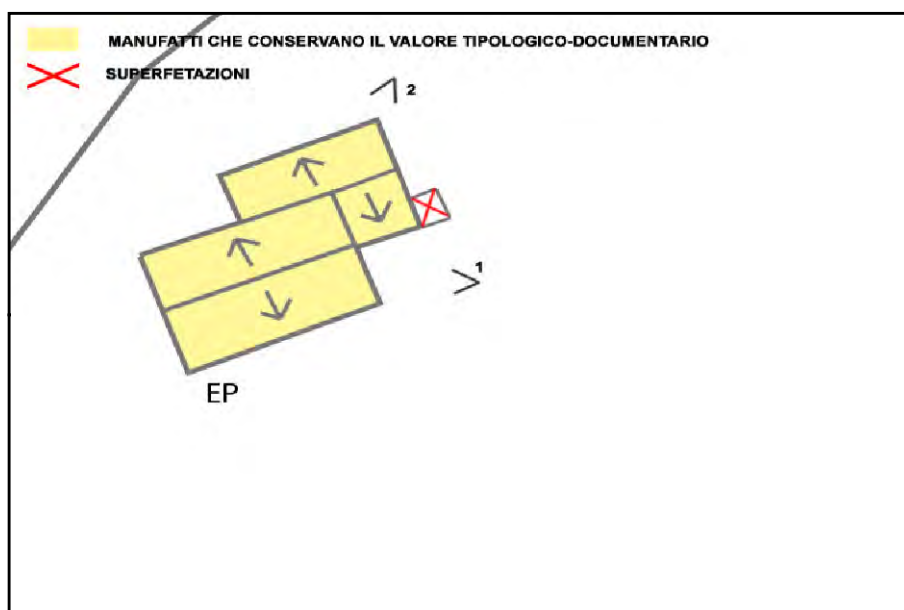
NOTE: L'edificio è all'interno della tenuta Orsi Mangelli.



CATASTO 1928



INQUADRAMENTO



SCHEMA DI AGGREGAZIONE



FOTO SATELLITARE 2018 Scala 1:2000




FOTO SATELLITARE 2018 Scala 1:10000



FOTO 1



FOTO 4



FOTO 2

FOTO 5

FOTO 3

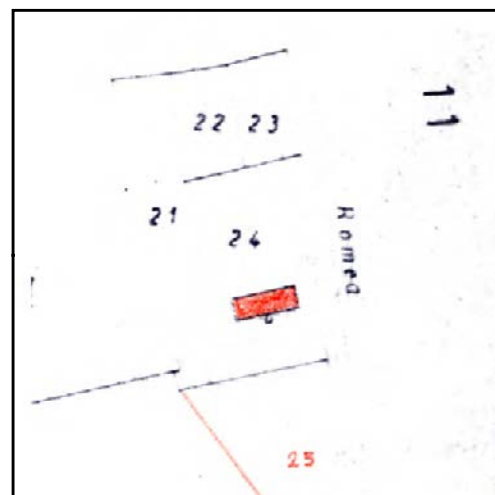


INDIRIZZO: VIA CORRIERA ANTICA 58, PASSO DI PRIMARO

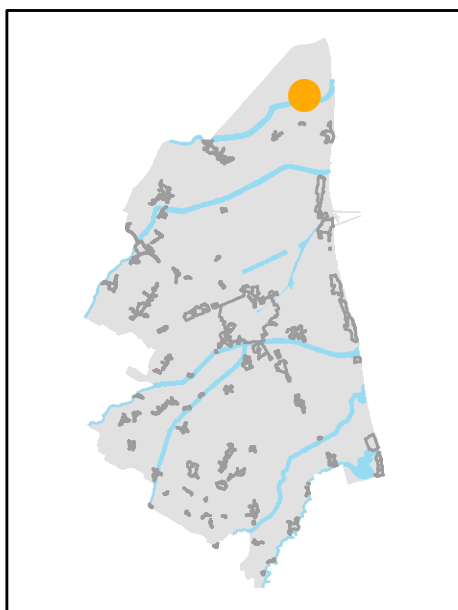
TOPONIMO: C.S. CRISPINI

EDIFICI CON VALORE: EDIFICIO PRINCIPALE - DEPOSITO
ATTREZZI E MACCHINE - BUCA - FORNO

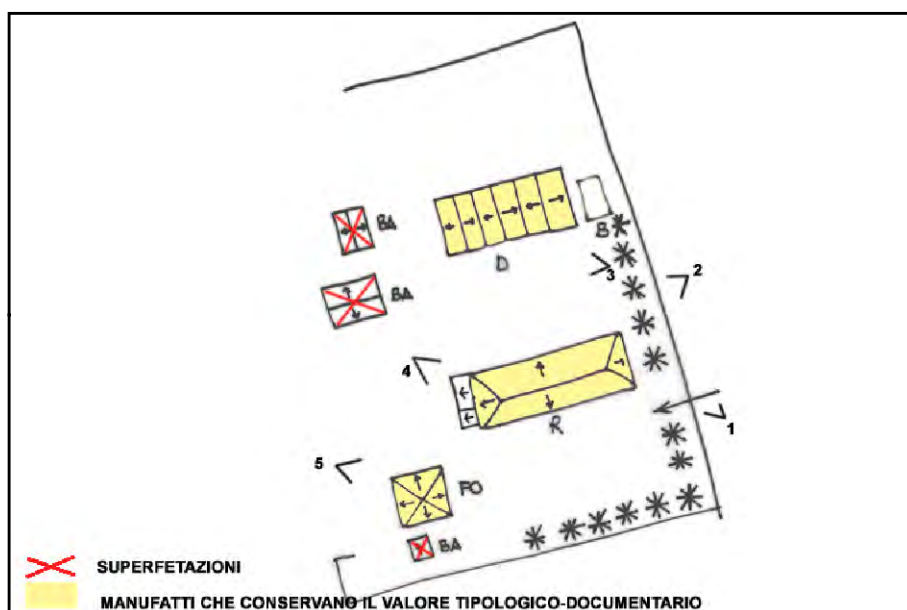
NOTE: Toponimo catastale: La fattoria. L'edificio è all'interno della tenuta Orsi Mangelli.



CATASTO 1928



INQUADRAMENTO



SCHEMA DI AGGREGAZIONE



FOTO SATELLITARE 2018 Scala 1:2000



FOTO SATELLITARE 2018 Scala 1:10000



FOTO 1



FOTO 4



FOTO 2



FOTO 5



FOTO 3



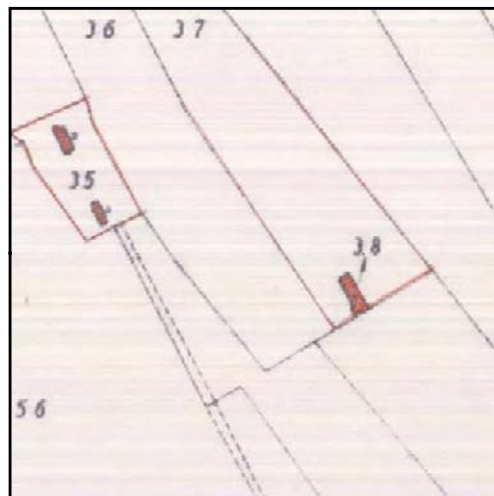


INDIRIZZO: /, PASSO DI PRIMARO

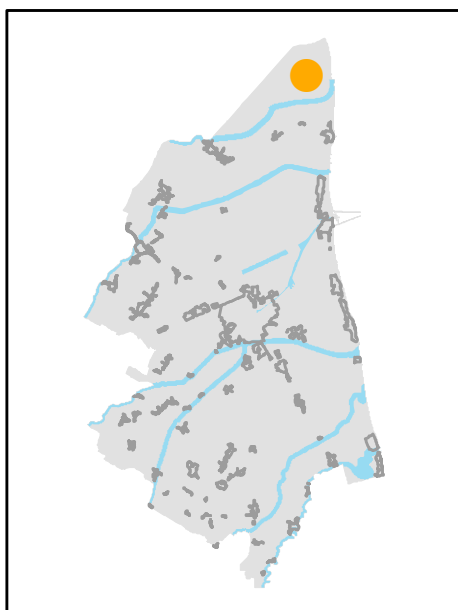
TOPONIMO: /

EDIFICI CON VALORE: EDIFICIO AD USO PROMISCUO - FORNO

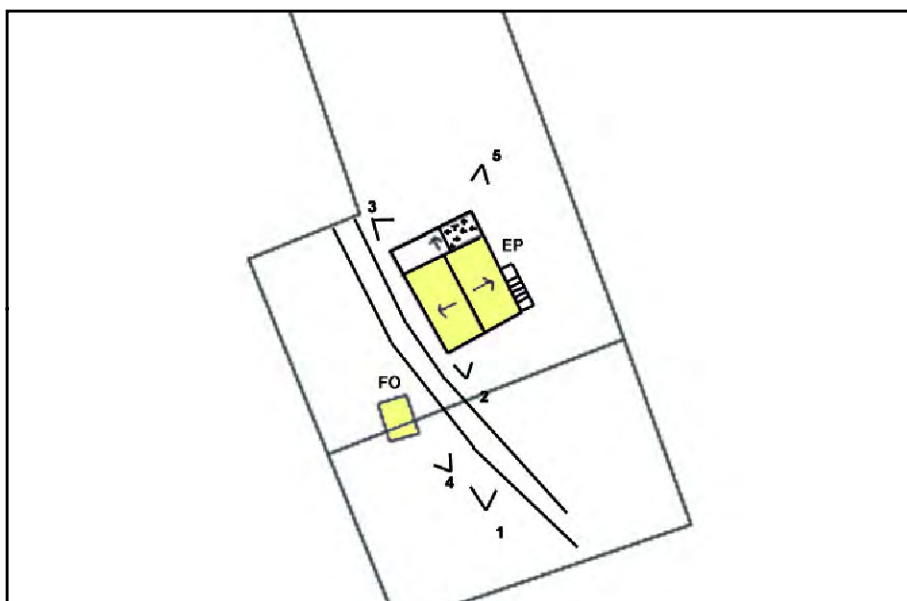
NOTE: L'edificio è all'interno della tenuta Orsi Mangelli.



CATASTO 1928



INQUADRAMENTO



SCHEMA DI AGGREGAZIONE




FOTO SATELLITARE 2018 Scala 1:2000




FOTO SATELLITARE 2018 Scala 1:10000



FOTO 1



FOTO 4



FOTO 2



FOTO 5



FOTO 3



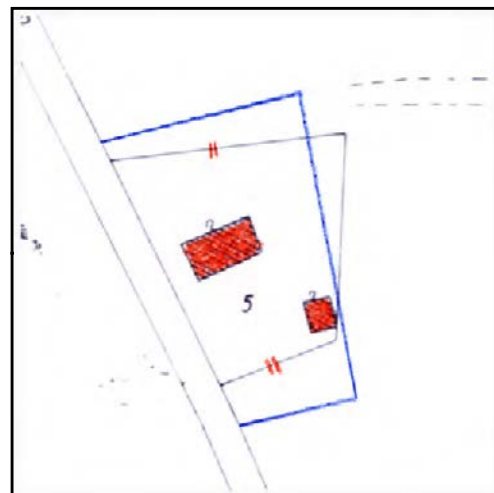


INDIRIZZO: VIA GATTOLO INFERIORE 7, MANDRIOLE

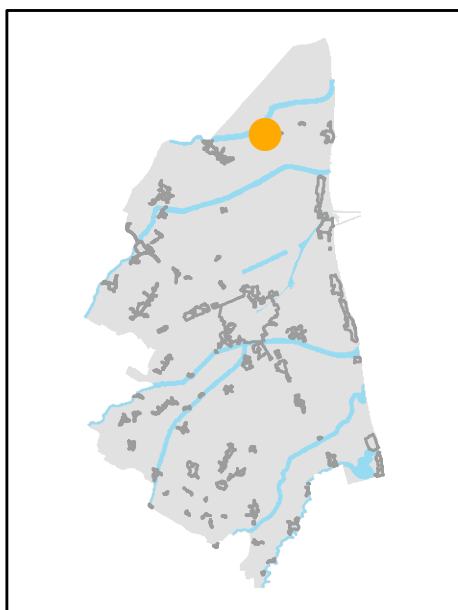
TOPONIMO: PIASTRINA

EDIFICI CON VALORE: EDIFICIO PRINCIPALE - DEPOSITO
ATTREZZI E MACCHINE

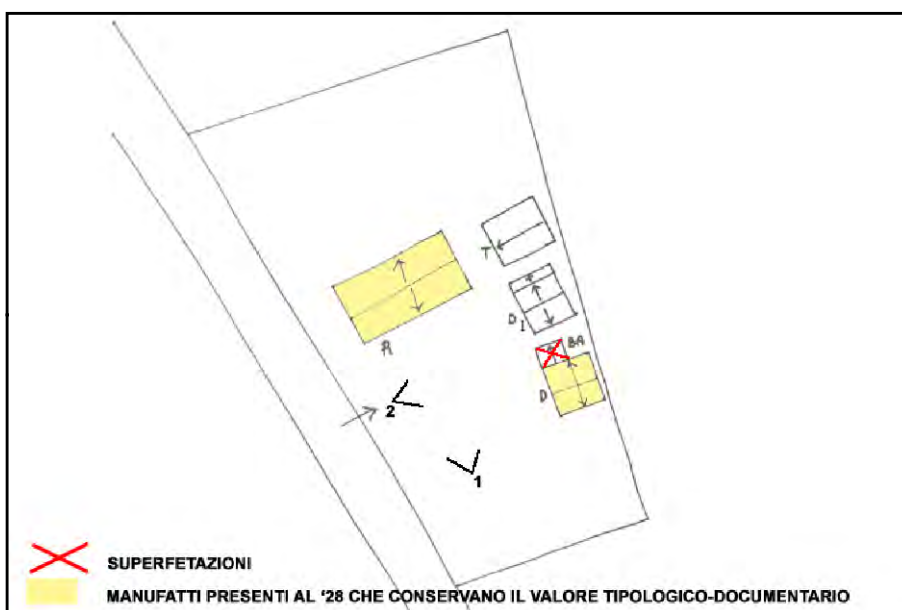
NOTE: Riconoscimento valore tipologico tramite pratica ufficio.
Ristrutturata



CATASTO 1928



INQUADRAMENTO



SCHEMA DI AGGREGAZIONE



FOTO SATELLITARE 2018 Scala 1:2000




FOTO SATELLITARE 2018 Scala 1:10000



FOTO 1



FOTO 4



FOTO 2



FOTO 5

FOTO 3



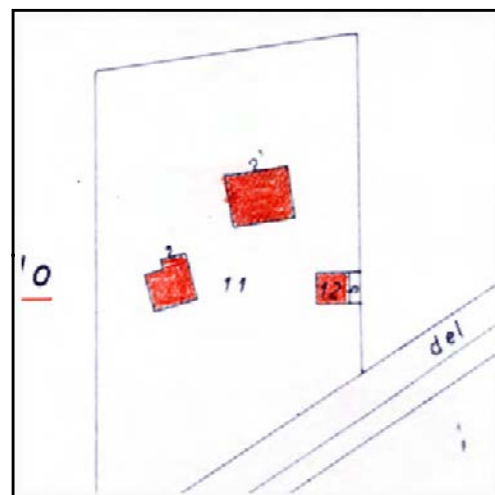


INDIRIZZO: VIA MANDRIOLE 144 - 146, MANDRIOLE

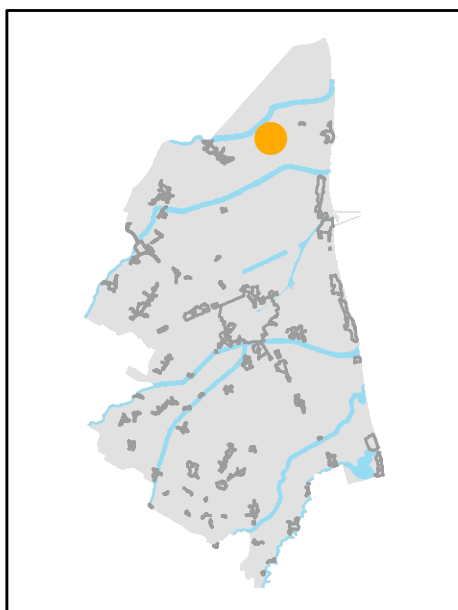
TOPONIMO: PODERE CAPANNONE PICCOLO

EDIFICI CON VALORE: 2 EDIFICI AD USO PROMISCUO -
RICOVERO PER ANIMALI CON FIENILE

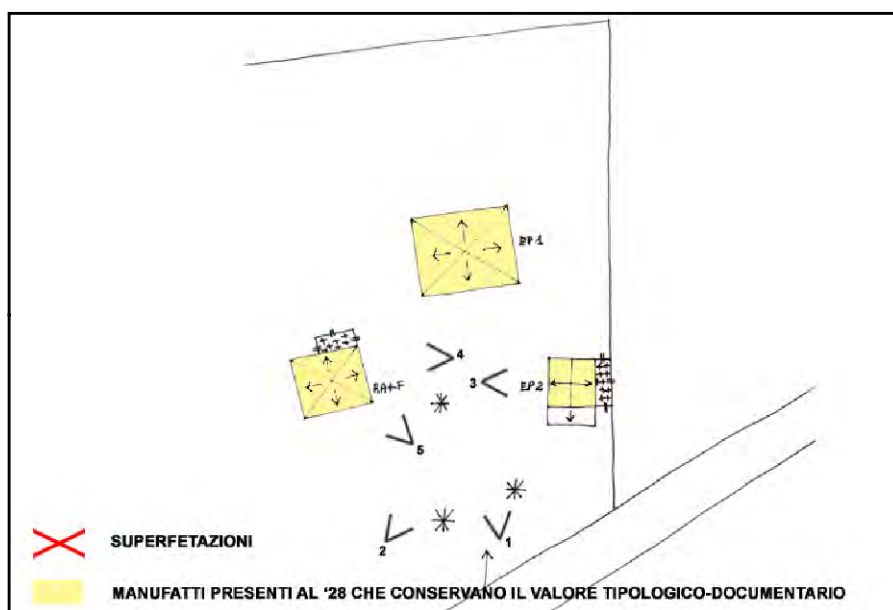
NOTE:



CATASTO 1928



INQUADRAMENTO



SCHEMA DI AGGREGAZIONE



FOTO SATELLITARE 2018 Scala 1:2000



FOTO SATELLITARE 2018 Scala 1:10000



FOTO 1



FOTO 4



FOTO 2



FOTO 5



FOTO 3





INDIRIZZO: VIA MANDRIOLE 264, MANDRIOLE

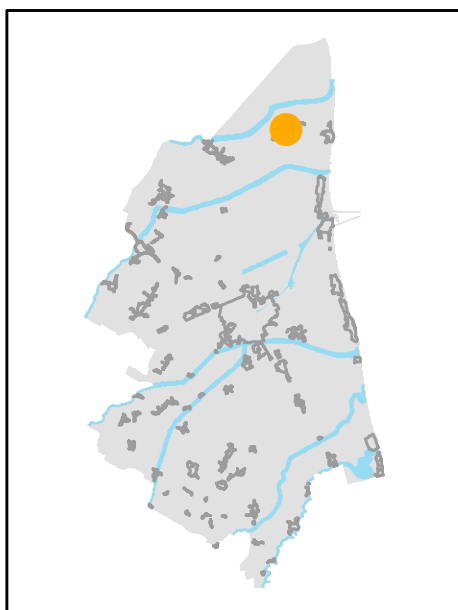
TOPONIMO: LA VIGNA

EDIFICI CON VALORE: CAPANNO IN LEGNO E CANNICCIO

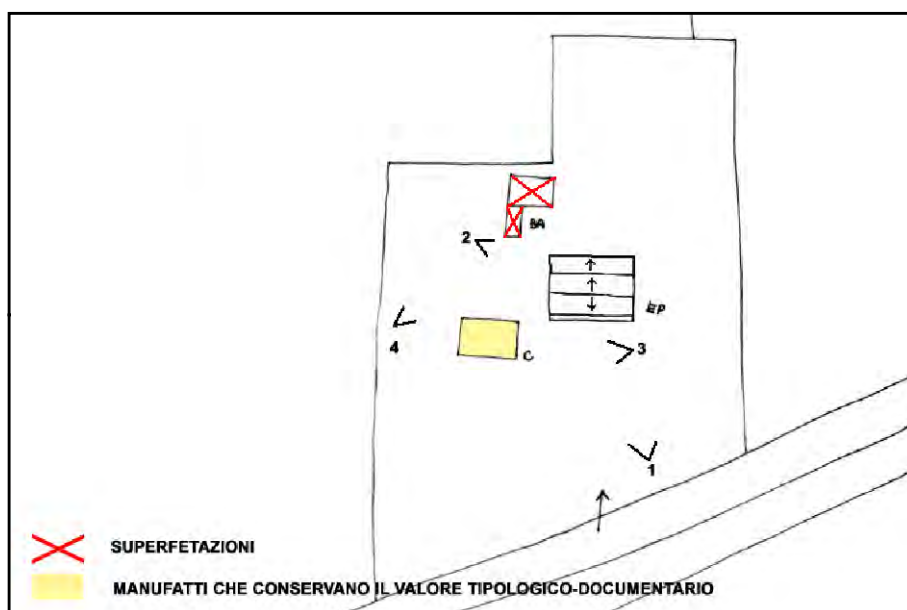
NOTE: Valore è riconducibile al capanno cannicciato.. CAPANNO IN LEGNO E CANNICCI: ben conservato.



CATASTO 1928



INQUADRAMENTO



SCHEMA DI AGGREGAZIONE




FOTO SATELLITARE 2018 Scala 1:2000




FOTO SATELLITARE 2018 Scala 1:10000



FOTO 1



FOTO 4



FOTO 2



FOTO 5



FOTO 3

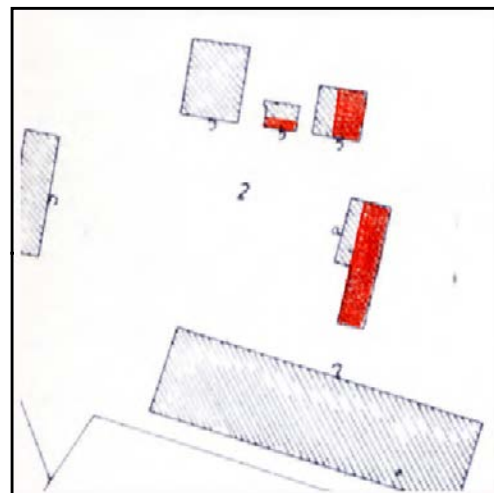


INDIRIZZO: VIA CORRIERA ANTICA, MANDRIOLE

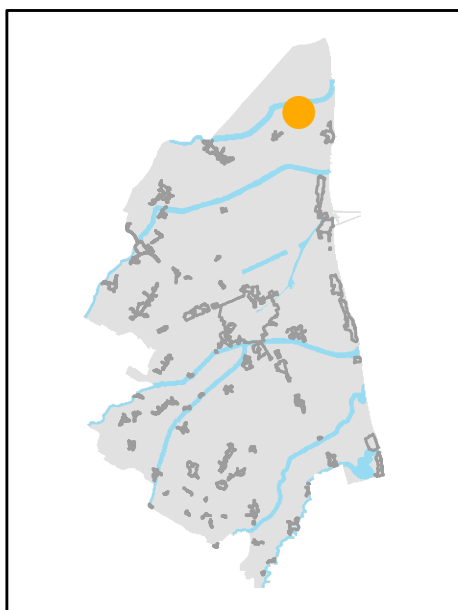
TOPONIMO: LA PASTURA

EDIFICI CON VALORE: EDIFICIO PRINCIPALE

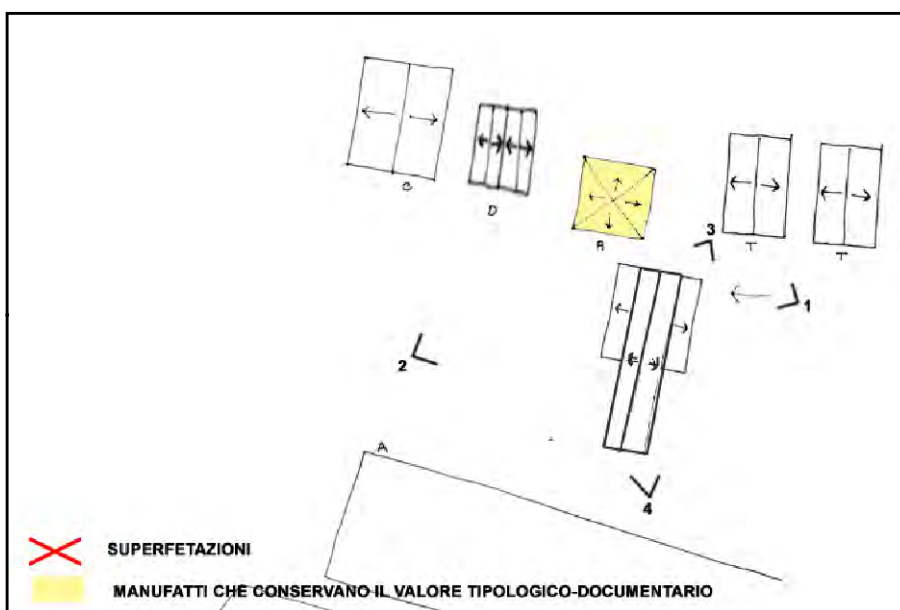
NOTE: Centro aziendale La Pastorara.



CATASTO 1928



INQUADRAMENTO



SCHEMA DI AGGREGAZIONE



FOTO SATELLITARE 2018 Scala 1:2000



FOTO SATELLITARE 2018 Scala 1:10000



FOTO 1



FOTO 4



FOTO 2

FOTO 5



FOTO 3

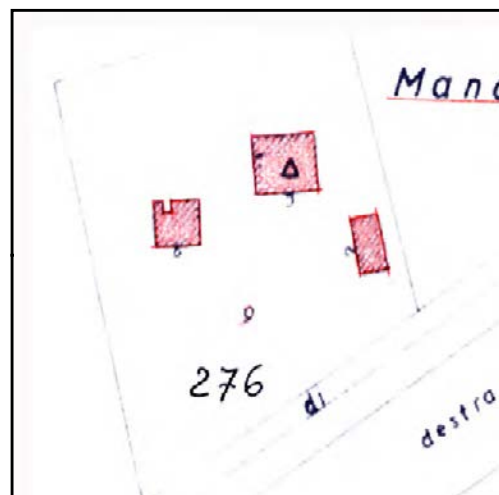


INDIRIZZO: VIA MANDRIOLE 276, MANDRIOLE

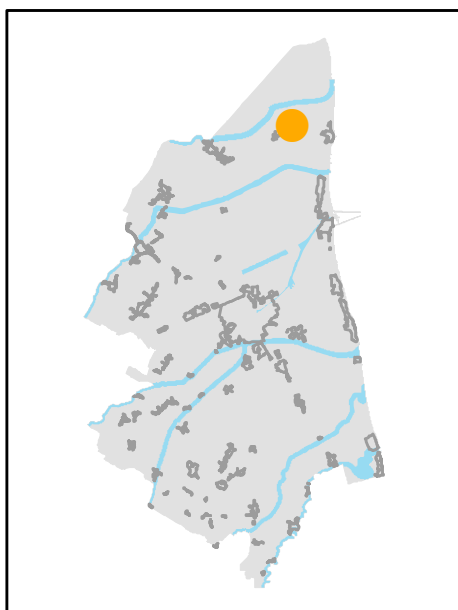
TOPONIMO: PODERE CASCINA MANDRIOLE

EDIFICI CON VALORE: EDIFICIO AD USO PROMISCUO -
RICOVERO PER ANIMALI - FIENILE

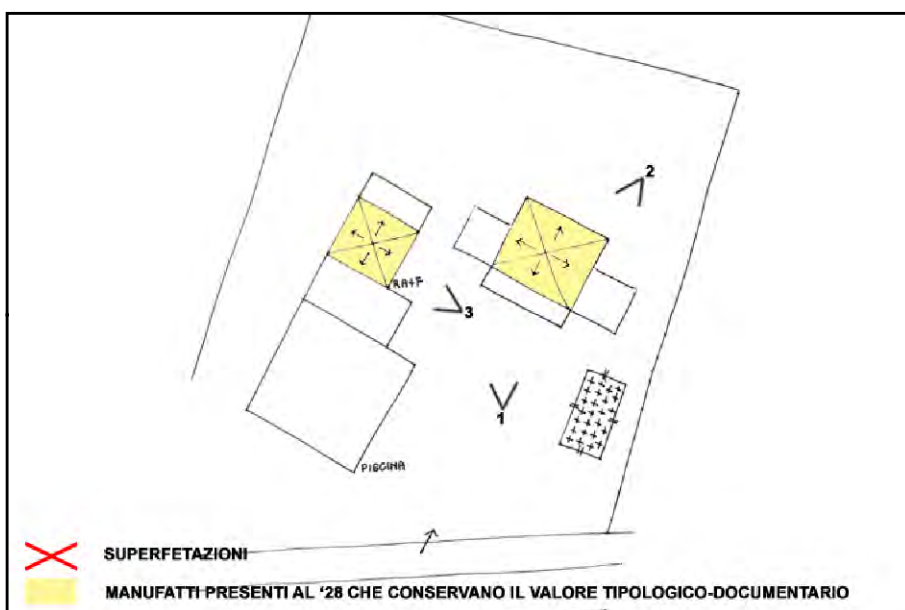
NOTE: Ristorante



CATASTO 1928



INQUADRAMENTO



SCHEMA DI AGGREGAZIONE



FOTO SATELLITARE 2018 Scala 1:2000




FOTO SATELLITARE 2018 Scala 1:10000



FOTO 1



FOTO 4

FOTO 2



FOTO 5

FOTO 3



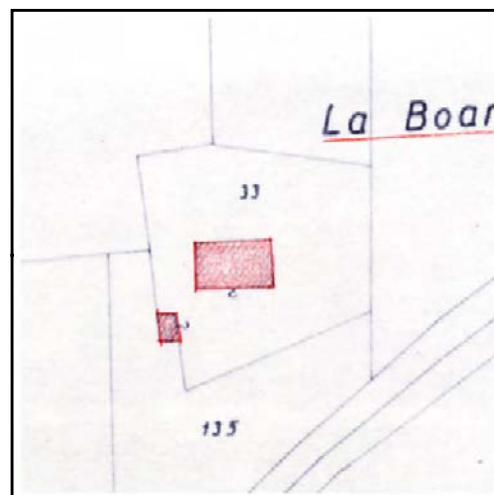


INDIRIZZO: VIA MANDRIOLE 240, MANDRIOLE

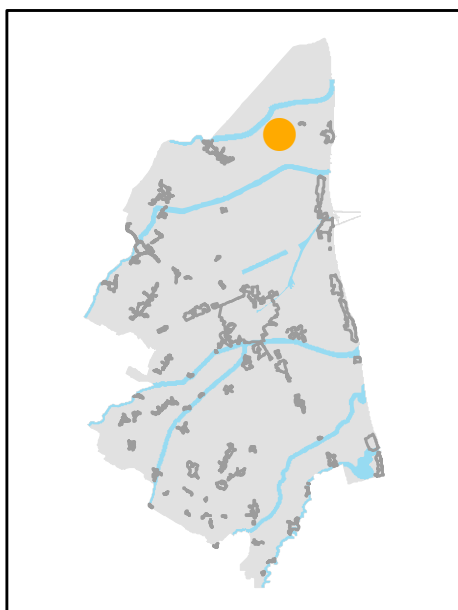
TOPONIMO: LA BOARIA

EDIFICI CON VALORE: EDIFICIO AD USO PROMISCUO

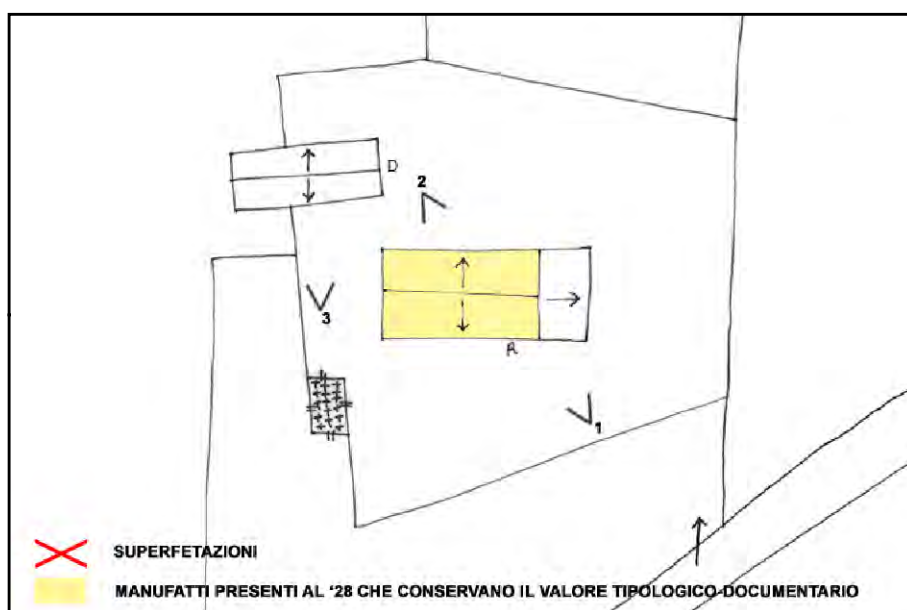
NOTE:



CATASTO 1928



INQUADRAMENTO



SCHEMA DI AGGREGAZIONE



FOTO SATELLITARE 2018 Scala 1:2000

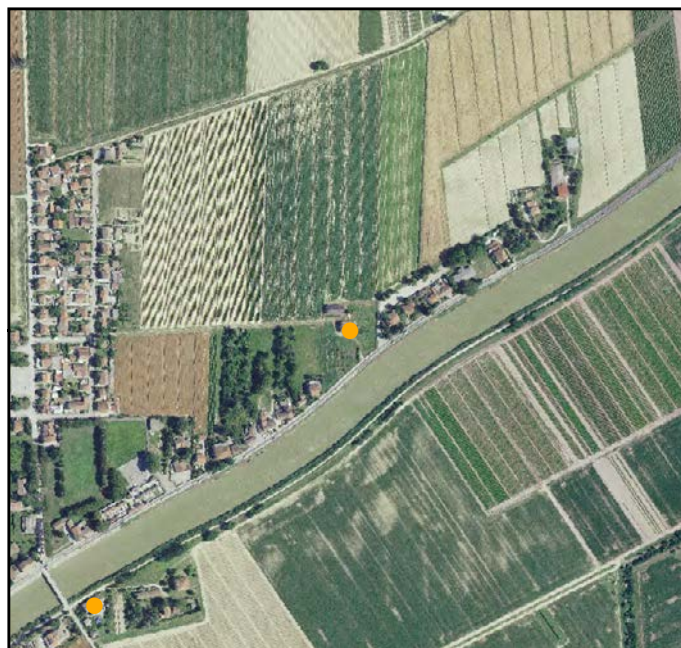


FOTO SATELLITARE 2018 Scala 1:10000



FOTO 1



FOTO 4

FOTO 2



FOTO 5

FOTO 3



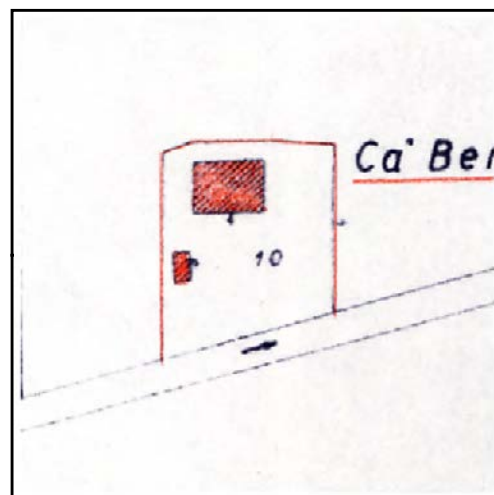


INDIRIZZO: CARRARONE MATTEUCCI, MANDRIOLE

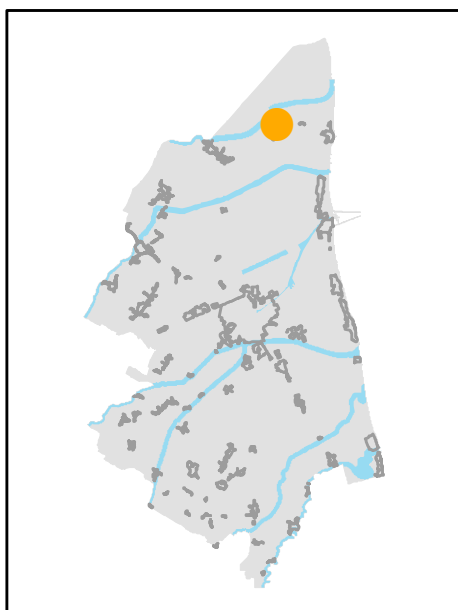
TOPONIMO: CA' BERTI

EDIFICI CON VALORE: EDIFICIO AD USO PROMISCUO

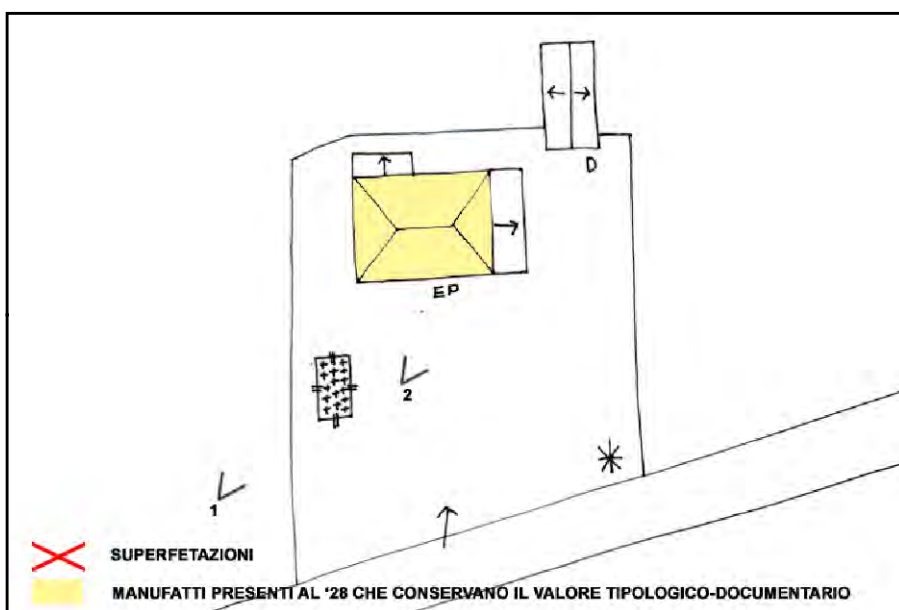
NOTE: Ristrutturata. Non è stato possibile aggiornare le foto.



CATASTO 1928



INQUADRAMENTO



SCHEMA DI AGGREGAZIONE



FOTO SATELLITARE 2018 Scala 1:2000




FOTO SATELLITARE 2018 Scala 1:10000



FOTO 1



FOTO 4

FOTO 2



FOTO 5

FOTO 3

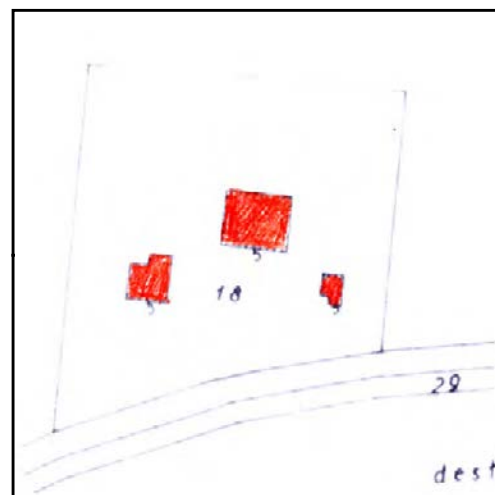


INDIRIZZO: VIA MANDRIOLE 296, MANDRIOLE

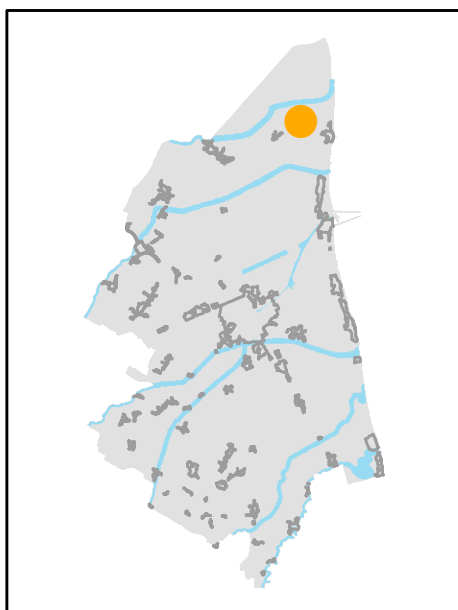
TOPONIMO: /

EDIFICI CON VALORE: EDIFICIO AD USO PROMISCUO - BUCA - DEPOSITO ATTREZZI E MACCHINE - RICOVERO PER ANIMALI - FIENILE

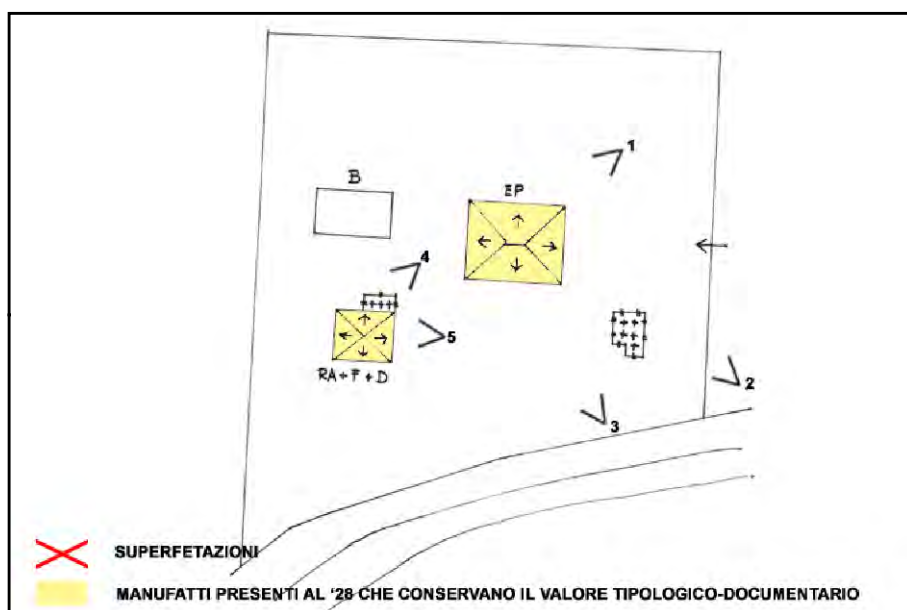
NOTE: Ristrutturata



CATASTO 1928



INQUADRAMENTO



SCHEMA DI AGGREGAZIONE



FOTO SATELLITARE 2018 Scala 1:2000



FOTO SATELLITARE 2018 Scala 1:10000



FOTO 1



FOTO 4

FOTO 2



FOTO 5

FOTO 3



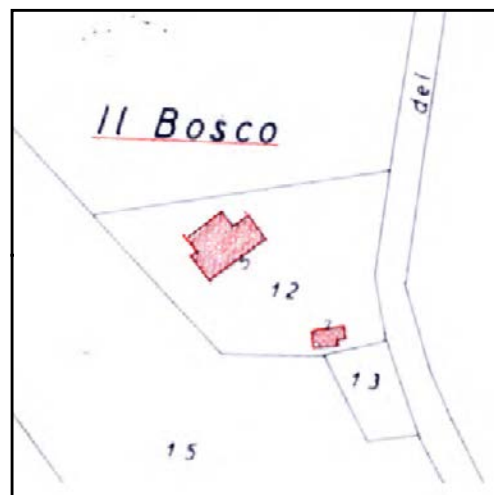


INDIRIZZO: VIA GATTOLO INFERIORE 20, MANDRIOLE

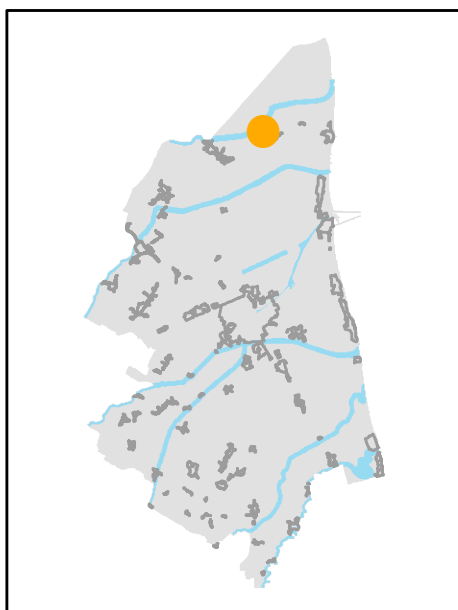
TOPONIMO: IL BOSCO

EDIFICI CON VALORE: EDIFICIO AD USO PROMISCOUO

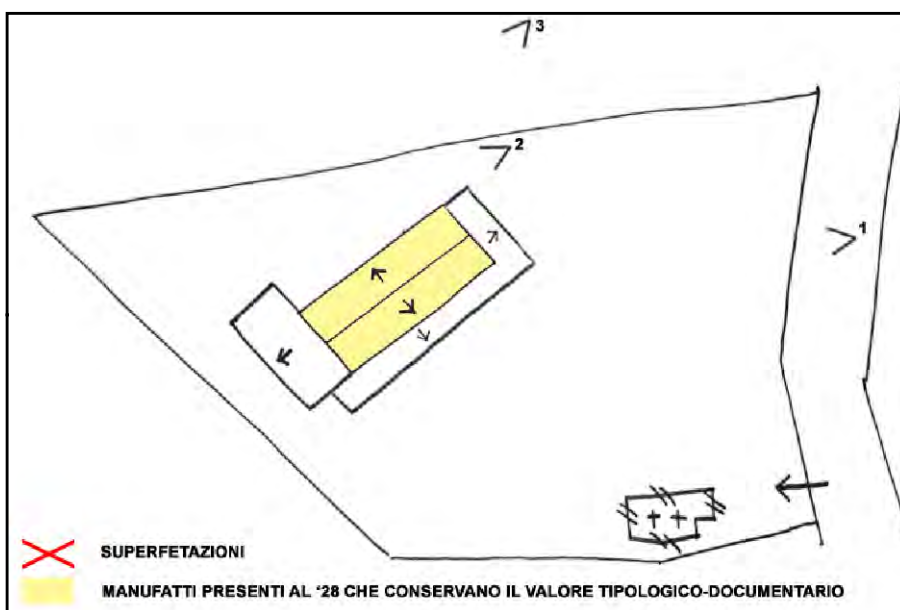
NOTE: Ristrutturata



CATASTO 1928



INQUADRAMENTO



SCHEMA DI AGGREGAZIONE




FOTO SATELLITARE 2018 Scala 1:2000




FOTO SATELLITARE 2018 Scala 1:10000



FOTO 1



FOTO 4

FOTO 2



FOTO 5

FOTO 3



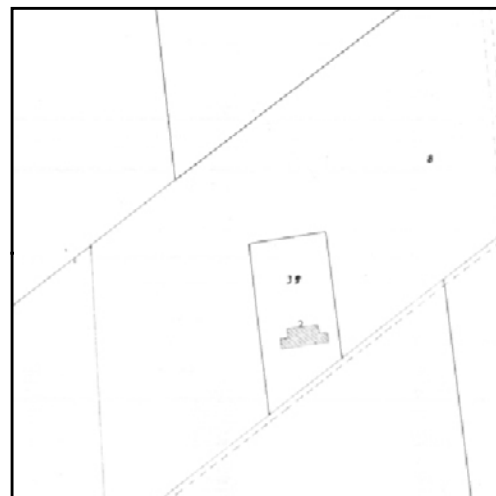


INDIRIZZO: VIA CARRARONE CELLETTA 8, MANDRIOLE

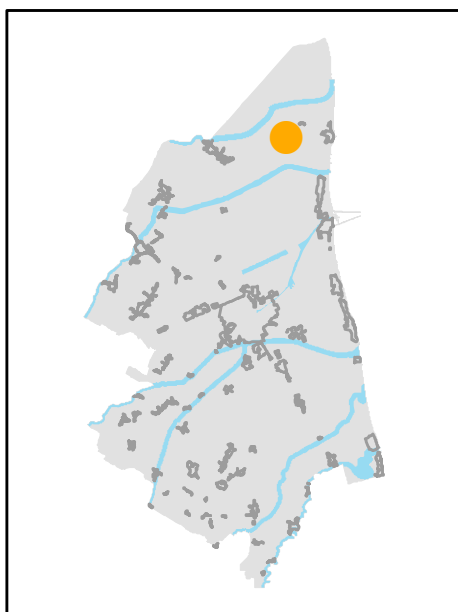
TOPONIMO: /

EDIFICI CON VALORE: EDIFICIO AD USO PROMISCUO

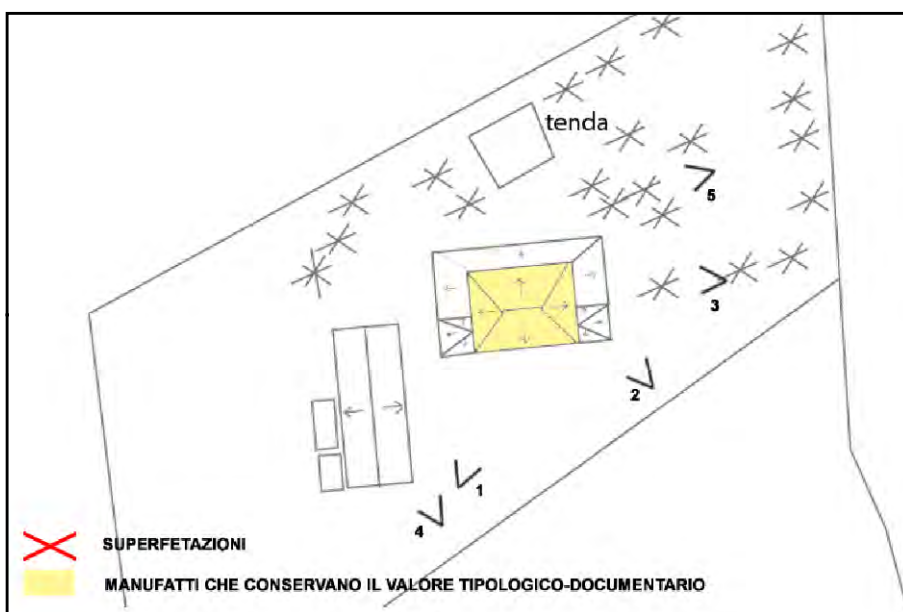
NOTE: Agriturismo/Ristorante. Ristrutturata. Non è stato possibile aggiornare le foto.



CATASTO 1928



INQUADRAMENTO



SCHEMA DI AGGREGAZIONE



FOTO SATELLITARE 2018 Scala 1:2000




FOTO SATELLITARE 2018 Scala 1:10000



FOTO 1



FOTO 4



FOTO 2



FOTO 5



FOTO 3



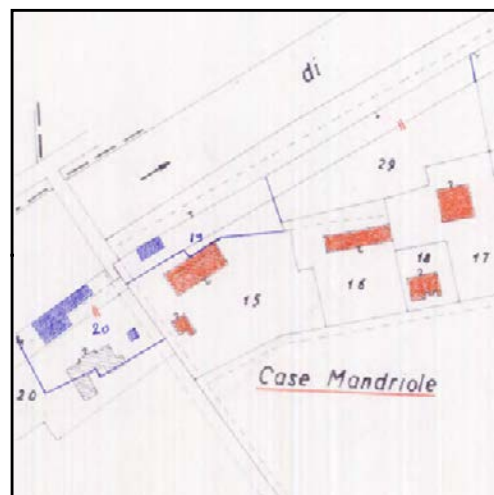


INDIRIZZO: VIA CARRARONE CELLETTA 2, MANDRIOLE

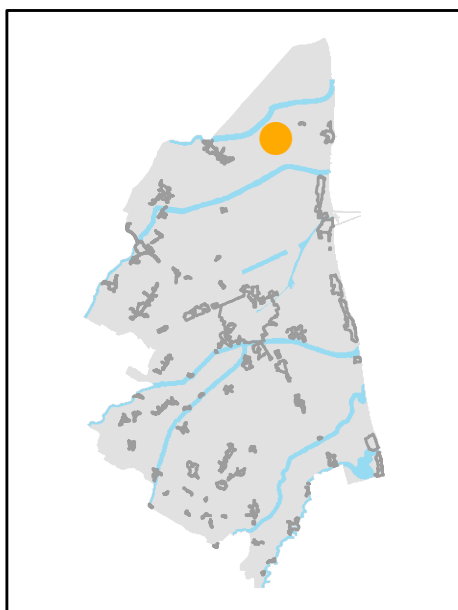
TOPONIMO: CASE MANDRIOLE

EDIFICI CON VALORE: EDIFICIO AD USO PROMISCUO -
DEPOSITO ATTREZZI E MACCHINE

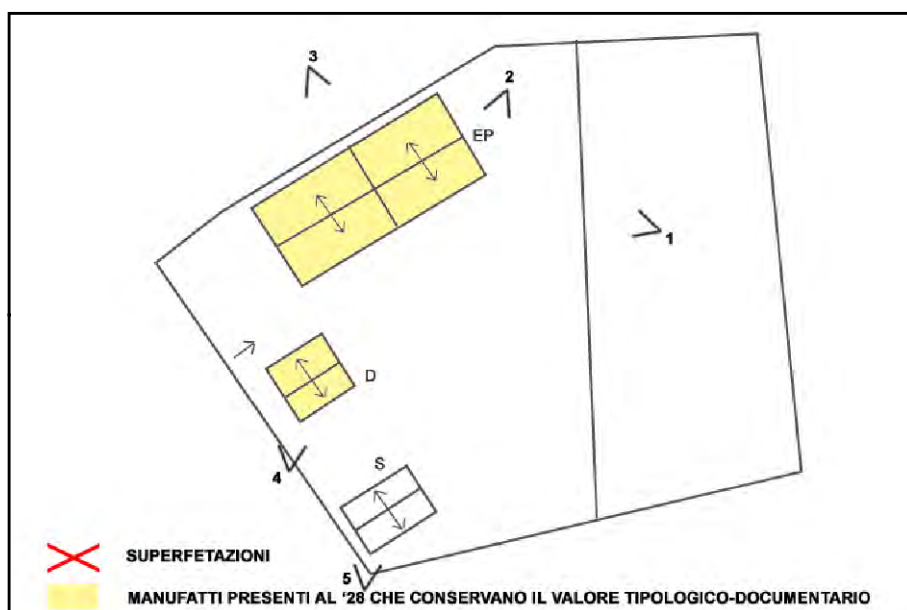
NOTE:



CATASTO 1928



INQUADRAMENTO



SCHEMA DI AGGREGAZIONE



FOTO SATELLITARE 2018 Scala 1:2000



FOTO SATELLITARE 2018 Scala 1:10000



FOTO 1



FOTO 4



FOTO 2



FOTO 5



FOTO 3






INDIRIZZO: VIA ARGINE SX LAMONE ABB. 20, CASALBORSETTI

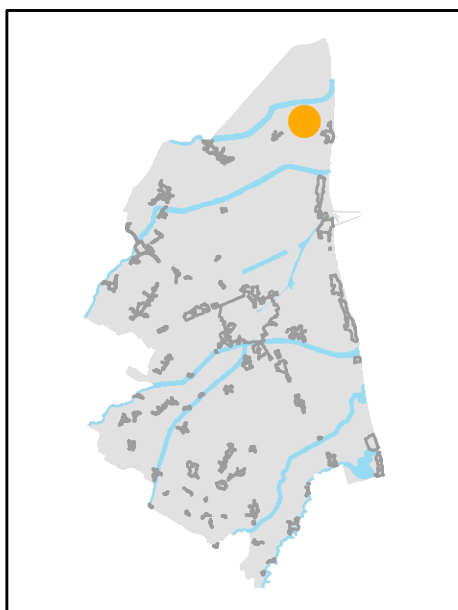
TOPONIMO: PODERE CLEMENTINA

EDIFICI CON VALORE: EDIFICIO AD USO PROMISCUO -
DEPOSITO ATTREZZI E MACCHINE - FORNO

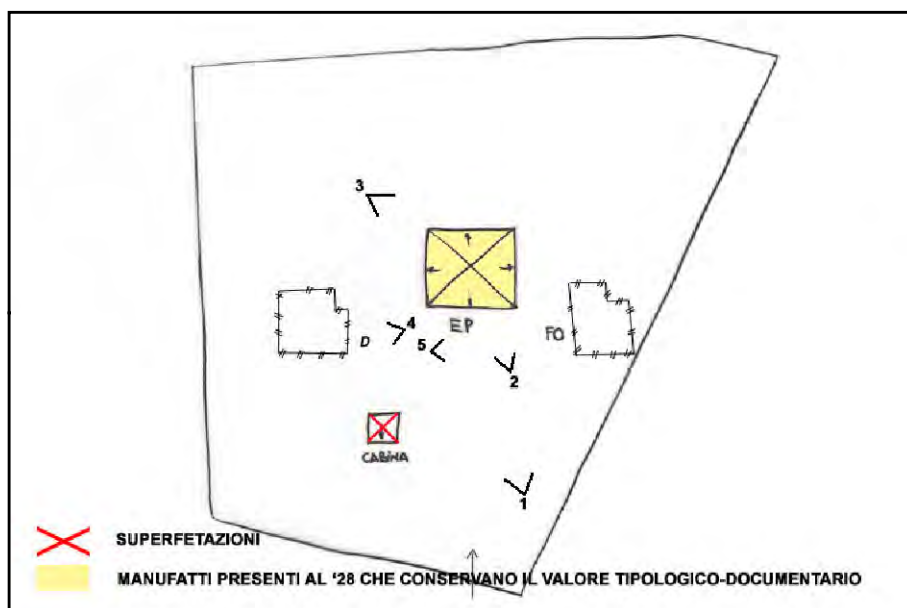
NOTE: EDIFICIO AD USO PROMISCUO: targa in marmo sopra la porta d'ingresso recante la data di costruzione (1877) e la denominazione del fondo.



CATASTO 1928



INQUADRAMENTO



SCHEMA DI AGGREGAZIONE




FOTO SATELLITARE 2018 Scala 1:2000



FOTO SATELLITARE 2018 Scala 1:10000



FOTO 1



FOTO 4



FOTO 2

FOTO 5



FOTO 3

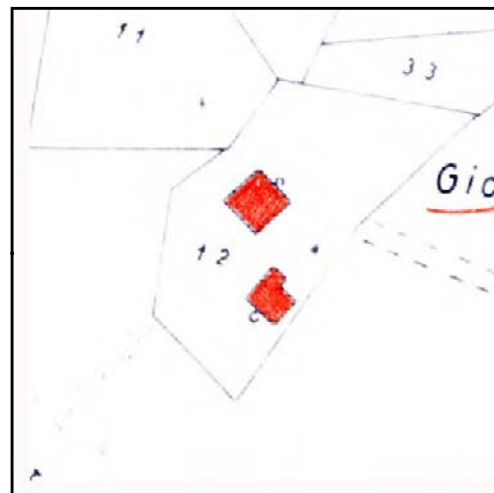


INDIRIZZO: VIA ARGINE SX LAMONE ABB. 46, CASALBORSETTI

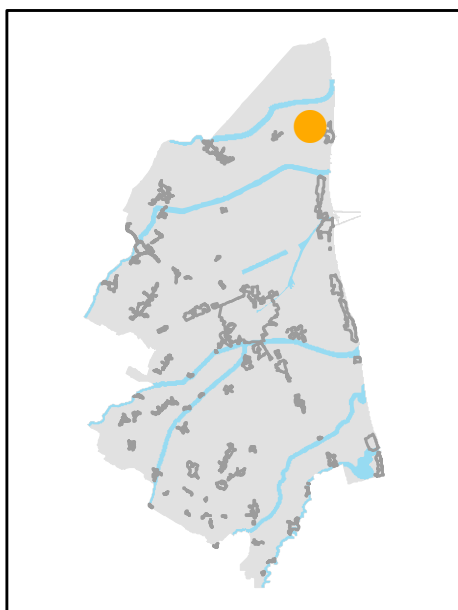
TOPONIMO: PODERE GIOACHINO

EDIFICI CON VALORE: EDIFICIO AD USO PROMISCUO

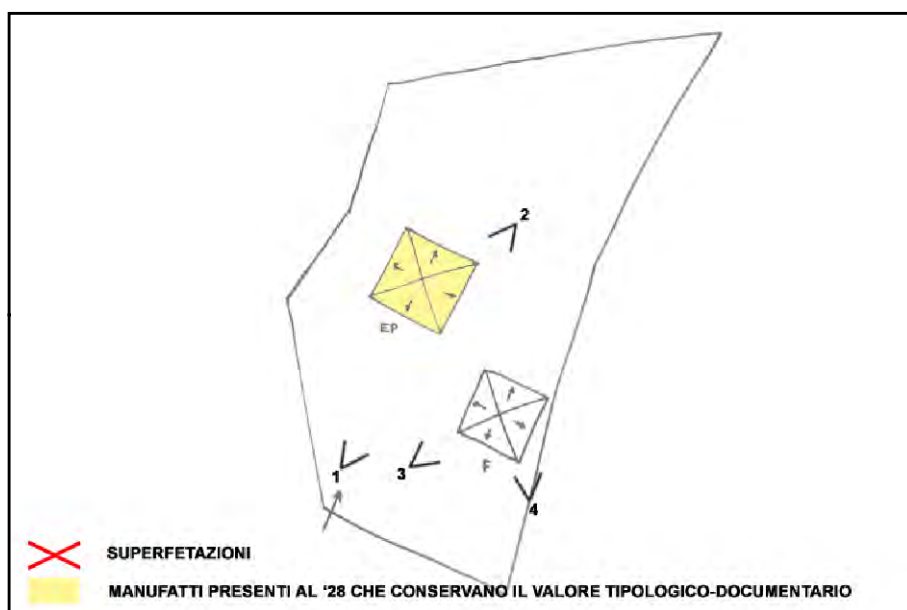
NOTE: Riconoscimento valore tipologico tramite pratica ufficio 8763/98. Ristrutturata



CATASTO 1928



INQUADRAMENTO



SCHEMA DI AGGREGAZIONE



FOTO SATELLITARE 2018 Scala 1:2000



FOTO SATELLITARE 2018 Scala 1:10000



FOTO 1



FOTO 4



FOTO 2



FOTO 5

FOTO 3



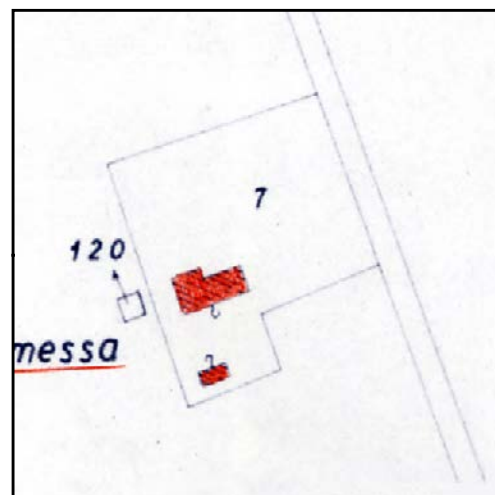


INDIRIZZO: VIA CARRAIA GRAZIANI 8, LA CILLA

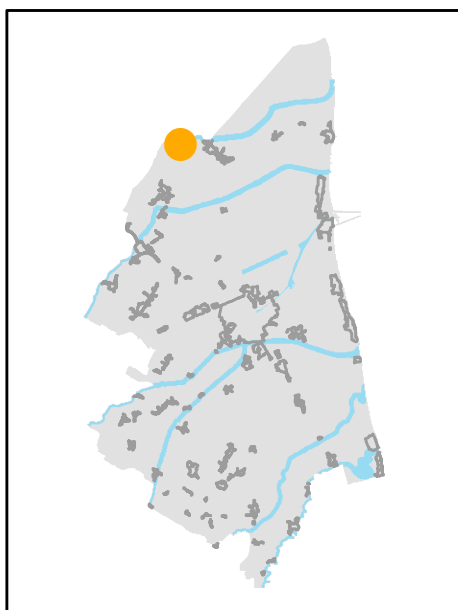
TOPONIMO: TERRA PROMESSA

EDIFICI CON VALORE: EDIFICIO AD USO PROMISCOUO -
SERVIZI

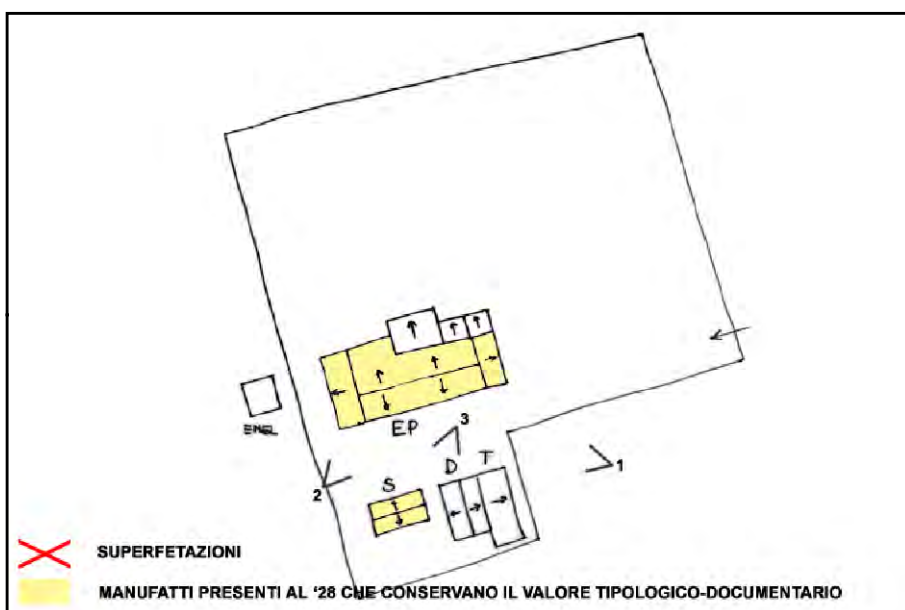
NOTE:



CATASTO 1928



INQUADRAMENTO



SCHEMA DI AGGREGAZIONE




FOTO SATELLITARE 2018 Scala 1:2000




FOTO SATELLITARE 2018 Scala 1:10000



FOTO 1



FOTO 4

FOTO 2



FOTO 5

FOTO 3






INDIRIZZO: VIA ARGINE AL FOSSO, LA CILLA

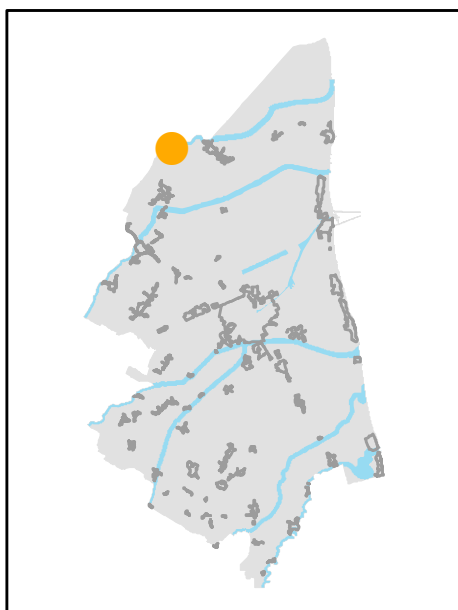
TOPONIMO: CA' BASTAGI

EDIFICI CON VALORE: EDIFICIO AD USO PROMISCUO -
RICOVERO PER ANIMALI - RICOVERO ANIMALI CON FIENILE

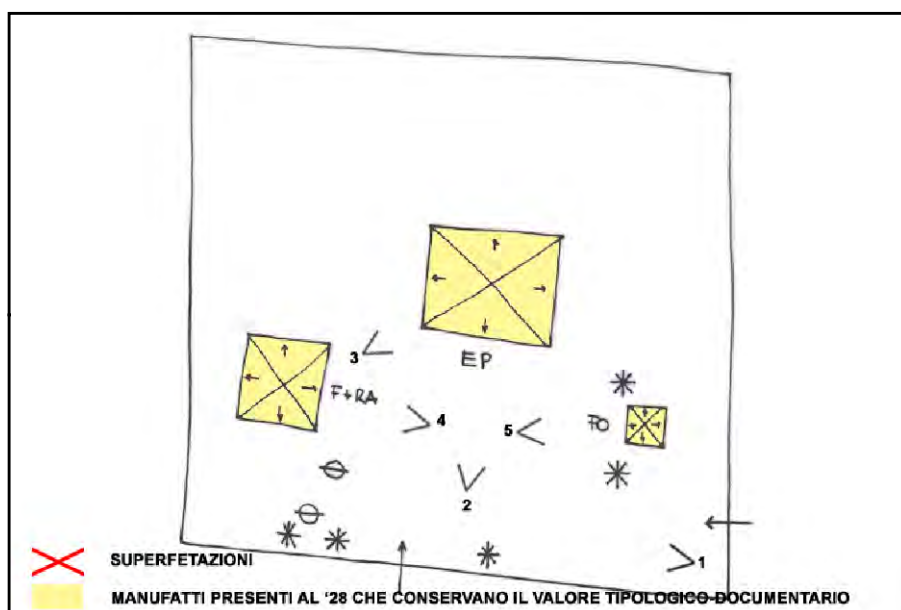
NOTE:



CATASTO 1928



INQUADRAMENTO



SCHEMA DI AGGREGAZIONE



FOTO SATELLITARE 2018 Scala 1:2000




FOTO SATELLITARE 2018 Scala 1:10000



FOTO 1



FOTO 4



FOTO 2



FOTO 5



FOTO 3



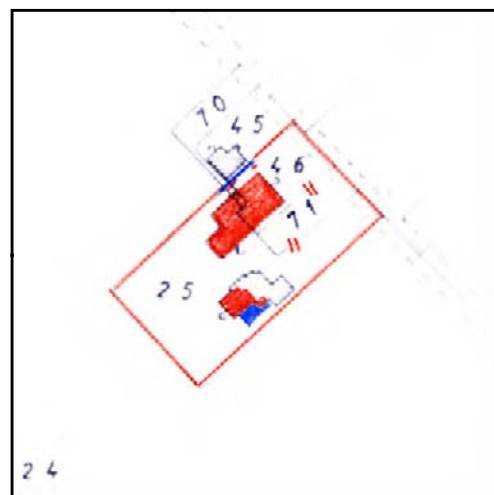


INDIRIZZO: VIA CANALE BONIFICA 4/6, LA CILLA

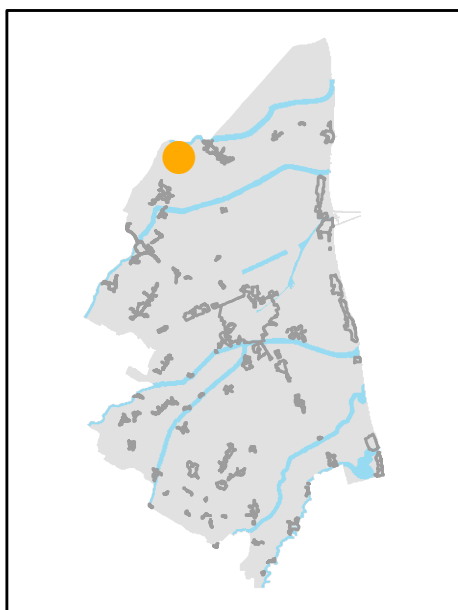
TOPONIMO: /

EDIFICI CON VALORE: EDIFICIO AD USO PROMISCUO -
RICOVERO PER ANIMALI

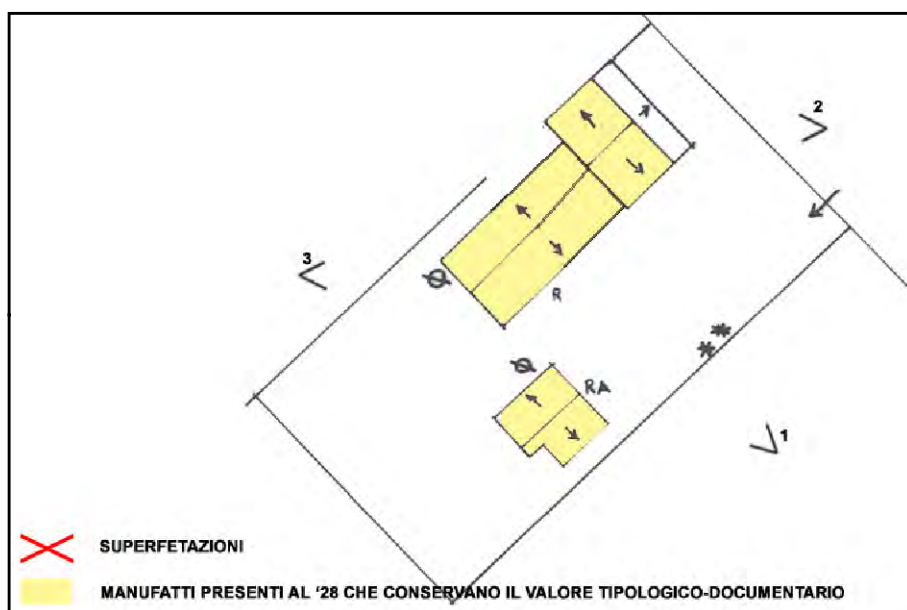
NOTE:



CATASTO 1928



INQUADRAMENTO



SCHEMA DI AGGREGAZIONE




FOTO SATELLITARE 2018 Scala 1:2000



FOTO SATELLITARE 2018 Scala 1:10000



FOTO 1



FOTO 4

FOTO 2



FOTO 5

FOTO 3



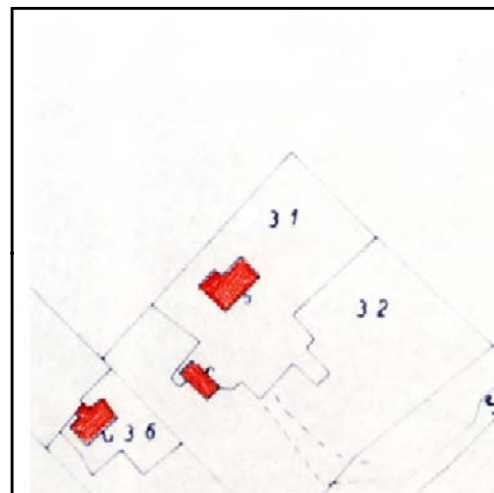


INDIRIZZO: VIA BASILICA 150, LA CILLA

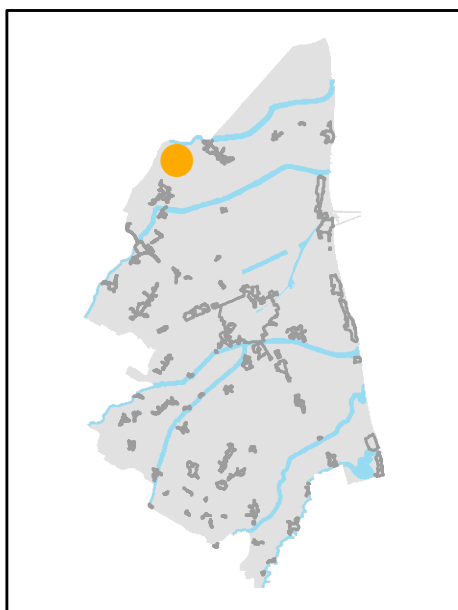
TOPONIMO: /

EDIFICI CON VALORE: EDIFICIO AD USO PROMISCUO -
RICOVERO PER ANIMALI

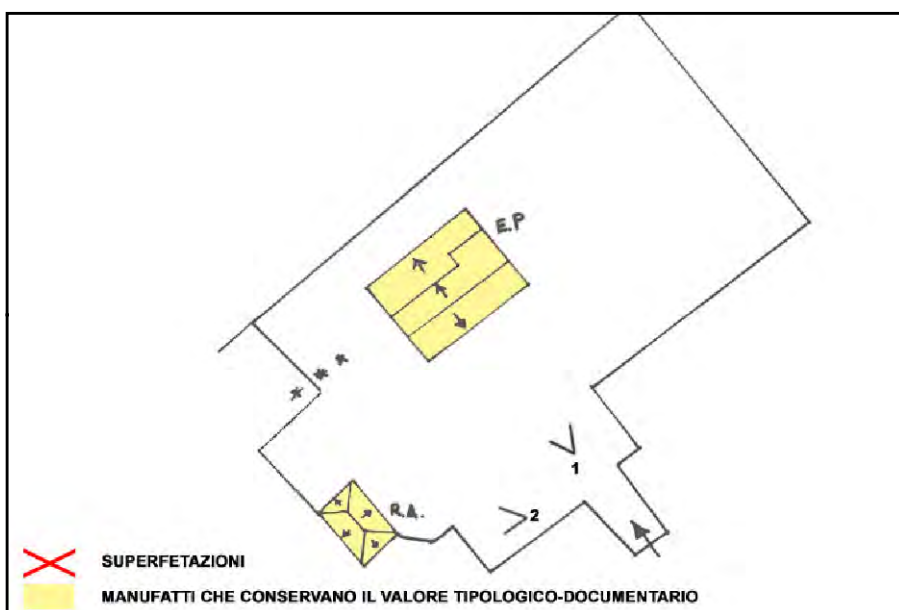
NOTE: Ristrutturata.



CATASTO 1928



INQUADRAMENTO



SCHEMA DI AGGREGAZIONE




FOTO SATELLITARE 2018 Scala 1:2000



FOTO SATELLITARE 2018 Scala 1:10000



FOTO 1



FOTO 4

FOTO 2



FOTO 5

FOTO 3

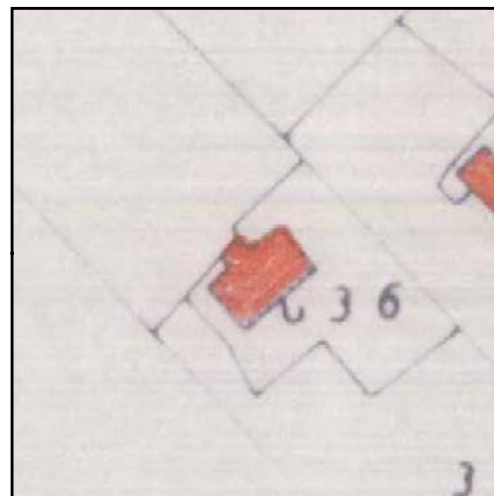


INDIRIZZO: VIA BASILICA 148, LA CILLA

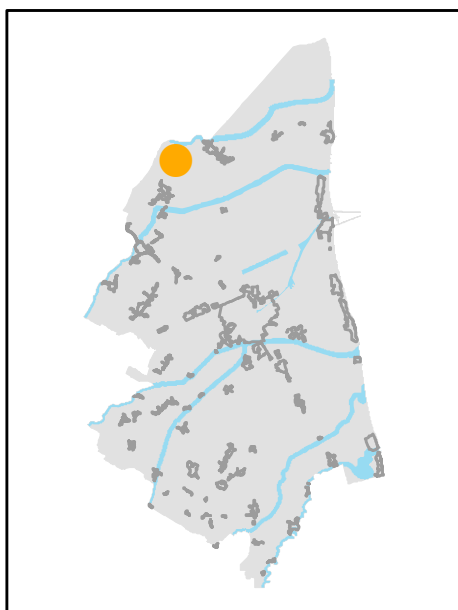
TOPONIMO: /

EDIFICI CON VALORE: EDIFICIO AD USO PROMISCUO

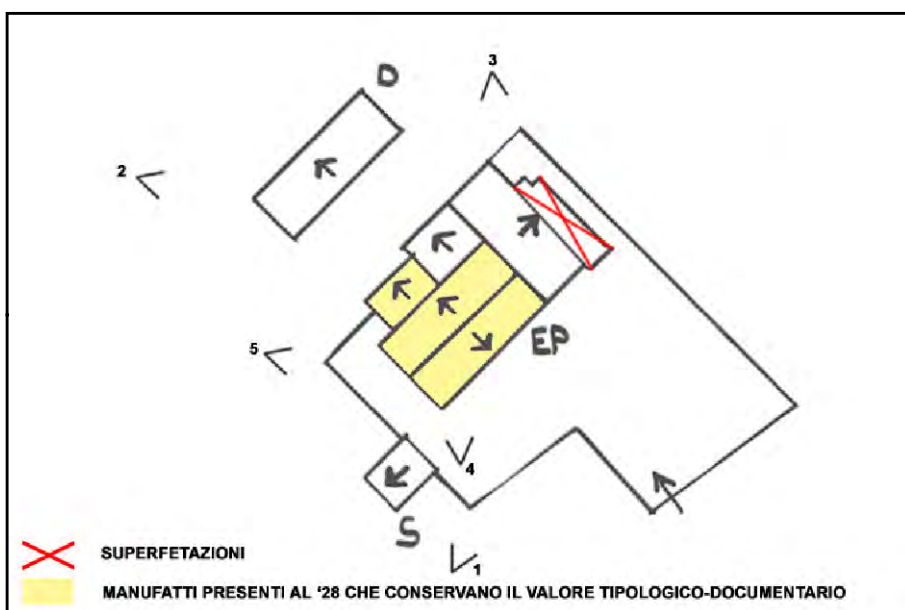
NOTE: Riconoscimento valore tipologico tramite pratica ufficio 6902/2004



CATASTO 1928



INQUADRAMENTO



SCHEMA DI AGGREGAZIONE



FOTO SATELLITARE 2018 Scala 1:2000



FOTO SATELLITARE 2018 Scala 1:10000



FOTO 1



FOTO 4

FOTO 2



FOTO 5

FOTO 3



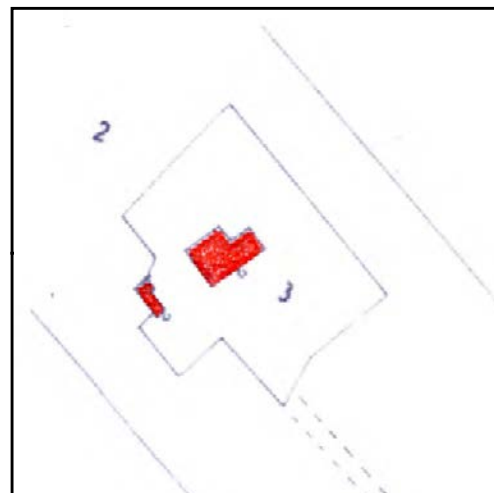


INDIRIZZO: VIA BASILICA 146, LA CILLA

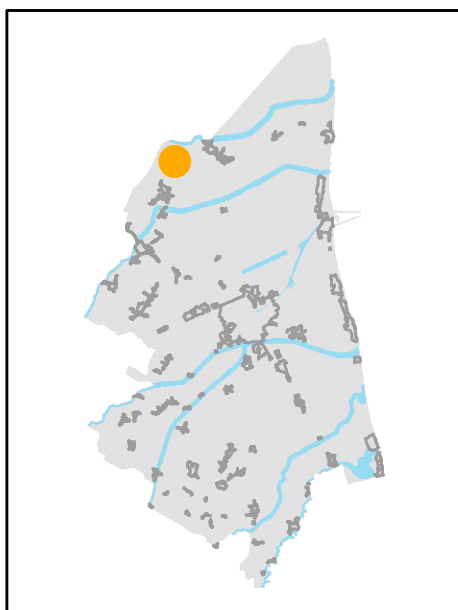
TOPONIMO: CASA CAVANTI

EDIFICI CON VALORE: EDIFICIO AD USO PROMISCUO -
RICOVERO PER ANIMALI

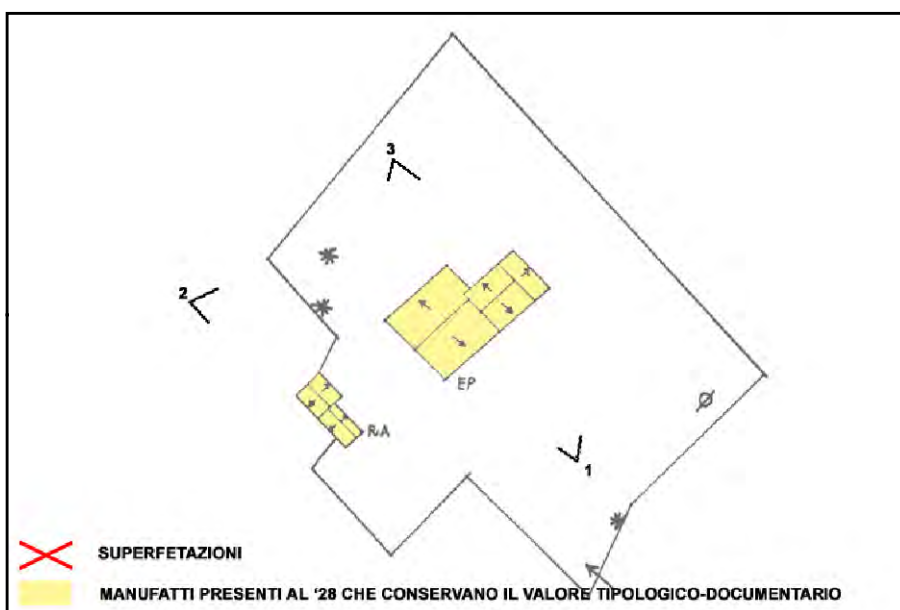
NOTE:



CATASTO 1928



INQUADRAMENTO



SCHEMA DI AGGREGAZIONE




FOTO SATELLITARE 2018 Scala 1:2000



FOTO SATELLITARE 2018 Scala 1:10000



FOTO 1



FOTO 4

FOTO 2



FOTO 5

FOTO 3



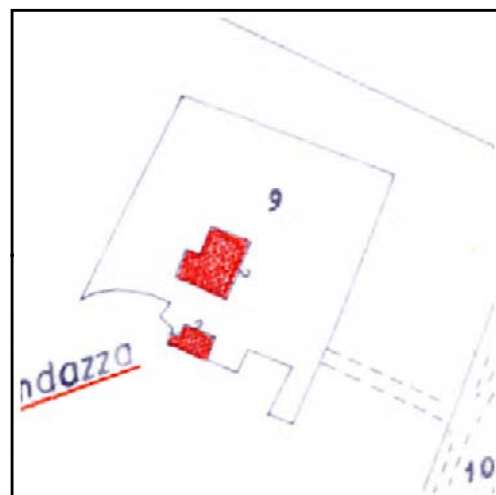


INDIRIZZO: VIA BASILICA 144, LA CILLA

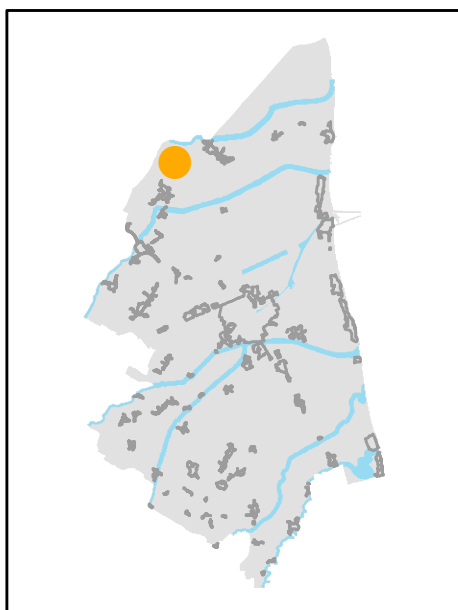
TOPONIMO: LA FONDAZZA

EDIFICI CON VALORE: EDIFICIO AD USO PROMISCUO -
RICOVERO PER ANIMALI

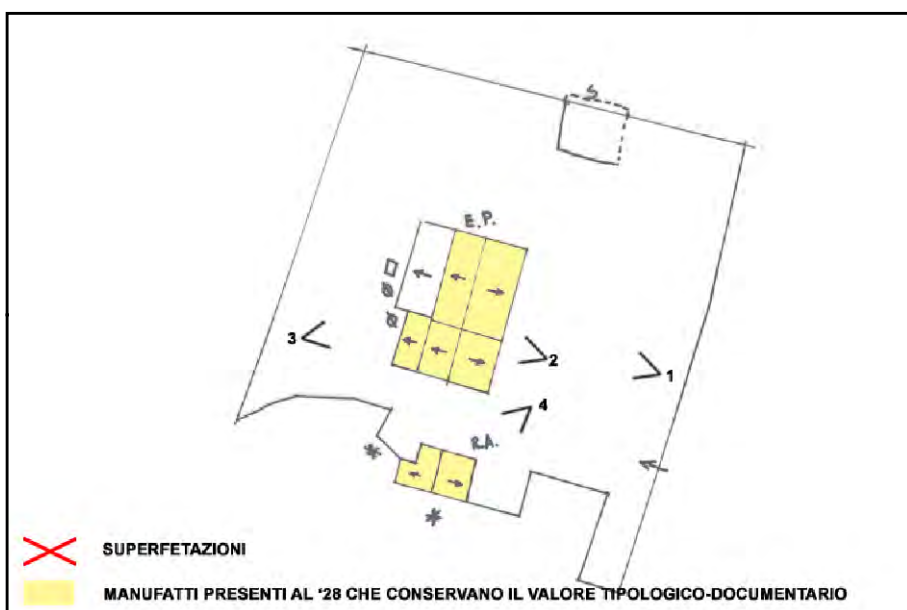
NOTE:



CATASTO 1928



INQUADRAMENTO



SCHEMA DI AGGREGAZIONE




FOTO SATELLITARE 2018 Scala 1:2000



FOTO SATELLITARE 2018 Scala 1:10000



FOTO 1



FOTO 4



FOTO 2



FOTO 5



FOTO 3

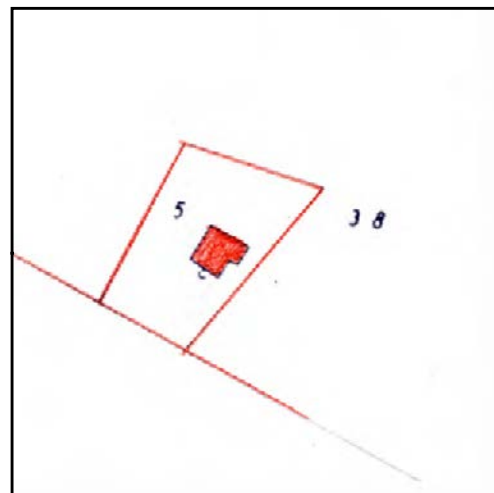


INDIRIZZO: VIA BASILICA 143, LA CILLA

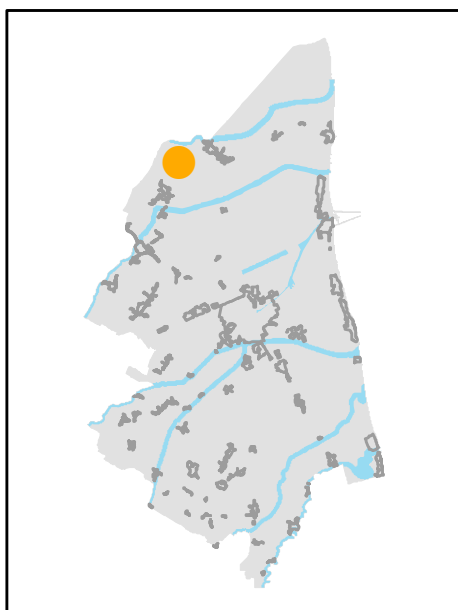
TOPONIMO: /

EDIFICI CON VALORE: EDIFICIO AD USO PROMISCUO -
DEPOSITO ATTREZZI E MACCHINE - POZZO

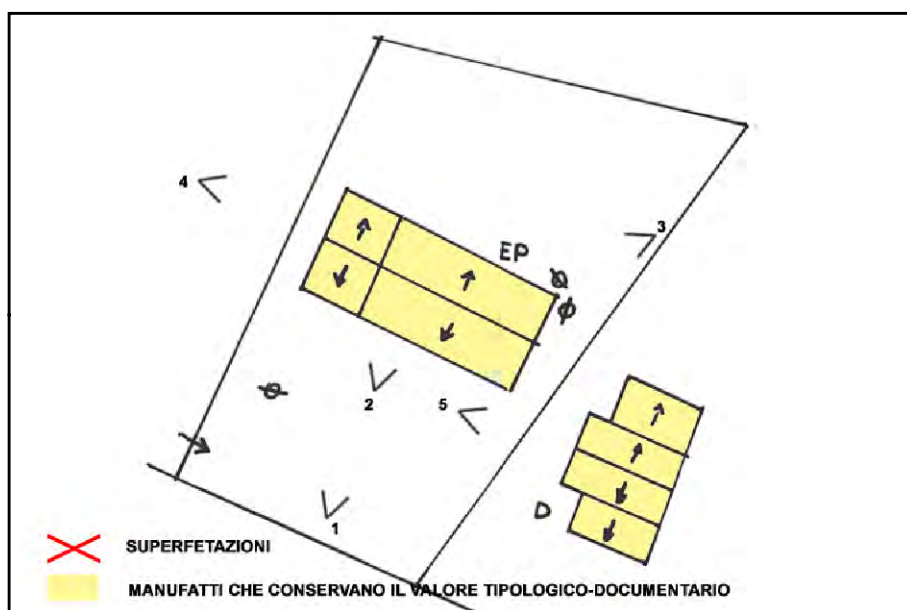
NOTE: EDIFICIO PROMISCUO: Presente uno stemma in marmo
sulla facciata principale.



CATASTO 1928



INQUADRAMENTO



SCHEMA DI AGGREGAZIONE




FOTO SATELLITARE 2018 Scala 1:2000



FOTO SATELLITARE 2018 Scala 1:10000



FOTO 1



FOTO 4



FOTO 2



FOTO 5



FOTO 3



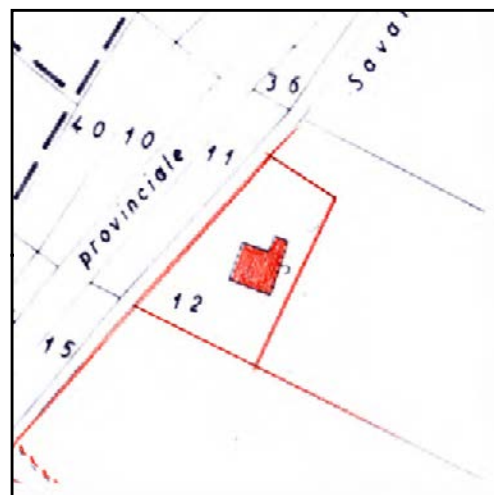


INDIRIZZO: VIA BASILICA 141, LA CILLA

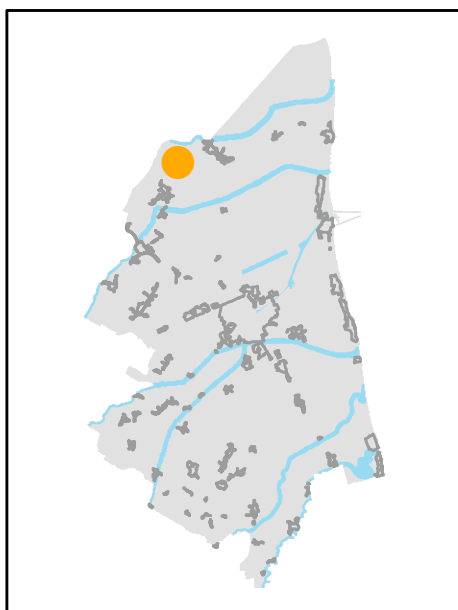
TOPONIMO: /

EDIFICI CON VALORE: EDIFICIO AD USO PROMISCUO

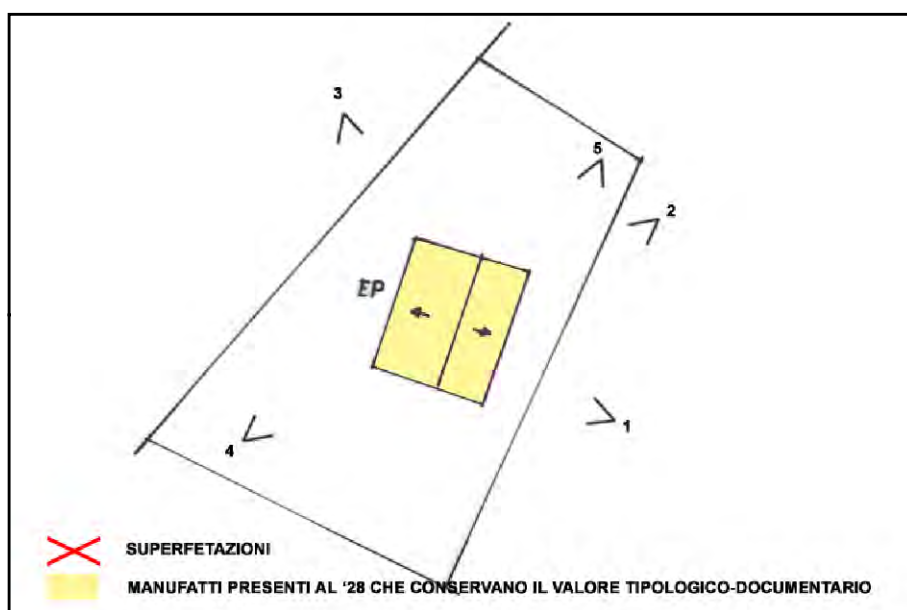
NOTE:



CATASTO 1928



INQUADRAMENTO



SCHEMA DI AGGREGAZIONE



FOTO SATELLITARE 2018 Scala 1:2000



FOTO SATELLITARE 2018 Scala 1:10000



FOTO 1



FOTO 4



FOTO 2



FOTO 5



FOTO 3



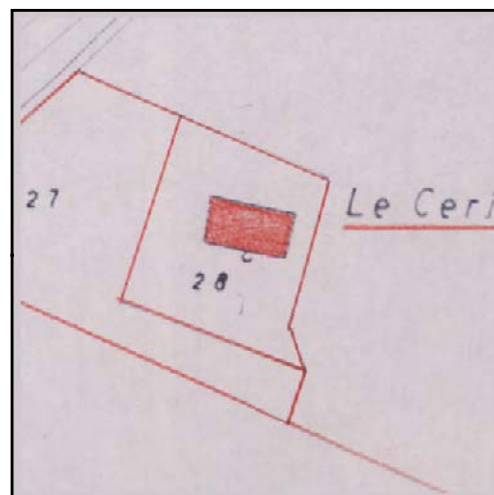


INDIRIZZO: VIA BASILICA 131, LA CILLA

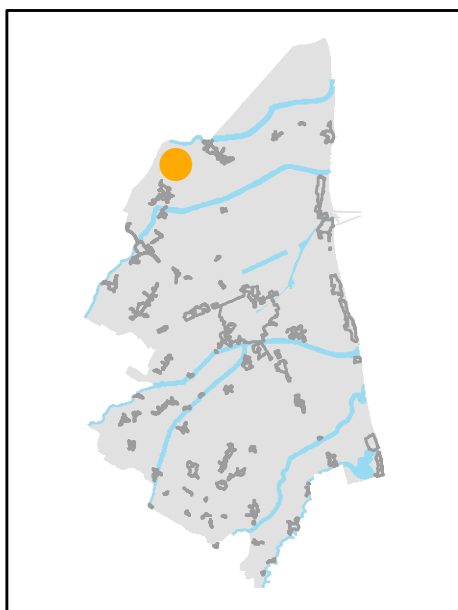
TOPONIMO: CA' PULERA

EDIFICI CON VALORE: EDIFICIO AD USO PROMISCUO

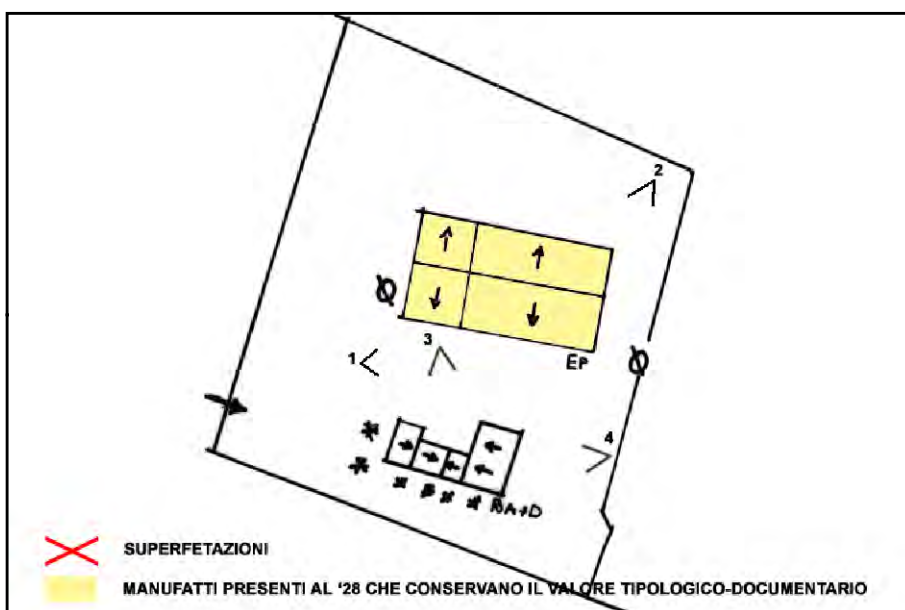
NOTE: Toponimo catastale: Le Cerine



CATASTO 1928



INQUADRAMENTO



SCHEMA DI AGGREGAZIONE



FOTO SATELLITARE 2018 Scala 1:2000



FOTO SATELLITARE 2018 Scala 1:10000



FOTO 1



FOTO 4



FOTO 2



FOTO 5



FOTO 3

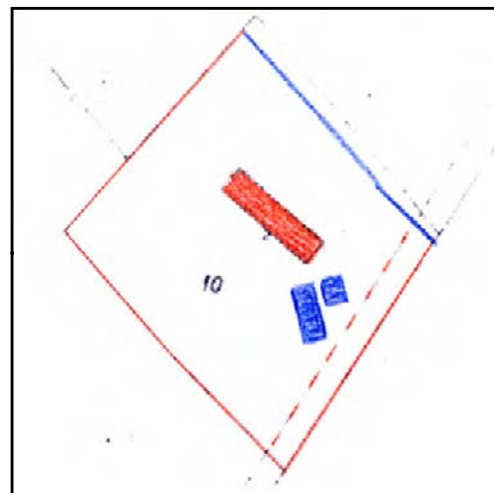


INDIRIZZO: VIA BARONIA 5, LA CILLA

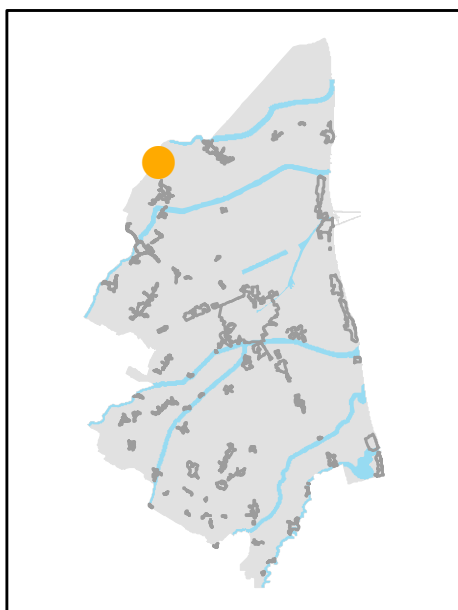
TOPONIMO: CASA LOLLI

EDIFICI CON VALORE: EDIFICIO AD USO PROMISCUO

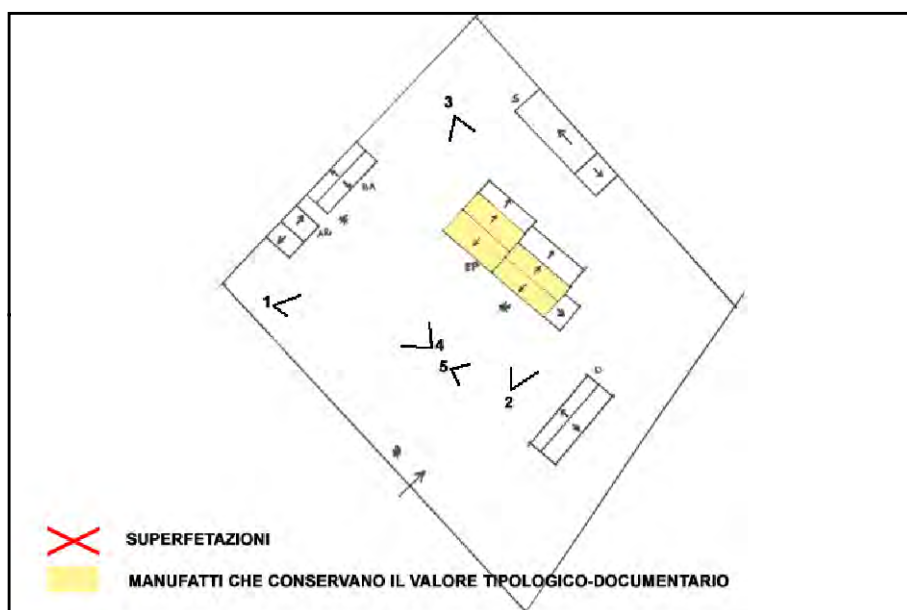
NOTE: Toponimo catastale: Ca Baronìa.



CATASTO 1928



INQUADRAMENTO



SCHEMA DI AGGREGAZIONE




FOTO SATELLITARE 2018 Scala 1:2000




FOTO SATELLITARE 2018 Scala 1:10000



FOTO 1



FOTO 4



FOTO 2



FOTO 5



FOTO 3





INDIRIZZO: VIA BASILICA 163, LA CILLA

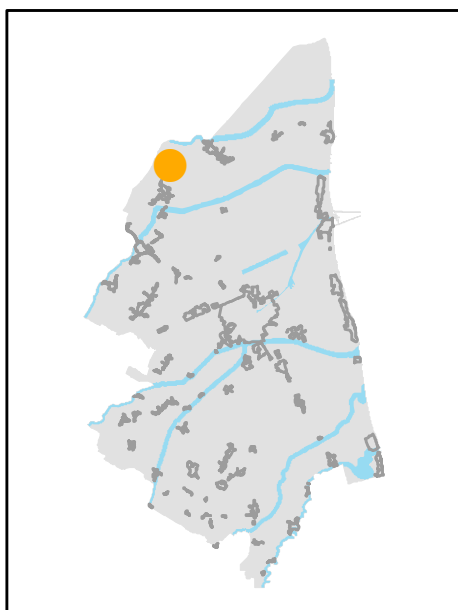
TOPONIMO: C. LOLLI

EDIFICI CON VALORE: EDIFICIO AD USO PROMISCUO -
RICOVERO PER ANIMALI - FIENILE

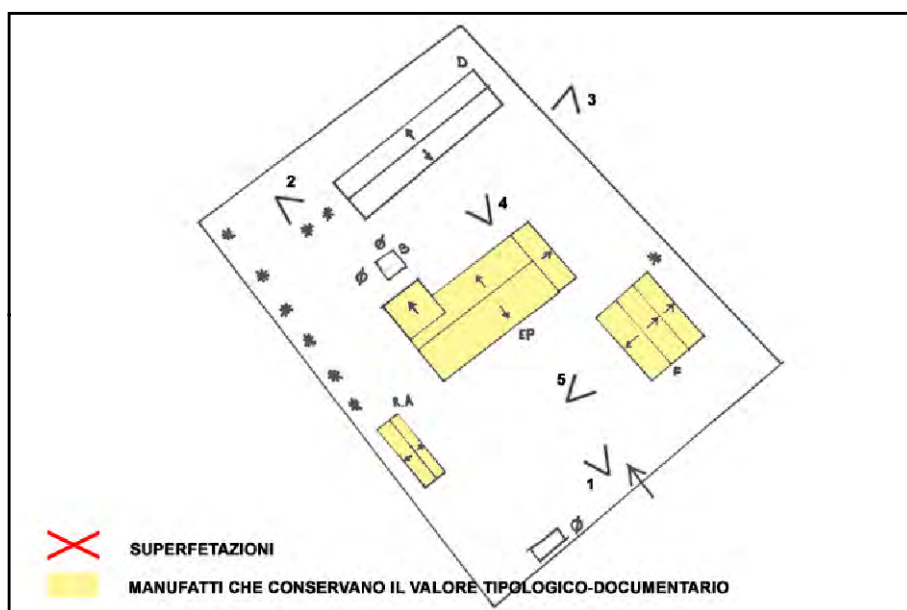
NOTE:



CATASTO 1928



INQUADRAMENTO



SCHEMA DI AGGREGAZIONE



FOTO SATELLITARE 2018 Scala 1:2000




FOTO SATELLITARE 2018 Scala 1:10000



FOTO 1



FOTO 4



FOTO 2



FOTO 5



FOTO 3



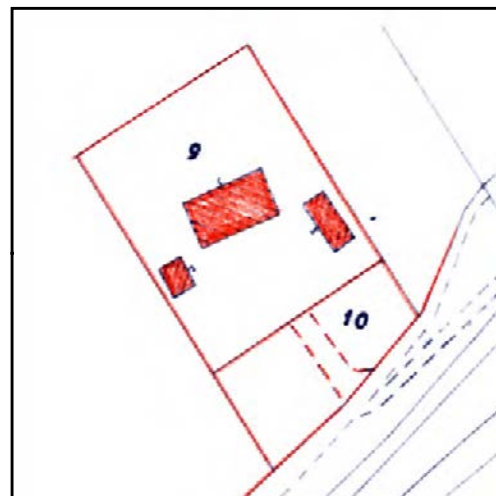


INDIRIZZO: VIA BASILICA 134, LA CILLA

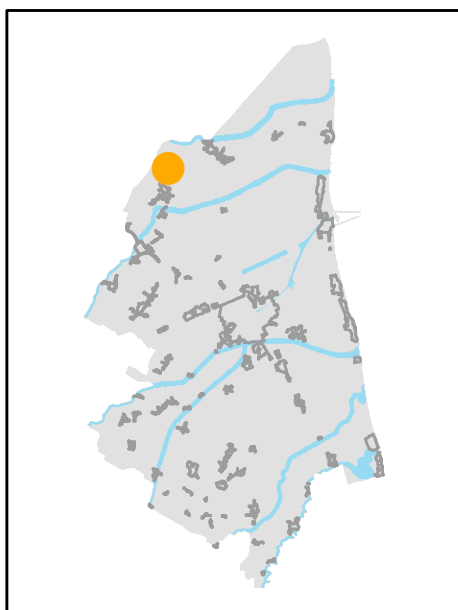
TOPONIMO: CA MONTUSCHI

EDIFICI CON VALORE: EDIFICIO AD USO PROMISCUO -
RICOVERO PER ANIMALI - DEPOSITO ATTREZZI E MACCHINE -
BUCA - POZZO

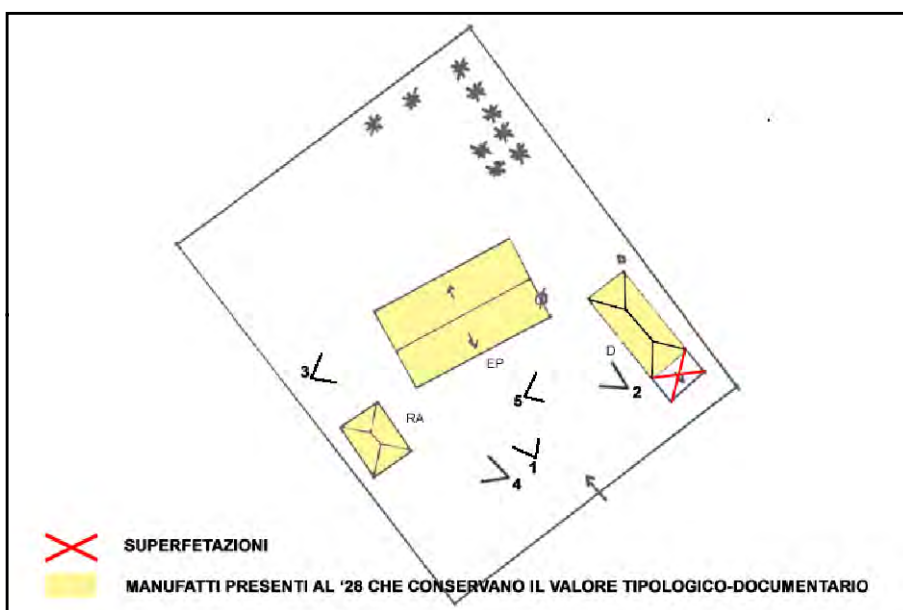
NOTE:



CATASTO 1928



INQUADRAMENTO



SCHEMA DI AGGREGAZIONE




FOTO SATELLITARE 2018 Scala 1:2000



FOTO SATELLITARE 2018 Scala 1:10000



FOTO 1



FOTO 4



FOTO 2



FOTO 5



FOTO 3



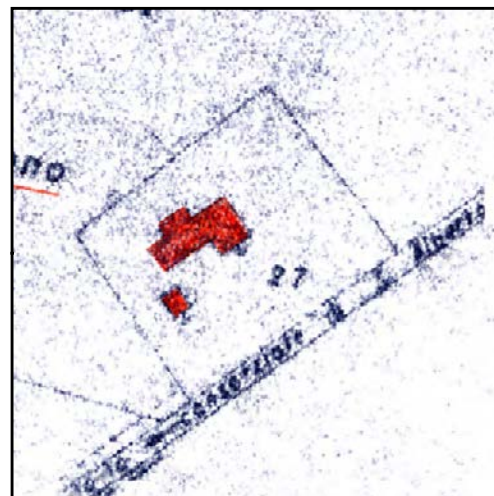


INDIRIZZO: VIA ARGINE AL FOSSO 11, LA CILLA

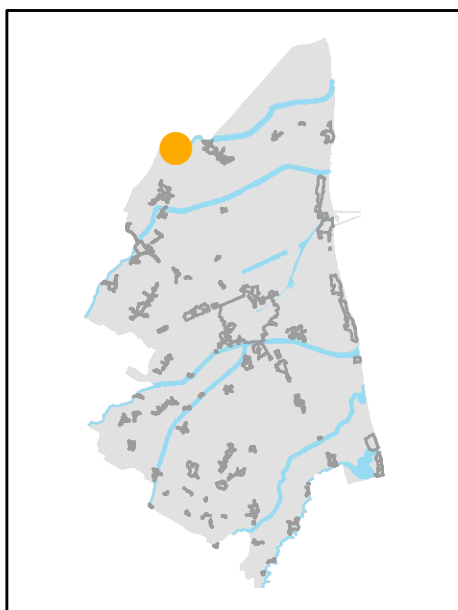
TOPONIMO: CORTE MATTEUCCI

EDIFICI CON VALORE: EDIFICIO AD USO PROMISCOUO

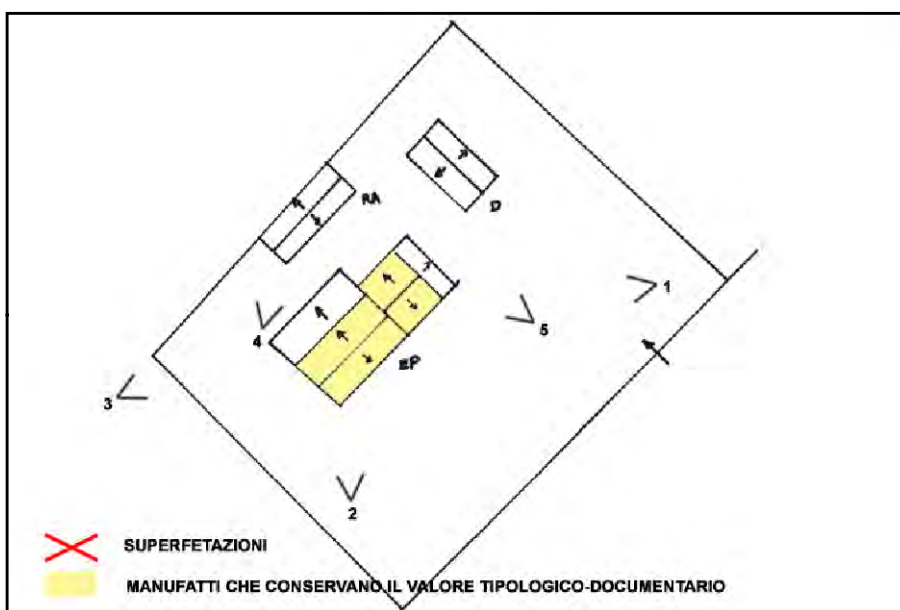
NOTE: Toponimo catastale: Cà Magazzino



CATASTO 1928



INQUADRAMENTO



SCHEMA DI AGGREGAZIONE




FOTO SATELLITARE 2018 Scala 1:2000




FOTO SATELLITARE 2018 Scala 1:10000



FOTO 1



FOTO 4



FOTO 2



FOTO 5



FOTO 3



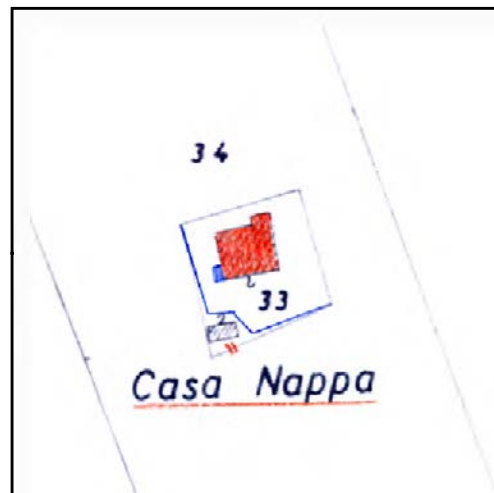


INDIRIZZO: VIA BASILICA 188, S. ALBERTO

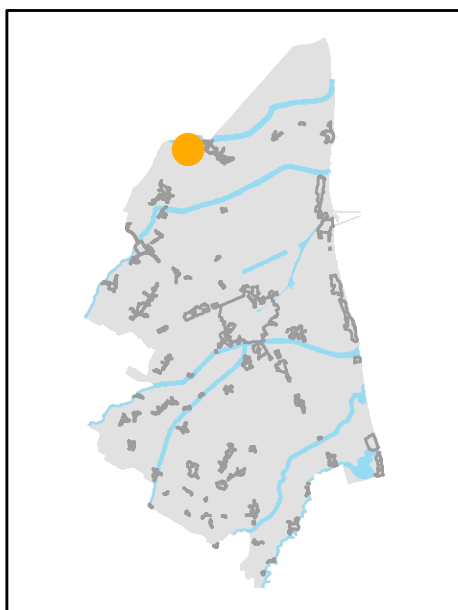
TOPONIMO: CASA NAPPA

EDIFICI CON VALORE: EDIFICIO AD USO PROMISCOUO

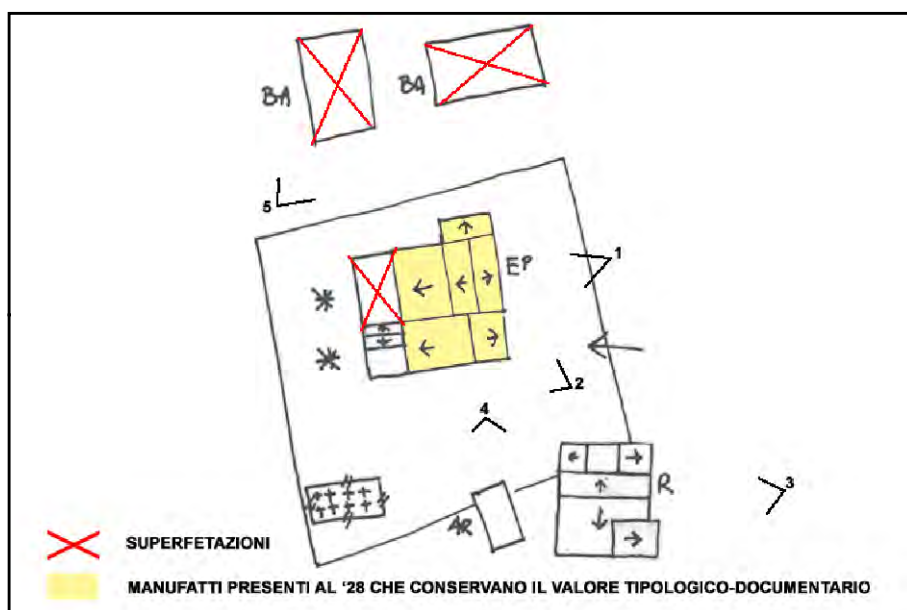
NOTE: Declassato da valutazioni ufficio. Ristrutturata. Non è stato possibile aggiornare le foto.



CATASTO 1928



INQUADRAMENTO



SCHEMA DI AGGREGAZIONE




FOTO SATELLITARE 2018 Scala 1:2000



FOTO SATELLITARE 2018 Scala 1:10000



FOTO 1



FOTO 4



FOTO 2



FOTO 5



FOTO 3





INDIRIZZO: VIA BASILICA 182-184, S. ALBERTO

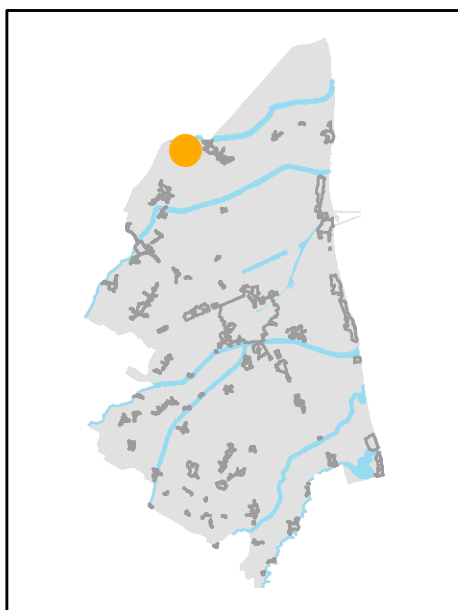
TOPONIMO: CASTEL DEL RE

EDIFICI CON VALORE: EDIFICIO AD USO PROMISCUO - FORNO

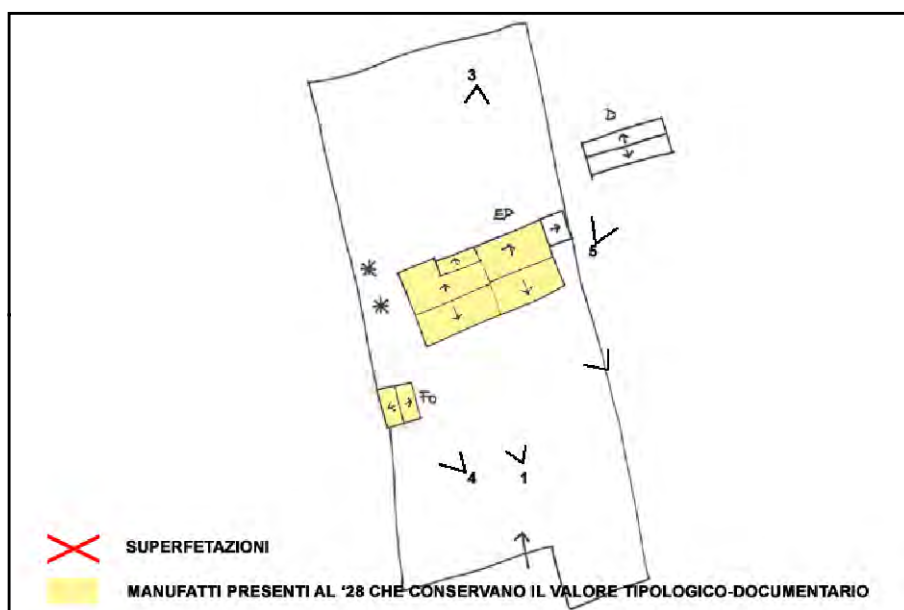
NOTE: Ristrutturata



CATASTO 1928



INQUADRAMENTO



SCHEMA DI AGGREGAZIONE




FOTO SATELLITARE 2018 Scala 1:2000



FOTO SATELLITARE 2018 Scala 1:10000



FOTO 1



FOTO 4



FOTO 2



FOTO 5



FOTO 3



INDIRIZZO: VIA ARGINE AL FOSSO 4, S. ALBERTO

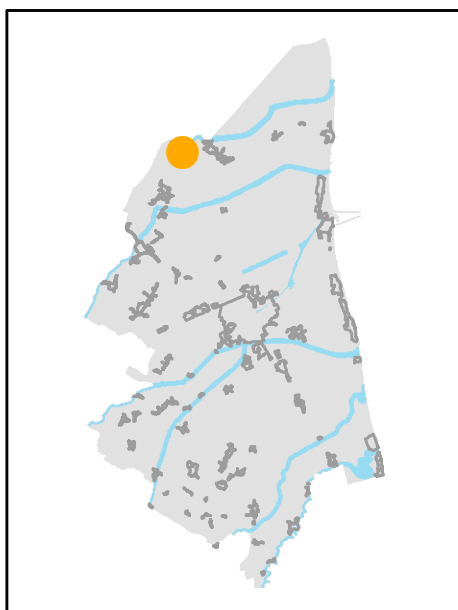
TOPONIMO: LA PALAZZINA

EDIFICI CON VALORE: EDIFICIO AD USO PROMISCUO -
SERVIZI

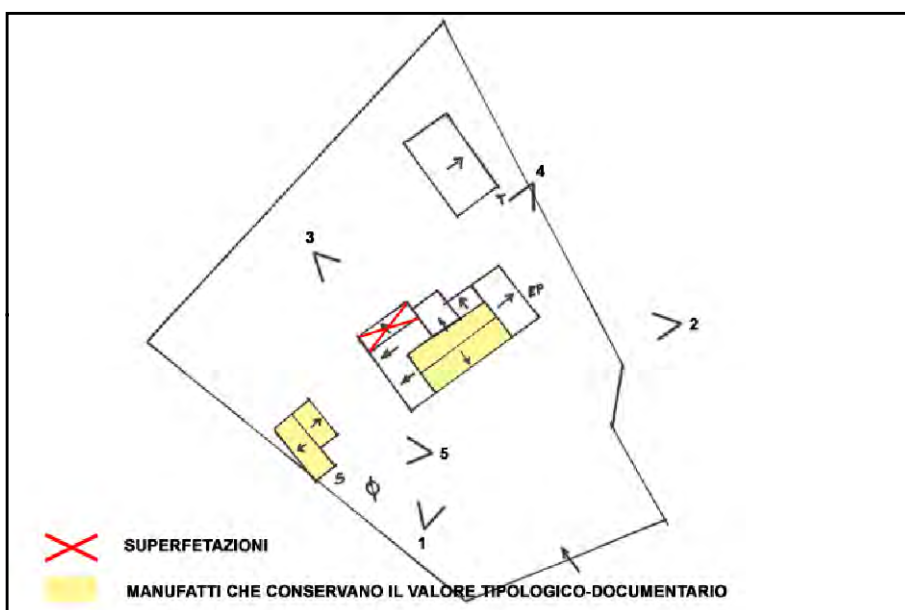
NOTE:



CATASTO 1928



INQUADRAMENTO



SCHEMA DI AGGREGAZIONE




FOTO SATELLITARE 2018 Scala 1:2000



FOTO SATELLITARE 2018 Scala 1:10000



FOTO 1



FOTO 4



FOTO 2



FOTO 5



FOTO 3





INDIRIZZO: VIA FIUME NUOVO 6, S. ALBERTO

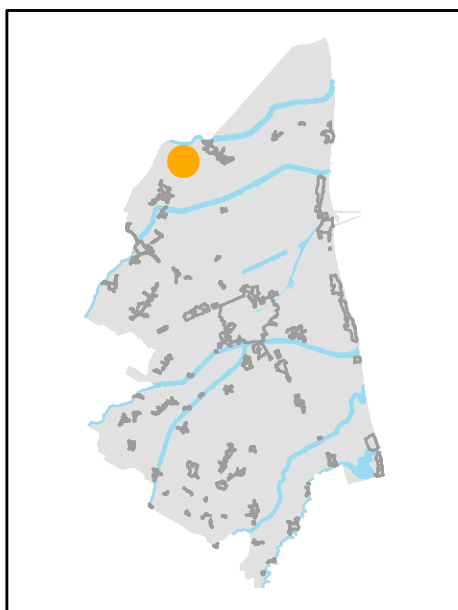
TOPONIMO: PODERE FIORENTINO II

EDIFICI CON VALORE: EDIFICIO AD USO PROMISCUO - BUCA

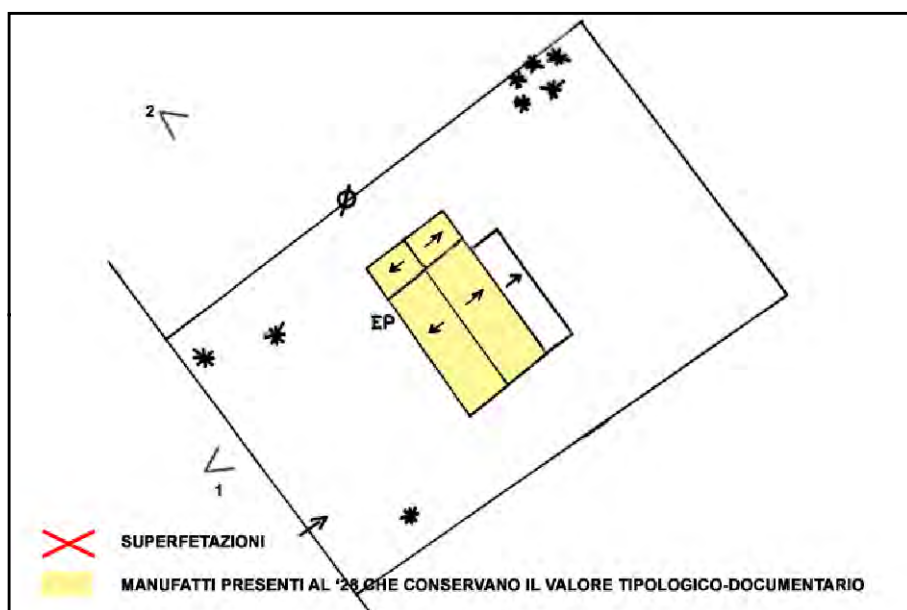
NOTE: Ristrutturata



CATASTO 1928



INQUADRAMENTO



SCHEMA DI AGGREGAZIONE




FOTO SATELLITARE 2018 Scala 1:2000



FOTO SATELLITARE 2018 Scala 1:10000



FOTO 1



FOTO 4



FOTO 2

FOTO 5

FOTO 3



INDIRIZZO: VIA FIUME NUOVO 12, S. ALBERTO

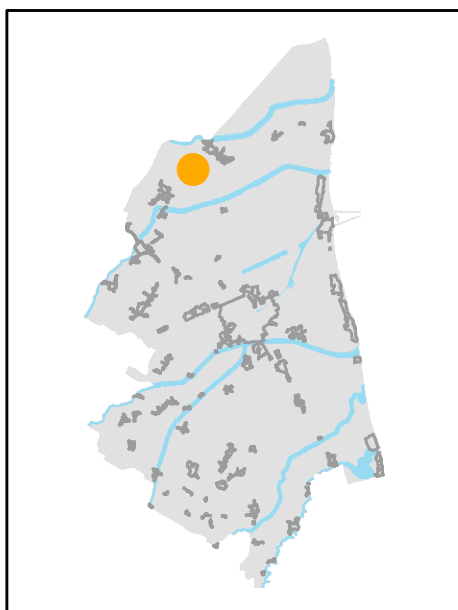
TOPONIMO: LA MAZZOTTA

EDIFICI CON VALORE: EDIFICIO AD USO PROMISCUO -
DEPOSITO ATTREZZI E MACCHINE - FORNO

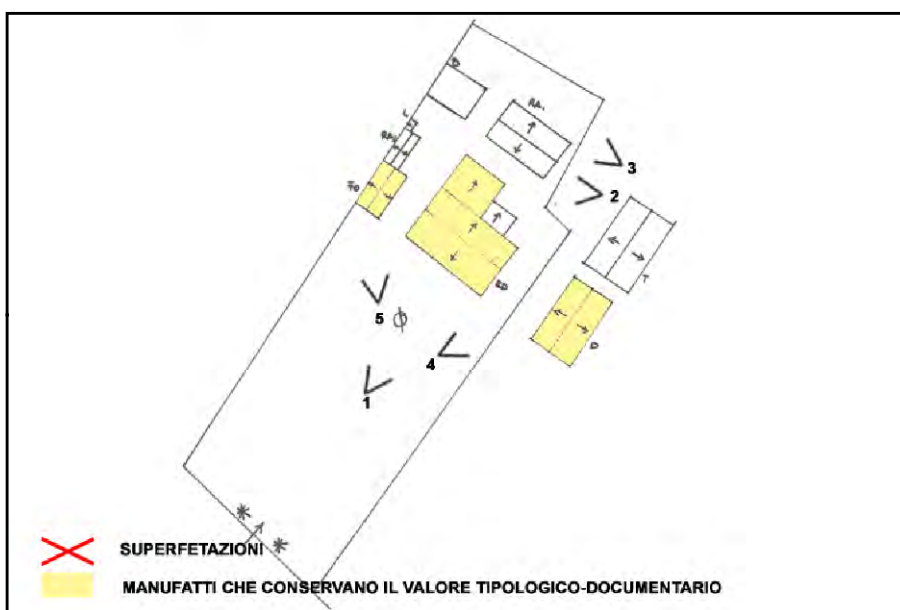
NOTE:



CATASTO 1928



INQUADRAMENTO



SCHEMA DI AGGREGAZIONE




FOTO SATELLITARE 2018 Scala 1:2000




FOTO SATELLITARE 2018 Scala 1:10000



FOTO 1



FOTO 4



FOTO 2



FOTO 5



FOTO 3



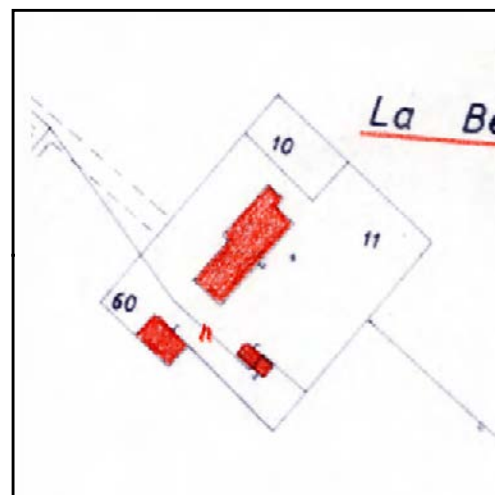


INDIRIZZO: VIA CAMPESTRE 2, S. ALBERTO

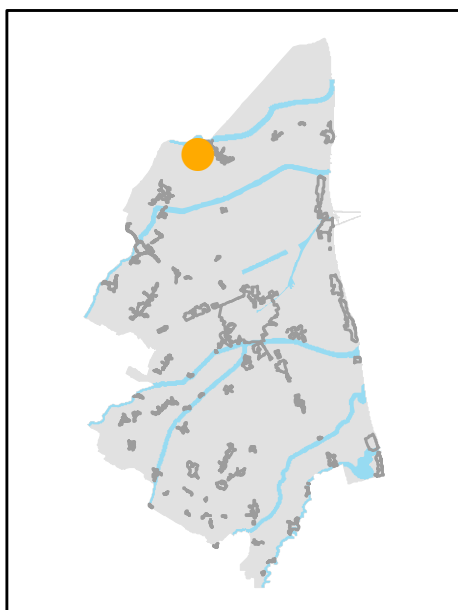
TOPONIMO: PODERE DI MEZZO

EDIFICI CON VALORE: EDIFICIO AD USO PROMISCUO -
RICOVERO PER ANIMALI - BUCA

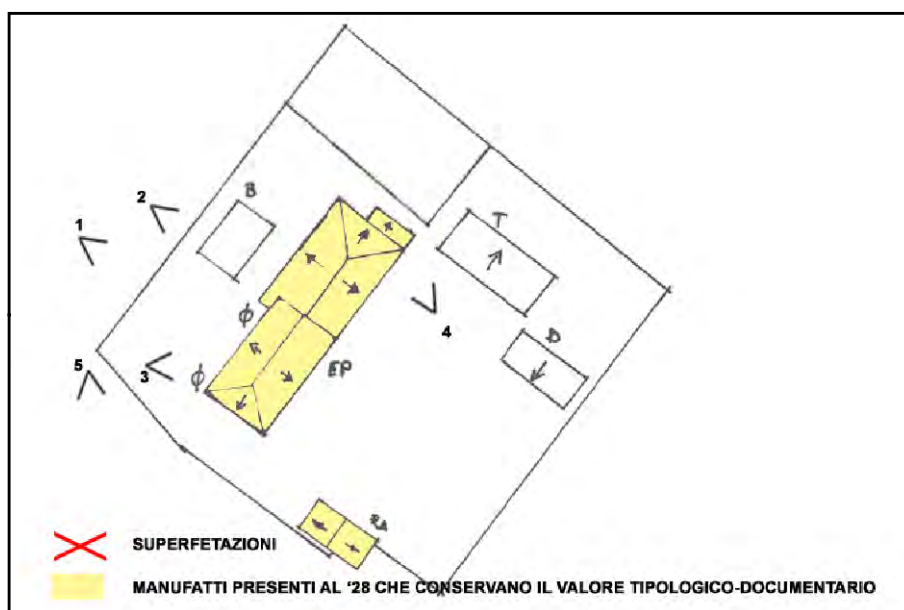
NOTE: Toponimo catastale: La Bezza. EDIFICIO PROMISCUO:
icona in ceramica sopra la porta d'ingresso. Gelosie, archi a sesto
acuto.



CATASTO 1928



INQUADRAMENTO



SCHEMA DI AGGREGAZIONE




FOTO SATELLITARE 2018 Scala 1:2000



FOTO SATELLITARE 2018 Scala 1:10000



FOTO 1



FOTO 4



FOTO 2



FOTO 5



FOTO 3





EDIFICI DI VALORE TIPOLOGICO-DOCUMENTARIO

Scheda N° 012.22

Ultimo Agg Sett 2023

INDIRIZZO: VIA CARRAIA GAMBALERTA, S. ALBERTO

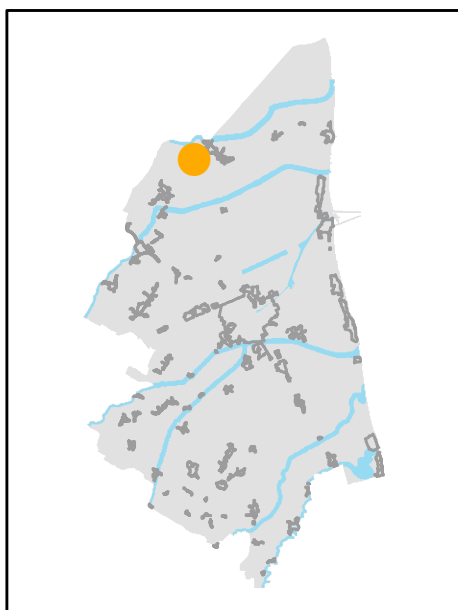
TOPONIMO: C. VEDA

EDIFICI CON VALORE: EDIFICIO AD USO PROMISCUO

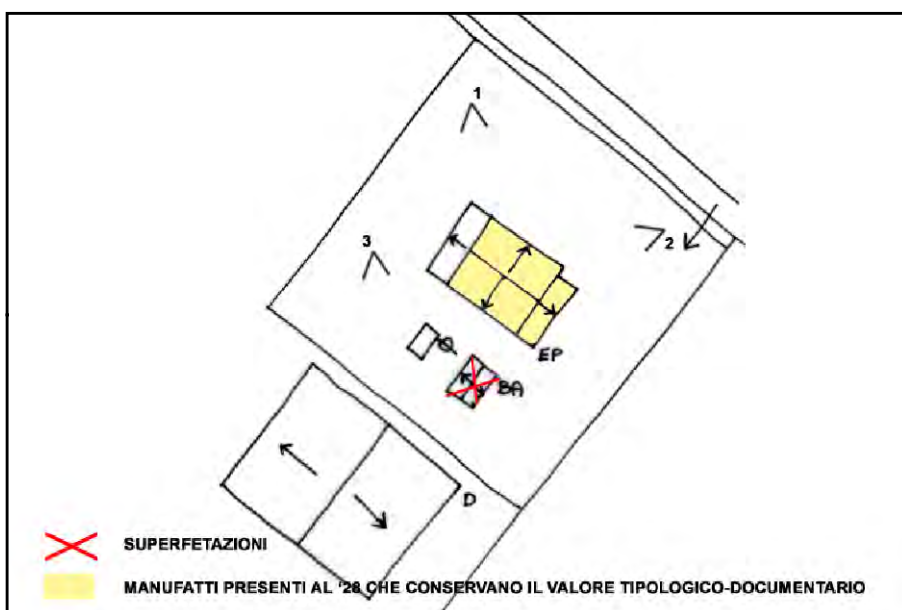
NOTE: Toponimo catastale: Podere Casa Nuova.



CATASTO 1928



INQUADRAMENTO



SCHEMA DI AGGREGAZIONE




FOTO SATELLITARE 2018 Scala 1:2000



FOTO SATELLITARE 2018 Scala 1:10000



FOTO 1



FOTO 4



FOTO 2

FOTO 5



FOTO 3



INDIRIZZO: VIA OLINDO GUERRINI 255, S. ALBERTO

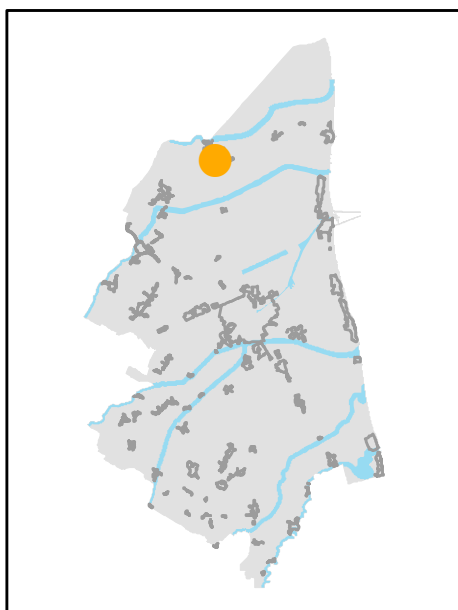
TOPONIMO: PALAZZO TOSCHI

EDIFICI CON VALORE: EDIFICIO AD USO PROMISCUO -
EDIFICIO PRINCIPALE - RICOVERO PER ANIMALI

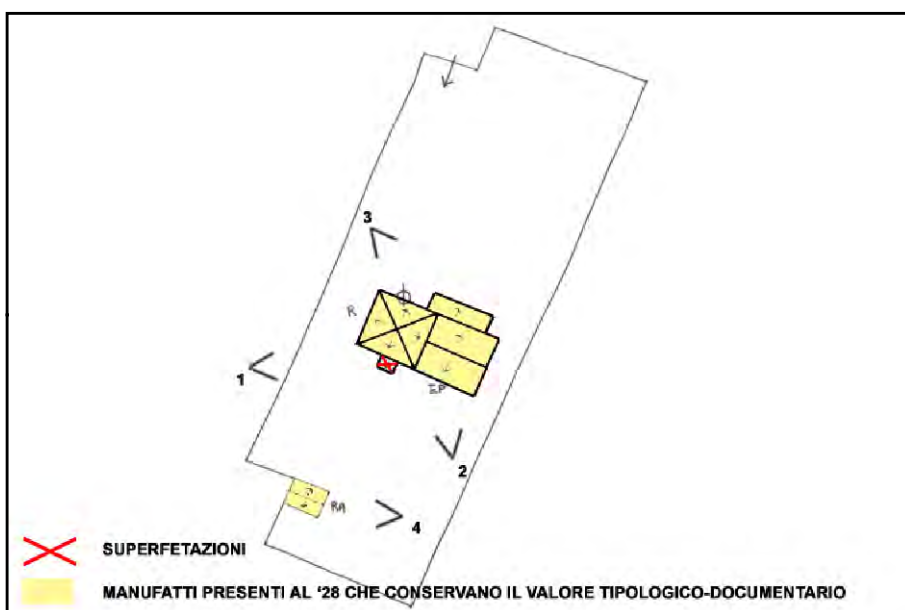
NOTE:



CATASTO 1928



INQUADRAMENTO



SCHEMA DI AGGREGAZIONE




FOTO SATELLITARE 2018 Scala 1:2000



FOTO SATELLITARE 2018 Scala 1:10000



FOTO 1



FOTO 4



FOTO 2



FOTO 5

FOTO 3



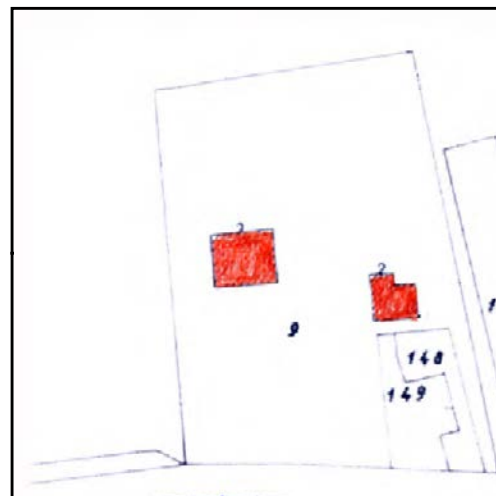


INDIRIZZO: VIA CAVEDONA 67, S. ALBERTO

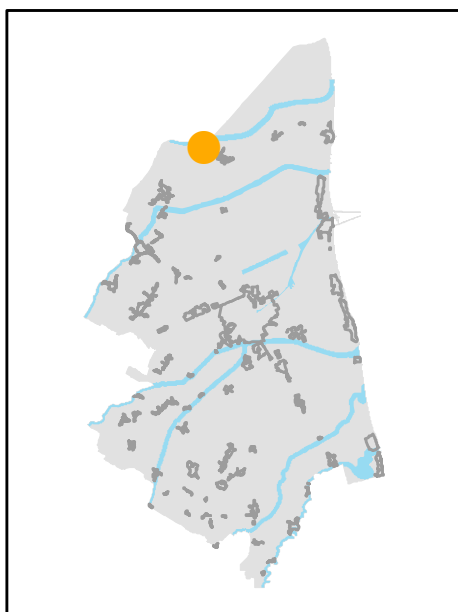
TOPONIMO: /

EDIFICI CON VALORE: EDIFICIO AD USO PROMISCUO -
DEPOSITO ATTREZZI E MACCHINE - FIENILE

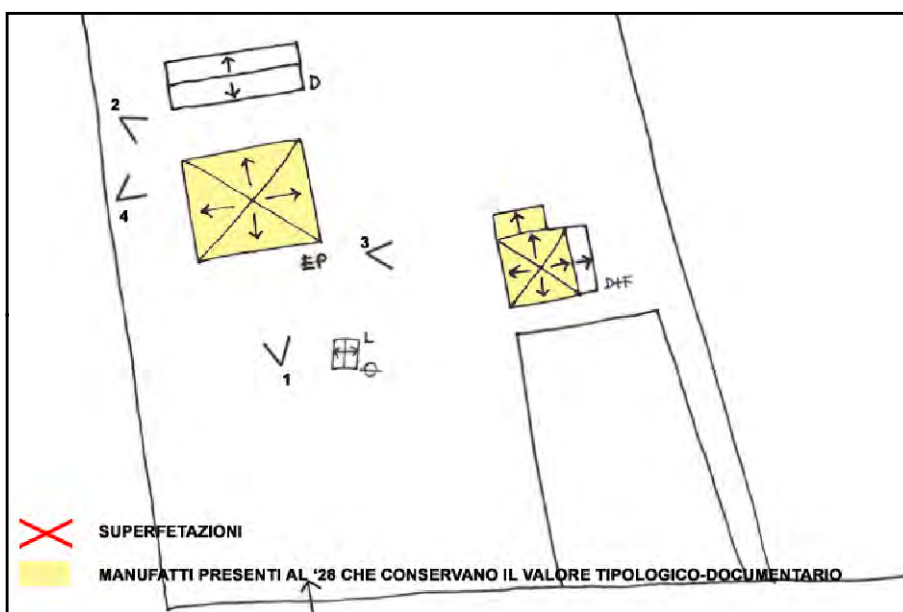
NOTE:



CATASTO 1928



INQUADRAMENTO



SCHEMA DI AGGREGAZIONE



FOTO SATELLITARE 2018 Scala 1:2000



FOTO SATELLITARE 2018 Scala 1:10000



FOTO 1



FOTO 4



FOTO 2



FOTO 5



FOTO 3




INDIRIZZO: VAI CHIESA 4, S. ALBERTO

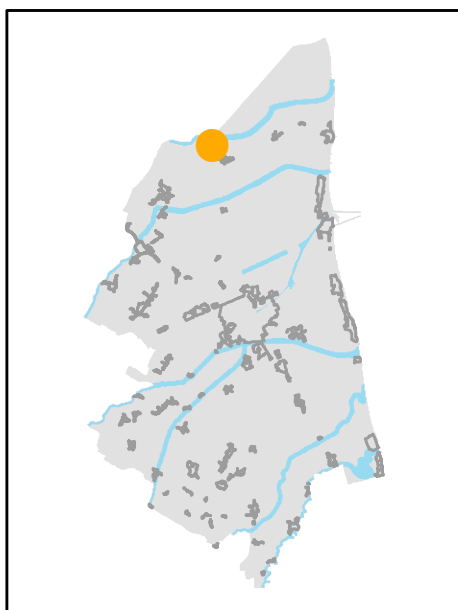
TOPONIMO: CARLONA

EDIFICI CON VALORE: EDIFICIO PRINCIPALE

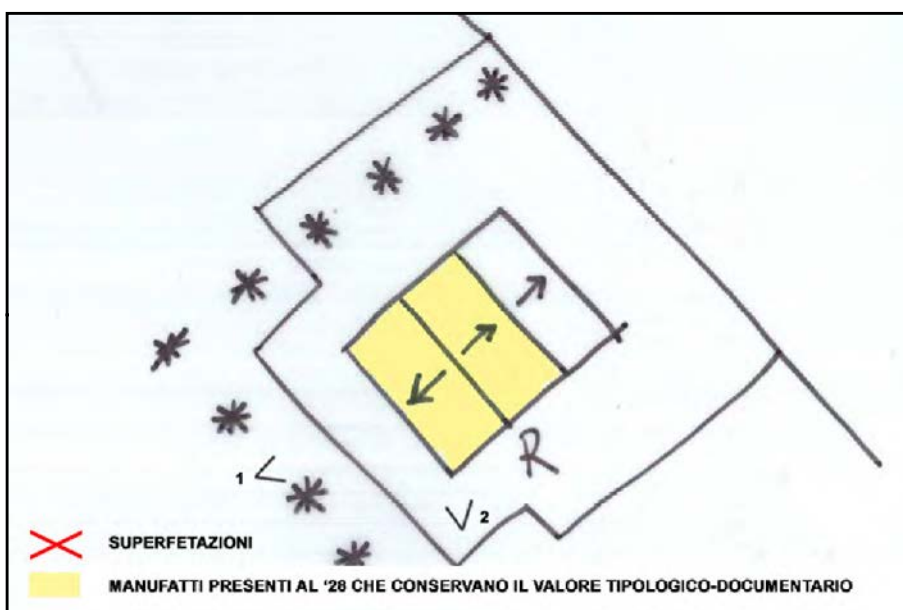
NOTE: Ristrutturata. Non è stato possibile aggiornare le foto.



CATASTO 1928



INQUADRAMENTO



SCHEMA DI AGGREGAZIONE



FOTO SATELLITARE 2018 Scala 1:2000



FOTO SATELLITARE 2018 Scala 1:10000



FOTO 1



FOTO 4



FOTO 2

FOTO 5

FOTO 3

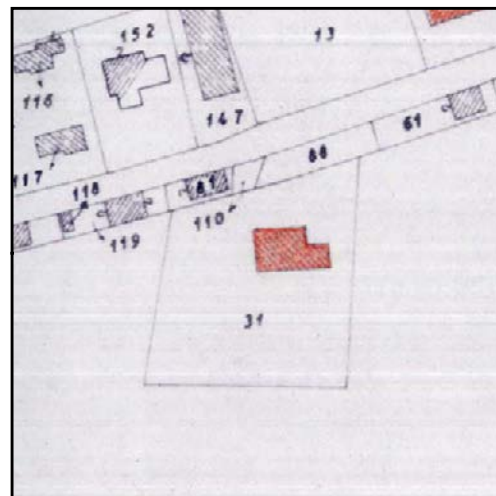


INDIRIZZO: VIA CAVEDONE 58, S. ALBERTO

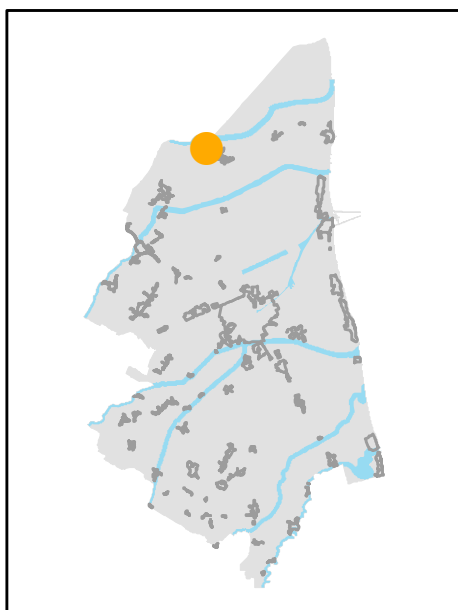
TOPONIMO: /

EDIFICI CON VALORE: EDIFICIO AD USO PROMISCUO

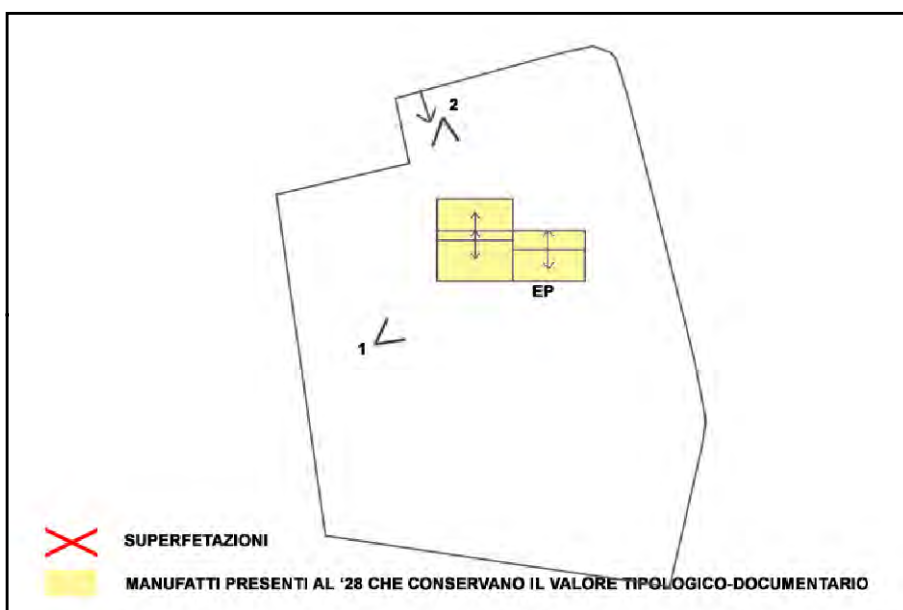
NOTE:



CATASTO 1928



INQUADRAMENTO



SCHEMA DI AGGREGAZIONE



FOTO SATELLITARE 2018 Scala 1:2000



FOTO SATELLITARE 2018 Scala 1:10000



FOTO 1



FOTO 4



FOTO 2

FOTO 5

FOTO 3



INDIRIZZO: VIA GATTOLO SUPERIORE 2-4, PONTE ZANZI

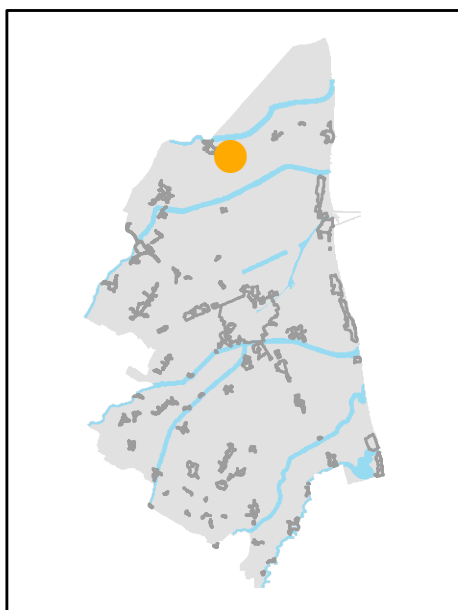
TOPONIMO: LA BISCERA

EDIFICI CON VALORE: EDIFICIO AD USO PROMISCUO - FORNO

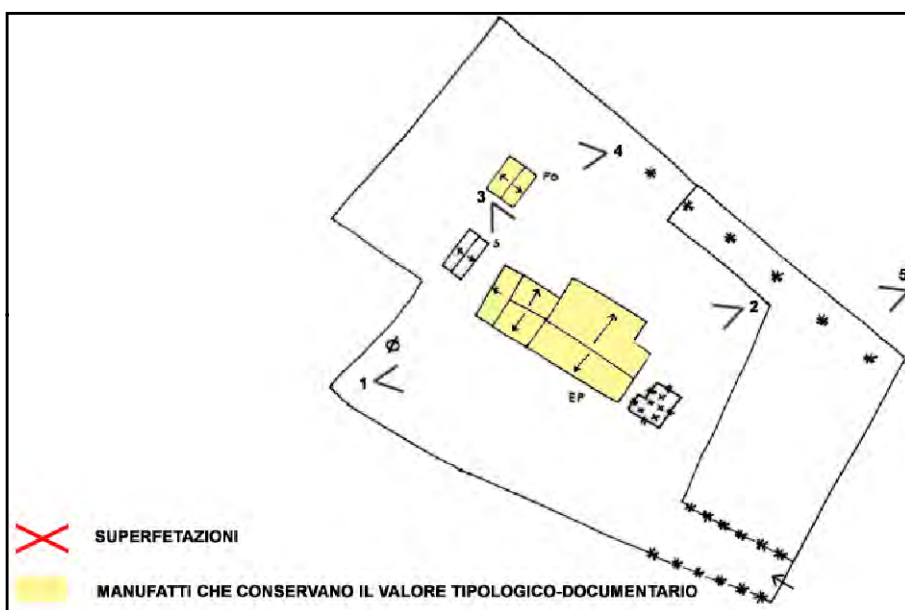
NOTE:



CATASTO 1928



INQUADRAMENTO



SCHEMA DI AGGREGAZIONE



FOTO SATELLITARE 2018 Scala 1:2000



FOTO SATELLITARE 2018 Scala 1:10000



FOTO 1



FOTO 4



FOTO 2



FOTO 5



FOTO 3





INDIRIZZO: VIA GATTOLO SUPERIORE 7, PONTE ZANZI

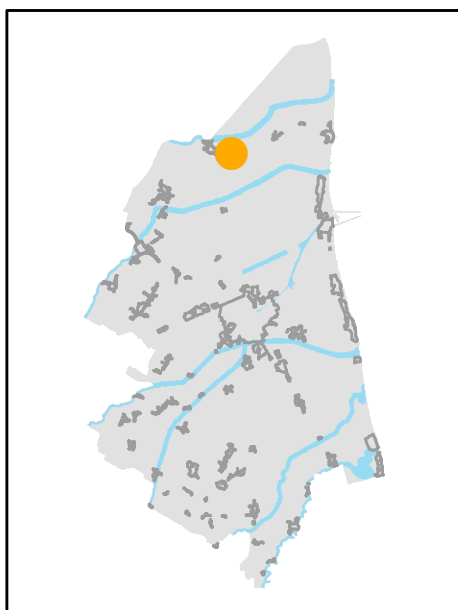
TOPONIMO: /

EDIFICI CON VALORE: EDIFICIO AD USO PROMISCUO -
DEPOSITO ATTREZZI E MACCHINE

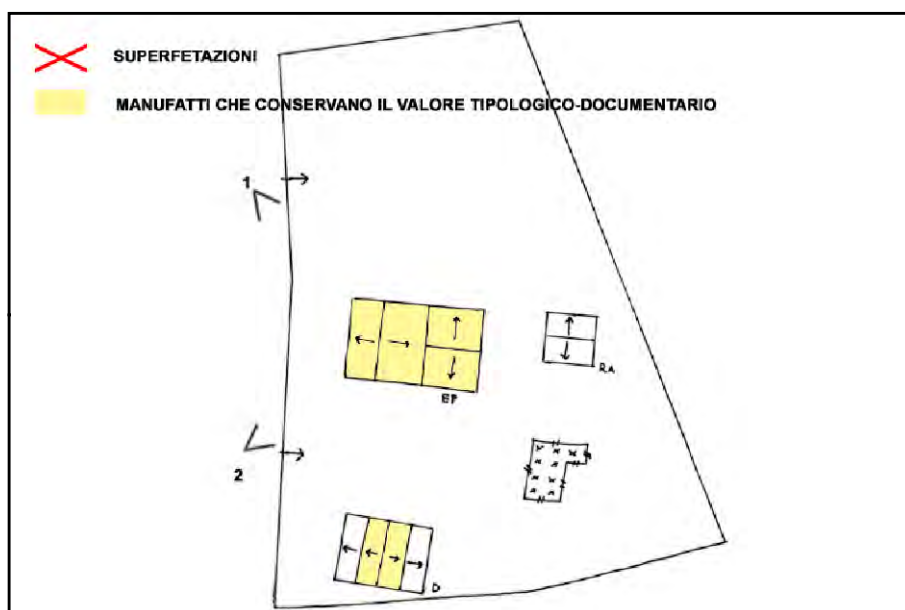
NOTE: Ristrutturata



CATASTO 1928



INQUADRAMENTO



SCHEMA DI AGGREGAZIONE



FOTO SATELLITARE 2018 Scala 1:2000



FOTO SATELLITARE 2018 Scala 1:10000



FOTO 1



FOTO 4

FOTO 2



FOTO 5

FOTO 3

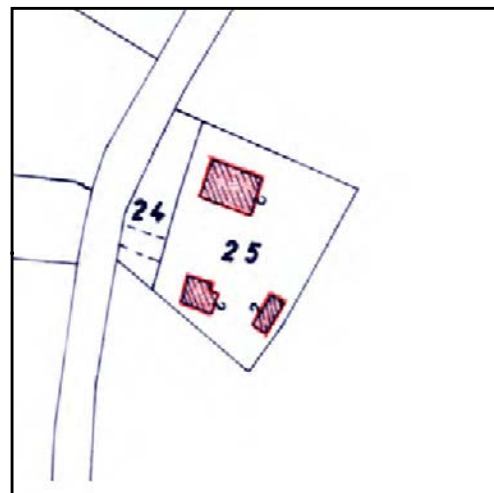


INDIRIZZO: VIA GATTOLO SUPERIORE 13, PONTE ZANZI

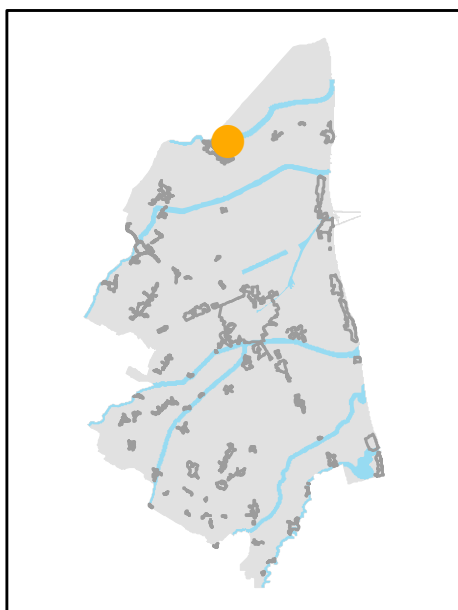
TOPONIMO: /

EDIFICI CON VALORE: EDIFICIO AD USO PROMISCUO -
RICOVERO PER ANIMALI - DEPOSITO ATTREZZI E MACCHINE

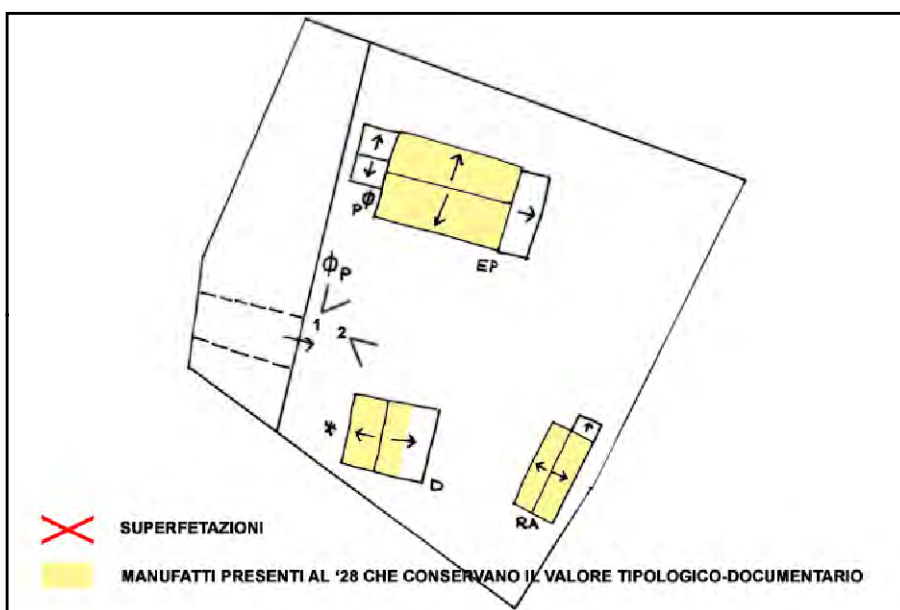
NOTE:



CATASTO 1928



INQUADRAMENTO



SCHEMA DI AGGREGAZIONE




FOTO SATELLITARE 2018 Scala 1:2000



FOTO SATELLITARE 2018 Scala 1:10000



FOTO 1



FOTO 4

FOTO 2



FOTO 5

FOTO 3

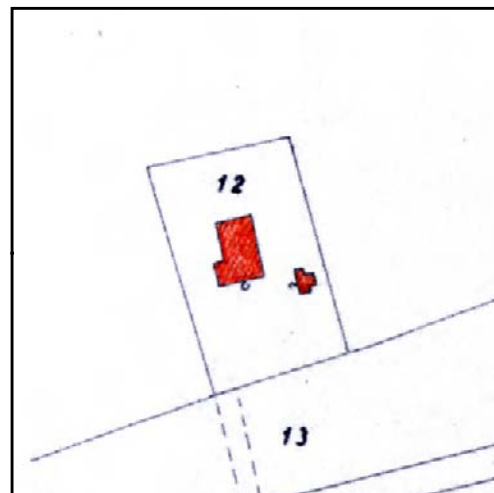


INDIRIZZO: VIA MANDRIOLE 35, PONTE ZANZI

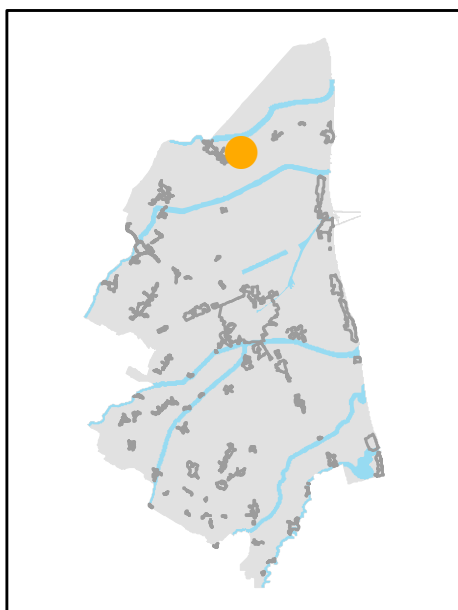
TOPONIMO: /

EDIFICI CON VALORE: EDIFICIO AD USO PROMISCUO - FORNO

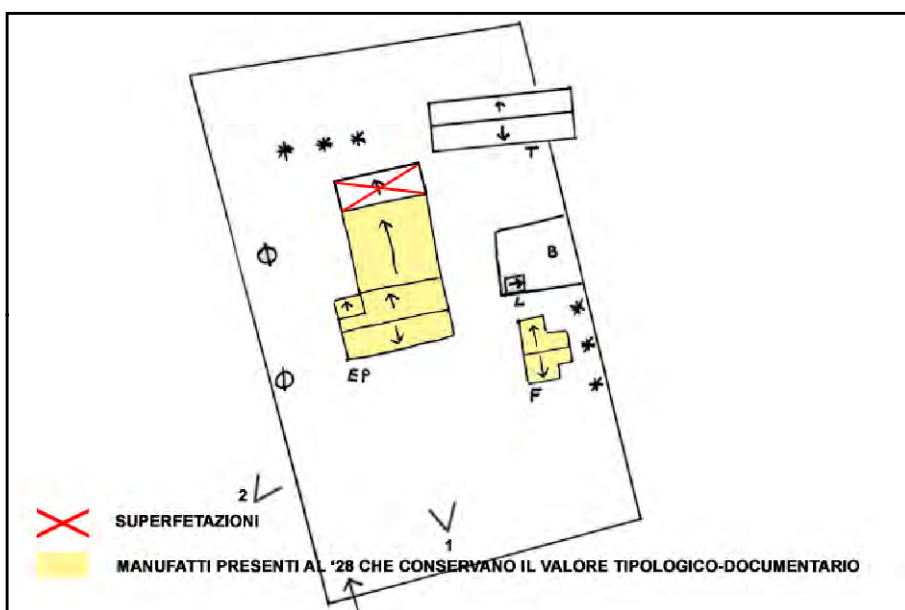
NOTE: Ristrutturata



CATASTO 1928



INQUADRAMENTO



SCHEMA DI AGGREGAZIONE



FOTO SATELLITARE 2018 Scala 1:2000



FOTO SATELLITARE 2018 Scala 1:10000



FOTO 1



FOTO 4

FOTO 2



FOTO 5

FOTO 3

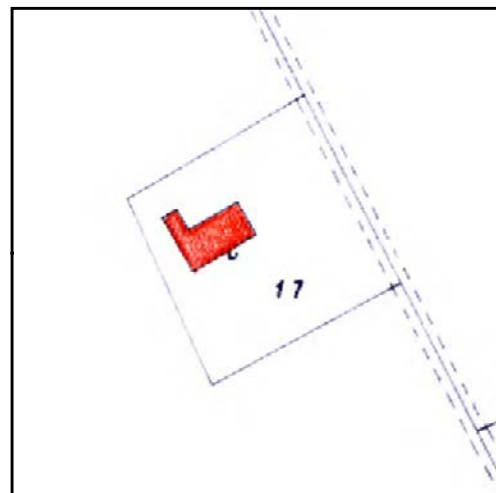


INDIRIZZO: VIA MANDRIOLE 54, PONTE ZANZI

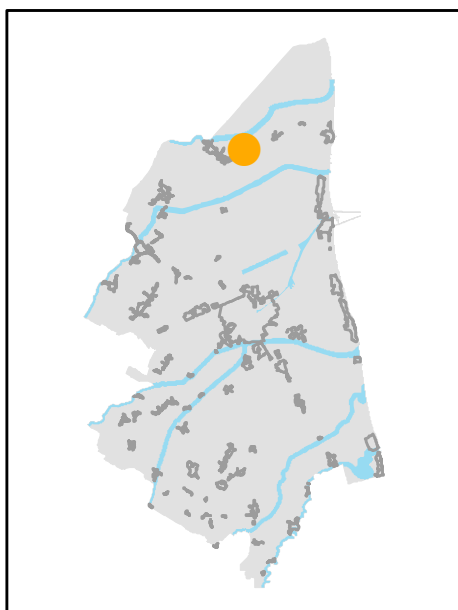
TOPONIMO: /

EDIFICI CON VALORE: EDIFICIO AD USO PROMISCUO

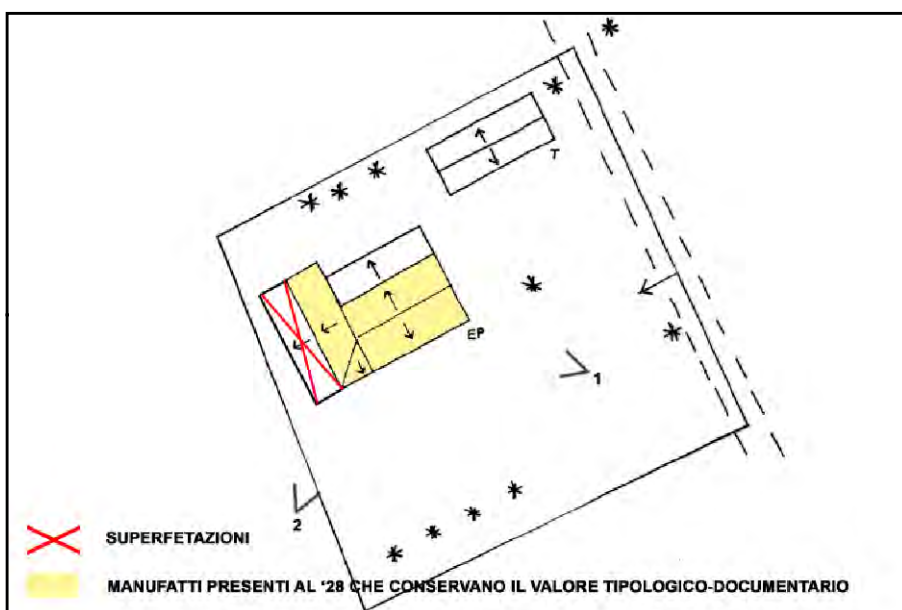
NOTE:



CATASTO 1928



INQUADRAMENTO



SCHEMA DI AGGREGAZIONE




FOTO SATELLITARE 2018 Scala 1:2000



FOTO SATELLITARE 2018 Scala 1:10000



FOTO 1



FOTO 4



FOTO 2

FOTO 5



FOTO 3

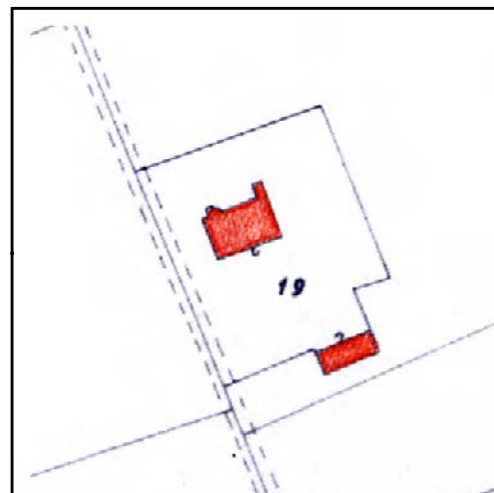


INDIRIZZO: VIA MANDRIOLE 56, PONTE ZANZI

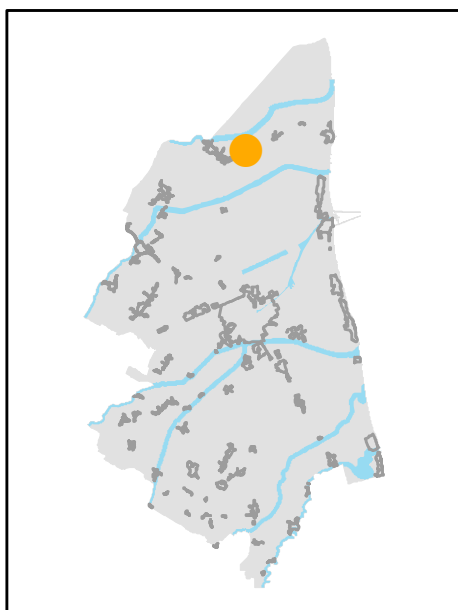
TOPONIMO: LA FORNACE

EDIFICI CON VALORE: EDIFICIO AD USO PROMISCUO - FORNO

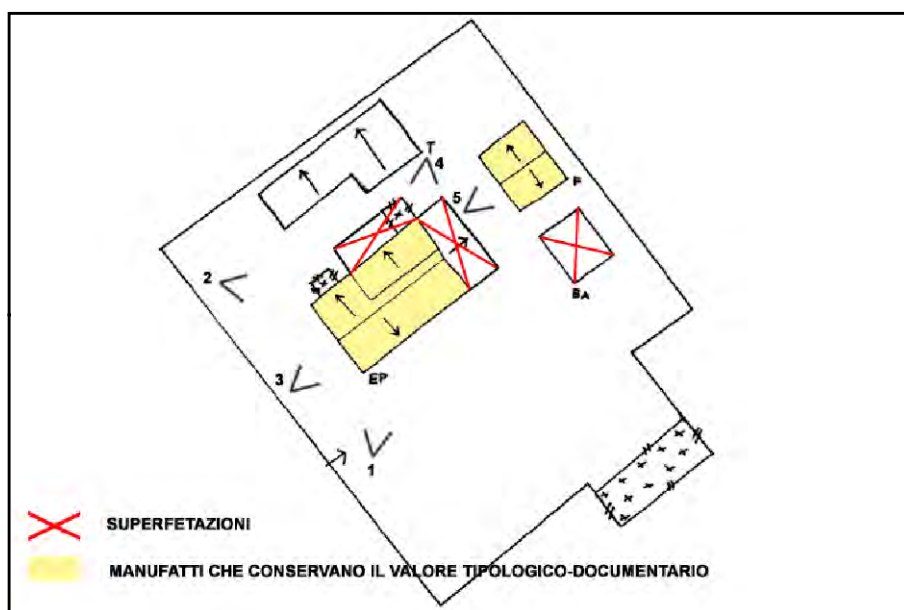
NOTE:



CATASTO 1928



INQUADRAMENTO



SCHEMA DI AGGREGAZIONE



FOTO SATELLITARE 2018 Scala 1:2000




FOTO SATELLITARE 2018 Scala 1:10000



FOTO 1



FOTO 4



FOTO 2



FOTO 5



FOTO 3



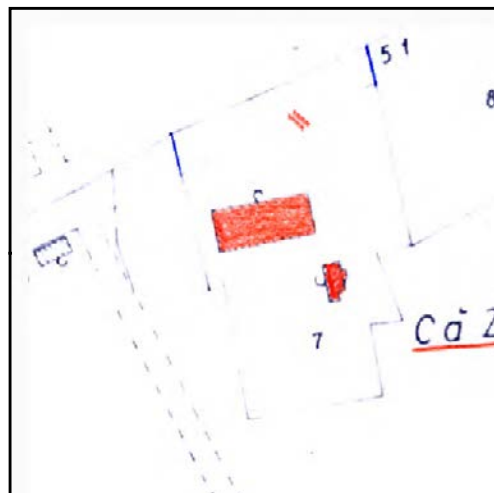


INDIRIZZO: VIA FAGGIOLI 2, PONTE ZANZI

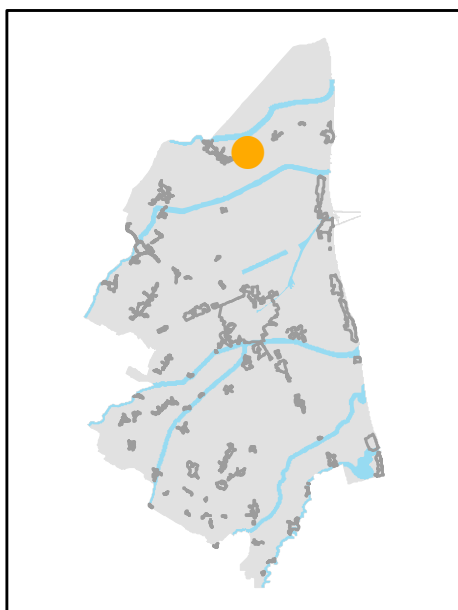
TOPONIMO: CA' ZANZI

EDIFICI CON VALORE: EDIFICIO AD USO PROMISCUO - POZZO

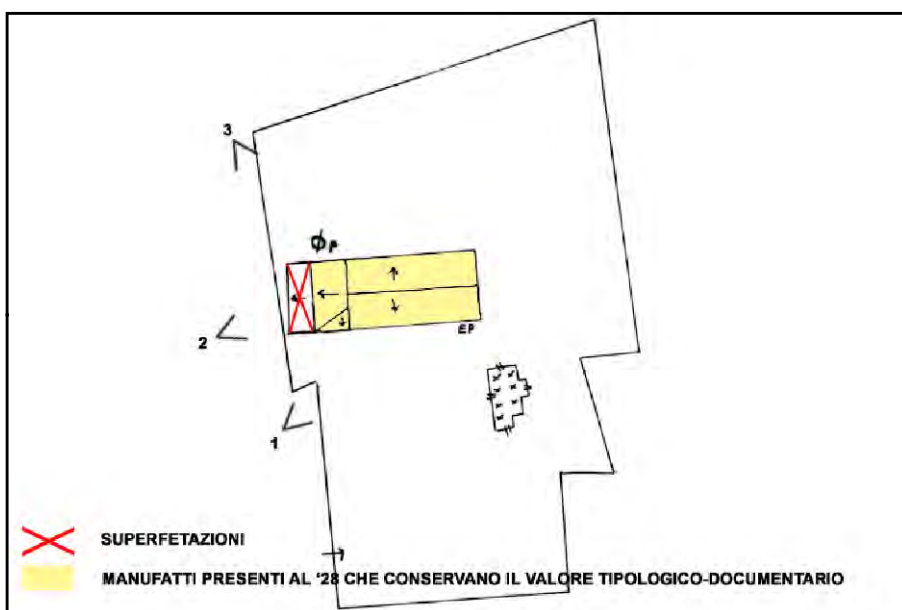
NOTE:



CATASTO 1928



INQUADRAMENTO



SCHEMA DI AGGREGAZIONE



FOTO SATELLITARE 2018 Scala 1:2000




FOTO SATELLITARE 2018 Scala 1:10000



FOTO 1



FOTO 4



FOTO 2

FOTO 5



FOTO 3

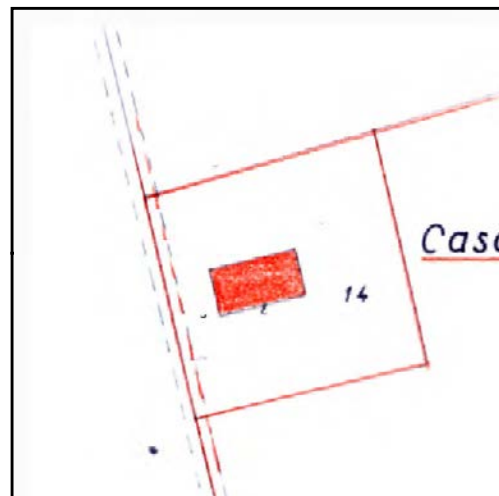


INDIRIZZO: VIA FABBRI 4, PONTE ZANZI

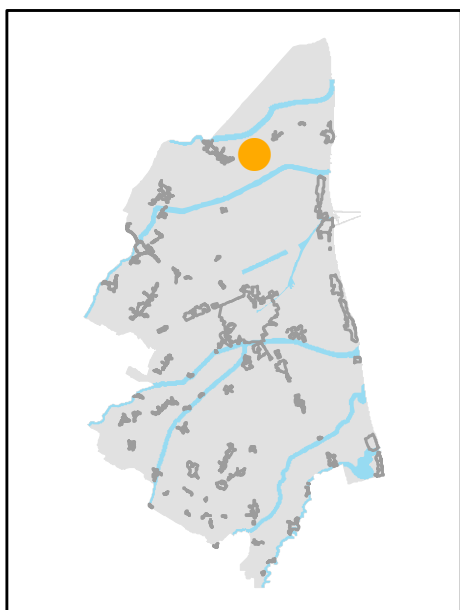
TOPONIMO: CASA NUOVA

EDIFICI CON VALORE: EDIFICIO AD USO PROMISCUO

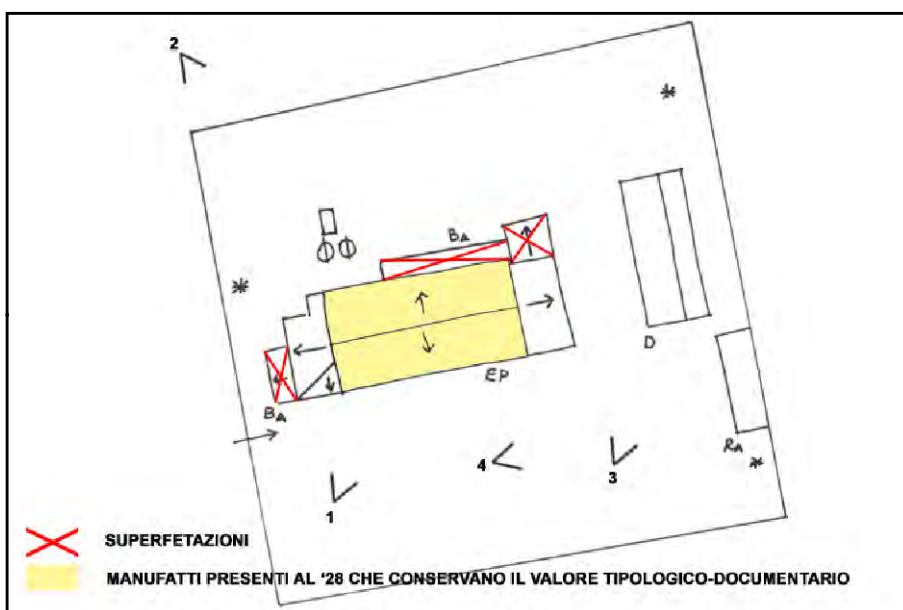
NOTE:



CATASTO 1928



INQUADRAMENTO



SCHEMA DI AGGREGAZIONE



FOTO SATELLITARE 2018 Scala 1:2000




FOTO SATELLITARE 2018 Scala 1:10000



FOTO 1



FOTO 4



FOTO 2



FOTO 5



FOTO 3

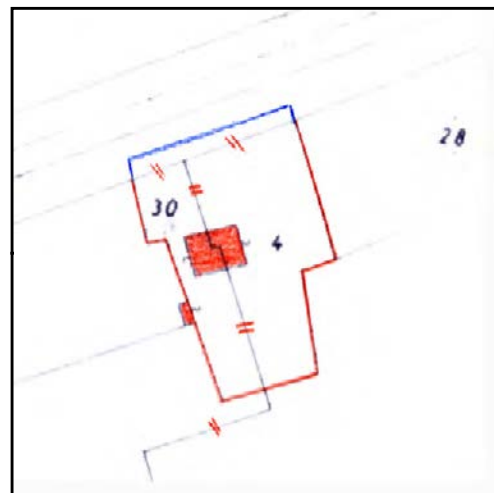


INDIRIZZO: VIA ALFREDO POGGI 1-3, PONTE ZANZI

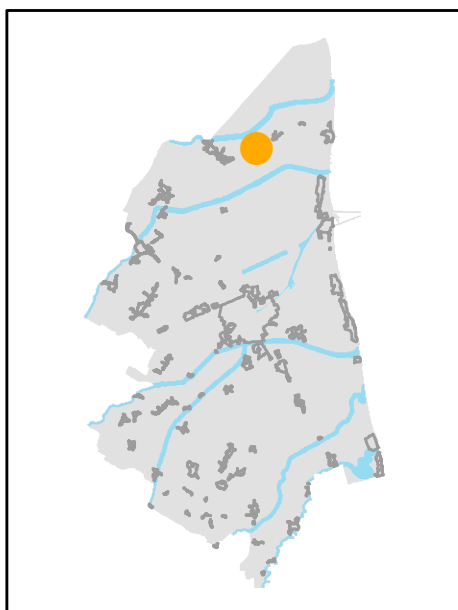
TOPONIMO: CASA FABBRI

EDIFICI CON VALORE: EDIFICIO AD USO PROMISCUO

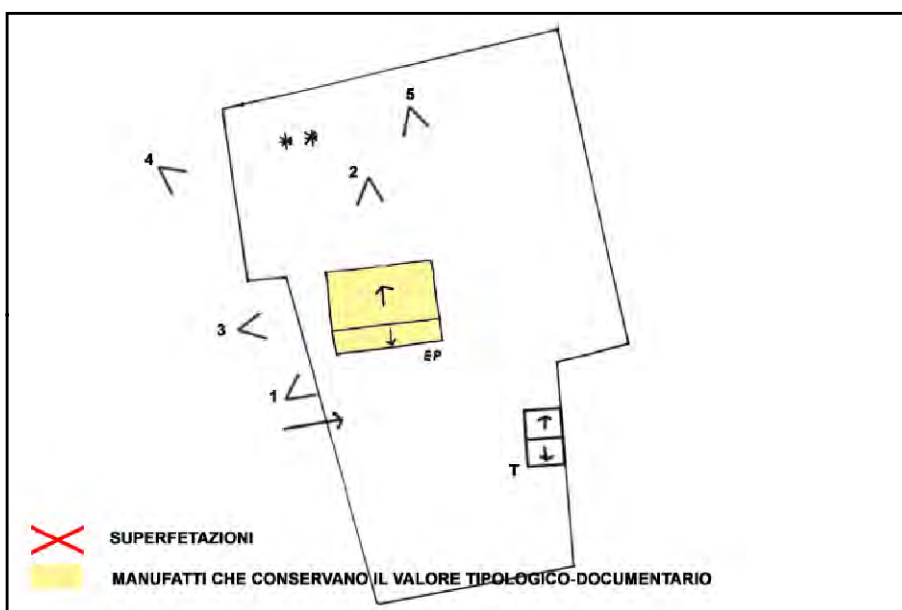
NOTE: Ristrutturata



CATASTO 1928



INQUADRAMENTO



SCHEMA DI AGGREGAZIONE



FOTO SATELLITARE 2018 Scala 1:2000




FOTO SATELLITARE 2018 Scala 1:10000



FOTO 1



FOTO 4



FOTO 2



FOTO 5



FOTO 3



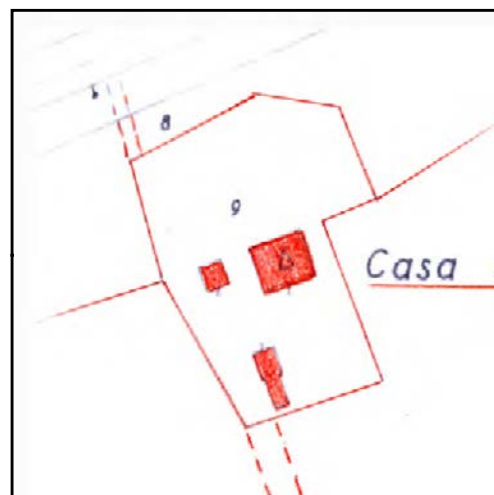


INDIRIZZO: VIA POGGI 5, PONTE ZANZI

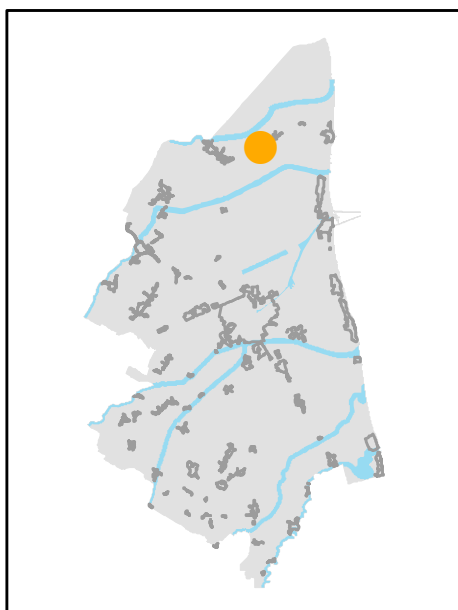
TOPONIMO: CASA RICCI

EDIFICI CON VALORE: EDIFICIO AD USO PROMISCUO -
RICOVERO PER ANIMALI

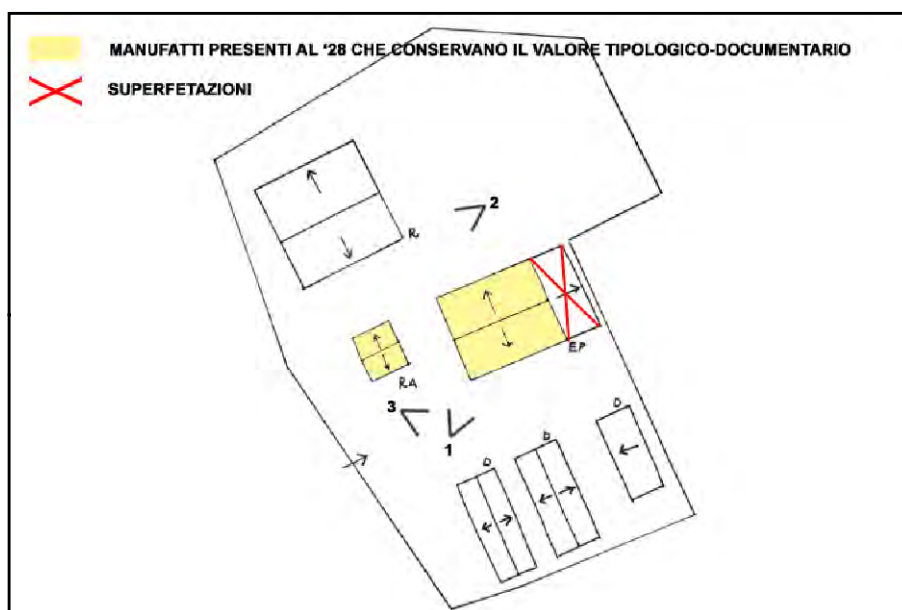
NOTE: Declassato da valutazioni ufficio.



CATASTO 1928



INQUADRAMENTO



SCHEMA DI AGGREGAZIONE




FOTO SATELLITARE 2018 Scala 1:2000



FOTO SATELLITARE 2018 Scala 1:10000



FOTO 1



FOTO 4

FOTO 2



FOTO 5

FOTO 3



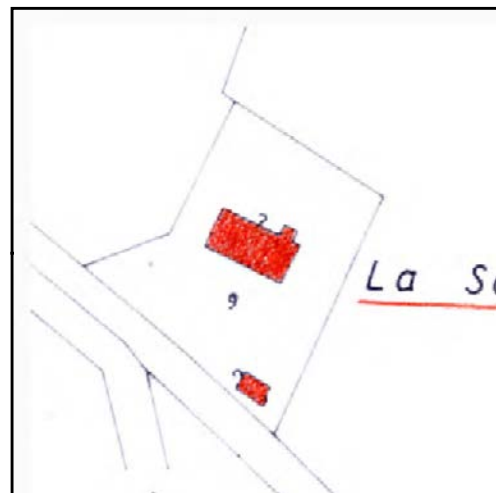


INDIRIZZO: VIA GATTOLO SUPERIORE, 38/A, PONTE ZANZI

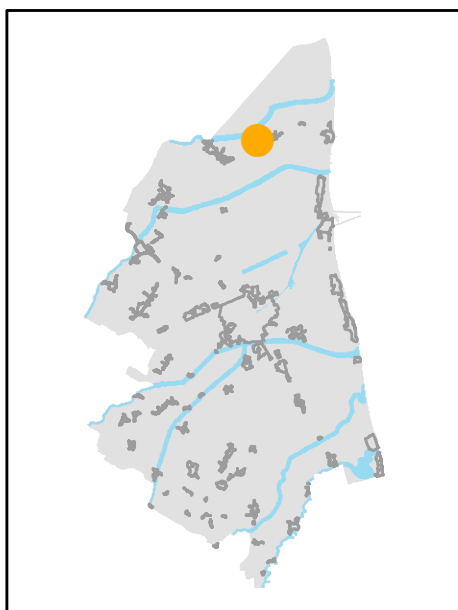
TOPONIMO: LA SCAPPA

EDIFICI CON VALORE: EDIFICIO AD USO PROMISCUO -
RICOVERO PER ANIMALI

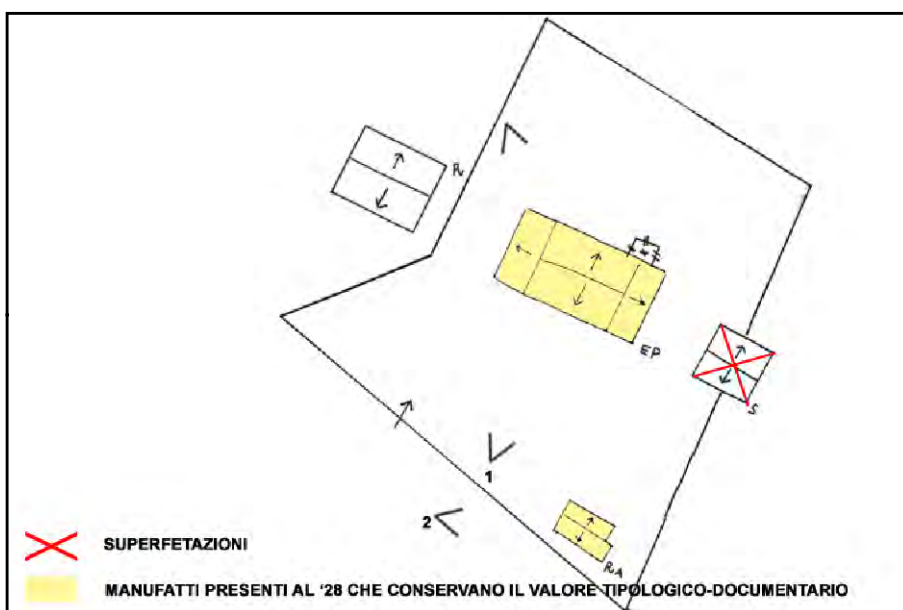
NOTE: Riconoscimento valore tipologico tramite pratica ufficio.
Declassato da scheda.



CATASTO 1928



INQUADRAMENTO



SCHEMA DI AGGREGAZIONE



FOTO SATELLITARE 2018 Scala 1:2000



FOTO SATELLITARE 2018 Scala 1:10000



FOTO 1



FOTO 4

FOTO 2



FOTO 5

FOTO 3



INDIRIZZO: VIA GATTOLO SUPERIORE 24, PONTE ZANZI

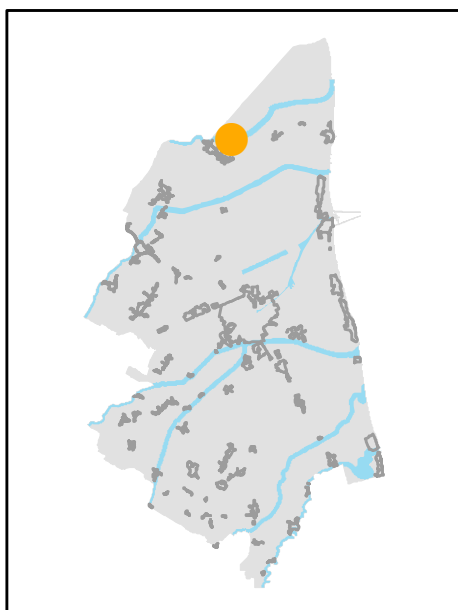
TOPONIMO: PODERE CARNEVALI

EDIFICI CON VALORE: EDIFICIO AD USO PROMISCUO

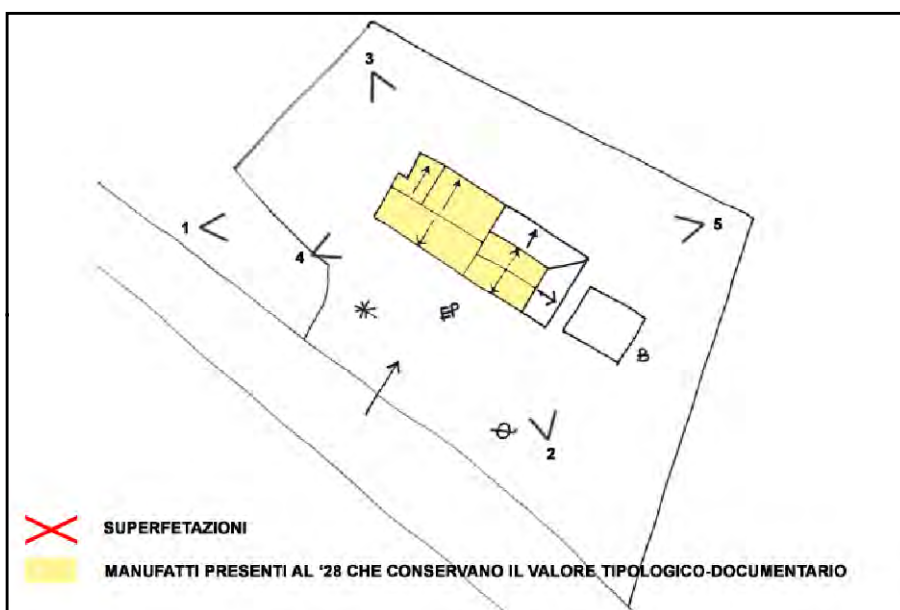
NOTE:



CATASTO 1928



INQUADRAMENTO



SCHEMA DI AGGREGAZIONE



FOTO SATELLITARE 2018 Scala 1:2000



FOTO SATELLITARE 2018 Scala 1:10000



FOTO 1



FOTO 4



FOTO 2



FOTO 5



FOTO 3



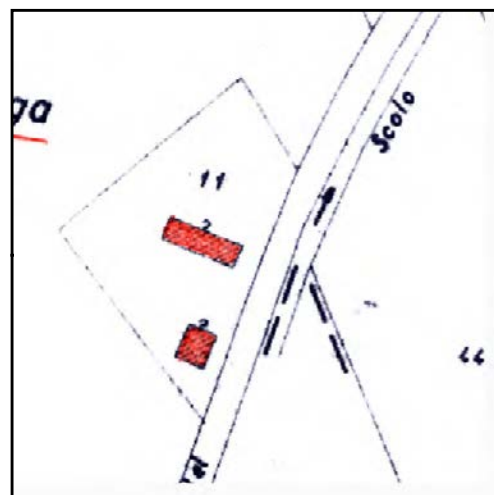


INDIRIZZO: VIA GATTOLO SUPERIORE 30, PONTE ZANZI

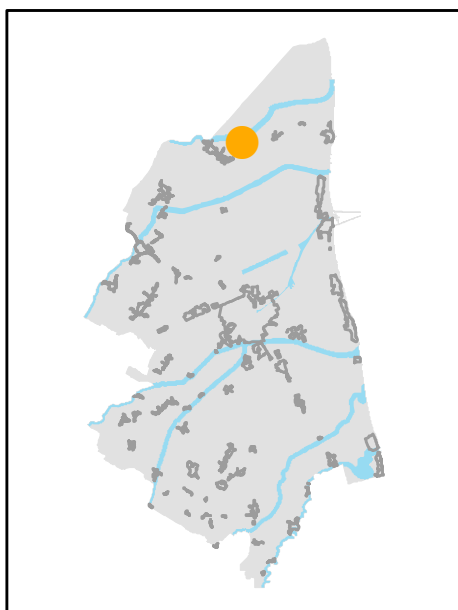
TOPONIMO: LA STRELGA

EDIFICI CON VALORE: EDIFICIO AD USO PROMISCUO

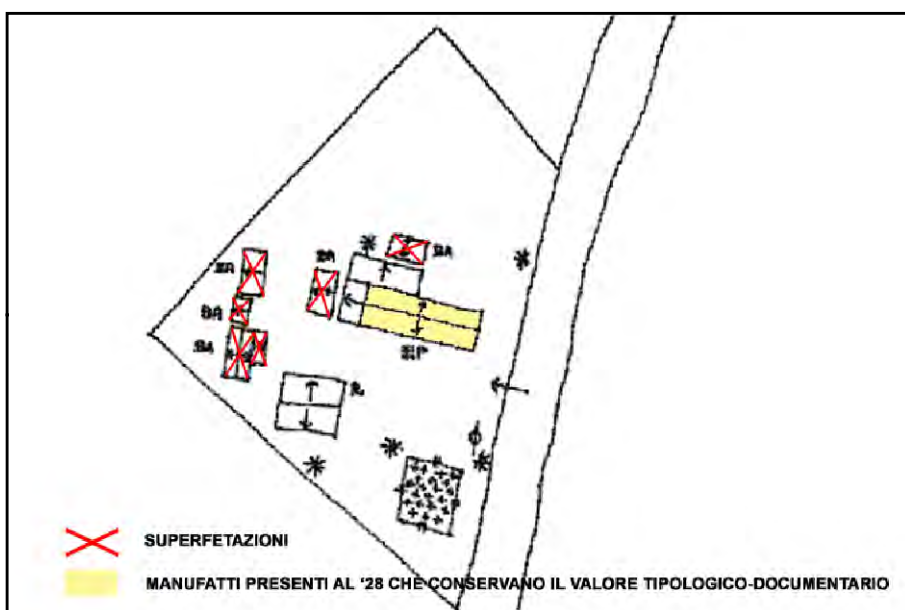
NOTE: Declassato da valutazioni ufficio.



CATASTO 1928



INQUADRAMENTO



SCHEMA DI AGGREGAZIONE




FOTO SATELLITARE 2018 Scala 1:2000




FOTO SATELLITARE 2018 Scala 1:10000



FOTO 1



FOTO 4



FOTO 2



FOTO 5



FOTO 3



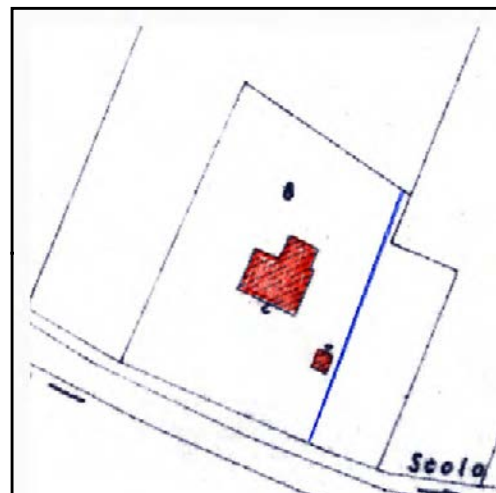


INDIRIZZO: VIA GATTOLO SUPERIORE 26, PONTE ZANZI

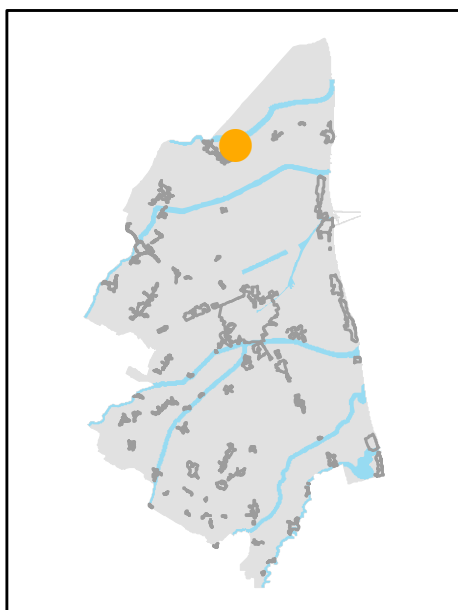
TOPONIMO: C. BIANCOL

EDIFICI CON VALORE: EDIFICIO AD USO PROMISCUO -
DEPOSITO ATTREZZI E MACCHINE

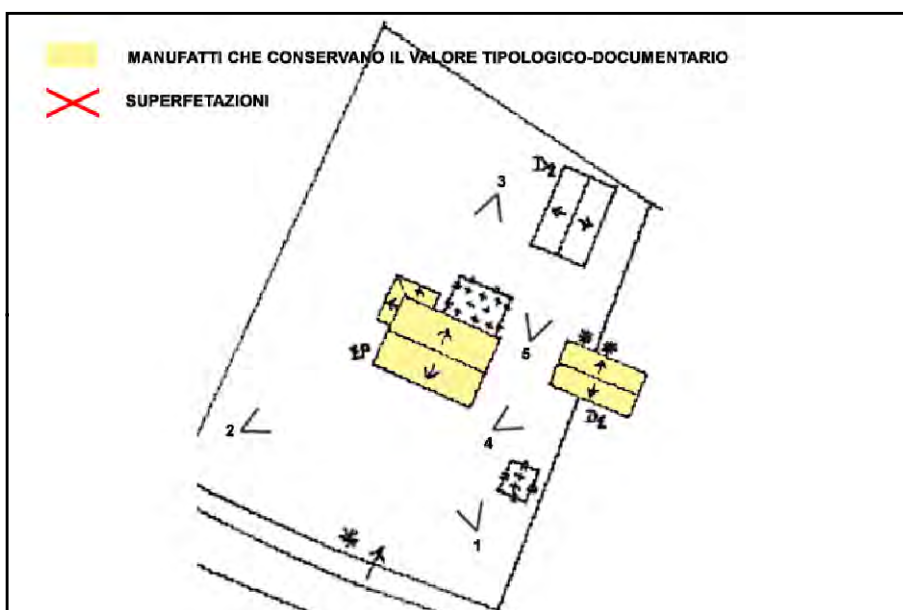
NOTE:



CATASTO 1928



INQUADRAMENTO



SCHEMA DI AGGREGAZIONE



FOTO SATELLITARE 2018 Scala 1:2000




FOTO SATELLITARE 2018 Scala 1:10000



FOTO 1



FOTO 4



FOTO 2



FOTO 5



FOTO 3



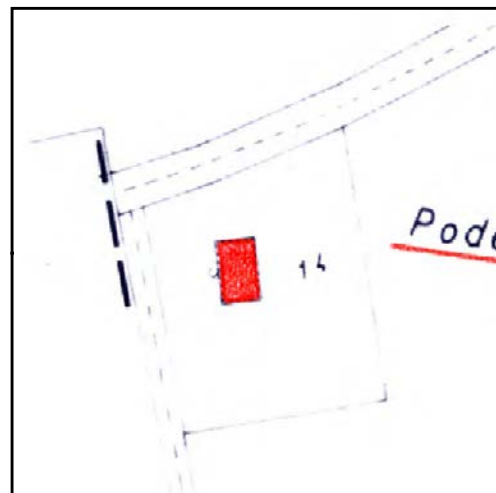


INDIRIZZO: VIA ALFREDO POGGI, VALLE FOSCHINA

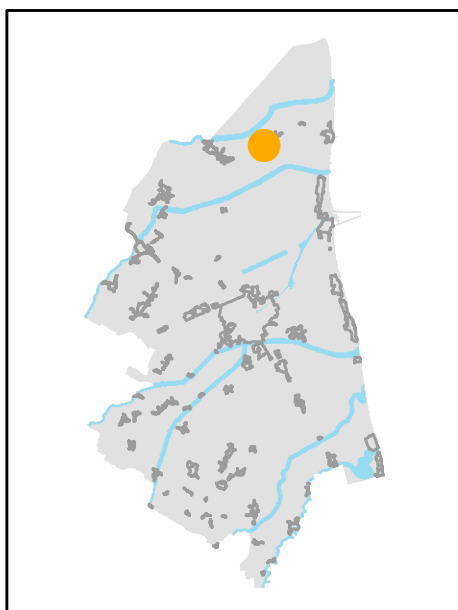
TOPONIMO: PODERE CHIAVICA

EDIFICI CON VALORE: EDIFICIO PRINCIPALE - DEPOSITO
ATTREZZI E MACCHINE

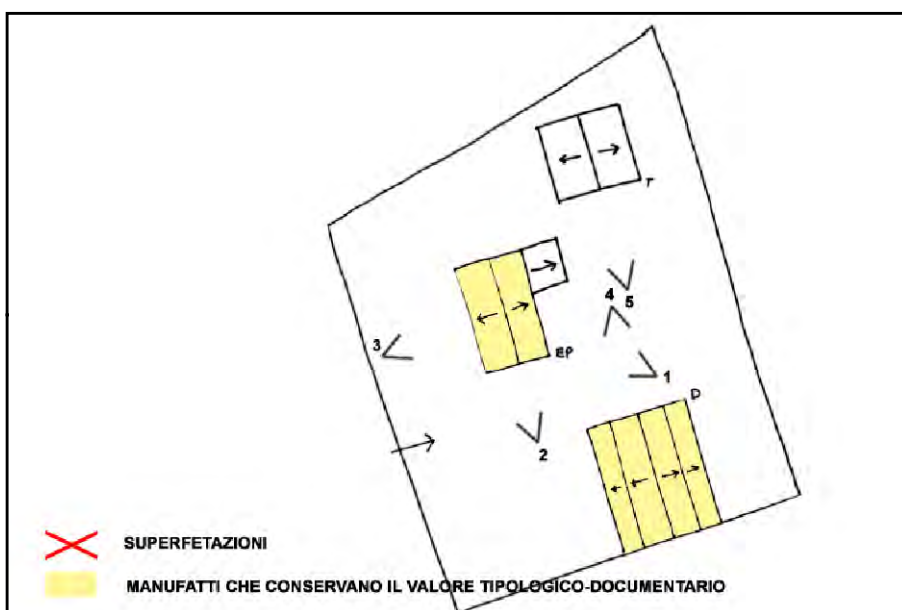
NOTE:



CATASTO 1928



INQUADRAMENTO



SCHEMA DI AGGREGAZIONE



FOTO SATELLITARE 2018 Scala 1:2000




FOTO SATELLITARE 2018 Scala 1:10000



FOTO 1



FOTO 4

FOTO 2



FOTO 5



FOTO 3



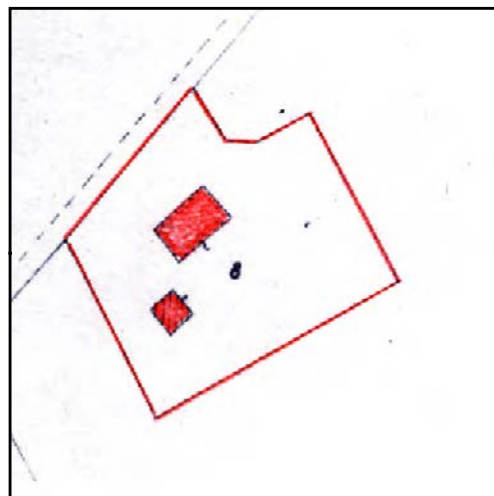


INDIRIZZO: VIA FIUME 7, SAVARNA-GRATTACOPPA-CONV.

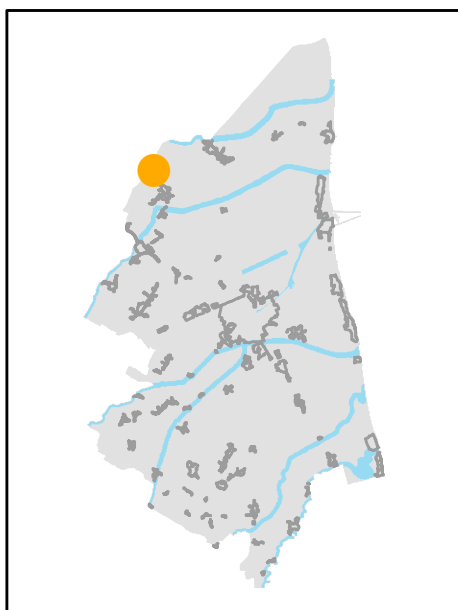
TOPONIMO: /

EDIFICI CON VALORE: EDIFICIO AD USO PROMISCUO

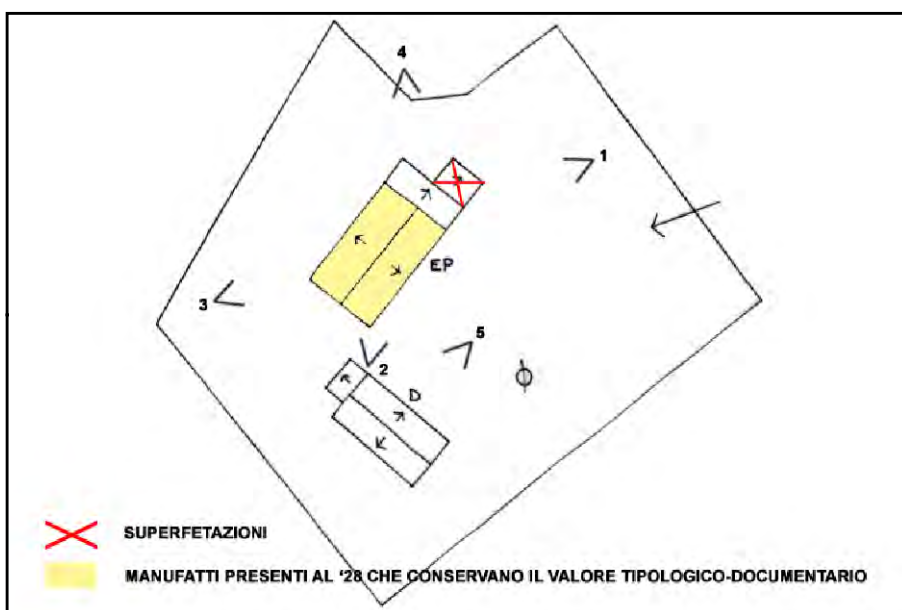
NOTE:



CATASTO 1928



INQUADRAMENTO



SCHEMA DI AGGREGAZIONE



FOTO SATELLITARE 2018 Scala 1:2000




FOTO SATELLITARE 2018 Scala 1:10000



FOTO 1



FOTO 4



FOTO 2



FOTO 5



FOTO 3



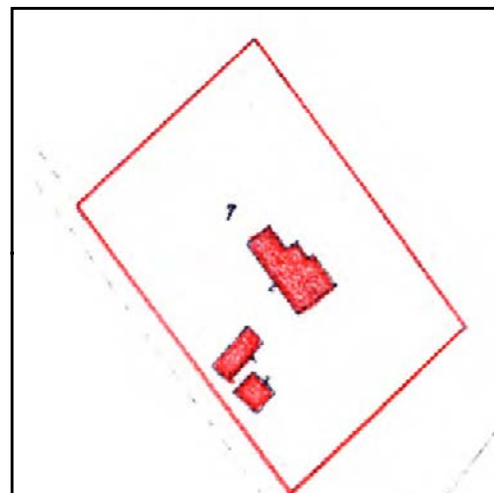


INDIRIZZO: VIA BARONIA 3, SAVARNA-GRATTACOPPA-CONV.

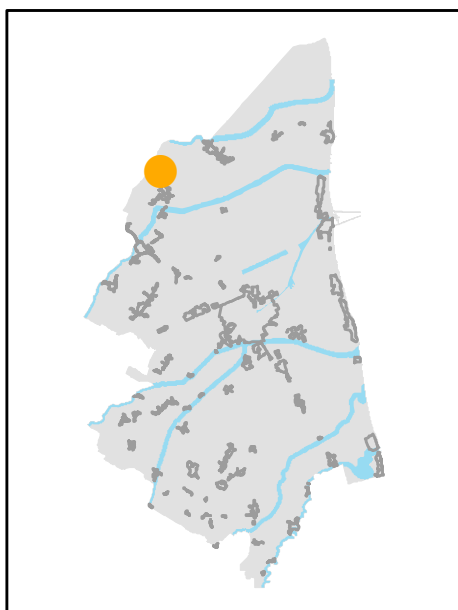
TOPONIMO: /

EDIFICI CON VALORE: EDIFICIO AD USO PROMISCUO -
DEPOSITO ATTREZZI E MACCHINE - RICOVERO PER ANIMALI -
FORNO

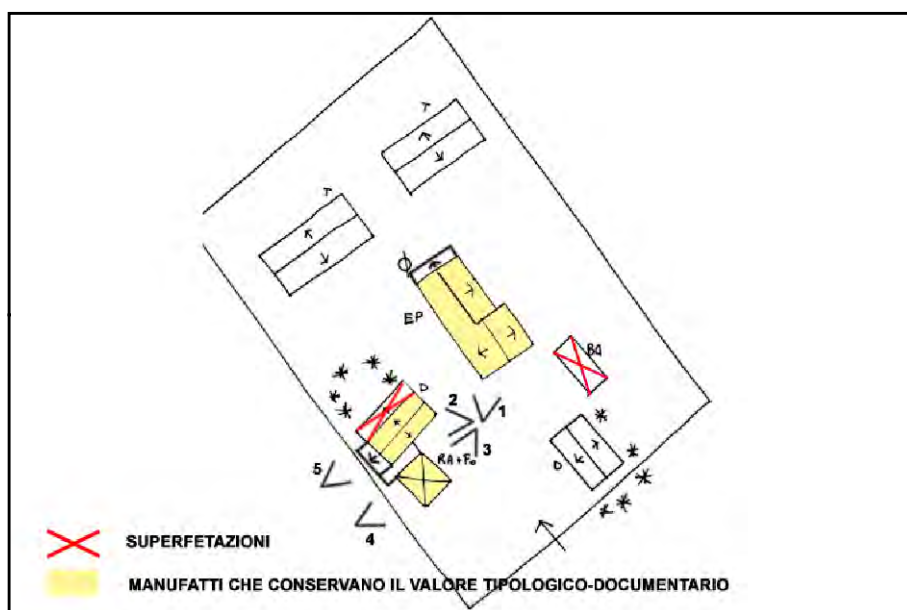
NOTE: Ristrutturata. Non è stato possibile aggiornare le foto.



CATASTO 1928



INQUADRAMENTO



SCHEMA DI AGGREGAZIONE




FOTO SATELLITARE 2018 Scala 1:2000




FOTO SATELLITARE 2018 Scala 1:10000



FOTO 1



FOTO 4



FOTO 2



FOTO 5



FOTO 3



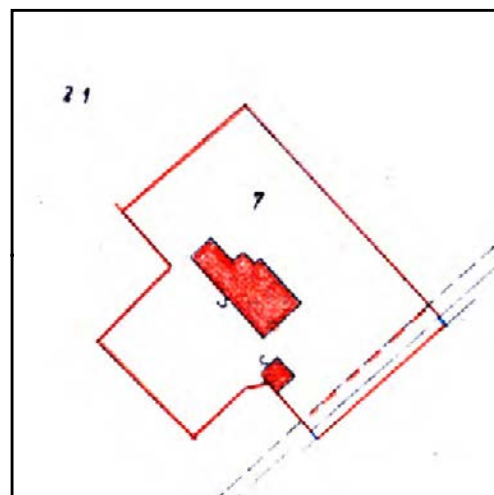


INDIRIZZO: VIA DEL TRIDENTE 2, SAVARNA-GRATTACOPPA-CONV.

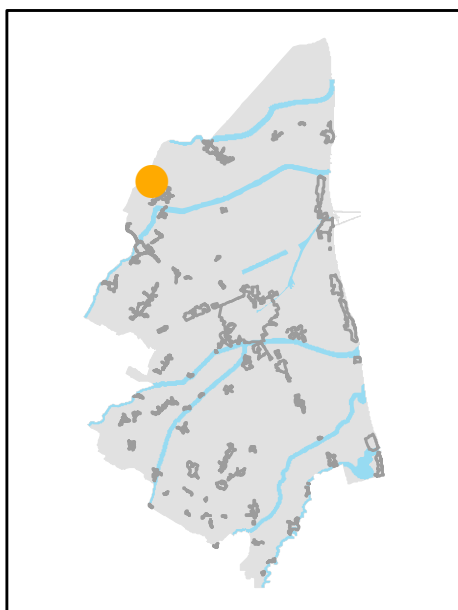
TOPONIMO: C. CORTESI

EDIFICI CON VALORE: EDIFICIO AD USO PROMISCUO

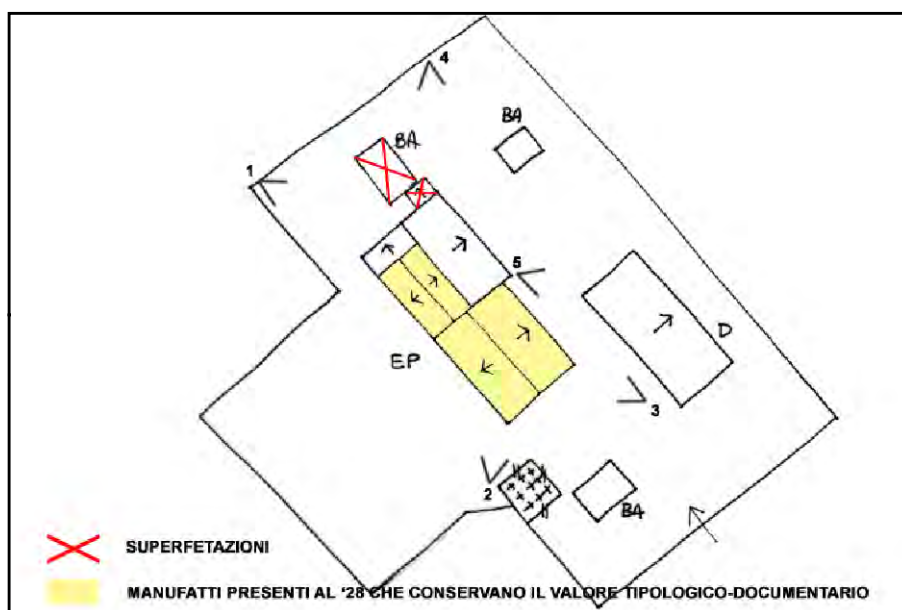
NOTE:



CATASTO 1928



INQUADRAMENTO



SCHEMA DI AGGREGAZIONE




FOTO SATELLITARE 2018 Scala 1:2000




FOTO SATELLITARE 2018 Scala 1:10000



FOTO 1



FOTO 4



FOTO 2



FOTO 5



FOTO 3



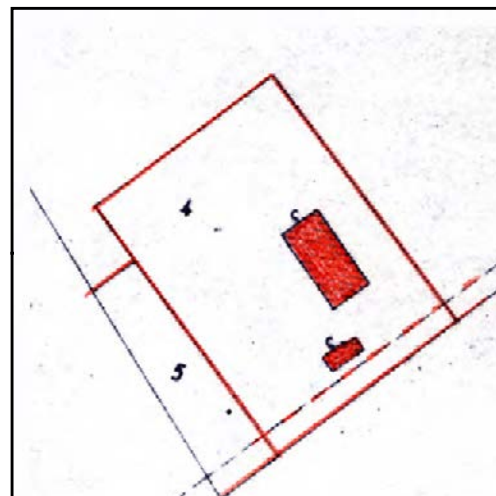


INDIRIZZO: VIA DEL TRIDENTE 4, SAVARNA-GRATTACOPPA-CONV.

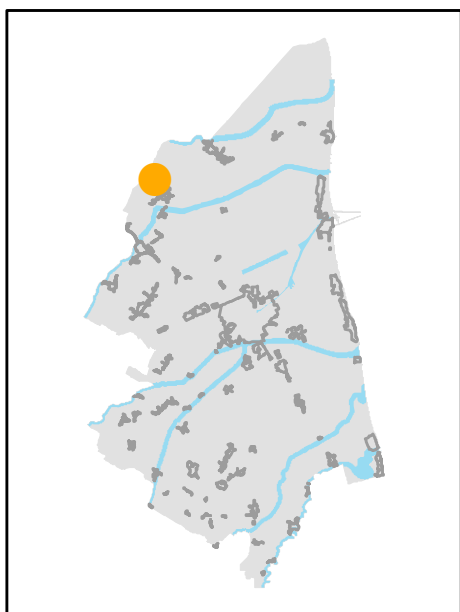
TOPONIMO: /

EDIFICI CON VALORE: EDIFICIO AD USO PROMISCUO

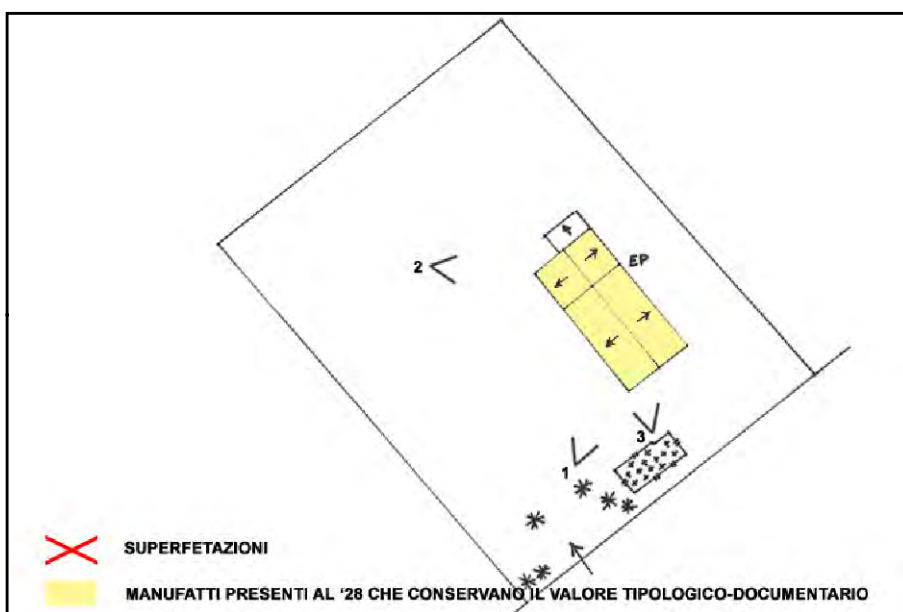
NOTE: Riconoscimento valore tipologico tramite pratica ufficio PG 12306/98. Ristrutturata .Non è stato possibile aggiornare le foto.



CATASTO 1928



INQUADRAMENTO



SCHEMA DI AGGREGAZIONE



FOTO SATELLITARE 2018 Scala 1:2000



FOTO SATELLITARE 2018 Scala 1:10000



FOTO 1



FOTO 4

FOTO 2



FOTO 5

FOTO 3



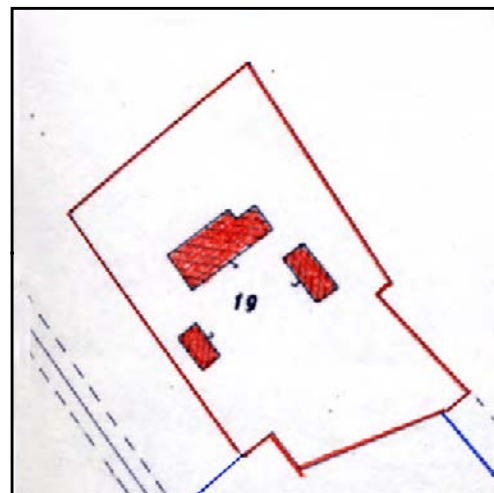


INDIRIZZO: VIA BASILICA 128, SAVARNA-GRATTACOPPA-CONV.

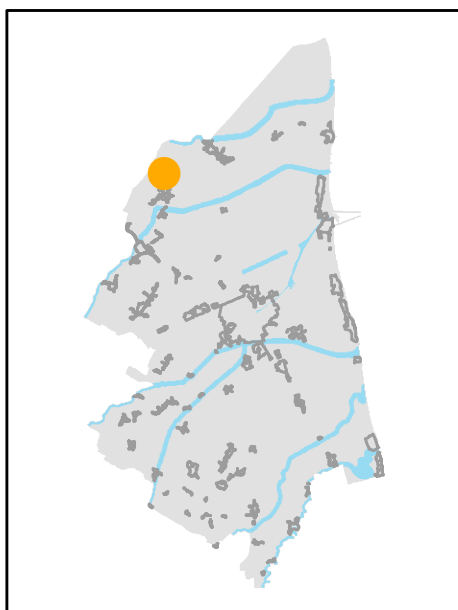
TOPONIMO: CASA GHETTI

EDIFICI CON VALORE: EDIFICIO AD USO PROMISCUO - FIENILE
- RICOVERO PER ANIMALI - FORNO

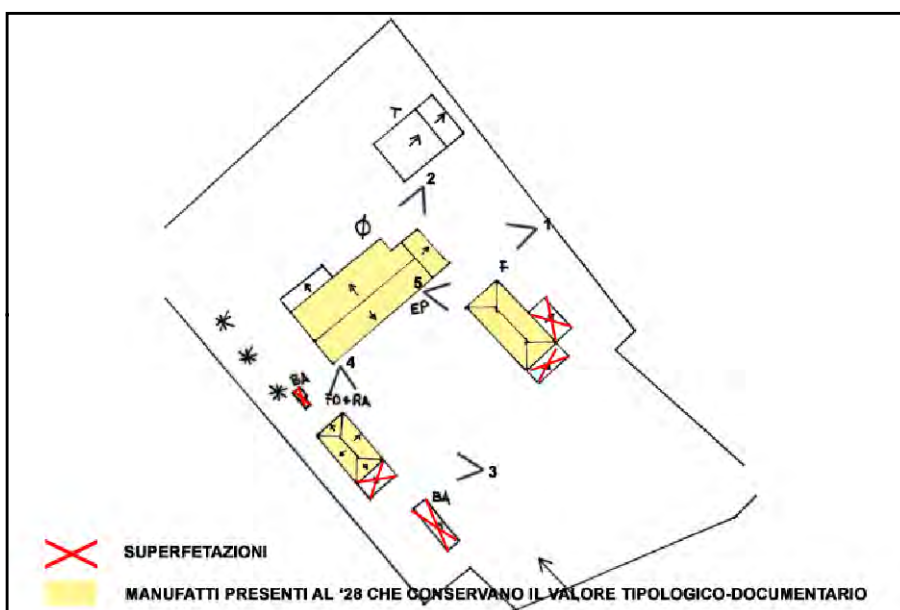
NOTE:



CATASTO 1928



INQUADRAMENTO



SCHEMA DI AGGREGAZIONE



FOTO SATELLITARE 2018 Scala 1:2000



FOTO SATELLITARE 2018 Scala 1:10000



FOTO 1



FOTO 4



FOTO 2



FOTO 5



FOTO 3



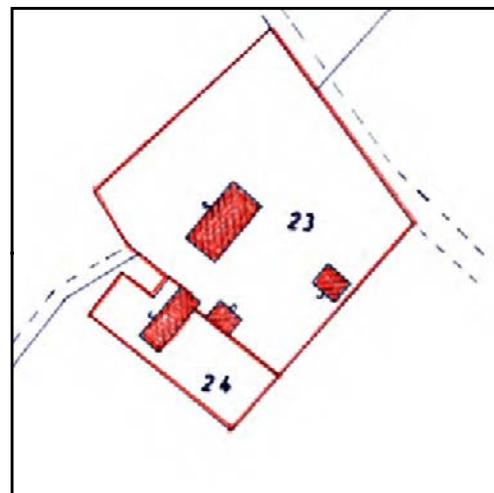


INDIRIZZO: VIA BASILICA 104, SAVARNA-GRATTACOPPA-CONV.

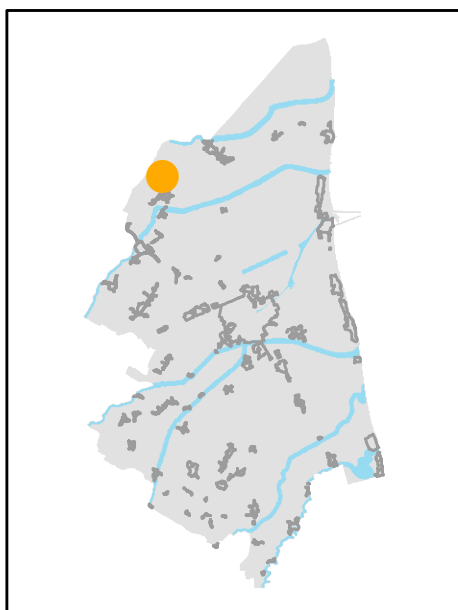
TOPONIMO: CASA BARONIO

EDIFICI CON VALORE: EDIFICIO AD USO PROMISCUO -
DEPOSITO ATTREZZI E MACCHINE - BUCA - RICOVERO PER
ANIMALI - FORNO

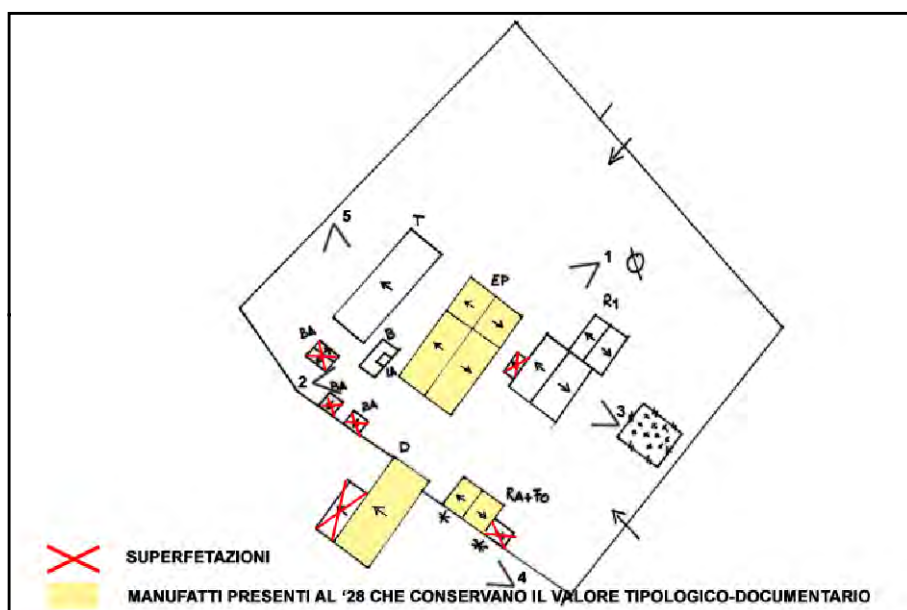
NOTE: Declassato da scheda.



CATASTO 1928



INQUADRAMENTO



SCHEMA DI AGGREGAZIONE




FOTO SATELLITARE 2018 Scala 1:2000




FOTO SATELLITARE 2018 Scala 1:10000



FOTO 1



FOTO 4



FOTO 2



FOTO 5



FOTO 3





INDIRIZZO: VIA BASILICA 96, SAVARNA-GRATTACOPPA-CONV.

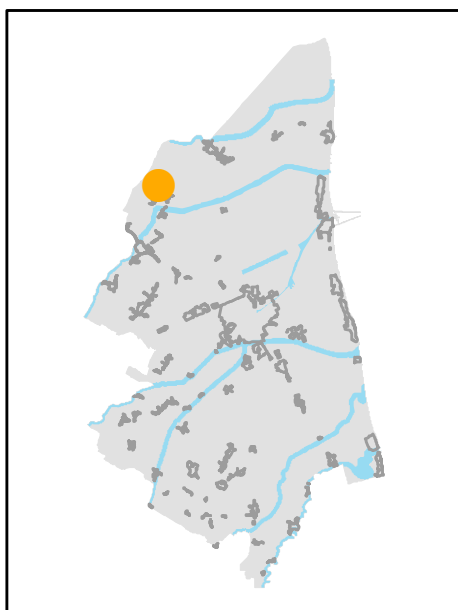
TOPONIMO: C. BARUZZI

EDIFICI CON VALORE: EDIFICIO AD USO PROMISCUO -
RICOVERO PER ANIMALI

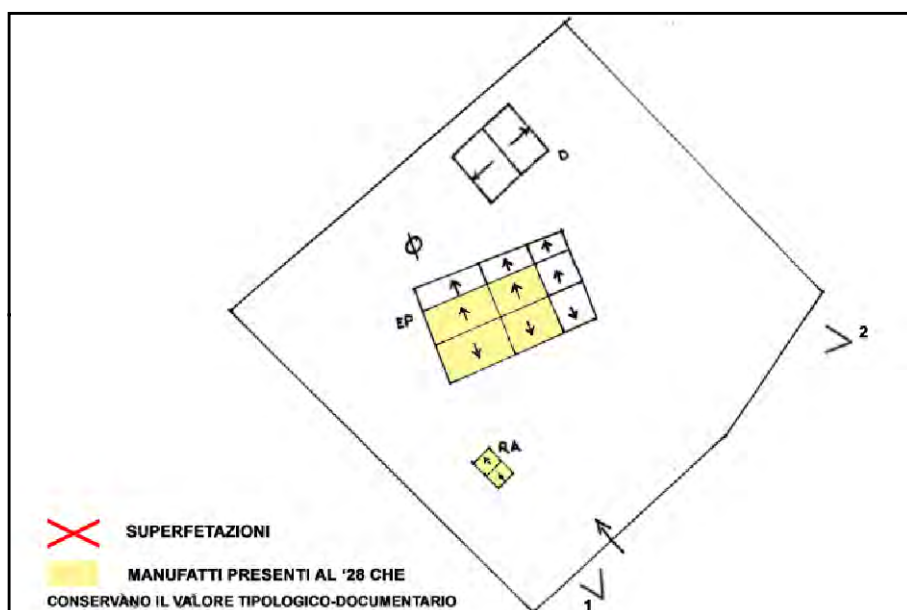
NOTE: Toponimo catastale: La Maiolina. Ristrutturata



CATASTO 1928



INQUADRAMENTO



SCHEMA DI AGGREGAZIONE




FOTO SATELLITARE 2018 Scala 1:2000




FOTO SATELLITARE 2018 Scala 1:10000



FOTO 1



FOTO 4

FOTO 2



FOTO 5

FOTO 3

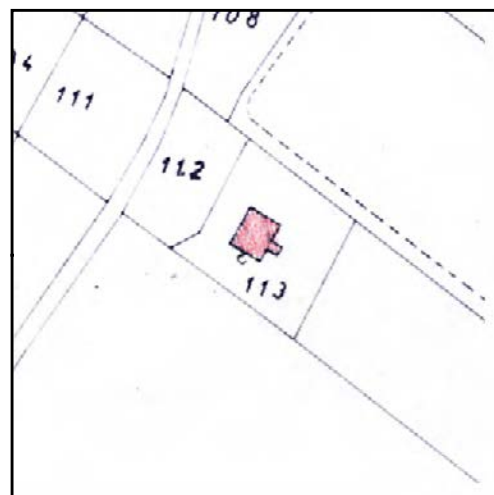


INDIRIZZO: VIA PRATO 6A, SAVARNA-GRATTACOPPA-CONV.

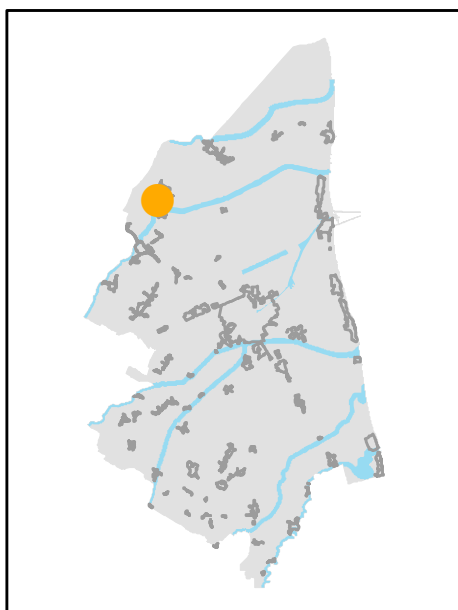
TOPONIMO: /

EDIFICI CON VALORE: EDIFICIO AD USO PROMISCUO

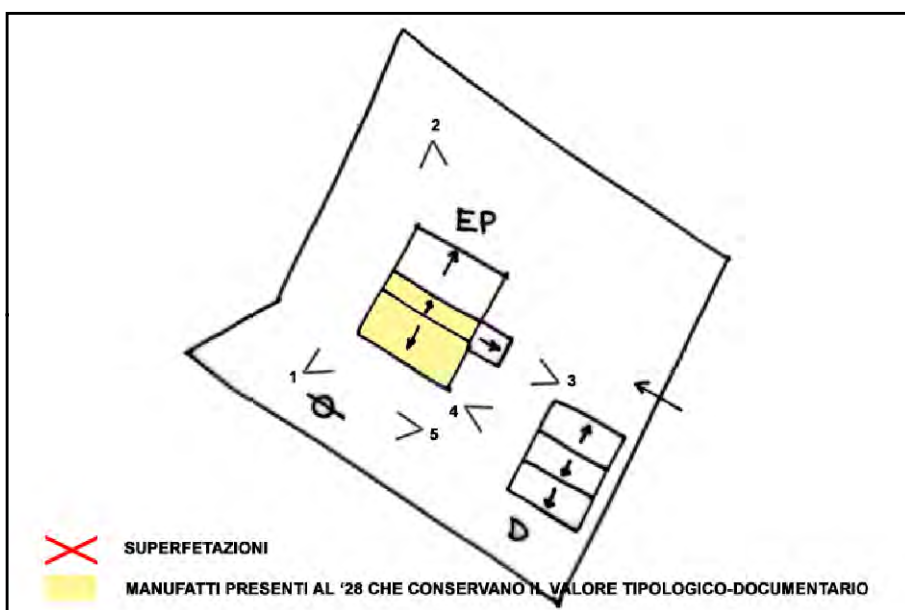
NOTE: Ristrutturata. Non è stato possibile aggiornare le foto.



CATASTO 1928



INQUADRAMENTO



SCHEMA DI AGGREGAZIONE



FOTO SATELLITARE 2018 Scala 1:2000



FOTO SATELLITARE 2018 Scala 1:10000



FOTO 1



FOTO 4



FOTO 2



FOTO 5



FOTO 3



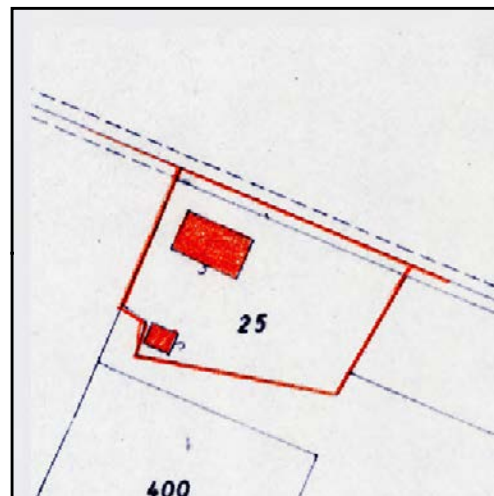


INDIRIZZO: VIA DEGLI ORSINI 3, SAVARNA-GRATTACOPPA-CONV.

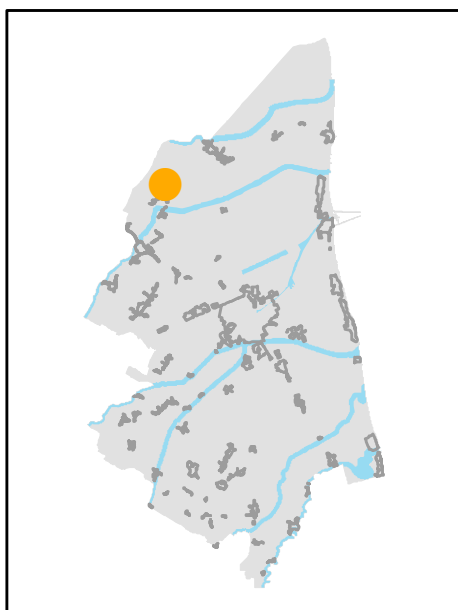
TOPONIMO: /

EDIFICI CON VALORE: EDIFICIO AD USO PROMISCUO - RICOVERO PER ANIMALI

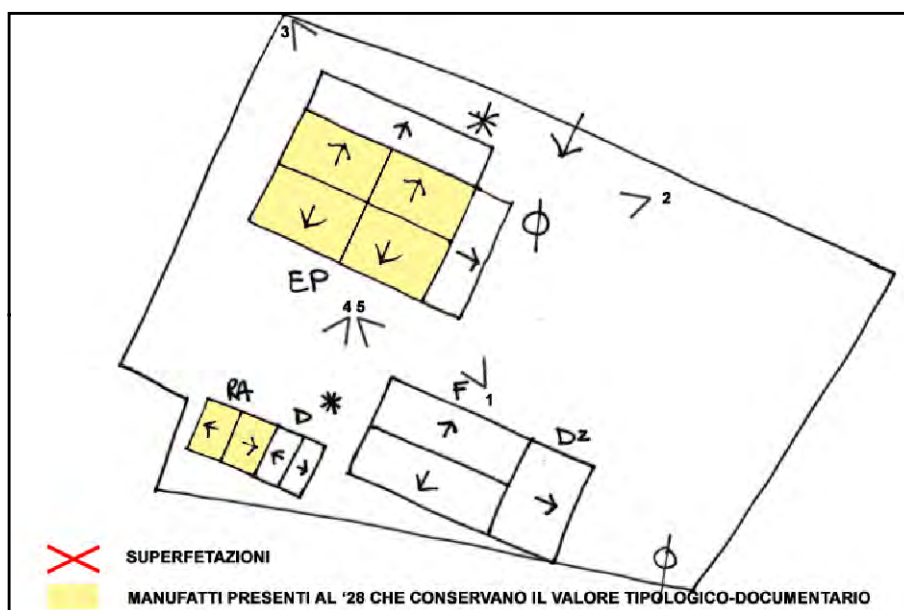
NOTE:



CATASTO 1928



INQUADRAMENTO



SCHEMA DI AGGREGAZIONE




FOTO SATELLITARE 2018 Scala 1:2000



FOTO SATELLITARE 2018 Scala 1:10000



FOTO 1



FOTO 4



FOTO 2



FOTO 5



FOTO 3



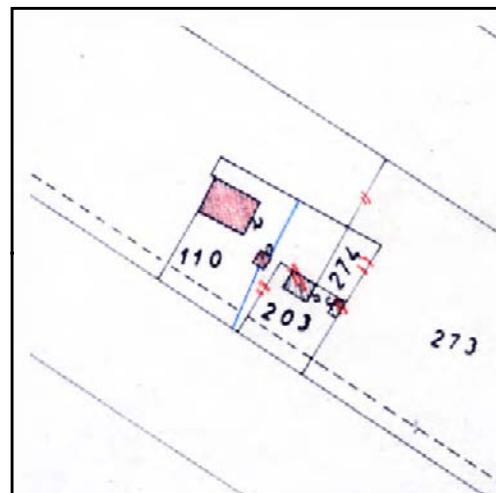


INDIRIZZO: VIA PRATO 9/A, SAVARNA-GRATTACOPPA-CONV.

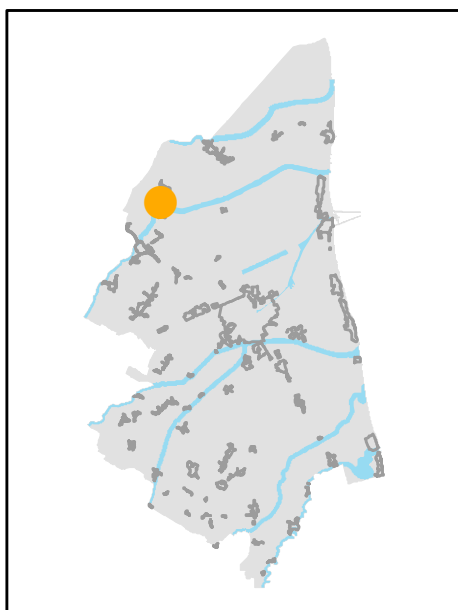
TOPONIMO: /

EDIFICI CON VALORE: EDIFICIO AD USO PROMISCUO -
RICOVERO PER ANIMALI

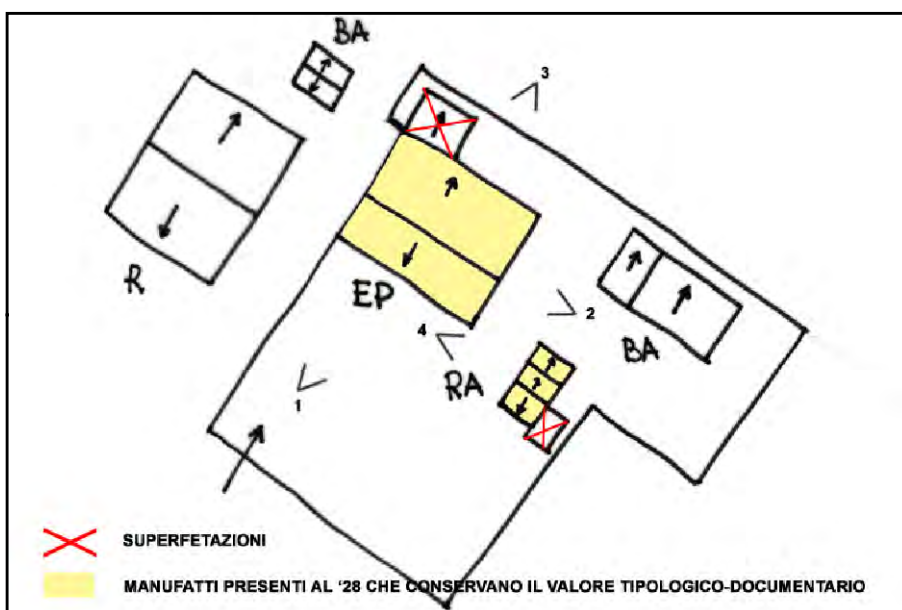
NOTE: Declassato da valutazioni ufficio. Ristrutturata. Non è stato possibile aggiornare le foto.



CATASTO 1928



INQUADRAMENTO



SCHEMA DI AGGREGAZIONE



FOTO SATELLITARE 2018 Scala 1:2000



FOTO SATELLITARE 2018 Scala 1:10000



FOTO 1



FOTO 4



FOTO 2



FOTO 5



FOTO 3

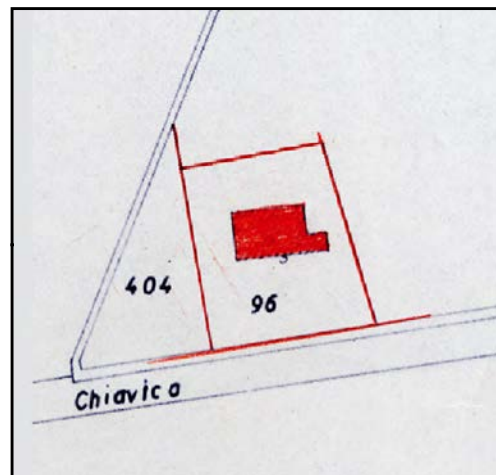


INDIRIZZO: VIA CHIAVICA FENARIA 20, SAVARNA-GRATTACOPPA-CONV.

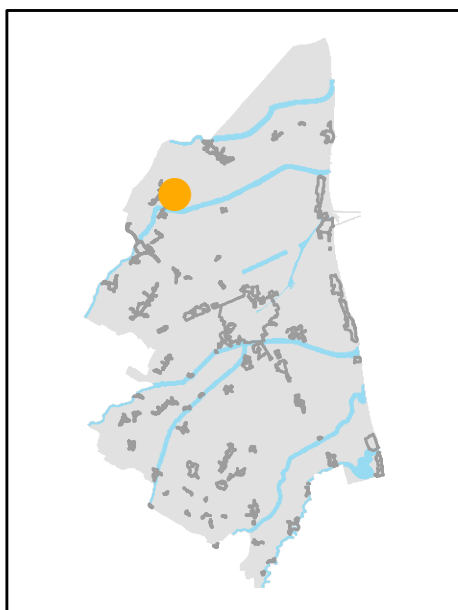
TOPONIMO: /

EDIFICI CON VALORE: EDIFICIO AD USO PROMISCUO - POZZO

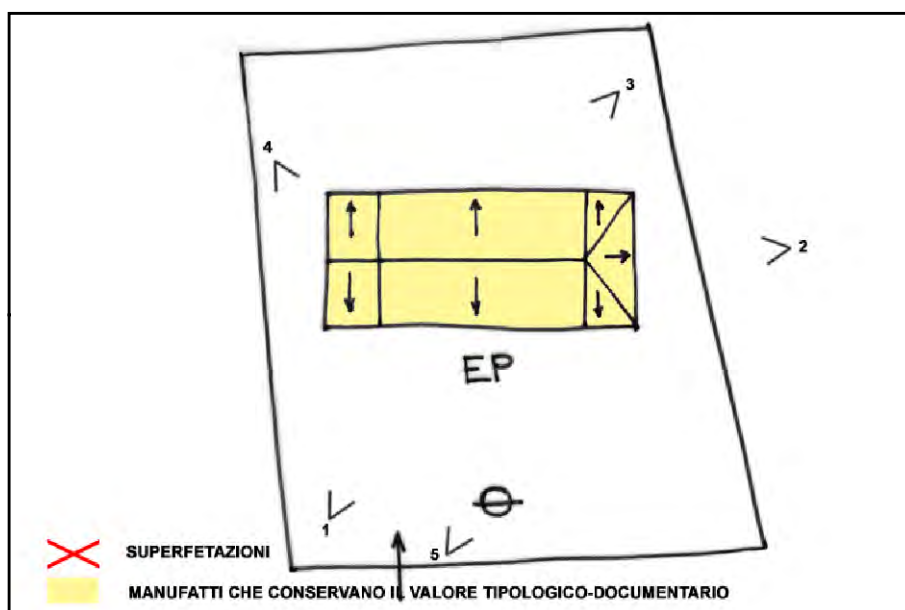
NOTE: EDIFICIO PROMISCUO: targa in ceramica "LE ORFANELLE".



CATASTO 1928



INQUADRAMENTO



SCHEMA DI AGGREGAZIONE



FOTO SATELLITARE 2018 Scala 1:2000



FOTO SATELLITARE 2018 Scala 1:10000



FOTO 1



FOTO 4



FOTO 2



FOTO 5



FOTO 3



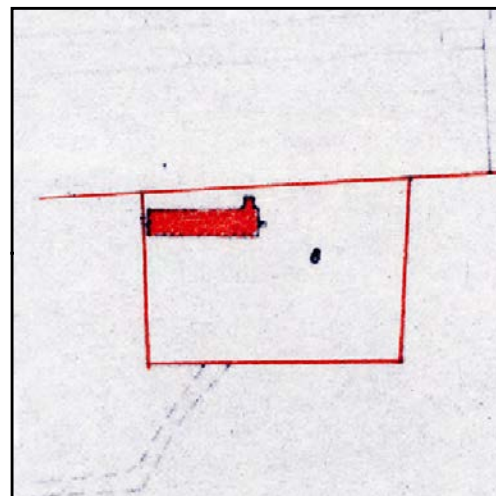


INDIRIZZO: VIA GRATTACOPPA 250, SAVARNA-GRATTACOPPA-CONV.

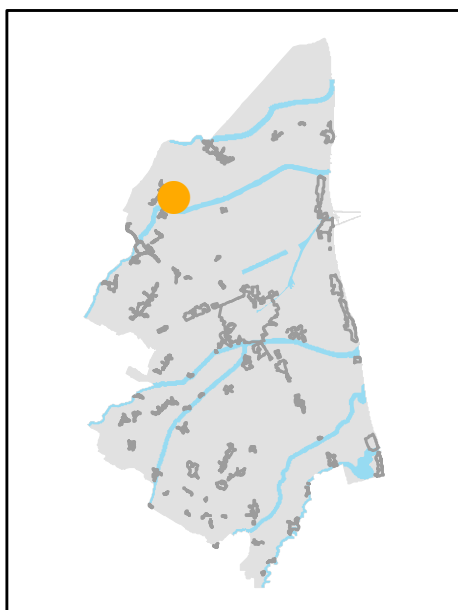
TOPONIMO: CASA GRAZIANI

EDIFICI CON VALORE: EDIFICIO AD USO PROMISCUO

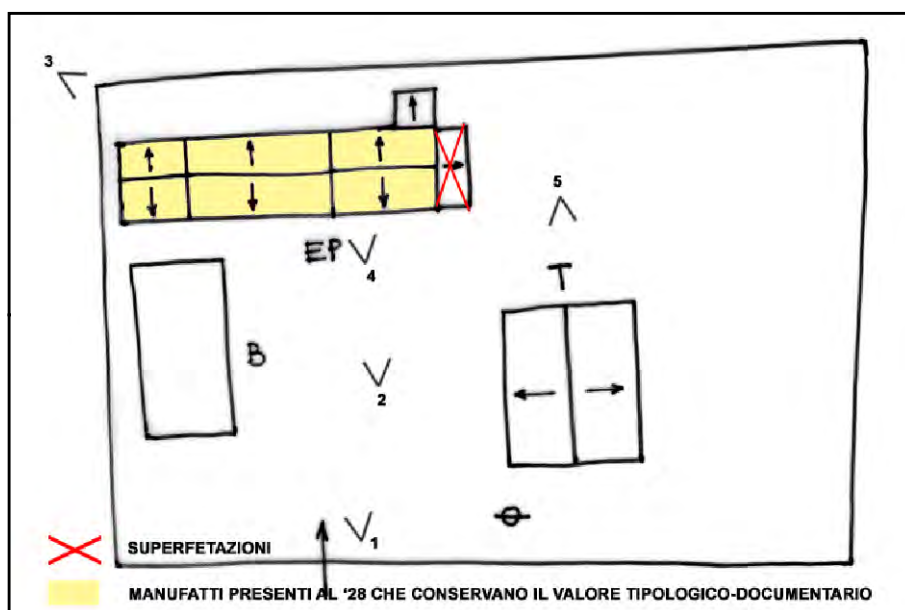
NOTE:



CATASTO 1928



INQUADRAMENTO



SCHEMA DI AGGREGAZIONE



FOTO SATELLITARE 2018 Scala 1:2000



FOTO SATELLITARE 2018 Scala 1:10000



FOTO 1



FOTO 4



FOTO 2



FOTO 5



FOTO 3



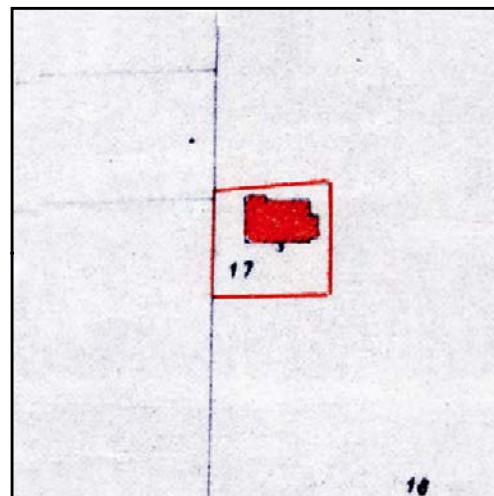


INDIRIZZO: VIA GRATTACOPPA 254, SAVARNA-GRATTACOPPA-CONV.

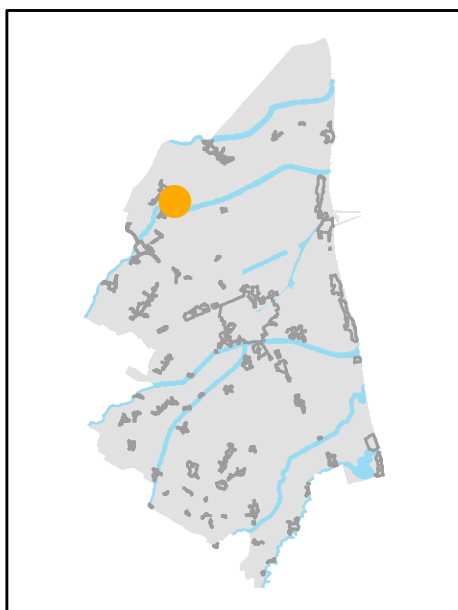
TOPONIMO: PODERE BAGNARA

EDIFICI CON VALORE: EDIFICIO AD USO PROMISCUO -
DEPOSITO ATTREZZI E MACCHINE - RICOVERO PER ANIMALI

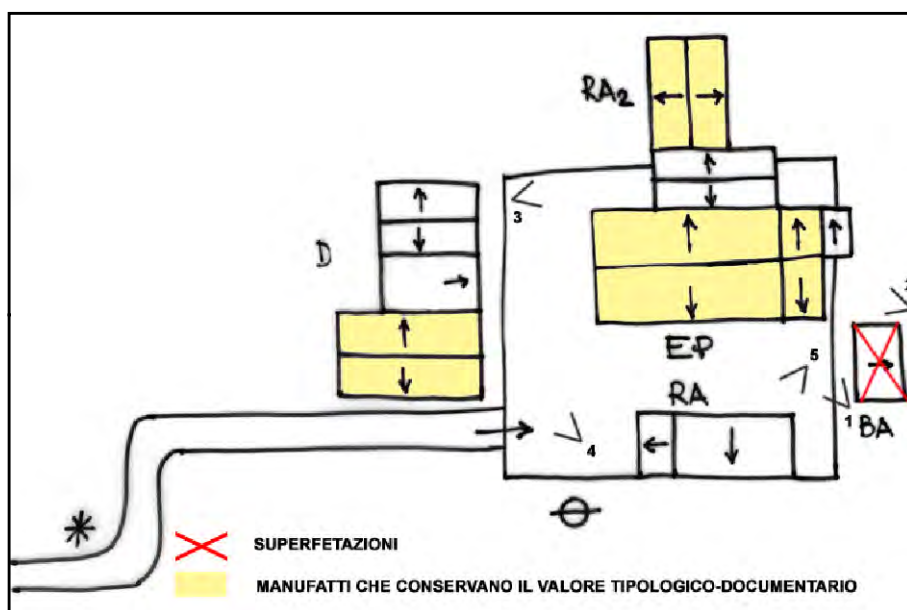
NOTE:



CATASTO 1928



INQUADRAMENTO



SCHEMA DI AGGREGAZIONE



FOTO SATELLITARE 2018 Scala 1:2000



FOTO SATELLITARE 2018 Scala 1:10000



FOTO 1



FOTO 4



FOTO 2



FOTO 5



FOTO 3





INDIRIZZO: VIA BASILICA 64, SAVARNA GRATTACOPPA CONV.

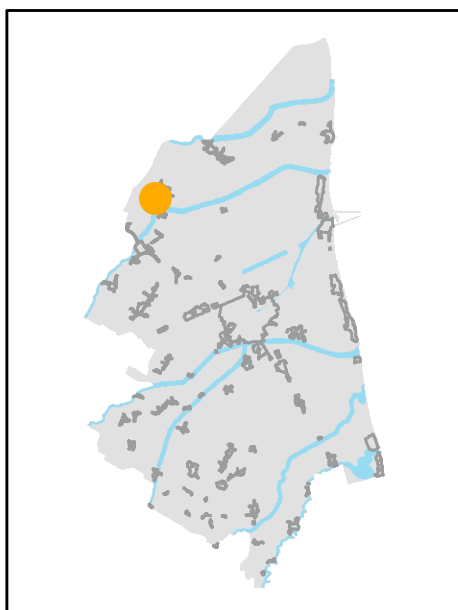
TOPONIMO: C. BASTOGI

EDIFICI CON VALORE: EDIFICIO AD USO PROMISCUO -
EDIFICIO PRINCIPALE - FORNO - POZZO

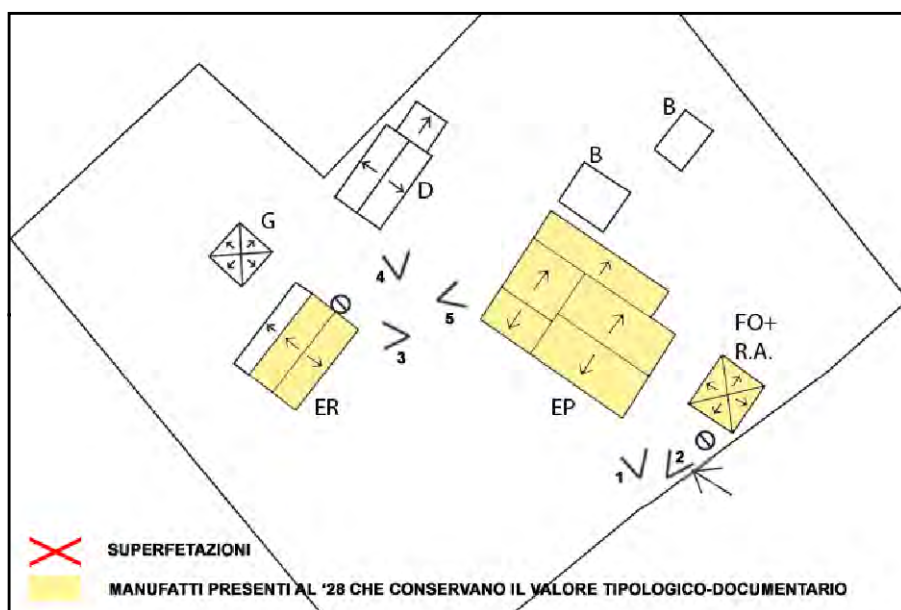
NOTE: Toponimo catastale: Conventello II.



CATASTO 1928



INQUADRAMENTO



SCHEMA DI AGGREGAZIONE



FOTO SATELLITARE 2018 Scala 1:2000



FOTO SATELLITARE 2018 Scala 1:10000



FOTO 1



FOTO 4



FOTO 2



FOTO 5



FOTO 3



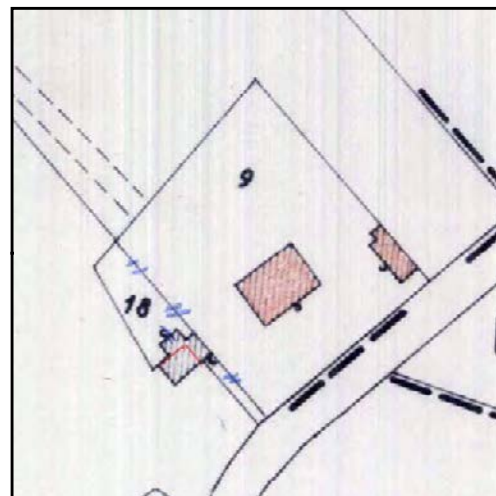


INDIRIZZO: VIA BASILICA 50, SAVARNA GRATTACOPPA
CONVENTELLO

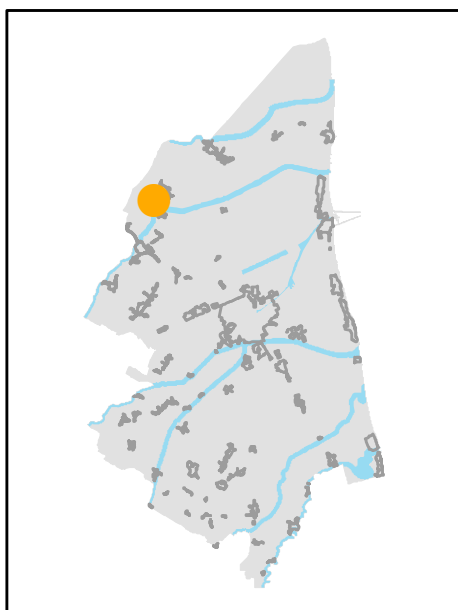
TOPONIMO: /

EDIFICI CON VALORE: EDIFICIO AD USO PROMISCUO - BUCA -
SERVIZI

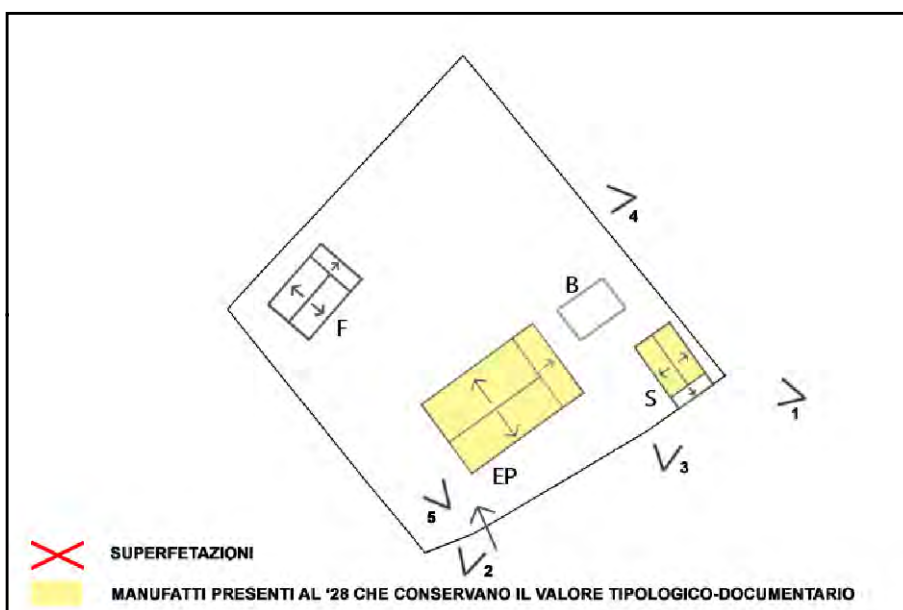
NOTE:



CATASTO 1928



INQUADRAMENTO



SCHEMA DI AGGREGAZIONE



FOTO SATELLITARE 2018 Scala 1:2000



FOTO SATELLITARE 2018 Scala 1:10000



FOTO 1



FOTO 4



FOTO 2



FOTO 5



FOTO 3



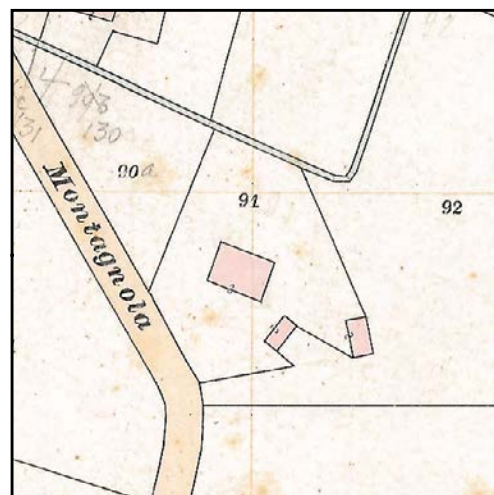


INDIRIZZO: VIA SAVARNA, 252, SAVARNA

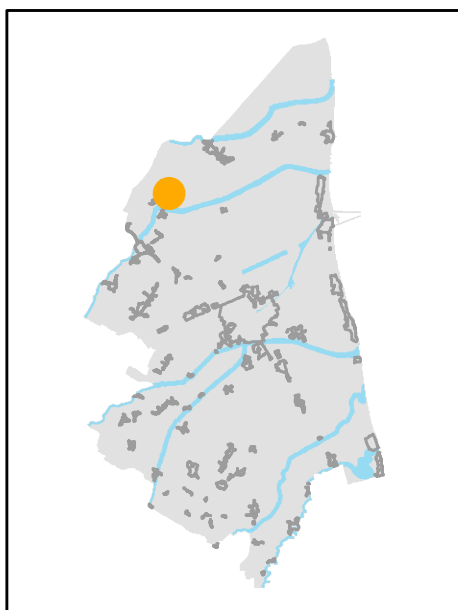
TOPONIMO:

EDIFICI CON VALORE: EDIFICIO AD USO PROMISCUO -
DEPOSITO ATTREZZI E MACCHINE

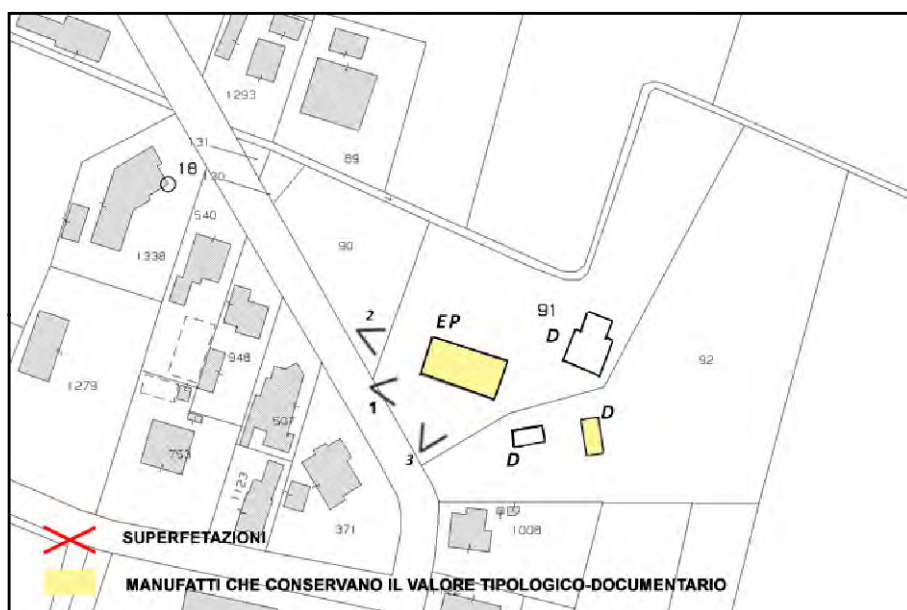
NOTE:



CATASTO 1928



INQUADRAMENTO



SCHEMA DI AGGREGAZIONE



FOTO SATELLITARE 2018 Scala 1:2000



FOTO SATELLITARE 2018 Scala 1:10000



FOTO 1



FOTO 4

FOTO 2



FOTO 5

FOTO 3



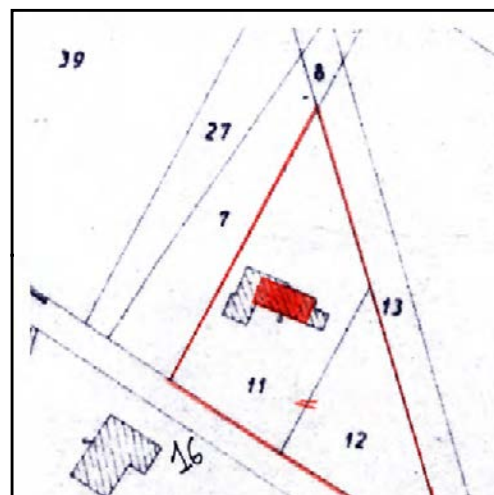


INDIRIZZO: VIA FORELLO 23, VALLE MEZZA CA'

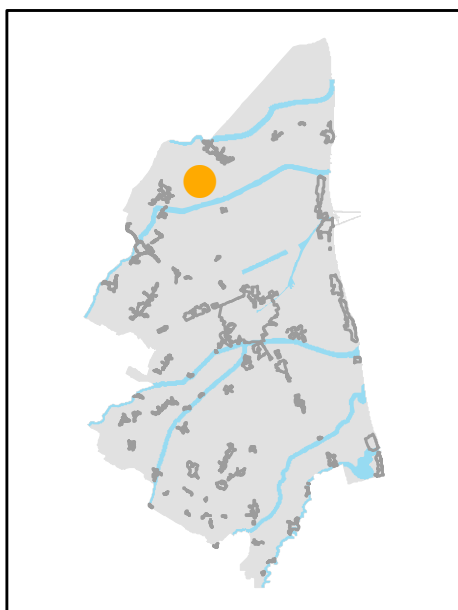
TOPONIMO: CENTOPIPE

EDIFICI CON VALORE: EDIFICIO AD USO PROMISCUO

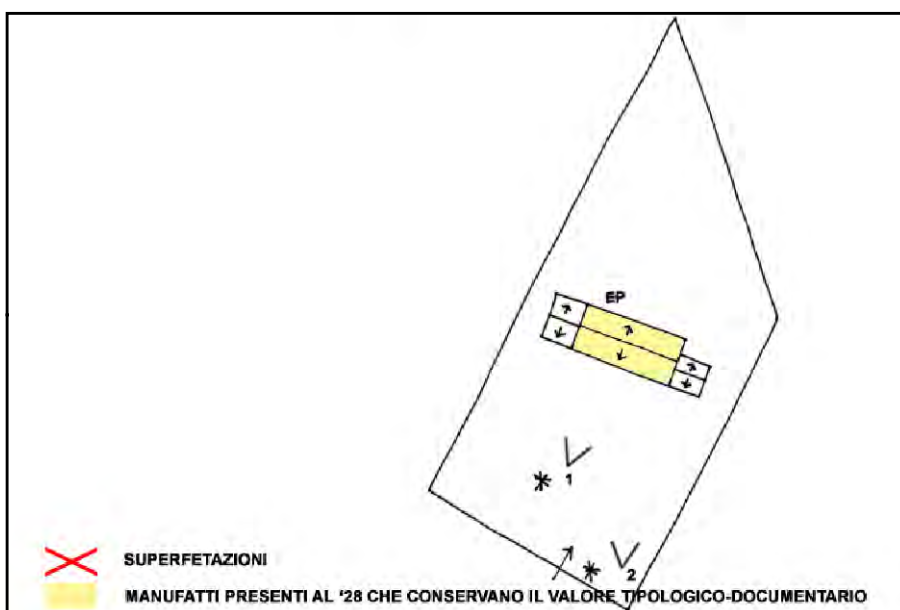
NOTE:



CATASTO 1928



INQUADRAMENTO



SCHEMA DI AGGREGAZIONE



FOTO SATELLITARE 2018 Scala 1:2000




FOTO SATELLITARE 2018 Scala 1:10000



FOTO 1



FOTO 4



FOTO 2

FOTO 5

FOTO 3

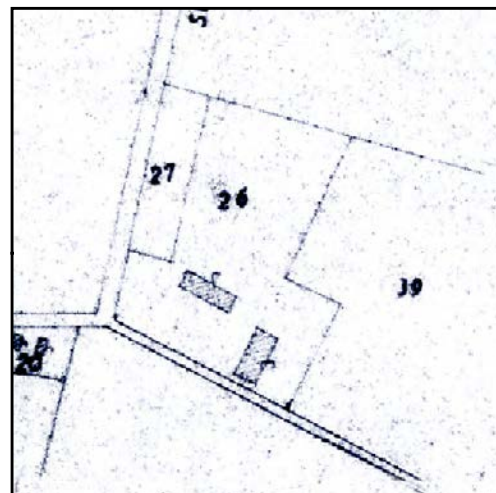


INDIRIZZO: VIA CHIAVICA FENARIA 26, VALLE MEZZA CA'

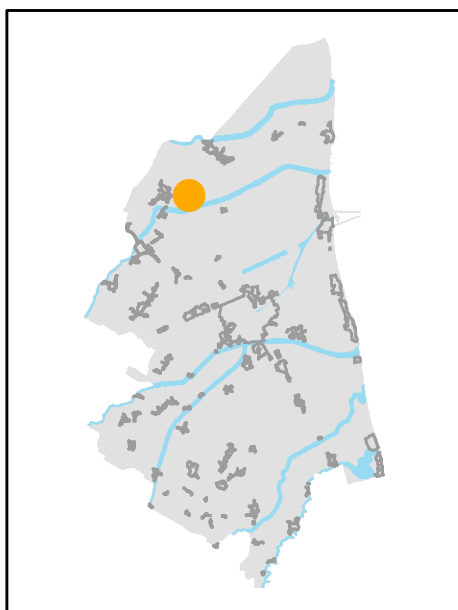
TOPONIMO: C. BARBARELLA

EDIFICI CON VALORE: EDIFICIO AD USO PROMISCUO -
RICOVERO PER ANIMALI - DEPOSITO ATTREZZI E MACCHINE

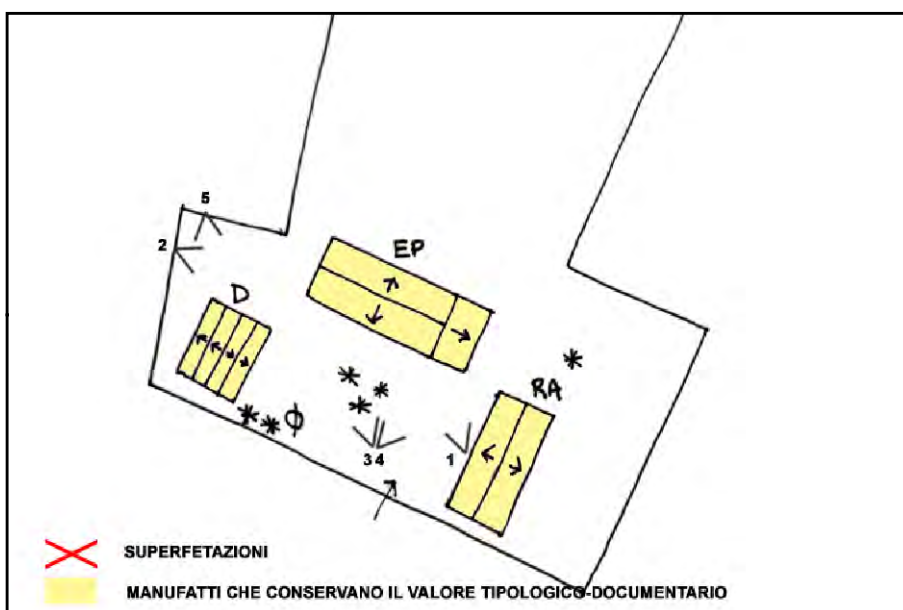
NOTE:



CATASTO 1928



INQUADRAMENTO



SCHEMA DI AGGREGAZIONE



FOTO SATELLITARE 2018 Scala 1:2000



FOTO SATELLITARE 2018 Scala 1:10000



FOTO 1



FOTO 4



FOTO 2



FOTO 5



FOTO 3



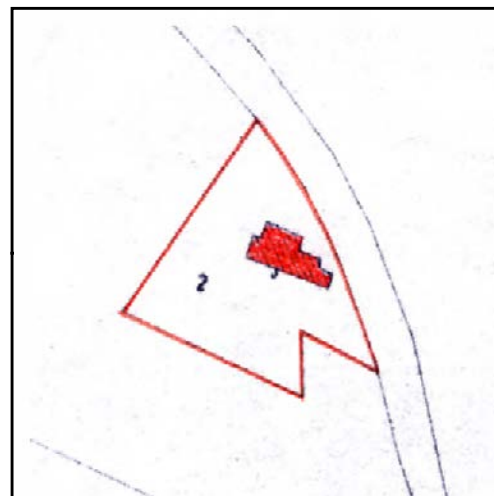


INDIRIZZO: VIA FIUME NUOVO 9, VALLE MEZZA CA'

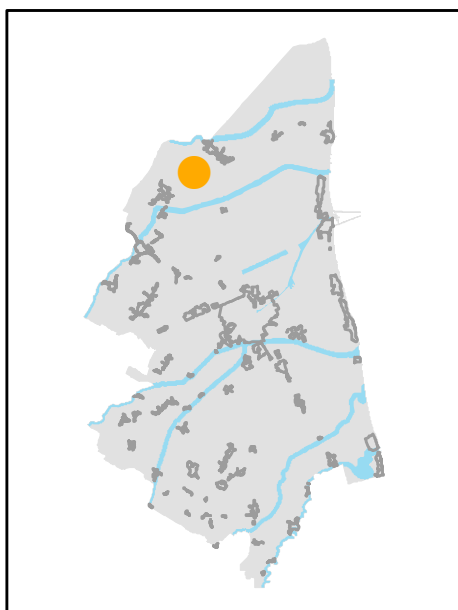
TOPONIMO: /

EDIFICI CON VALORE: EDIFICIO AD USO PROMISCUO -
DEPOSITO ATTREZZI E MACCHINE

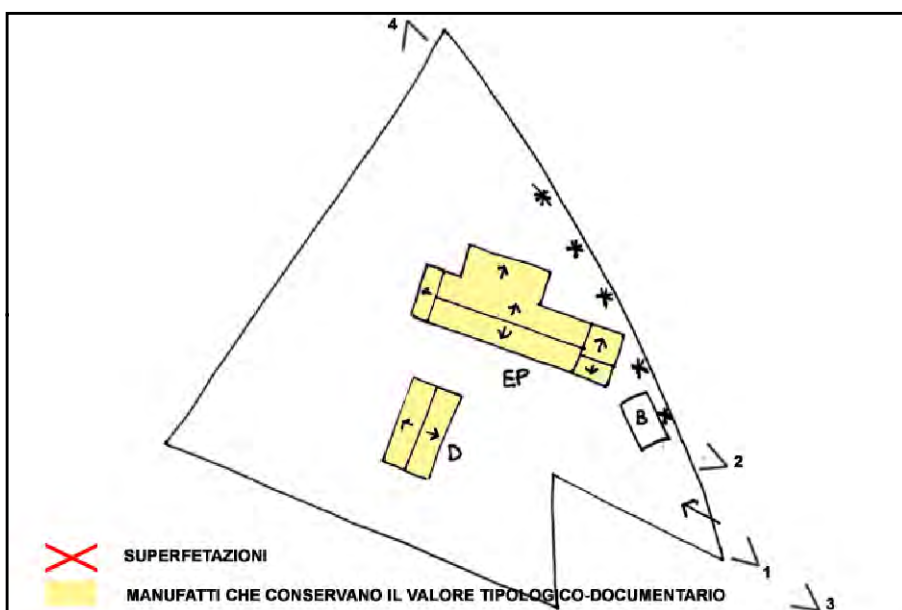
NOTE:



CATASTO 1928



INQUADRAMENTO



SCHEMA DI AGGREGAZIONE




FOTO SATELLITARE 2018 Scala 1:2000




FOTO SATELLITARE 2018 Scala 1:10000



FOTO 1



FOTO 4



FOTO 2



FOTO 5



FOTO 3



INDIRIZZO: VIA REALE 409, GLORIE

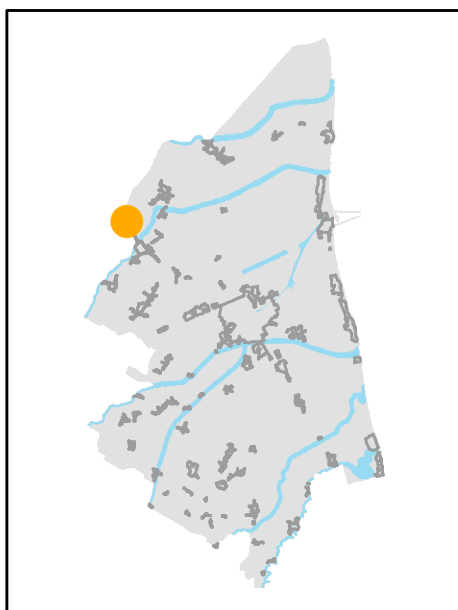
TOPONIMO: /

EDIFICI CON VALORE: EDIFICIO AD USO PROMISCUO -
RICOVERO PER ANIMALI

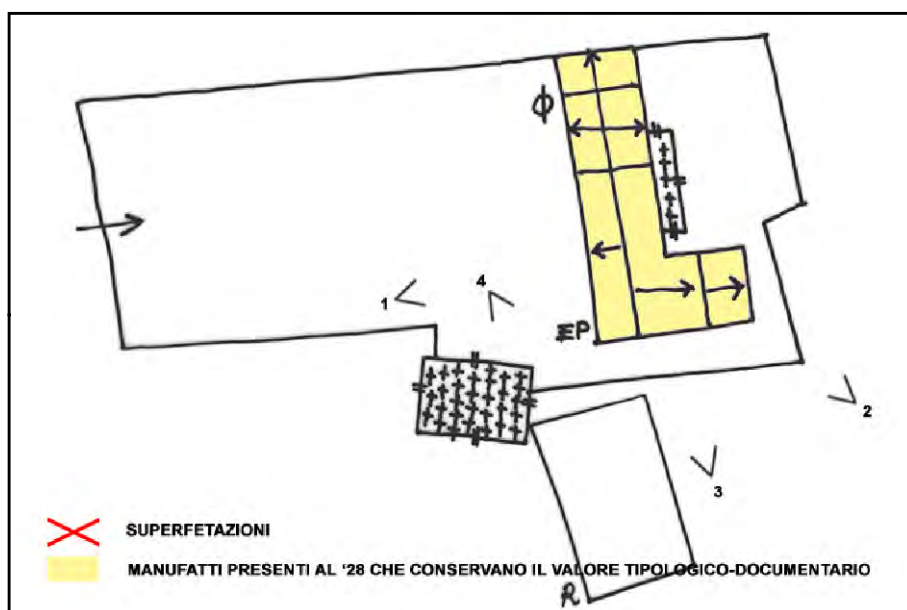
NOTE: Declassato da scheda.



CATASTO 1928



INQUADRAMENTO



SCHEMA DI AGGREGAZIONE



FOTO SATELLITARE 2018 Scala 1:2000



FOTO SATELLITARE 2018 Scala 1:10000



FOTO 1



FOTO 4



FOTO 2



FOTO 5

FOTO 3



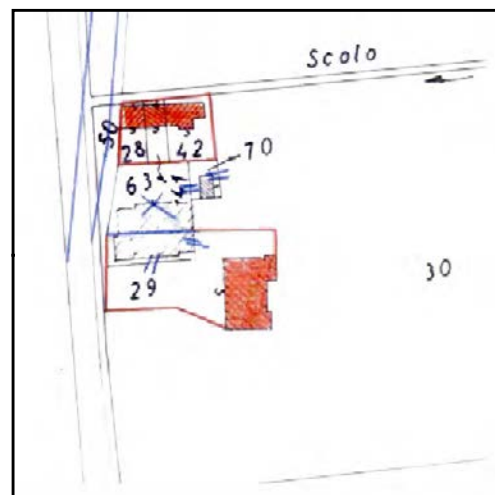


INDIRIZZO: VIA REALE 399, GLORIE

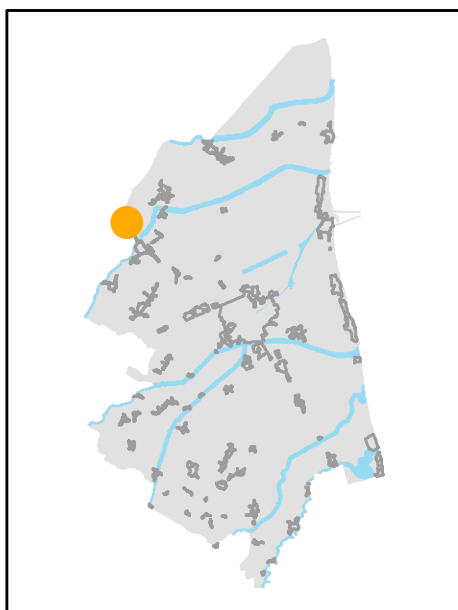
TOPONIMO: /

EDIFICI CON VALORE: EDIFICIO AD USO PROMISCUO

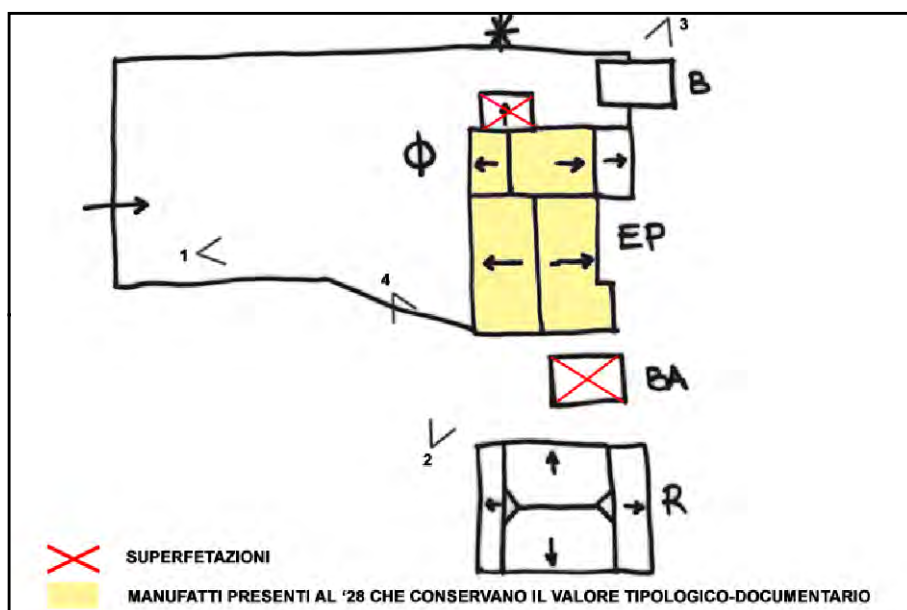
NOTE: Declassato da scheda.



CATASTO 1928



INQUADRAMENTO



SCHEMA DI AGGREGAZIONE



FOTO SATELLITARE 2018 Scala 1:2000



FOTO SATELLITARE 2018 Scala 1:10000



FOTO 1



FOTO 4



FOTO 2



FOTO 5



FOTO 3

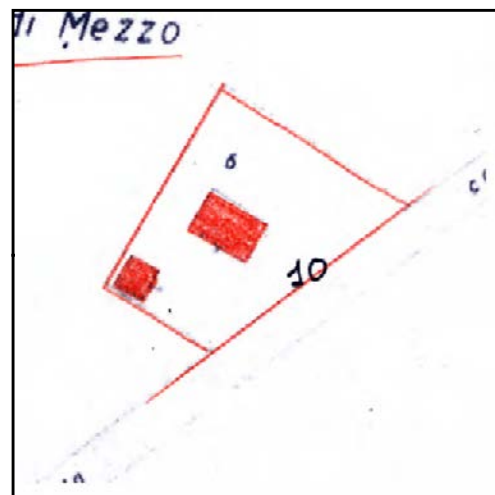


INDIRIZZO: VIA BASILICA 10, GLORIE

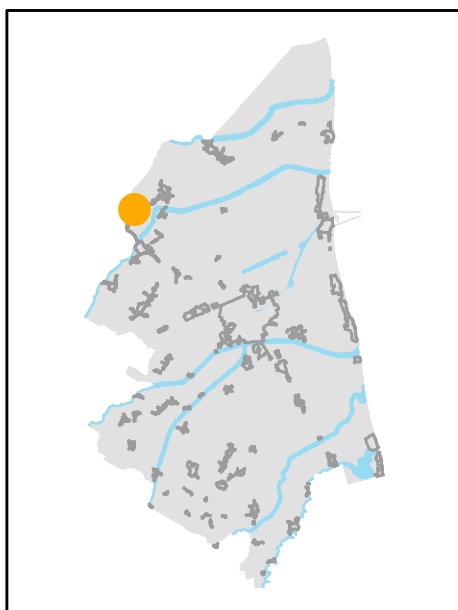
TOPONIMO: CA' DI MEZZO

EDIFICI CON VALORE: EDIFICIO AD USO PROMISCUO - 2
DEPOSITI ATTREZZI E MACCHINE - SERVIZI

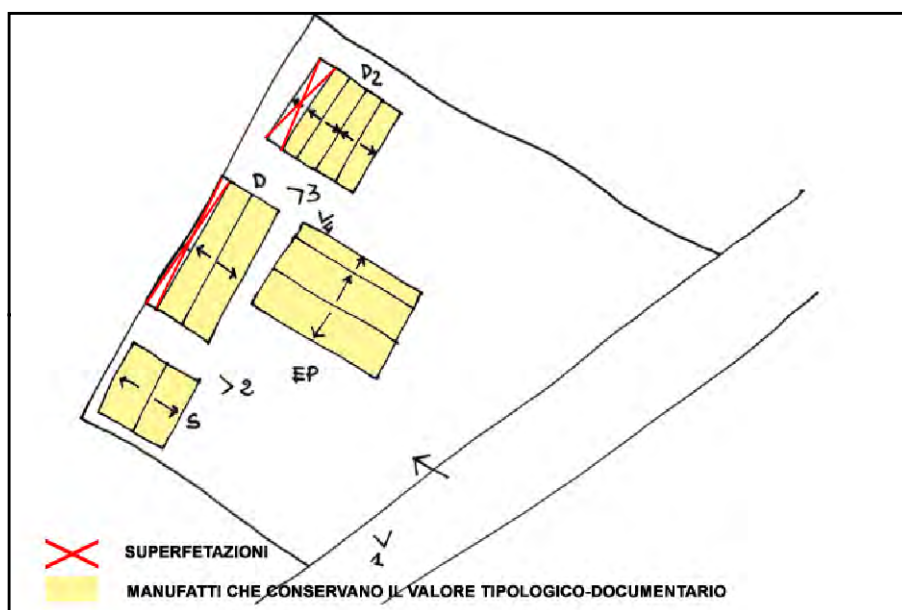
NOTE: Ristrutturata



CATASTO 1928



INQUADRAMENTO



SCHEMA DI AGGREGAZIONE




FOTO SATELLITARE 2018 Scala 1:2000



FOTO SATELLITARE 2018 Scala 1:10000



FOTO 1



FOTO 4



FOTO 2



FOTO 5



FOTO 3



INDIRIZZO: VIA BASILICA 27, GLORIE

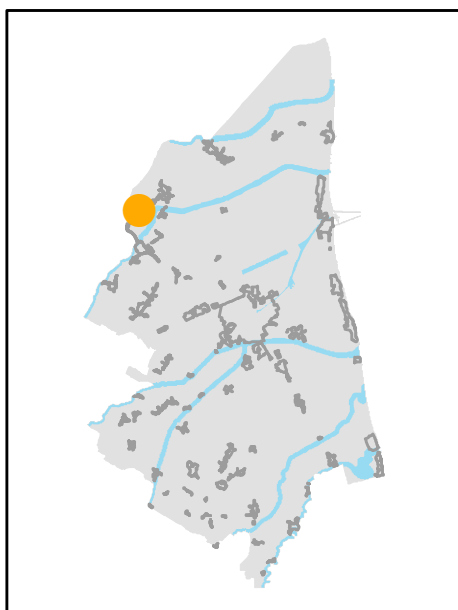
TOPONIMO: PODERE GRANDI

EDIFICI CON VALORE: EDIFICIO AD USO PROMISCUO

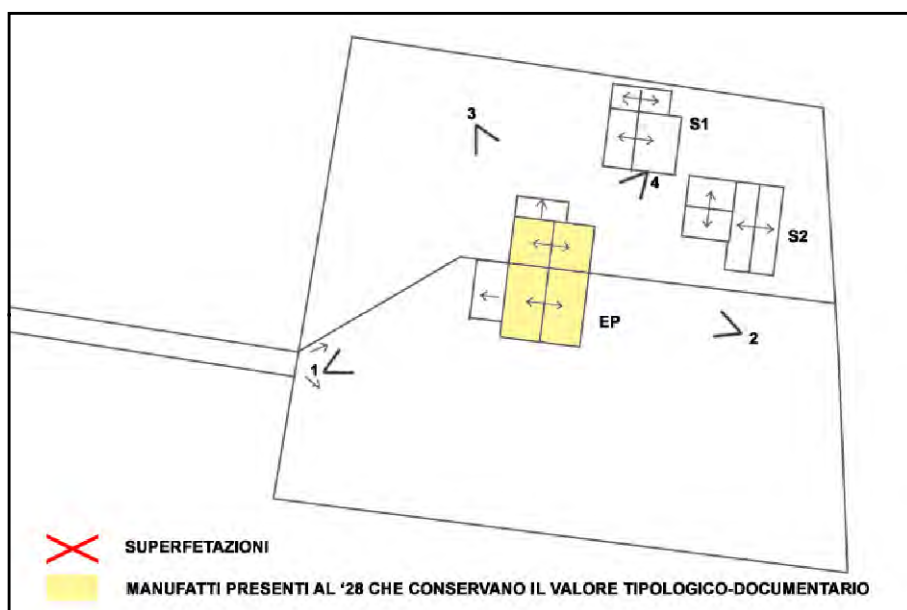
NOTE: Riconoscimento valore tipologico tramite pratica ufficio 19793/08



CATASTO 1928



INQUADRAMENTO



SCHEMA DI AGGREGAZIONE




FOTO SATELLITARE 2018 Scala 1:2000



FOTO SATELLITARE 2018 Scala 1:10000



FOTO 1



FOTO 4



FOTO 2



FOTO 5

FOTO 3



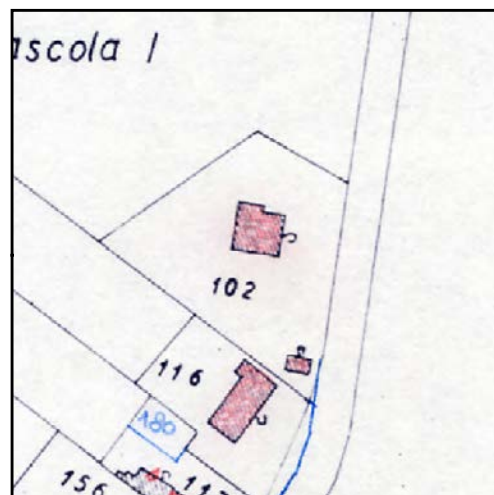


INDIRIZZO: VIA DI MEZZO 8, TORRI - BORGO MASOTTI

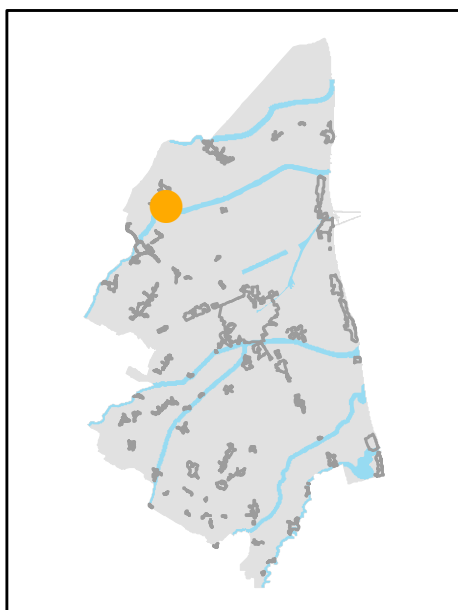
TOPONIMO: /

EDIFICI CON VALORE: EDIFICIO AD USO PROMISCUO -
DEPOSITO ATTREZZI E MACCHINE

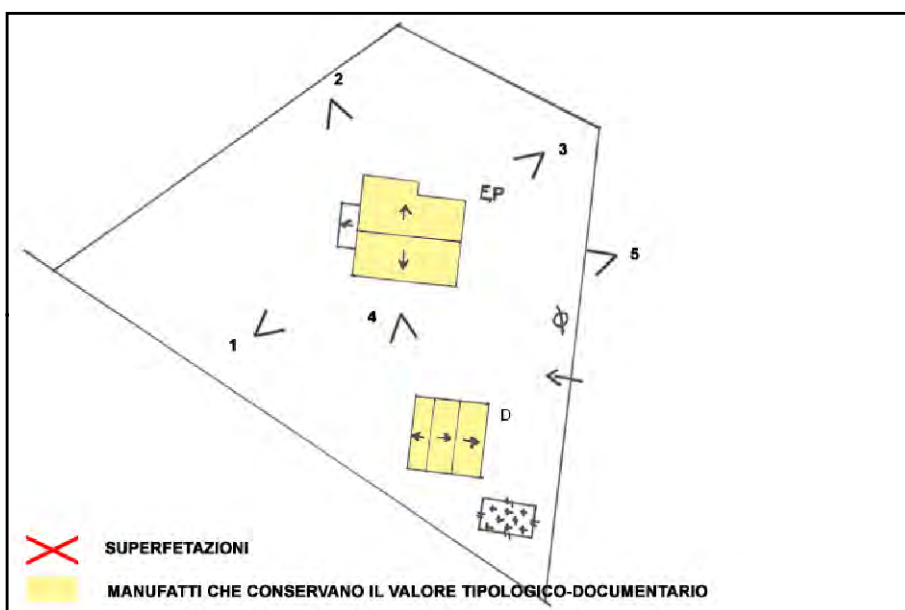
NOTE:



CATASTO 1928



INQUADRAMENTO



SCHEMA DI AGGREGAZIONE



FOTO SATELLITARE 2018 Scala 1:2000



FOTO SATELLITARE 2018 Scala 1:10000



FOTO 1



FOTO 4



FOTO 2



FOTO 5



FOTO 3



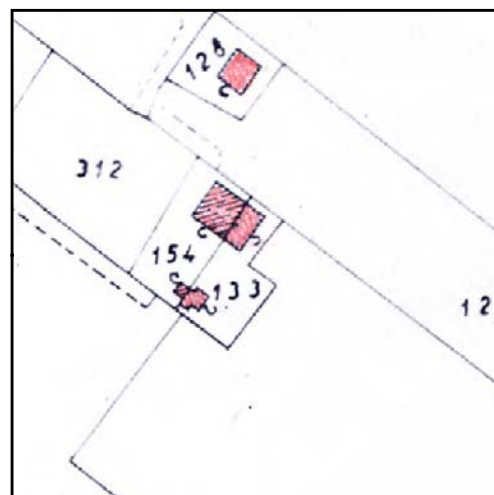


INDIRIZZO: VIA GRATTACOPPA 8, TORRI - BORGO MASOTTI

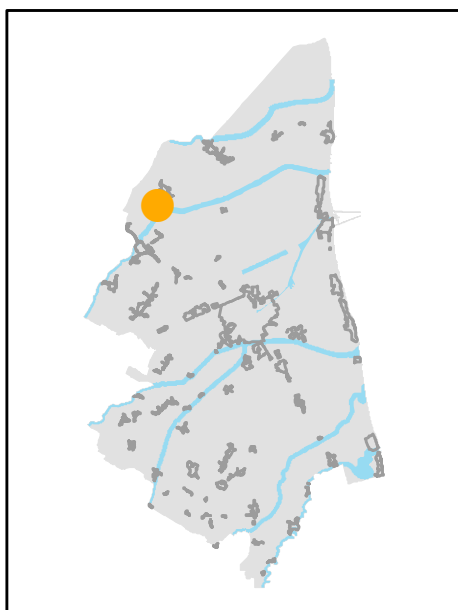
TOPONIMO: /

EDIFICI CON VALORE: EDIFICIO AD USO PROMISCOUO

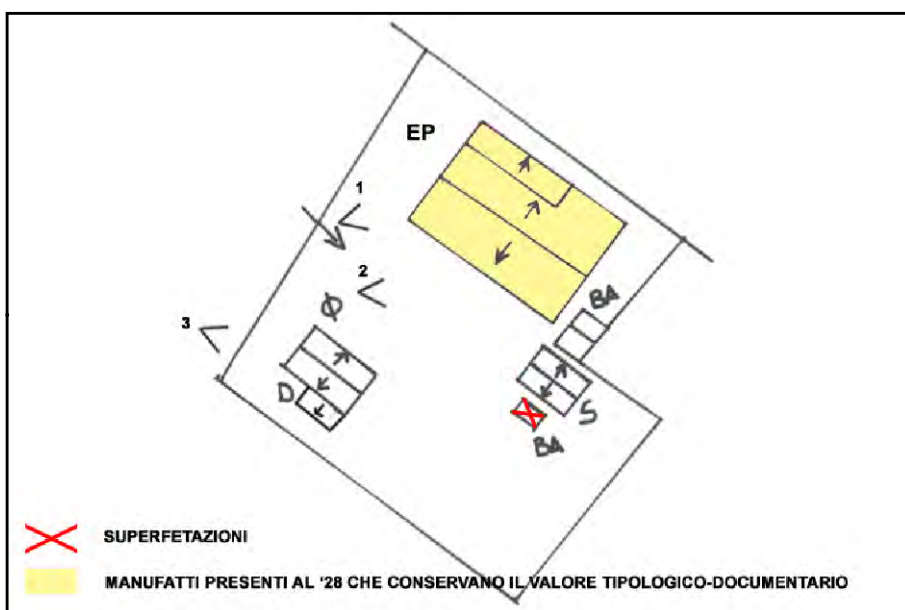
NOTE:



CATASTO 1928



INQUADRAMENTO



SCHEMA DI AGGREGAZIONE



FOTO SATELLITARE 2018 Scala 1:2000



FOTO SATELLITARE 2018 Scala 1:10000



FOTO 1



FOTO 4

FOTO 2



FOTO 5

FOTO 3





INDIRIZZO: CARRAIA BELTRAMI 19, TORRI - BORGO MASOTTI

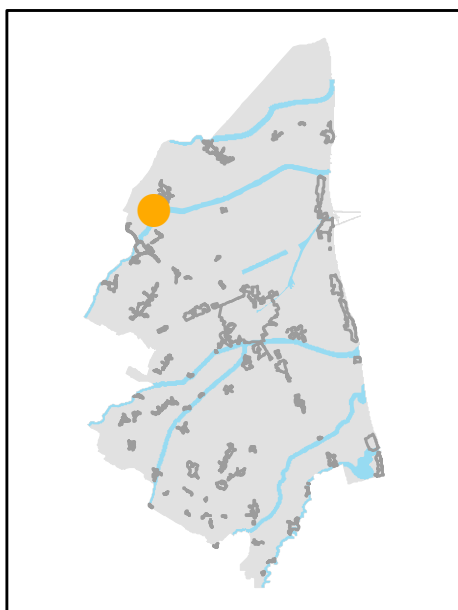
TOPONIMO: BASILICA

EDIFICI CON VALORE: EDIFICIO AD USO PROMISCUO -
DEPOSITO ATTREZZI E MACCHINE - FORNO

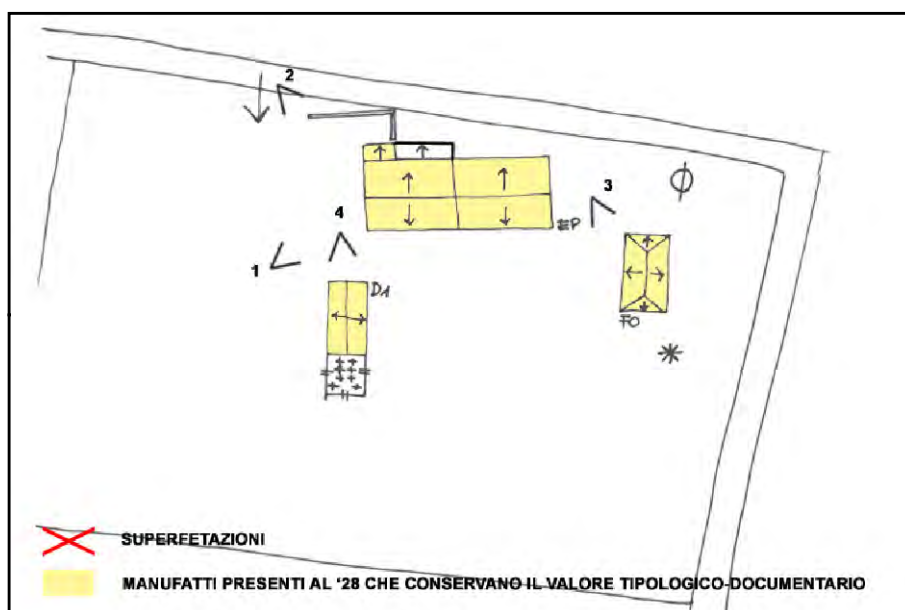
NOTE:



CATASTO 1928



INQUADRAMENTO



SCHEMA DI AGGREGAZIONE



FOTO SATELLITARE 2018 Scala 1:2000




FOTO SATELLITARE 2018 Scala 1:10000



FOTO 1



FOTO 4



FOTO 2



FOTO 5

FOTO 3



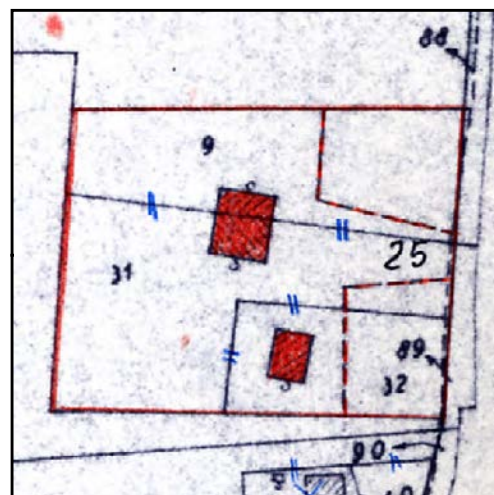


INDIRIZZO: CARRAIA BELTRAMI 25, TORRI - BORGO MASOTTI

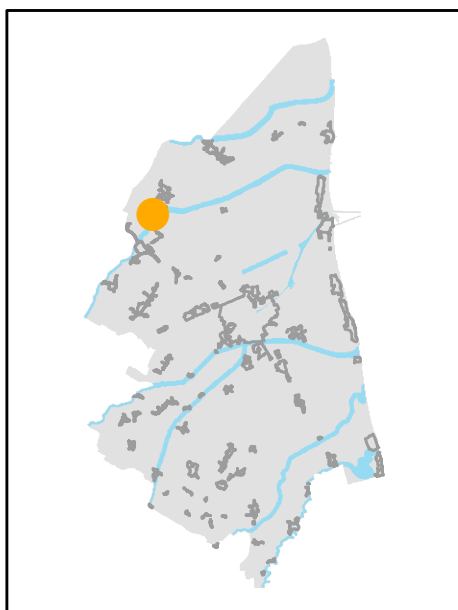
TOPONIMO: CA NUOVA

EDIFICI CON VALORE: EDIFICIO AD USO PROMISCOUO -
RICOVERO PER ANIMALI - FIENILE

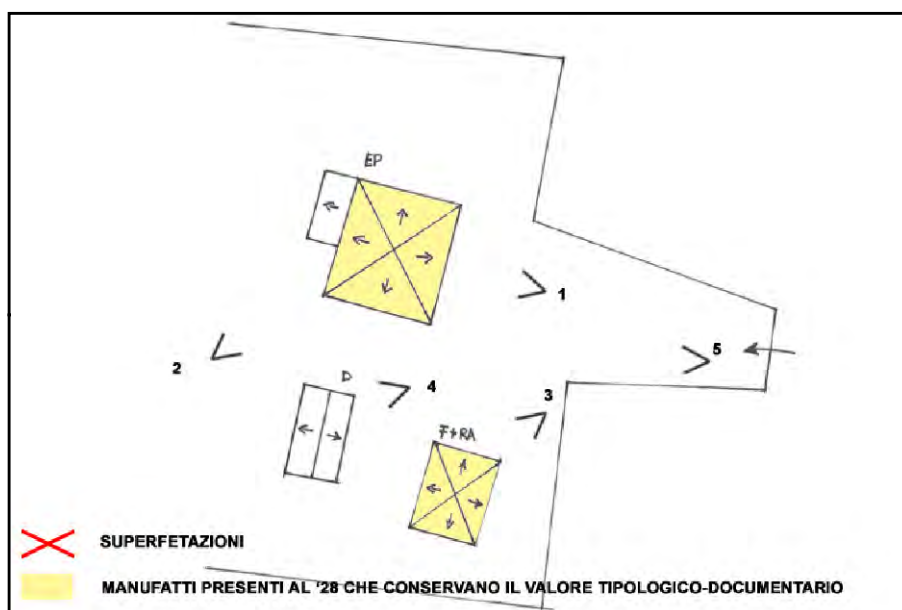
NOTE: EDIFICIO AD USO PROMISCOUO: targa con toponimo.



CATASTO 1928



INQUADRAMENTO



SCHEMA DI AGGREGAZIONE



FOTO SATELLITARE 2018 Scala 1:2000



FOTO SATELLITARE 2018 Scala 1:10000



FOTO 1



FOTO 4



FOTO 2



FOTO 5



FOTO 3



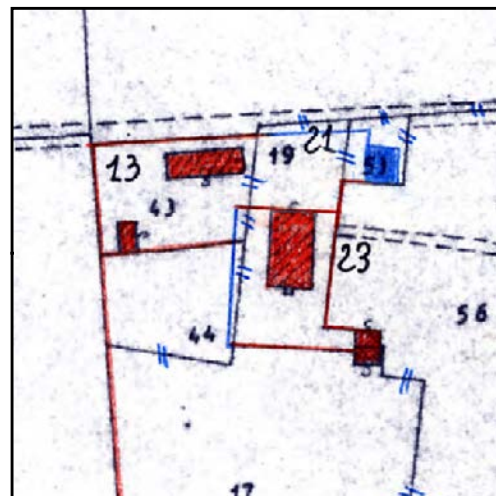


INDIRIZZO: VIA BATTAGLINA 23, TORRI - BORGO MASOTTI

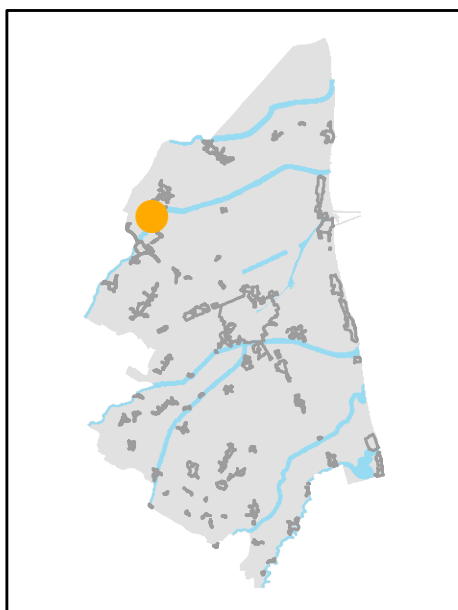
TOPONIMO: /

EDIFICI CON VALORE: EDIFICIO AD USO PROMISCUO -
RICOVERO PER ANIMALI

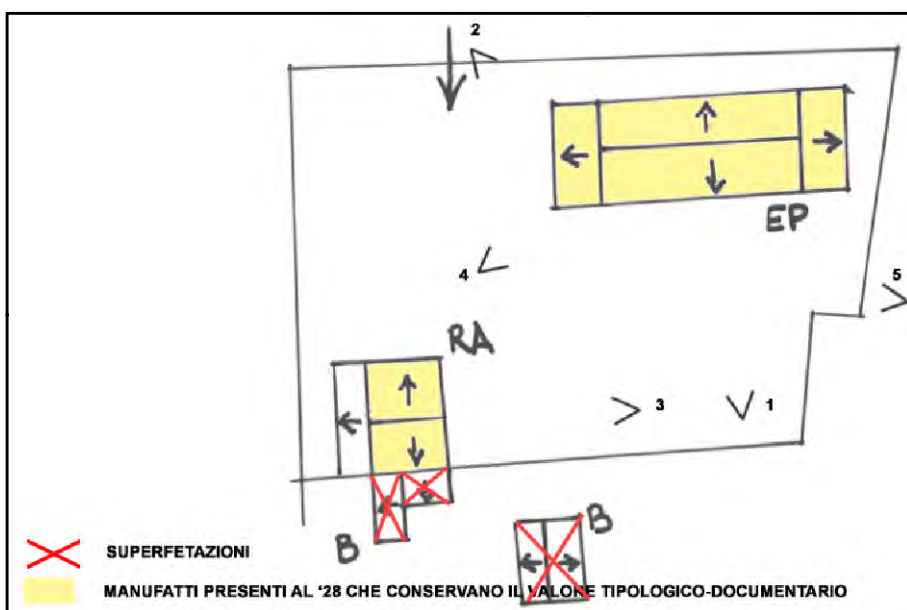
NOTE:



CATASTO 1928



INQUADRAMENTO



SCHEMA DI AGGREGAZIONE



FOTO SATELLITARE 2018 Scala 1:2000



FOTO SATELLITARE 2018 Scala 1:10000



FOTO 1



FOTO 4



FOTO 2



FOTO 5



FOTO 3



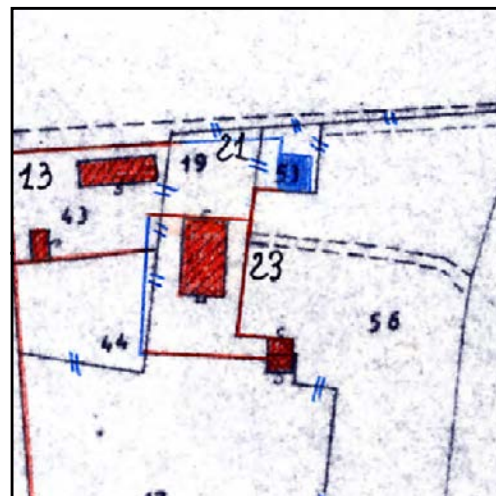


INDIRIZZO: VIA BATTAGLINA 21,23, TORRI - BORGO MASOTTI

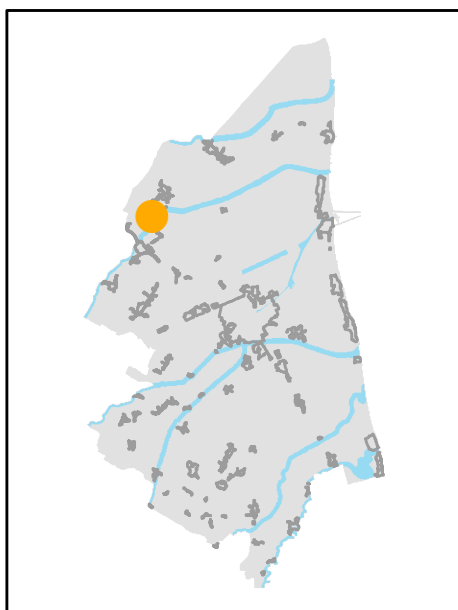
TOPONIMO: /

EDIFICI CON VALORE: EDIFICIO PRINCIPALE

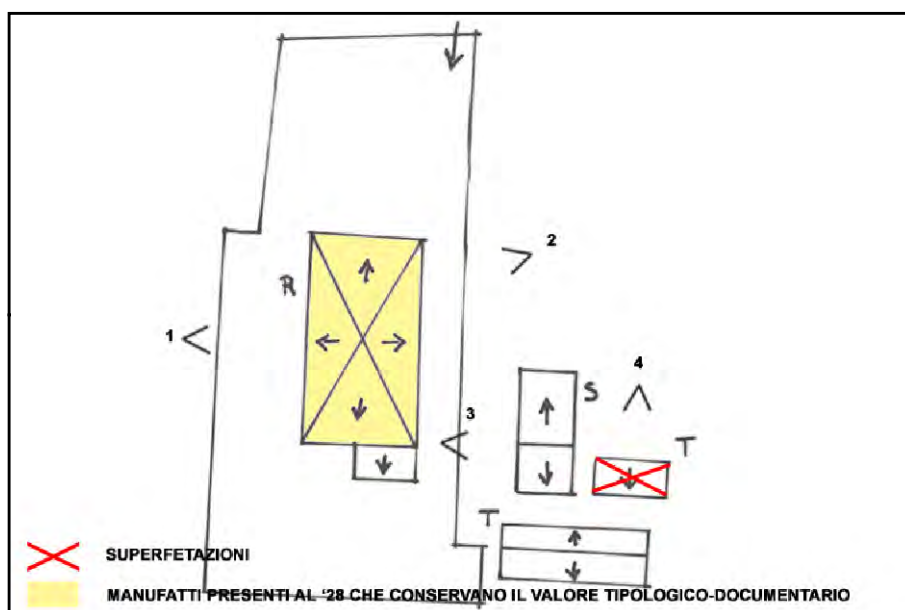
NOTE:



CATASTO 1928



INQUADRAMENTO



SCHEMA DI AGGREGAZIONE



FOTO SATELLITARE 2018 Scala 1:2000

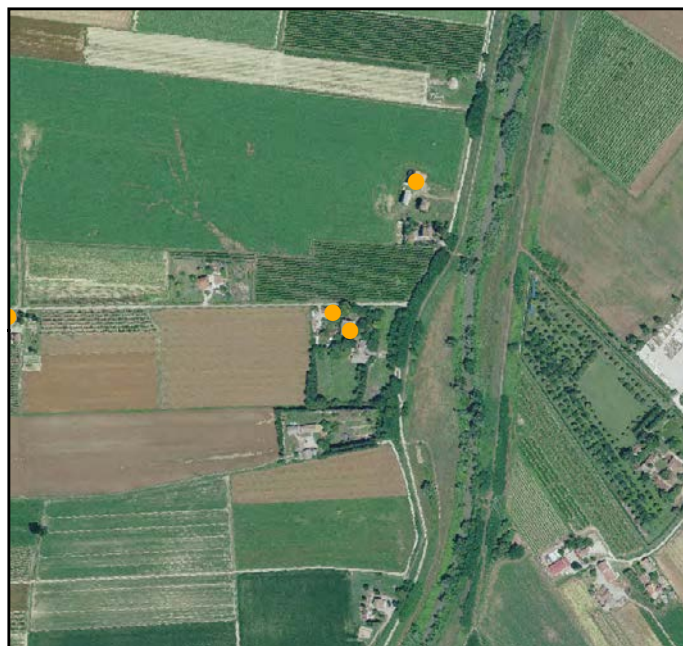


FOTO SATELLITARE 2018 Scala 1:10000



FOTO 1



FOTO 4



FOTO 2



FOTO 5

FOTO 3



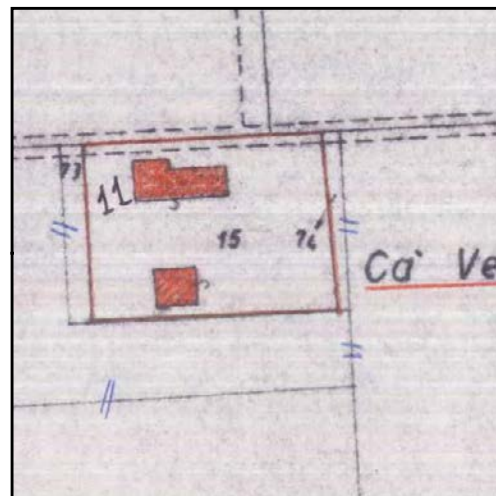


INDIRIZZO: VIA BATTAGLINA 11, TORRI - BORGO MASOTTI

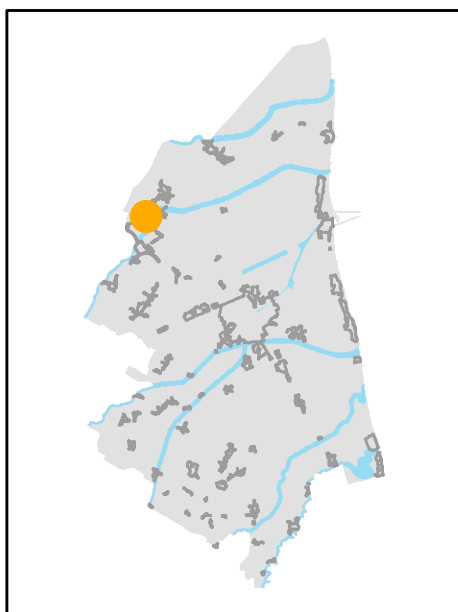
TOPONIMO: /

EDIFICI CON VALORE: EDIFICIO AD USO PROMISCUO - BUCA

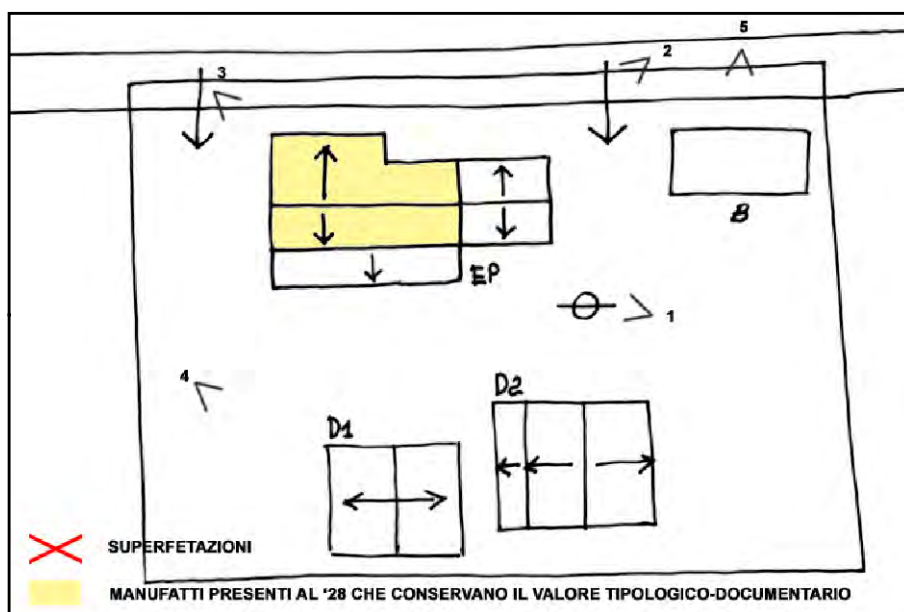
NOTE: Ristrutturata. Non è stato possibile aggiornare le foto.



CATASTO 1928



INQUADRAMENTO



SCHEMA DI AGGREGAZIONE




FOTO SATELLITARE 2018 Scala 1:2000




FOTO SATELLITARE 2018 Scala 1:10000



FOTO 1



FOTO 4



FOTO 2



FOTO 5



FOTO 3



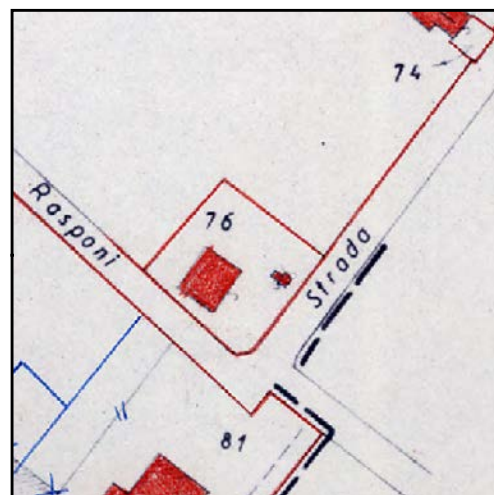


INDIRIZZO: VIA TORRI 369, TORRI - BORGO MASOTTI

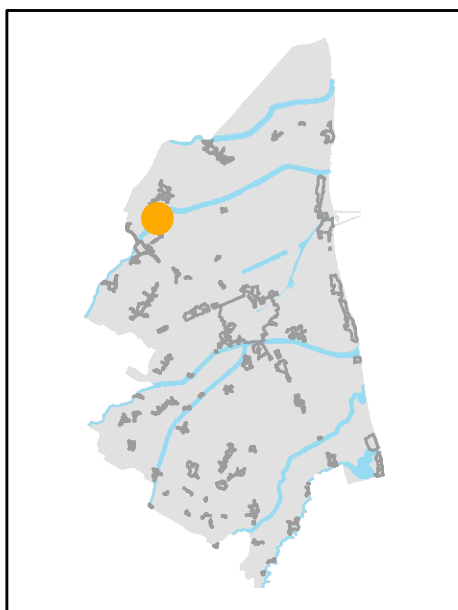
TOPONIMO: /

EDIFICI CON VALORE: EDIFICIO AD USO PROMISCUO

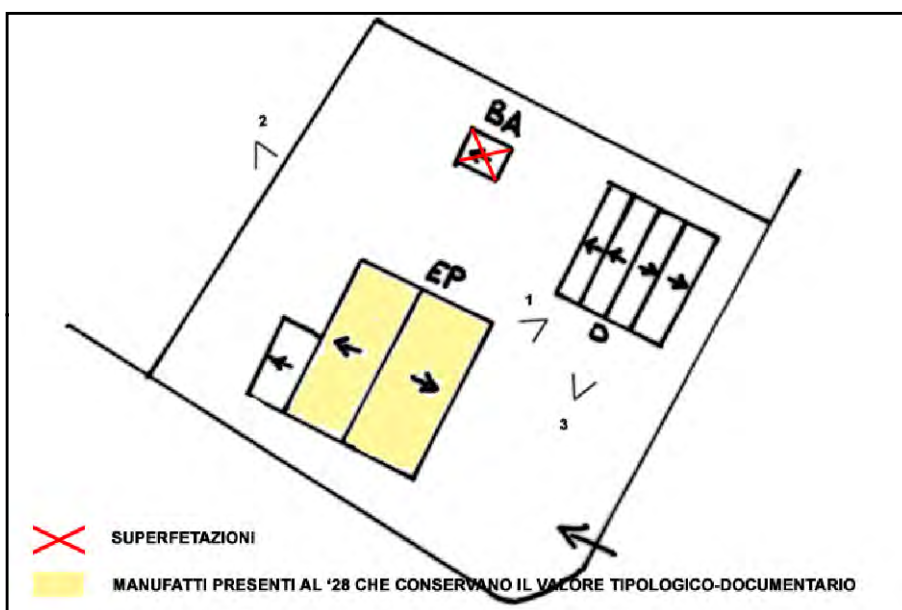
NOTE: Ristrutturata. Non è stato possibile aggiornare le foto.



CATASTO 1928



INQUADRAMENTO



SCHEMA DI AGGREGAZIONE



FOTO SATELLITARE 2018 Scala 1:2000



FOTO SATELLITARE 2018 Scala 1:10000



FOTO 1



FOTO 4

FOTO 2



FOTO 5

FOTO 3





INDIRIZZO: VIA MONTAGNOLA 35, TORRI - BORGO MASOTTI

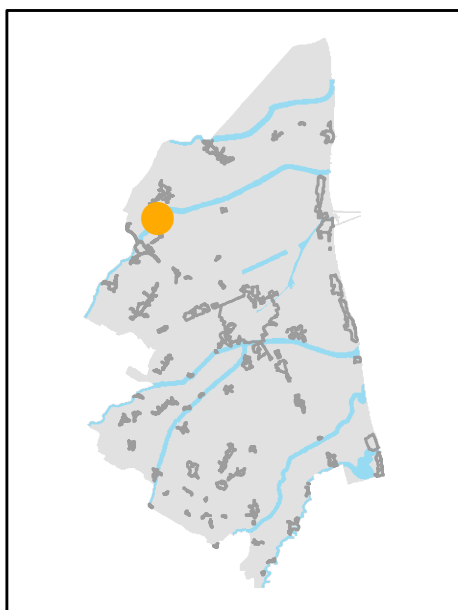
TOPONIMO: TORRI

EDIFICI CON VALORE: EDIFICIO PRINCIPALE - RICOVERO PER ANIMALI

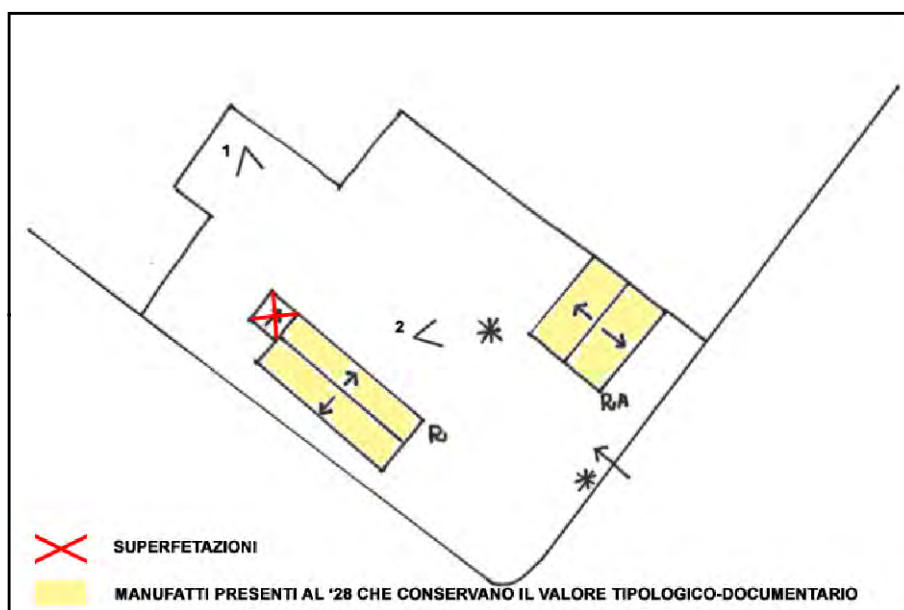
NOTE:



CATASTO 1928



INQUADRAMENTO



SCHEMA DI AGGREGAZIONE



FOTO SATELLITARE 2018 Scala 1:2000



FOTO SATELLITARE 2018 Scala 1:10000



FOTO 1



FOTO 4

FOTO 2



FOTO 5

FOTO 3

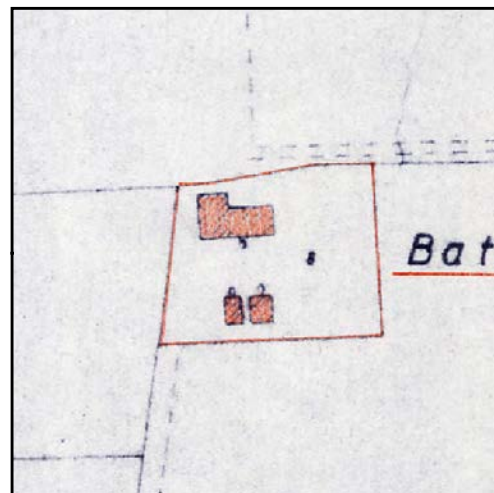


INDIRIZZO: VIA ARG. SINISTRO LAMONE 11, TORRI - BORGO MASOTTI

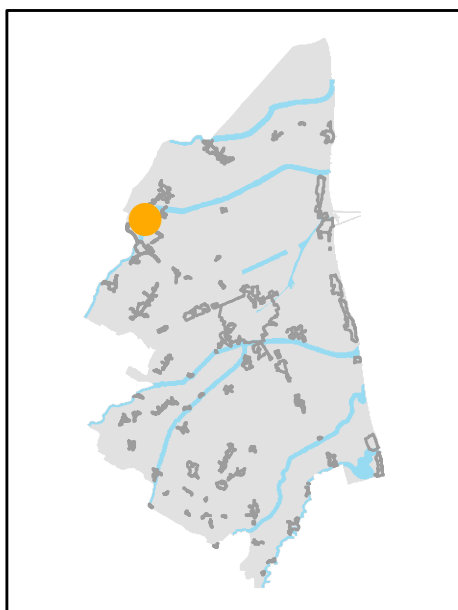
TOPONIMO: BATTAGLLINA II

EDIFICI CON VALORE: EDIFICIO AD USO PROMISCUO - RICOVERO PER ANIMALI - DEPOSITO ATTREZZI E MACCHINE - POZZO

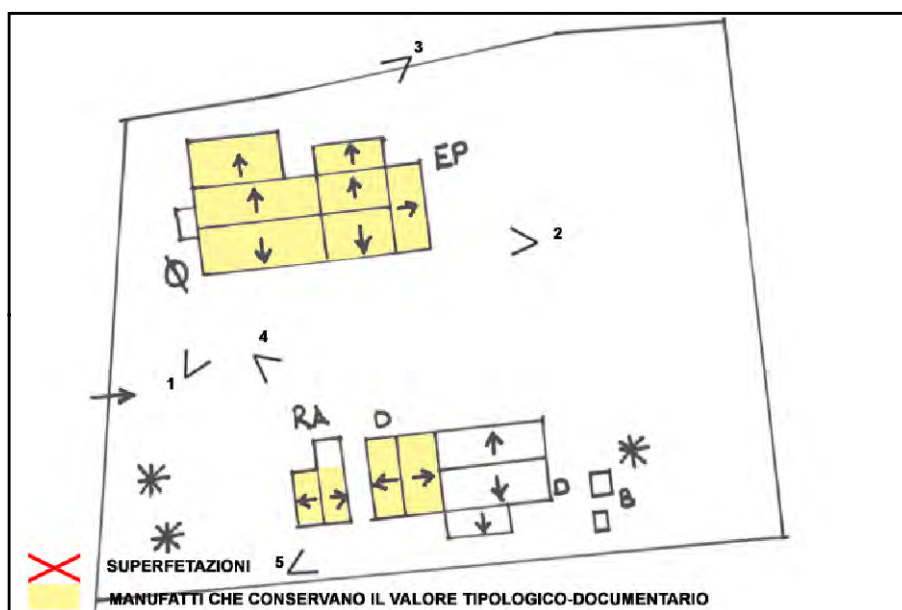
NOTE:



CATASTO 1928



INQUADRAMENTO



SCHEMA DI AGGREGAZIONE



FOTO SATELLITARE 2018 Scala 1:2000




FOTO SATELLITARE 2018 Scala 1:10000



FOTO 1



FOTO 4



FOTO 2



FOTO 5



FOTO 3



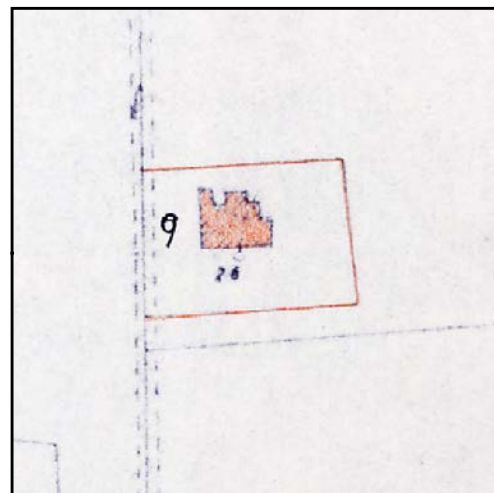


INDIRIZZO: VIA TRAVERSA 9, TORRI - BORGO MASOTTI

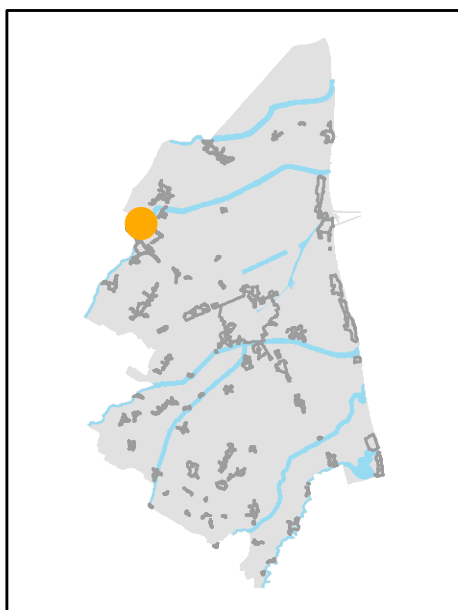
TOPONIMO: /

EDIFICI CON VALORE: EDIFICIO AD USO PROMISCUO

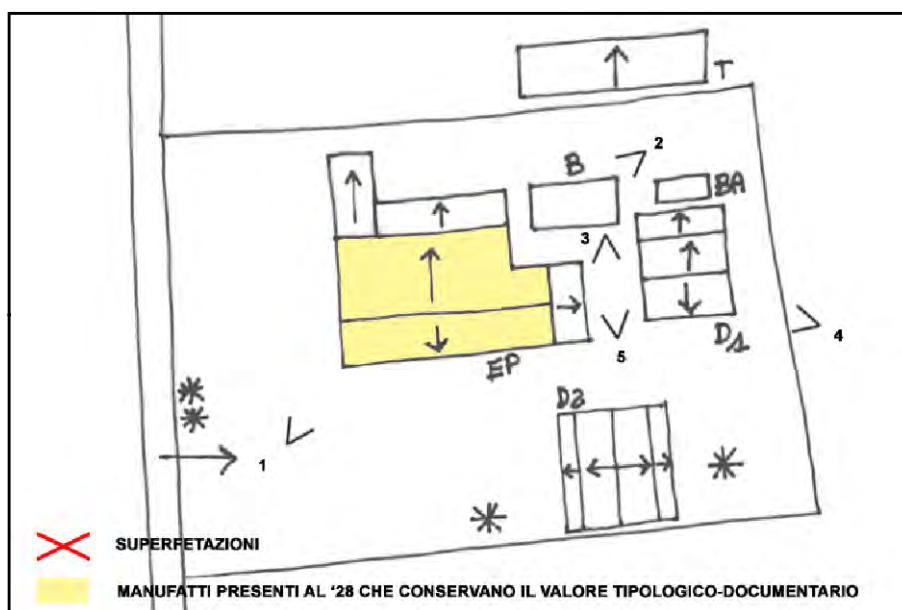
NOTE: Ristrutturata. Non è stato possibile aggiornare le foto.



CATASTO 1928



INQUADRAMENTO



SCHEMA DI AGGREGAZIONE



FOTO SATELLITARE 2018 Scala 1:2000



FOTO SATELLITARE 2018 Scala 1:10000



FOTO 1



FOTO 4



FOTO 2



FOTO 5



FOTO 3



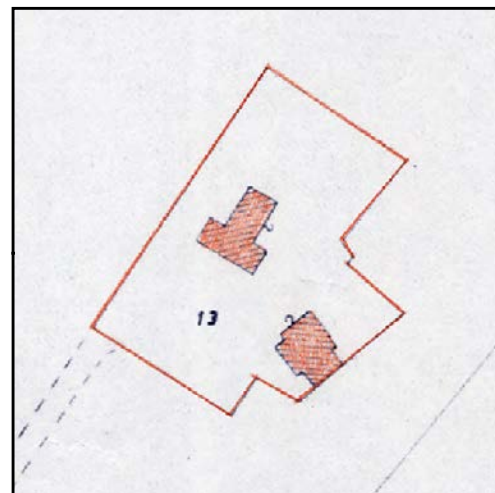


INDIRIZZO: VIA MONTAGNOLA 15, TORRI - BORGO MASOTTI

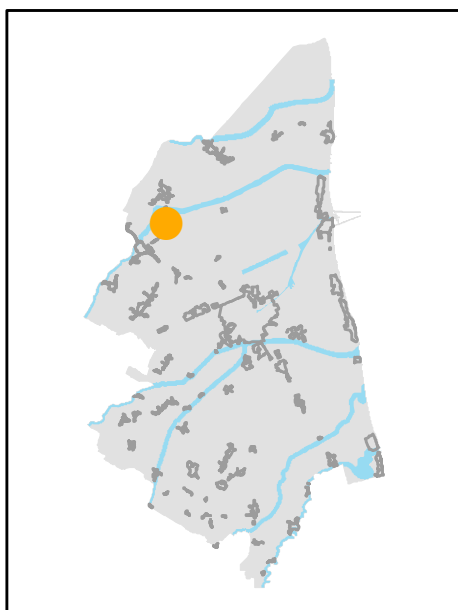
TOPONIMO: /

EDIFICI CON VALORE: EDIFICIO AD USO PROMISCUO

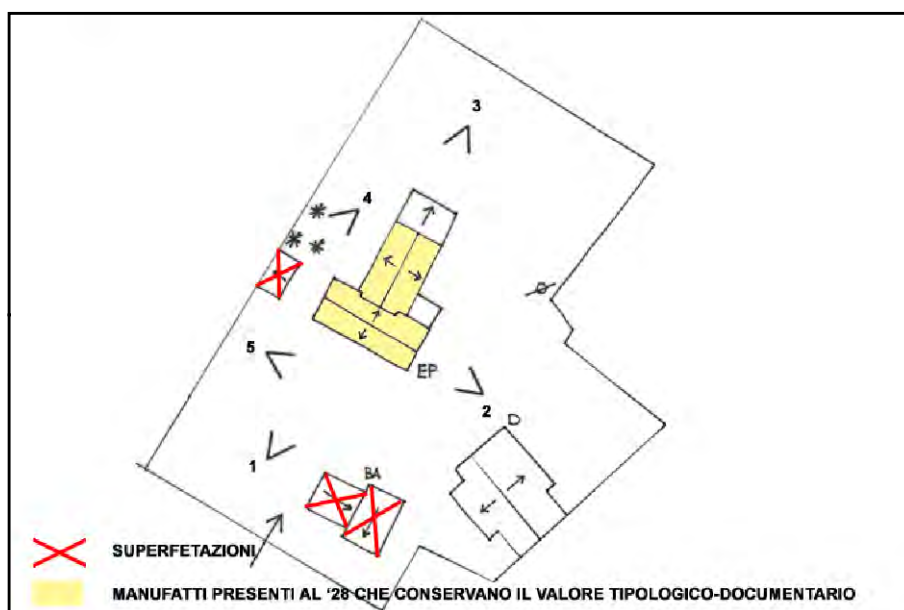
NOTE:



CATASTO 1928



INQUADRAMENTO



SCHEMA DI AGGREGAZIONE



FOTO SATELLITARE 2018 Scala 1:2000



FOTO SATELLITARE 2018 Scala 1:10000



FOTO 1



FOTO 4



FOTO 2



FOTO 5



FOTO 3



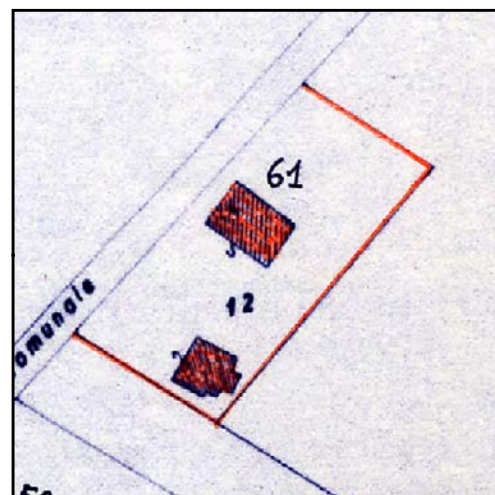


INDIRIZZO: VIA ZUCCHERIFICIO 59/B, TORRI - BORGO MASOTTI

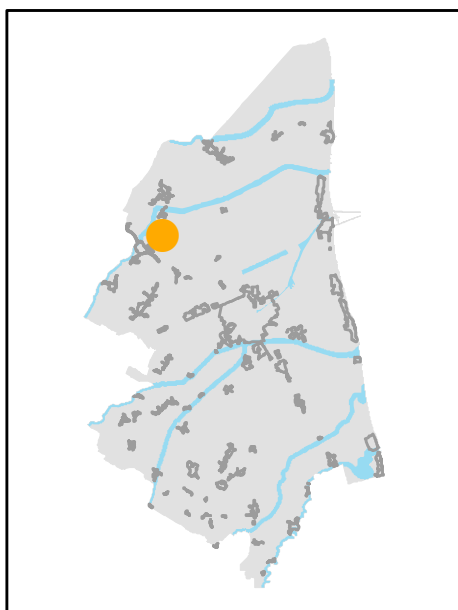
TOPONIMO: /

EDIFICI CON VALORE: EDIFICIO AD USO PROMISCUO

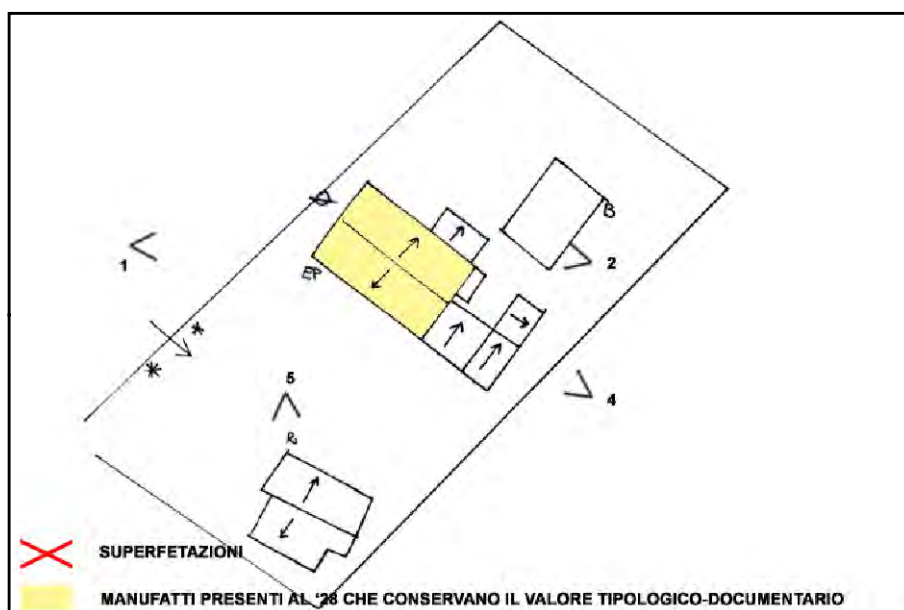
NOTE: Riconoscimento valore tipologico tramite pratica ufficio 643/2005. Declassato da valutazioni ufficio.



CATASTO 1928



INQUADRAMENTO



SCHEMA DI AGGREGAZIONE



FOTO SATELLITARE 2018 Scala 1:2000



FOTO SATELLITARE 2018 Scala 1:10000



FOTO 1



FOTO 4



FOTO 2



FOTO 5



FOTO 3



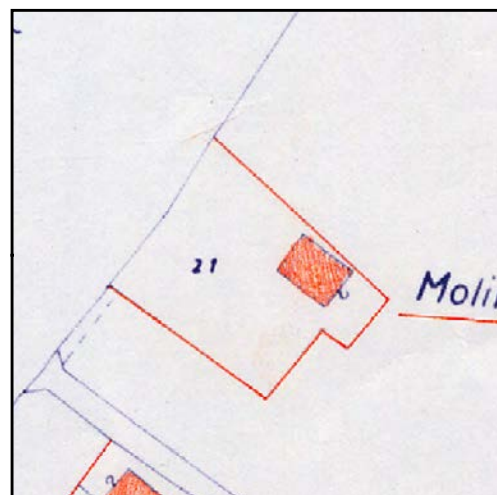


INDIRIZZO: VIA GUICCIOLI CANALE 71, TORRI - BORGO MASOTTI

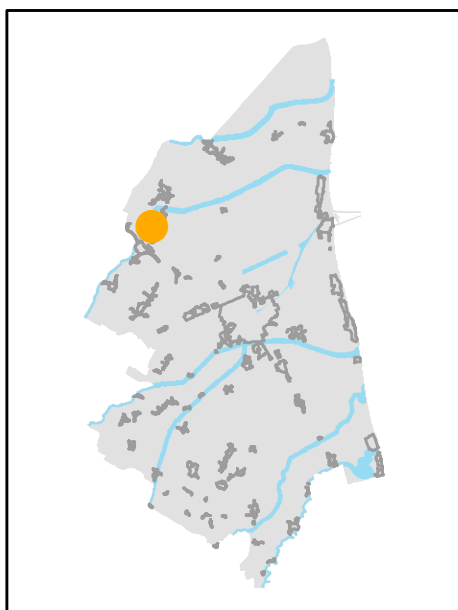
TOPONIMO: CASE MOLINO VECCHIO

EDIFICI CON VALORE: EDIFICIO AD USO PROMISCUO - DEPOSITO ATTREZZI E MACCHINE - FORNO - RICOVERO PER ANIMALI

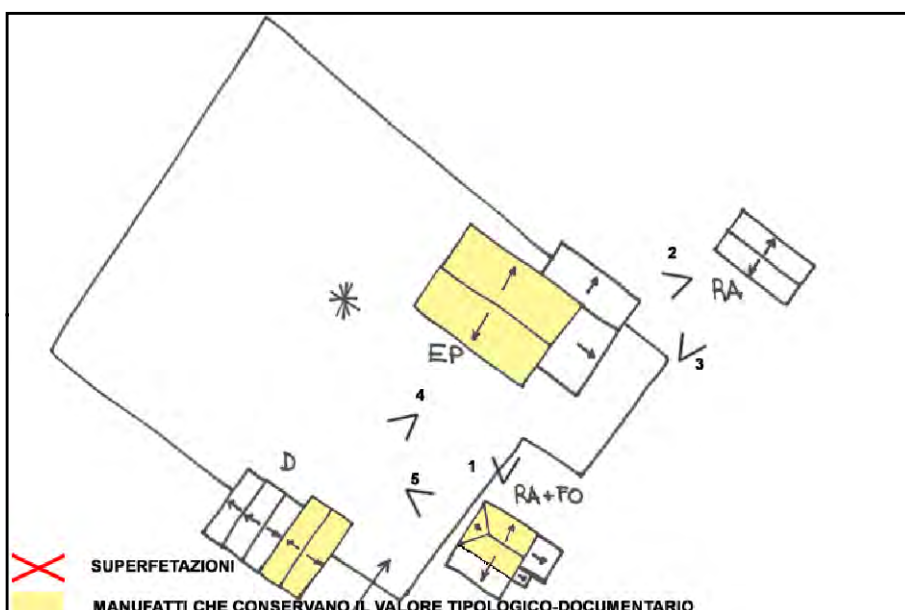
NOTE: Ristrutturata. Non è stato possibile aggiornare le foto.



CATASTO 1928



INQUADRAMENTO



SCHEMA DI AGGREGAZIONE



FOTO SATELLITARE 2018 Scala 1:2000



FOTO SATELLITARE 2018 Scala 1:10000



FOTO 1



FOTO 4



FOTO 2



FOTO 5



FOTO 3



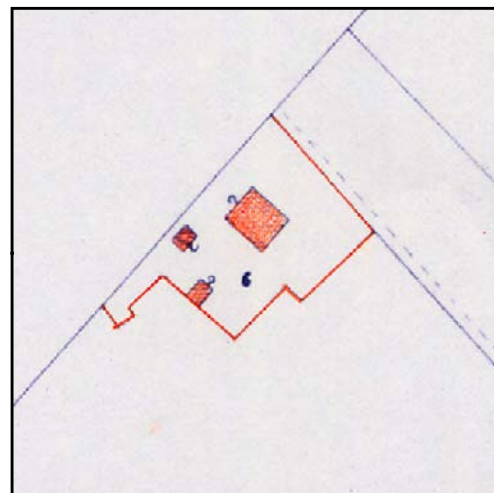


INDIRIZZO: VIA ZUCCHERIFICIO 112, TORRI - BORGO MASOTTI

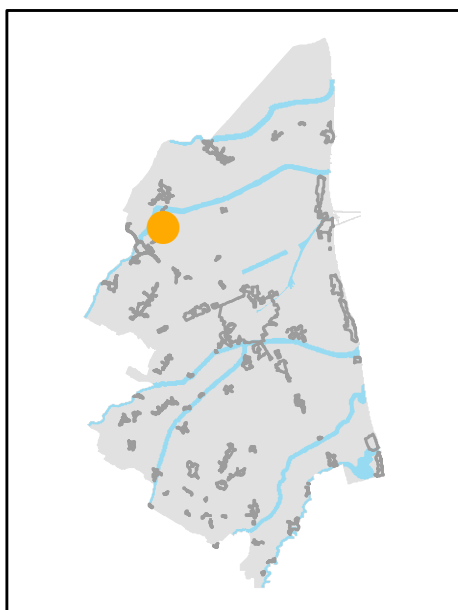
TOPONIMO: /

EDIFICI CON VALORE: EDIFICIO AD USO PROMISCUO -
RICOVERO PER ANIMALI - DEPOSITO ATTREZZI E MACCHINE -
CAPANNO IN LEGNO E CANNICCIO

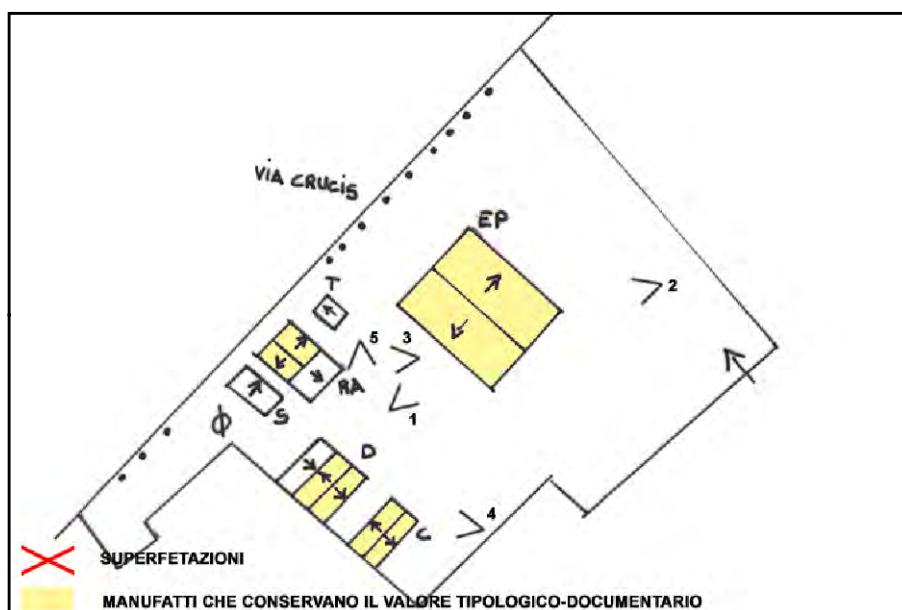
NOTE:



CATASTO 1928



INQUADRAMENTO



SCHEMA DI AGGREGAZIONE



FOTO SATELLITARE 2018 Scala 1:2000



FOTO SATELLITARE 2018 Scala 1:10000



FOTO 1



FOTO 4



FOTO 2



FOTO 5



FOTO 3



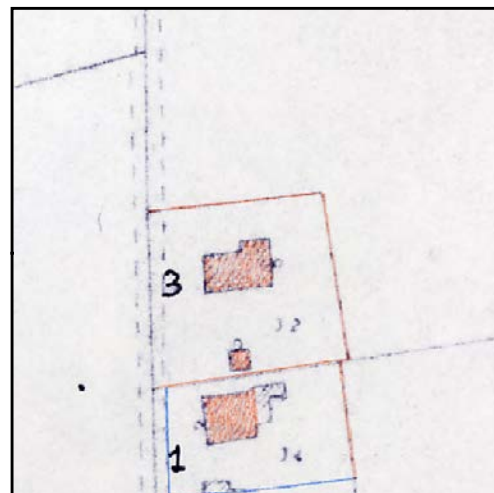


INDIRIZZO: VIA TRAVERSA 3, TORRI - BORGO MASOTTI

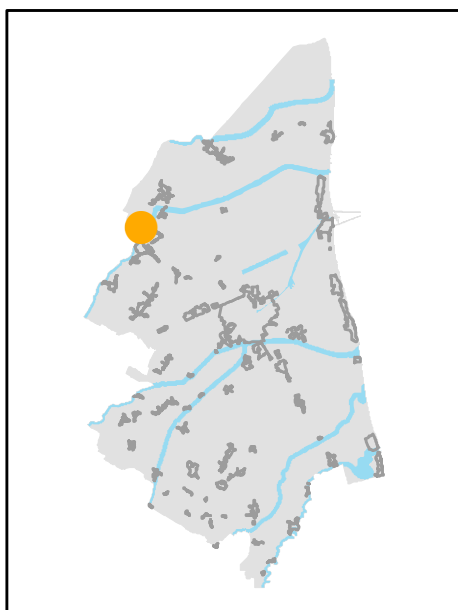
TOPONIMO: /

EDIFICI CON VALORE: EDIFICIO AD USO PROMISCUO - FORNO
- RICOVERO PER ANIMALI

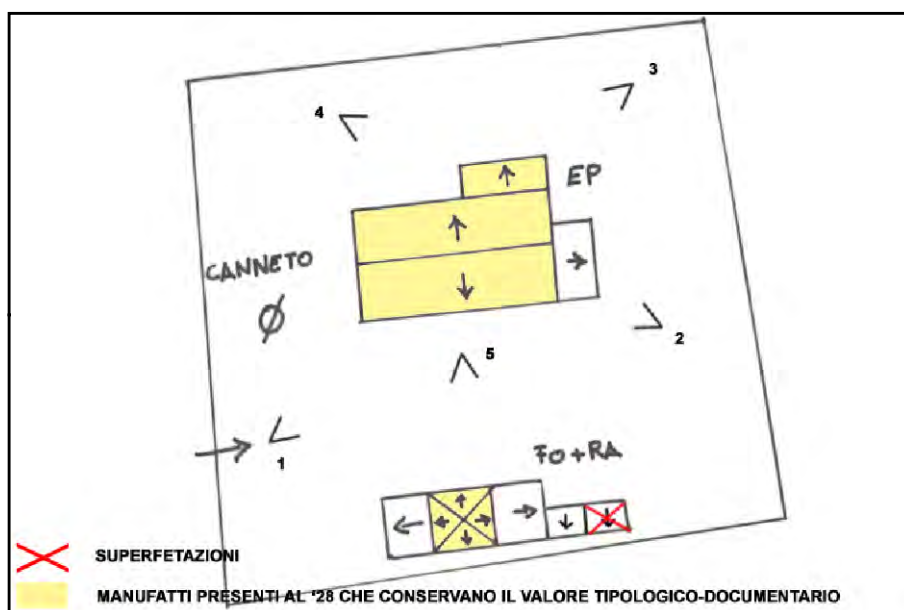
NOTE: Ristrutturata. Non è stato possibile aggiornare le foto.



CATASTO 1928



INQUADRAMENTO



SCHEMA DI AGGREGAZIONE



FOTO SATELLITARE 2018 Scala 1:2000



FOTO SATELLITARE 2018 Scala 1:10000



FOTO 1



FOTO 4



FOTO 2



FOTO 5



FOTO 3

