


Schede di censimento

Edifici e/o complessi di valore tipologico documentario Tav. 54 - 61



Comune di Ravenna

Servizio Progettazione e Gestione Urbanistica



Piano Urbanistico Generale (PUG)

(Legge Regionale n.24/2017)

Assunto con Delibera di Giunta PV n. 536 del 05/11/2024

Adottato con Delibera di Consiglio n. del

Approvato con Delibera di Consiglio n. del

Publicato sul BUR n. del

Sindaco: Michele DE PASCALE

Assessora all'Urbanistica: Federica DEL CONTE

Segretario Generale: Dott. Paolo NERI

Responsabile del Procedimento e Coord. Ufficio di Piano: Ing. Daniele CAPITANI

Coordinamento Scientifico: Ing. Daniele CAPITANI e Arch. Sandra VECCHIETTI

Garante della Comunicazione e della Partecipazione: Arch. Raffaella BENDAZZI

Segreteria Assessorato: Dott. Katia VALBONESI

UFFICIO DI PIANO INTERNO

Competenza Paesaggistica: Arch. Raffaella BENDAZZI

Competenza Giuridica: Dott.ssa Angela MESISCA

Competenza Economica - Finanziaria: Dott. Alberto LUBRANO

Competenza Ambientale: Dott. Stefano RAVAIOLI

Unità operativa interna con competenze pianificatorie

Arch. Raffaella BENDAZZI, Geom. Francesca BRUSI, Ing. Daniele CAPITANI, Geom. Stefano GENEROSI, Arch. Caterina GRAMANTIERI, Dott. Urb. Paolo MINGUZZI, Ing. Francesca PALMIERI, Ing. Irene PAVIANI, Ing. Francesco PAZZAGLIA, Geom. Federica PRONI, Arch. Silvia ROSSI, Geom. Bruno VENIERI, Arch. Domenico ZAMAGNA

GRUPPO DI LAVORO ESTERNO

Rigenerazione urbana

Valutazione del beneficio pubblico

Normativa di piano

Arch. Sandra VECCHIETTI

Valutazione sostenibilità ambientale e territoriale (ValSAT)

Studio di incidenza ambientale

UNIBO – DIPARTIMENTO DI ARCHITETTURA Proff.ssa Associata Elisa CONTICELLI

collaboratori: Ing. Sofia Maresi, Ing. Giulia Marzani, Riccardo Fabbri, Luca Pacilli

Supervisione in materia giuridica

Avv. Federico GUALANDI

Supervisione grafica e tavole strategia generale

Arch. Rachele AGOSTINI




INDIRIZZO: VIA FOSSO DRITTOLO 130, BORGO FAROSI

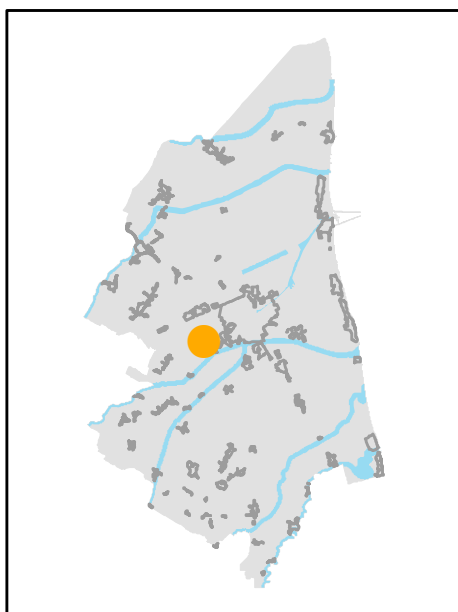
TOPONIMO: /

EDIFICI CON VALORE: EDIFICIO AD USO PROMISCUO

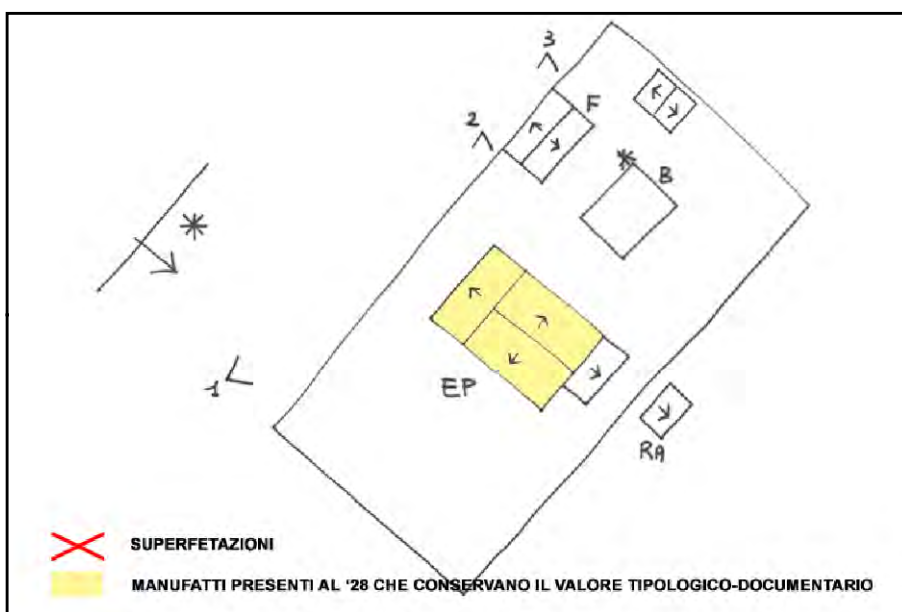
NOTE: Ristrutturata



CATASTO 1928



INQUADRAMENTO



SCHEMA DI AGGREGAZIONE



FOTO SATELLITARE 2018 Scala 1:2000




FOTO SATELLITARE 2018 Scala 1:10000



FOTO 1



FOTO 4

FOTO 2



FOTO 5

FOTO 3



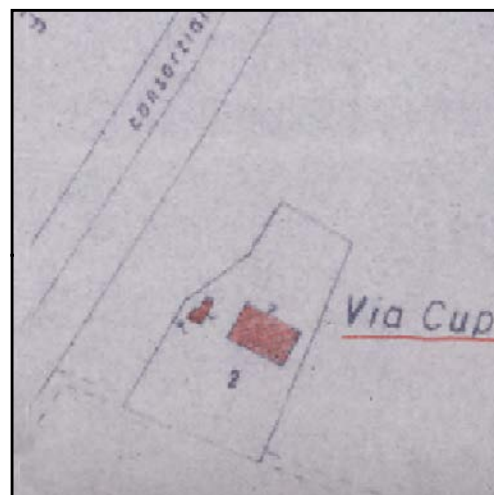


INDIRIZZO: VIA CUPA, BORGO FAROSI

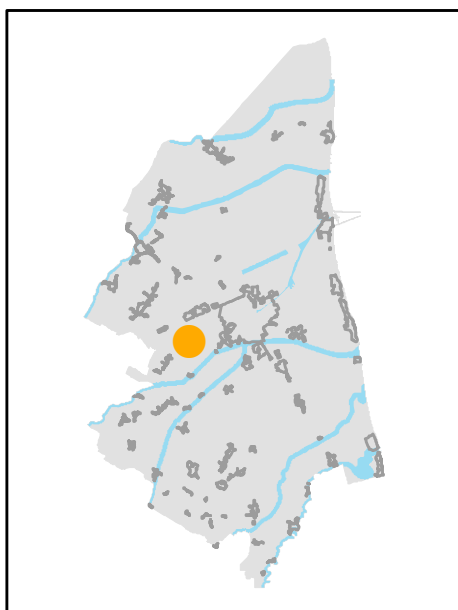
TOPONIMO:

EDIFICI CON VALORE: EDIFICIO AD USO PROMISCOUO

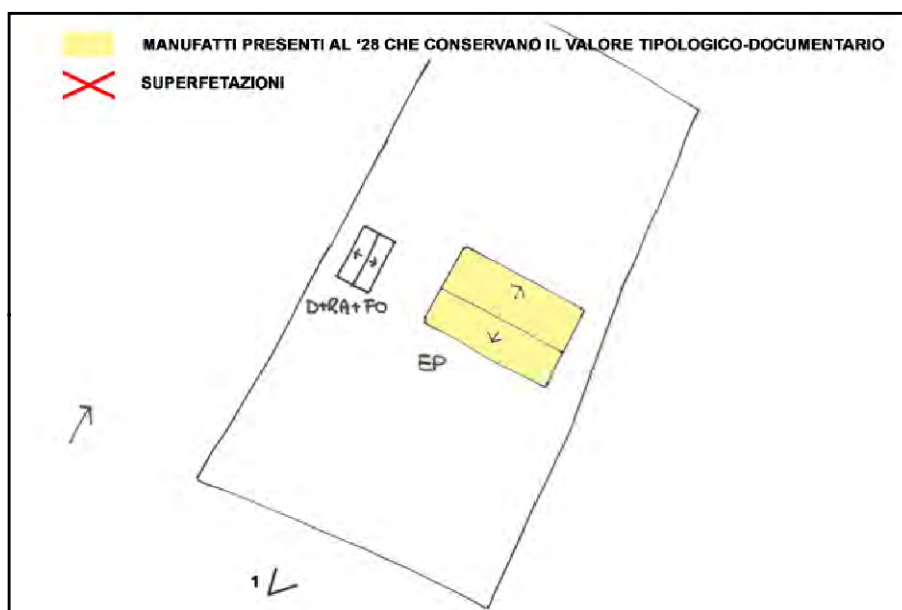
NOTE: Targa orfanotrofio: "Galetti Abbiosi". Ristrutturata



CATASTO 1928



INQUADRAMENTO



SCHEMA DI AGGREGAZIONE




FOTO SATELLITARE 2018 Scala 1:2000




FOTO SATELLITARE 2018 Scala 1:10000



FOTO 1



FOTO 4

FOTO 2

FOTO 5

FOTO 3



INDIRIZZO: VIA FOSSO DRITTOLO 133, BORGO FAROSI

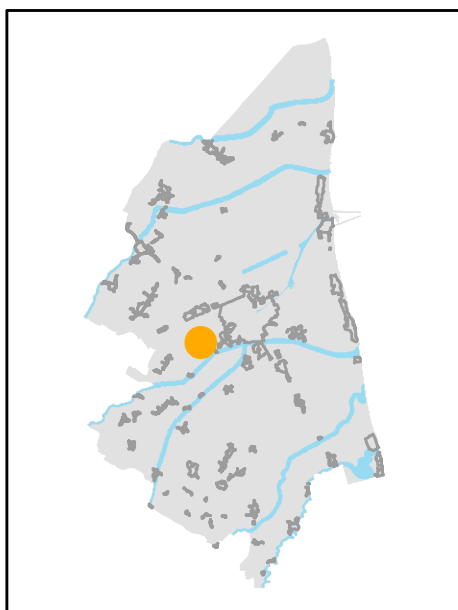
TOPONIMO: /

EDIFICI CON VALORE: EDIFICIO AD USO PROMISCOUO

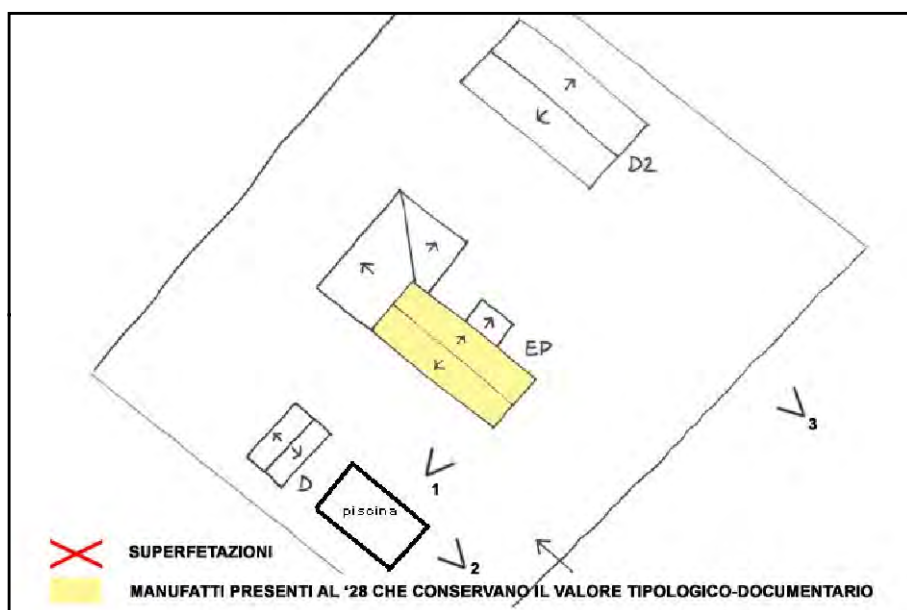
NOTE: Ristrutturata



CATASTO 1928



INQUADRAMENTO



SCHEMA DI AGGREGAZIONE




FOTO SATELLITARE 2018 Scala 1:2000



FOTO SATELLITARE 2018 Scala 1:10000



FOTO 1



FOTO 4

FOTO 2



FOTO 5

FOTO 3



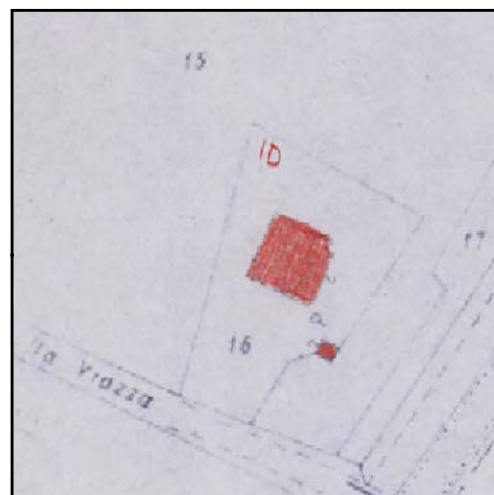


INDIRIZZO: VIA CUPA 50, BORGO FAROSI

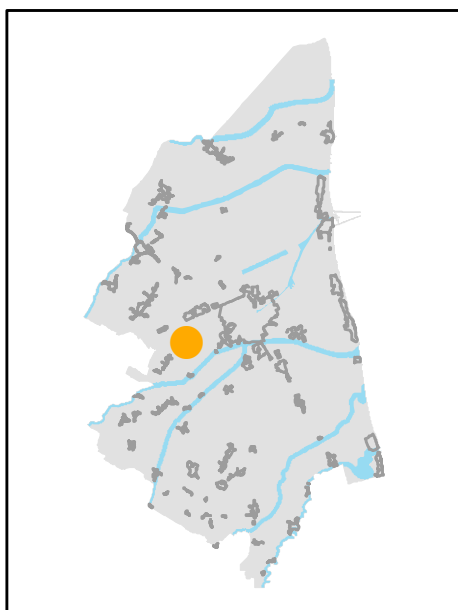
TOPONIMO: /

EDIFICI CON VALORE: EDIFICIO AD USO PROMISCUO -
RICOVERO PER ANIMALI

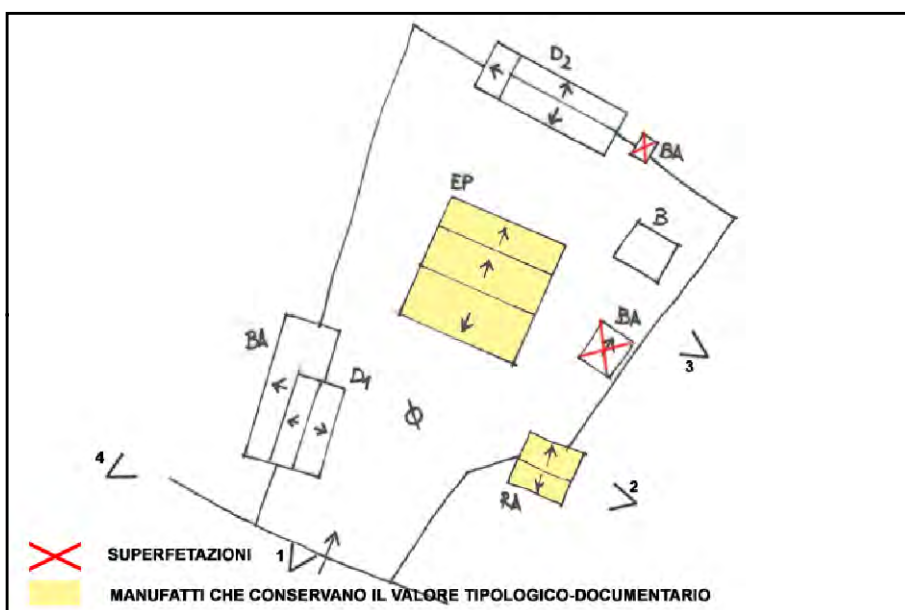
NOTE:



CATASTO 1928



INQUADRAMENTO



SCHEMA DI AGGREGAZIONE




FOTO SATELLITARE 2018 Scala 1:2000



FOTO SATELLITARE 2018 Scala 1:10000



FOTO 1



FOTO 4



FOTO 2



FOTO 5

FOTO 3



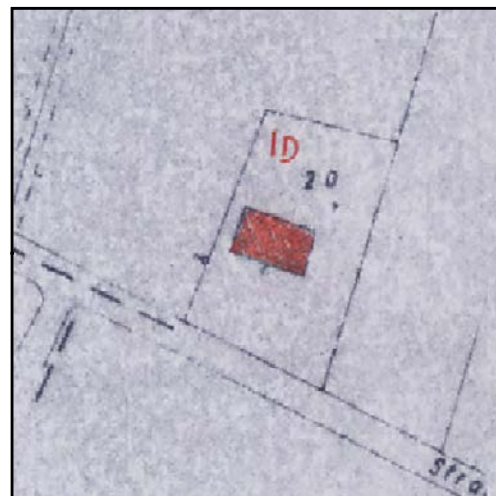


INDIRIZZO: VIA VIAZZA DI SOTTO 40, BORGO FAROSI

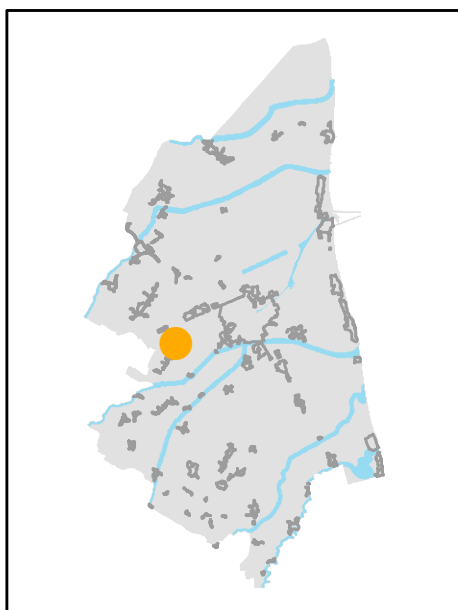
TOPONIMO: /

EDIFICI CON VALORE: EDIFICIO AD USO PROMISCUO

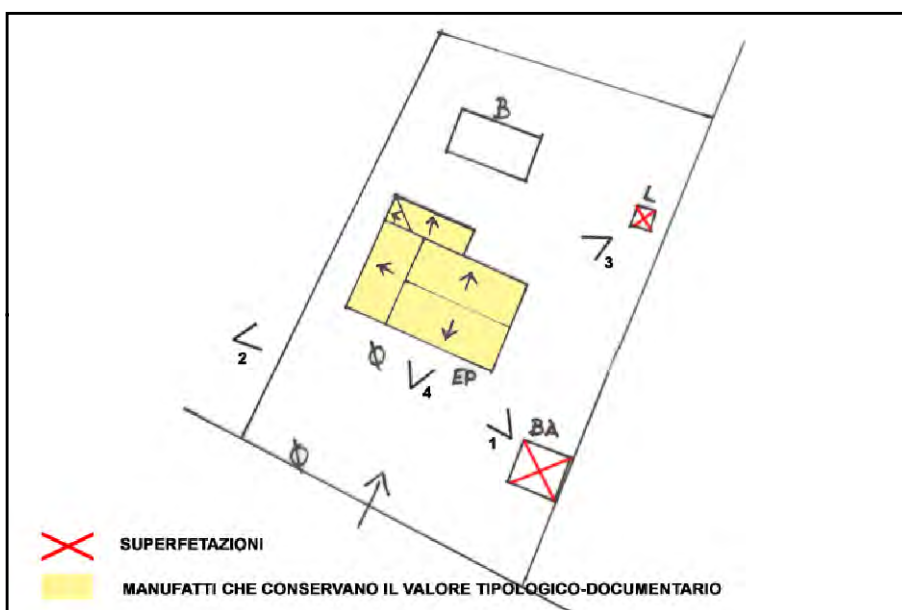
NOTE:



CATASTO 1928



INQUADRAMENTO



SCHEMA DI AGGREGAZIONE



FOTO SATELLITARE 2018 Scala 1:2000



FOTO SATELLITARE 2018 Scala 1:10000



FOTO 1



FOTO 4



FOTO 2



FOTO 5

FOTO 3



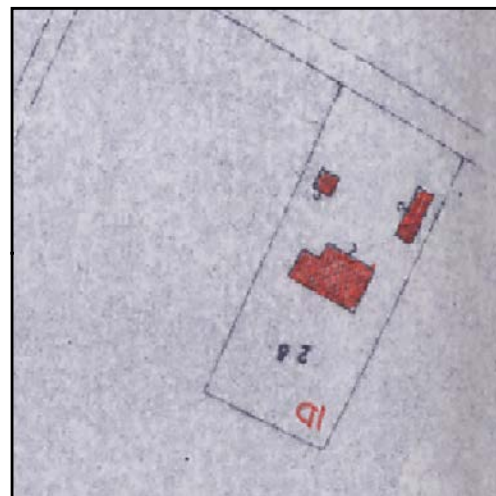


INDIRIZZO: VIA VIAZZA DI SOTTO 44, BORGO FAROSI

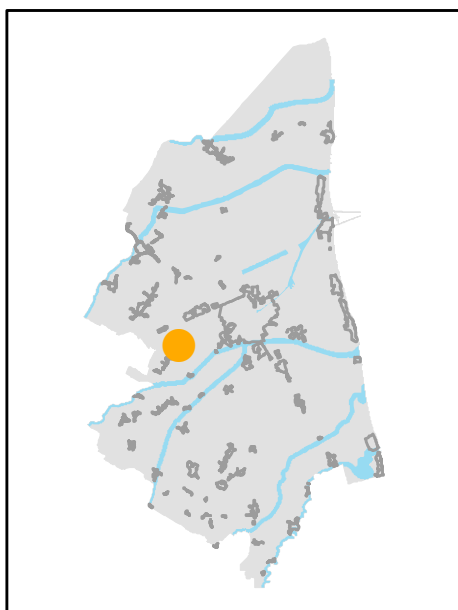
TOPONIMO: C. BARTOLAZZI

EDIFICI CON VALORE: EDIFICIO AD USO PROMISCUO -
RICOVERO PER ANIMALI - DEPOSITO ATTREZZI E MACCHINE -
BUCA - POZZO - CAPANNO IN LEGNO E CANNICCIO

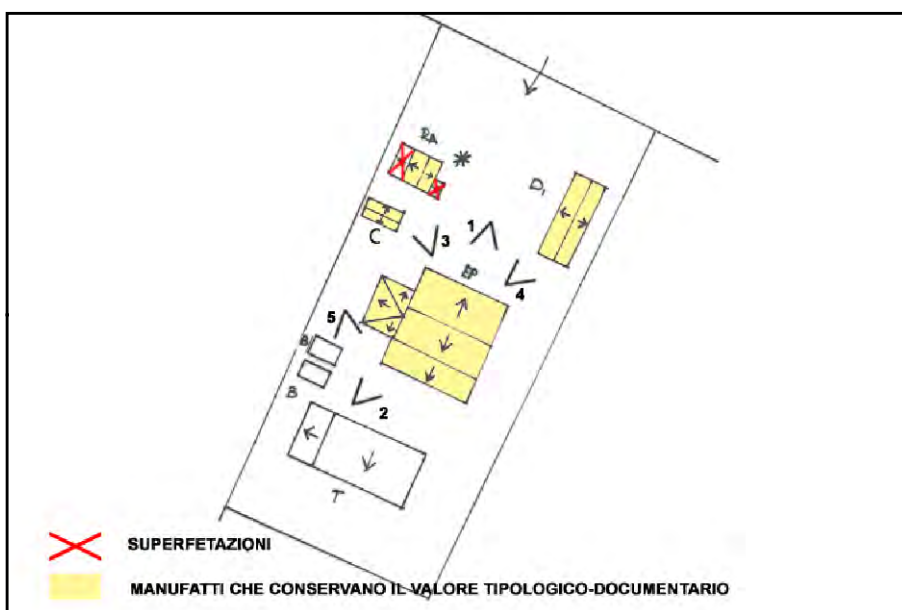
NOTE:



CATASTO 1928



INQUADRAMENTO



SCHEMA DI AGGREGAZIONE



FOTO SATELLITARE 2018 Scala 1:2000



FOTO SATELLITARE 2018 Scala 1:10000



FOTO 1



FOTO 4



FOTO 2



FOTO 5



FOTO 3



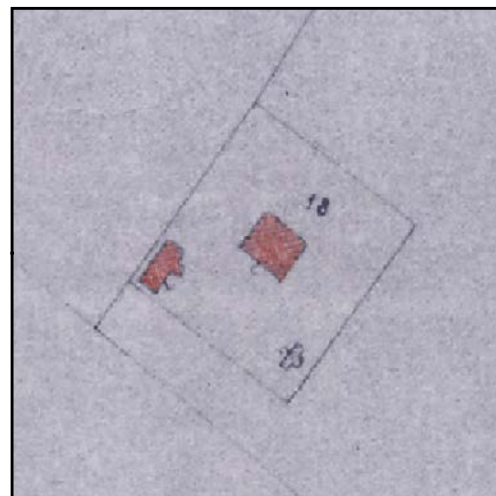


INDIRIZZO: CARRAIA LOVATELLI 39, BORGO FAROSI

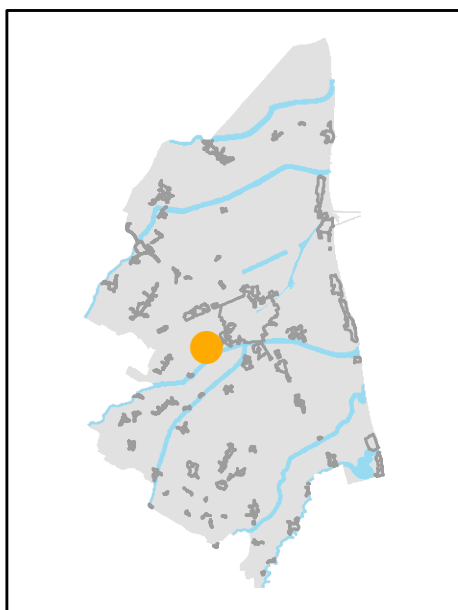
TOPONIMO: /

EDIFICI CON VALORE: EDIFICIO AD USO PROMISCUO -
DEPOSITO ATTREZZI E MACCHINE - BUCA

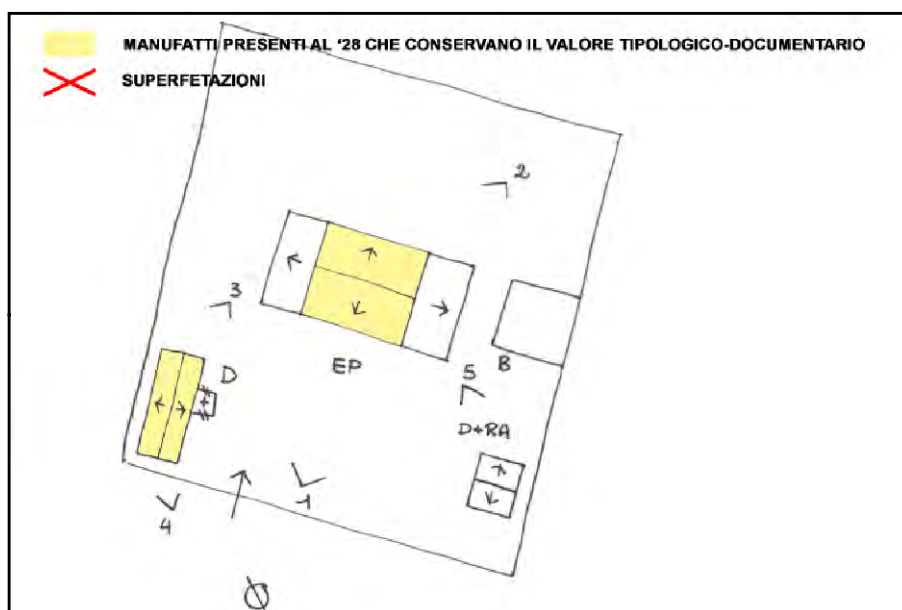
NOTE:



CATASTO 1928



INQUADRAMENTO



SCHEMA DI AGGREGAZIONE



FOTO SATELLITARE 2018 Scala 1:2000




FOTO SATELLITARE 2018 Scala 1:10000



FOTO 1



FOTO 4



FOTO 2



FOTO 5



FOTO 3



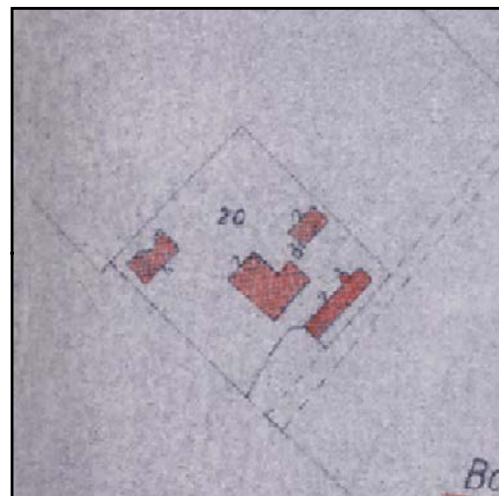


INDIRIZZO: CARRAIA LOVATELLI 35-37, BORGO FAROSI

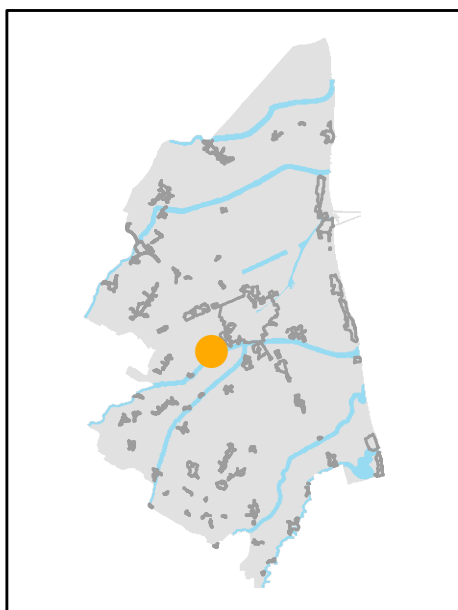
TOPONIMO: /

EDIFICI CON VALORE: EDIFICIO AD USO PROMISCUO

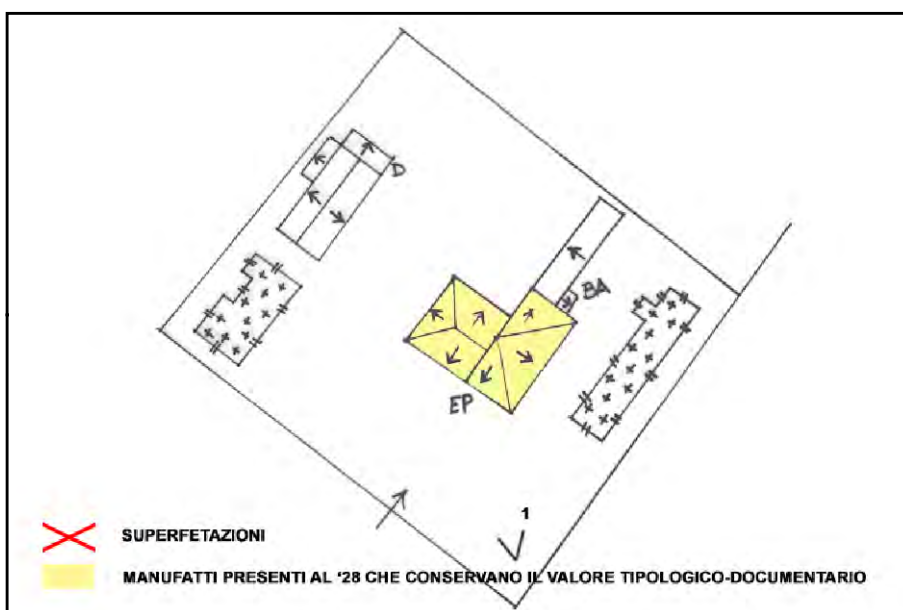
NOTE: Ristrutturata



CATASTO 1928



INQUADRAMENTO



SCHEMA DI AGGREGAZIONE




FOTO SATELLITARE 2018 Scala 1:2000




FOTO SATELLITARE 2018 Scala 1:10000



FOTO 1



FOTO 4

FOTO 2

FOTO 5

FOTO 3

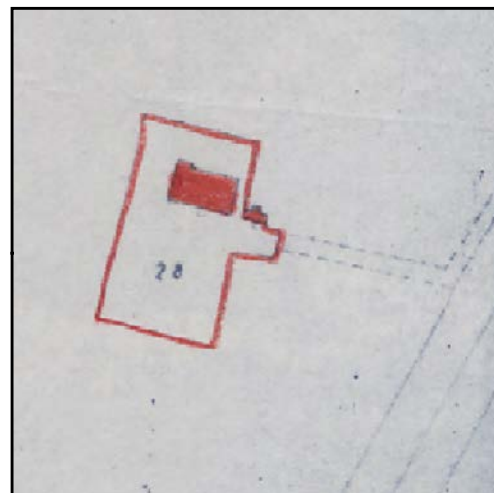


INDIRIZZO: VIA CUPA 69, BORGO FAROSI

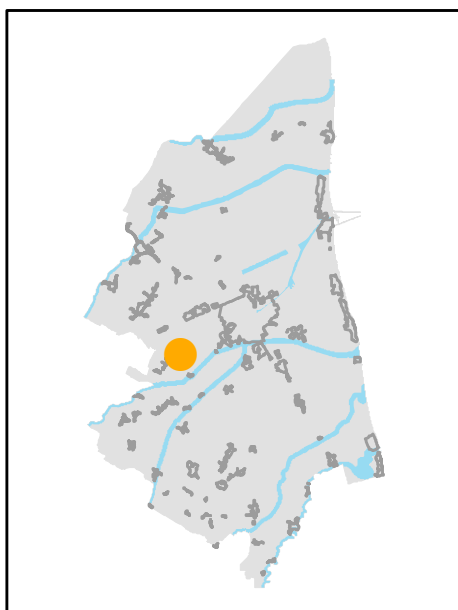
TOPONIMO: /

EDIFICI CON VALORE: EDIFICIO AD USO PROMISCUO - FORNO

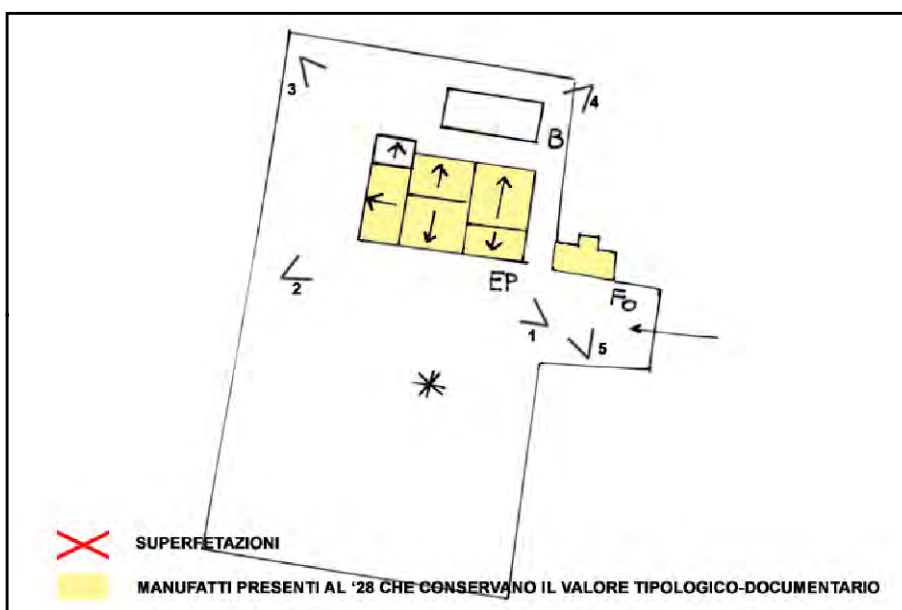
NOTE:



CATASTO 1928



INQUADRAMENTO



SCHEMA DI AGGREGAZIONE




FOTO SATELLITARE 2018 Scala 1:2000




FOTO SATELLITARE 2018 Scala 1:10000



FOTO 1



FOTO 4



FOTO 2



FOTO 5



FOTO 3



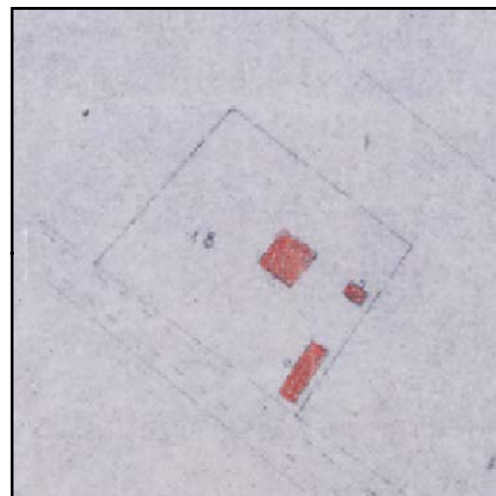


INDIRIZZO: CARRAIA LOVATELLI 31, BORGO FAROSI

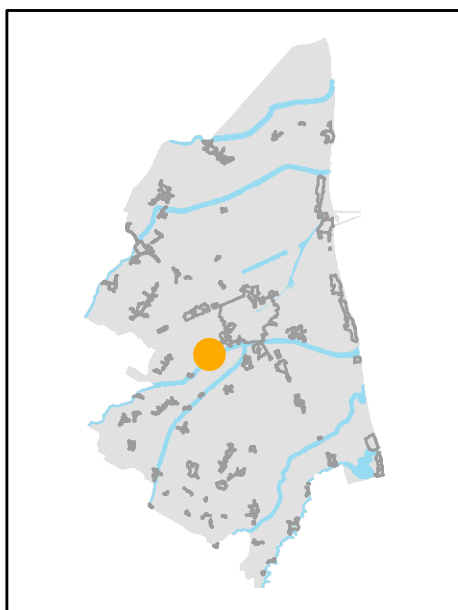
TOPONIMO: /

EDIFICI CON VALORE: EDIFICIO AD USO PROMISCUO -
DEPOSITO ATTREZZI E MACCHINE

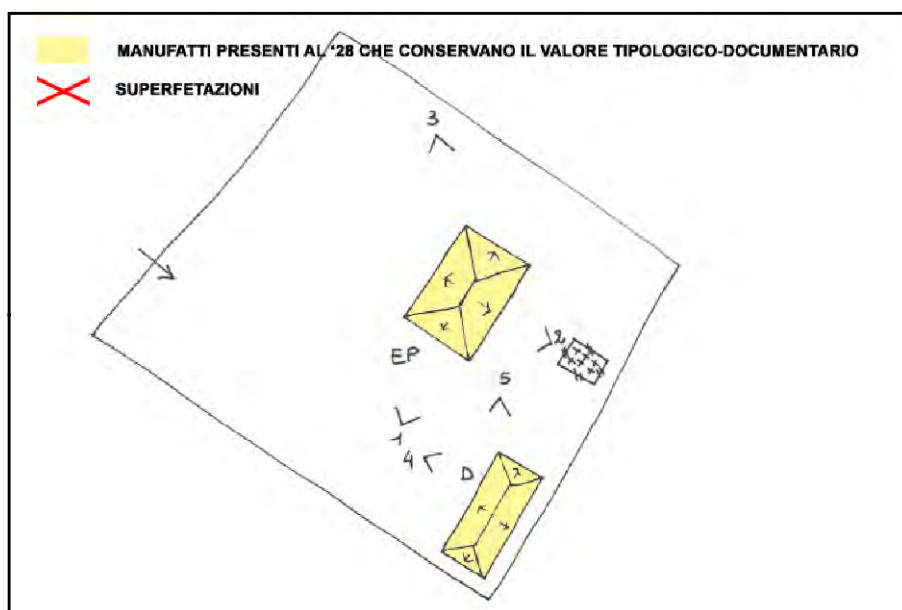
NOTE: Ristrutturata. Non è stato possibile aggiornare le foto.



CATASTO 1928



INQUADRAMENTO



SCHEMA DI AGGREGAZIONE




FOTO SATELLITARE 2018 Scala 1:2000



FOTO SATELLITARE 2018 Scala 1:10000



FOTO 1



FOTO 4



FOTO 2



FOTO 5



FOTO 3






INDIRIZZO: VIA VIAZZA DI SOTTO 69, BORGO FAROSI

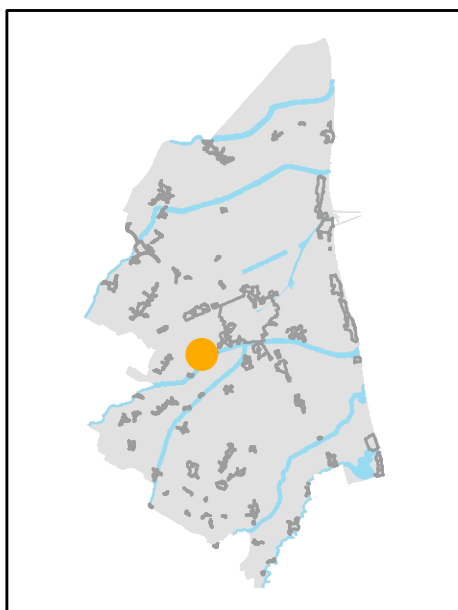
TOPONIMO: C. GHIGI

EDIFICI CON VALORE: EDIFICIO AD USO PROMISCUO -
DEPOSITO ATTREZZI E MACCHINE - FORNO

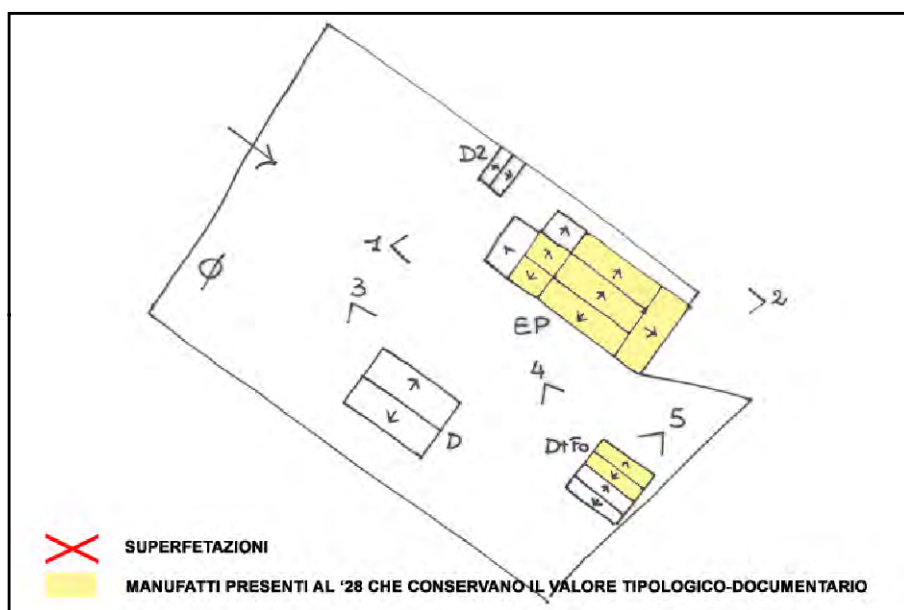
NOTE:



CATASTO 1928



INQUADRAMENTO



SCHEMA DI AGGREGAZIONE




FOTO SATELLITARE 2018 Scala 1:2000



FOTO SATELLITARE 2018 Scala 1:10000



FOTO 1



FOTO 4



FOTO 2



FOTO 5



FOTO 3






INDIRIZZO: ARGINE DESTRO MONTONE 66, BORGO FAROSI

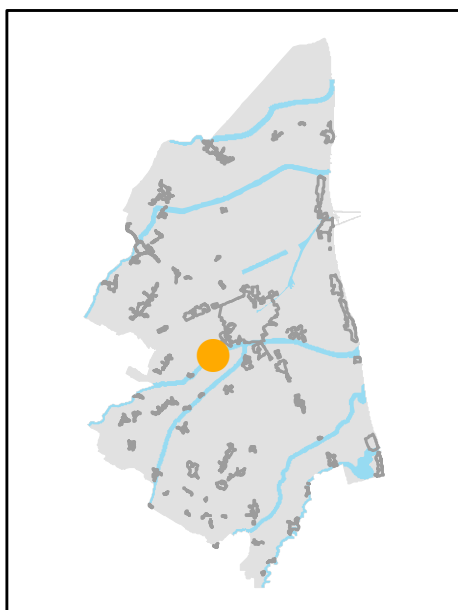
TOPONIMO: /

EDIFICI CON VALORE: EDIFICIO AD USO PROMISCUO -
DEPOSITO ATTREZZI E MACCHINE - RICOVERO PER ANIMALI -
FORNO

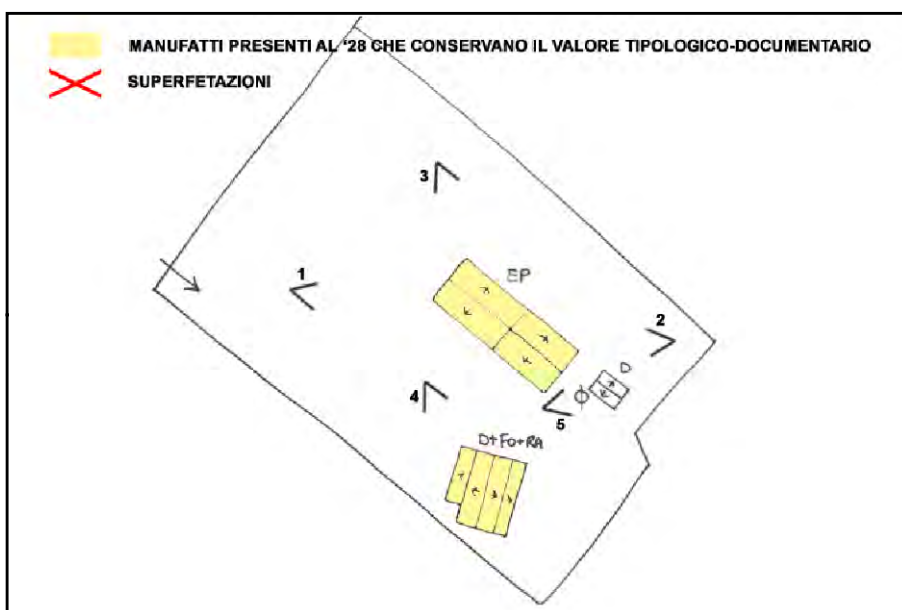
NOTE:



CATASTO 1928



INQUADRAMENTO



SCHEMA DI AGGREGAZIONE




FOTO SATELLITARE 2018 Scala 1:2000



FOTO SATELLITARE 2018 Scala 1:10000



FOTO 1



FOTO 4



FOTO 2



FOTO 5



FOTO 3



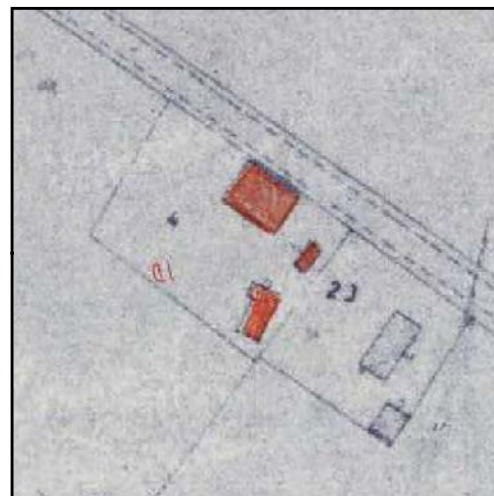


INDIRIZZO: VIA VIAZZA DI SOTTO 71, BORGO FAROSI

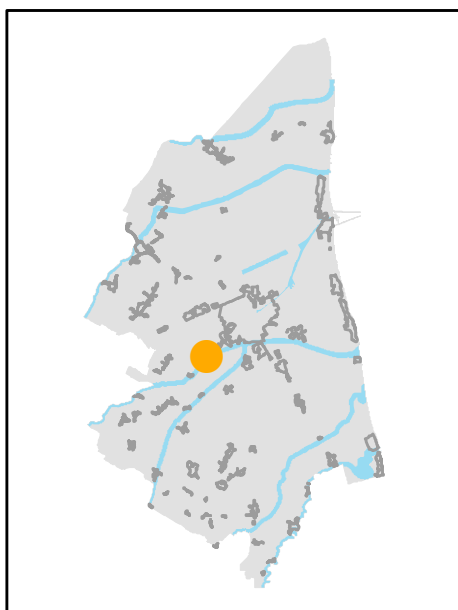
TOPONIMO: /

EDIFICI CON VALORE: EDIFICIO AD USO PROMISCUO - BUCA -
DEPOSITO ATTREZZI E MACCHINE - 2 RICOVERI PER ANIMALI -
FORNO

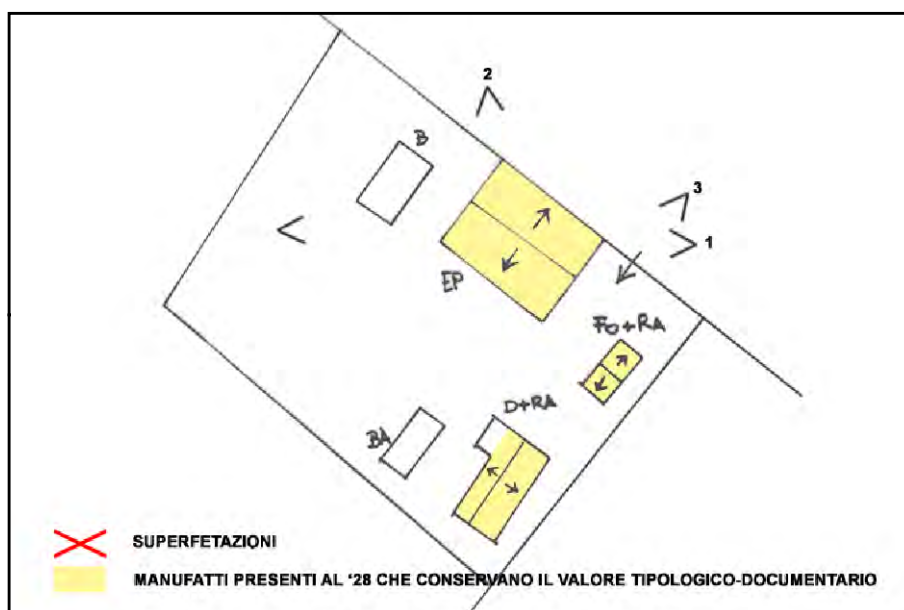
NOTE: Targa "Galletti Abbiosi". Ristrutturata



CATASTO 1928



INQUADRAMENTO



SCHEMA DI AGGREGAZIONE




FOTO SATELLITARE 2018 Scala 1:2000



FOTO SATELLITARE 2018 Scala 1:10000



FOTO 1



FOTO 4



FOTO 2

FOTO 5



FOTO 3



INDIRIZZO: VIA VIAZZA DI SOTTO 68, BORGO FAROSI

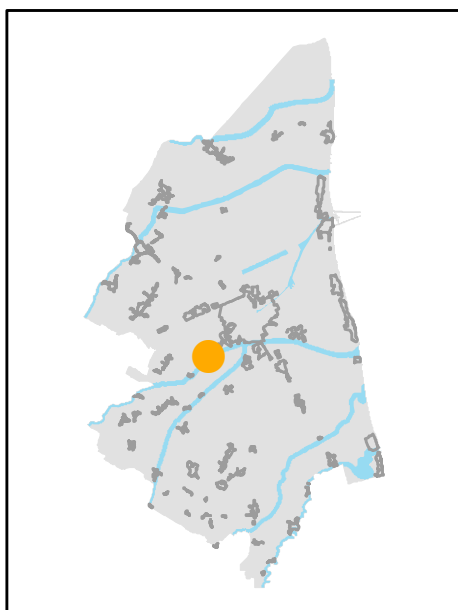
TOPONIMO: /

EDIFICI CON VALORE: EDIFICIO AD USO PROMISCUO - POZZO

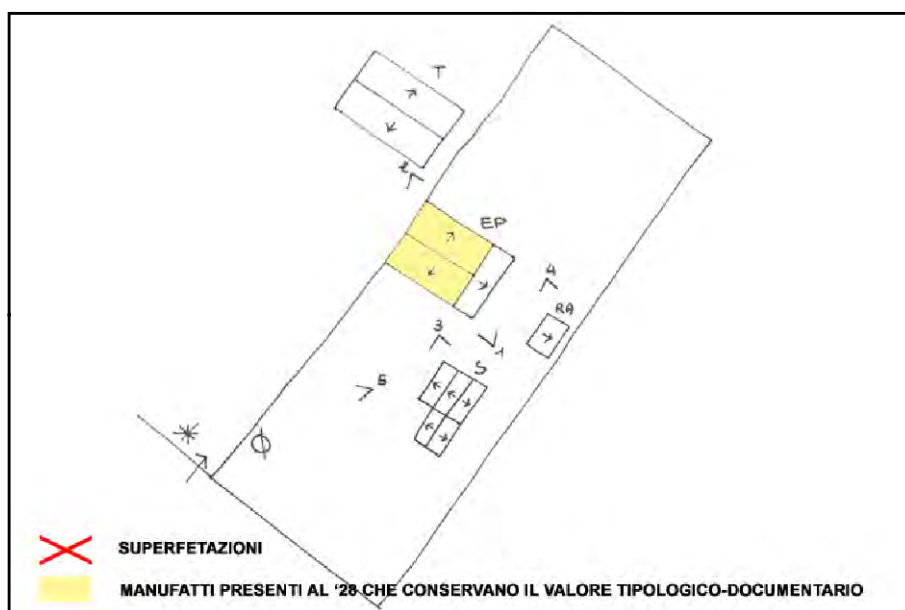
NOTE: Ristrutturata



CATASTO 1928



INQUADRAMENTO



SCHEMA DI AGGREGAZIONE



FOTO SATELLITARE 2018 Scala 1:2000



FOTO SATELLITARE 2018 Scala 1:10000



FOTO 1



FOTO 4



FOTO 2



FOTO 5



FOTO 3





INDIRIZZO: VIA ARGINE DX MONTONE 70-70A, BORGO FAROSI

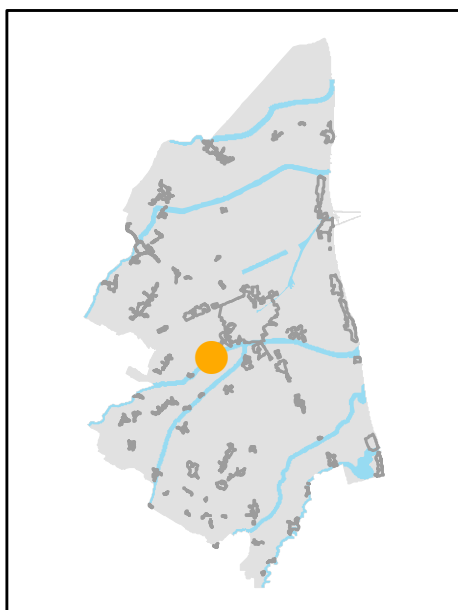
TOPONIMO: /

EDIFICI CON VALORE: 2 EDIFICI AD USO PROMISCOUO

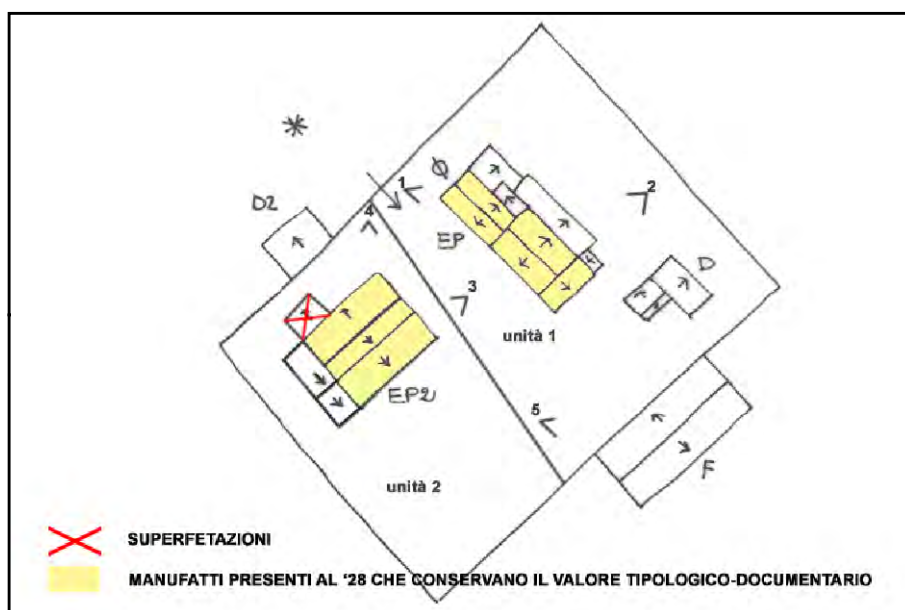
NOTE:



CATASTO 1928



INQUADRAMENTO



SCHEMA DI AGGREGAZIONE



FOTO SATELLITARE 2018 Scala 1:2000



FOTO SATELLITARE 2018 Scala 1:10000



FOTO 1



FOTO 4



FOTO 2



FOTO 5



FOTO 3

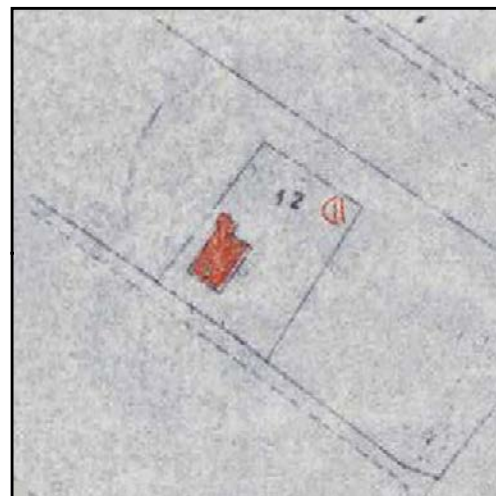


INDIRIZZO: VIA ARGINE SIN. MONTONE 71, BORGO FAROSI

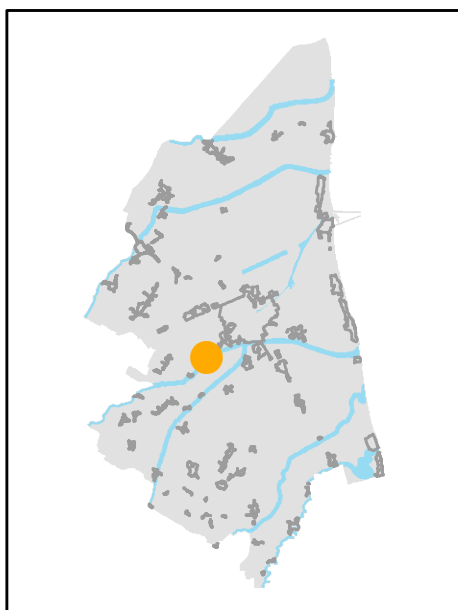
TOPONIMO: C. LANCONELLI

EDIFICI CON VALORE: EDIFICIO AD USO PROMISCUO

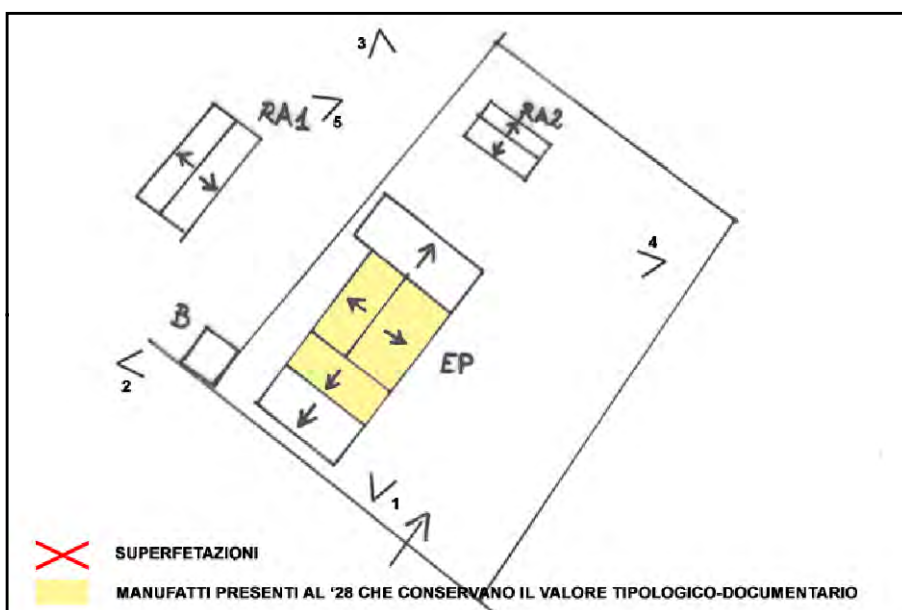
NOTE:



CATASTO 1928



INQUADRAMENTO



SCHEMA DI AGGREGAZIONE




FOTO SATELLITARE 2018 Scala 1:2000



FOTO SATELLITARE 2018 Scala 1:10000



FOTO 1



FOTO 4



FOTO 2



FOTO 5



FOTO 3





EDIFICI DI VALORE TIPOLOGICO-DOCUMENTARIO

Scheda N° 054.27

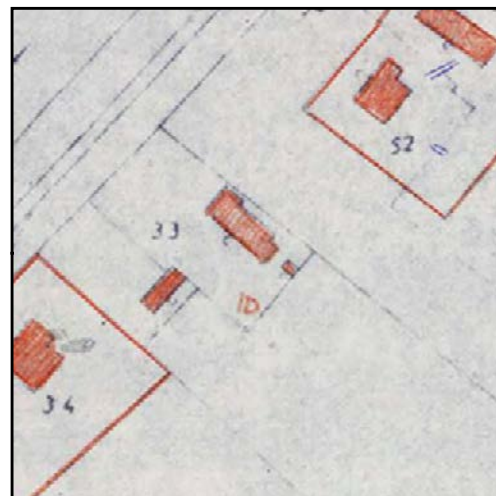
Ultimo Agg Sett 2023

INDIRIZZO: VIA ARGINE DX MONTONE 72, BORGO FAROSI

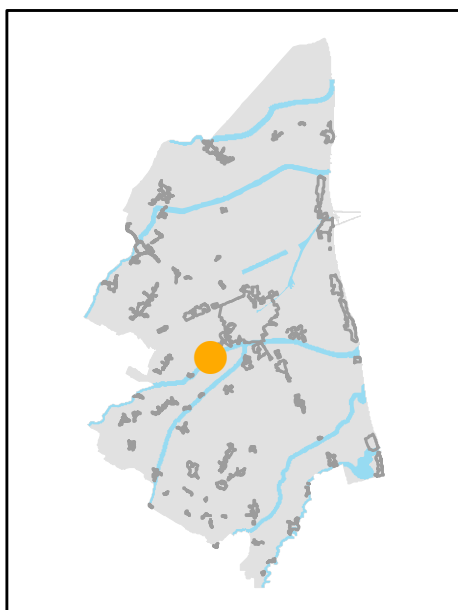
TOPONIMO: /

EDIFICI CON VALORE: EDIFICIO AD USO PROMISCUO

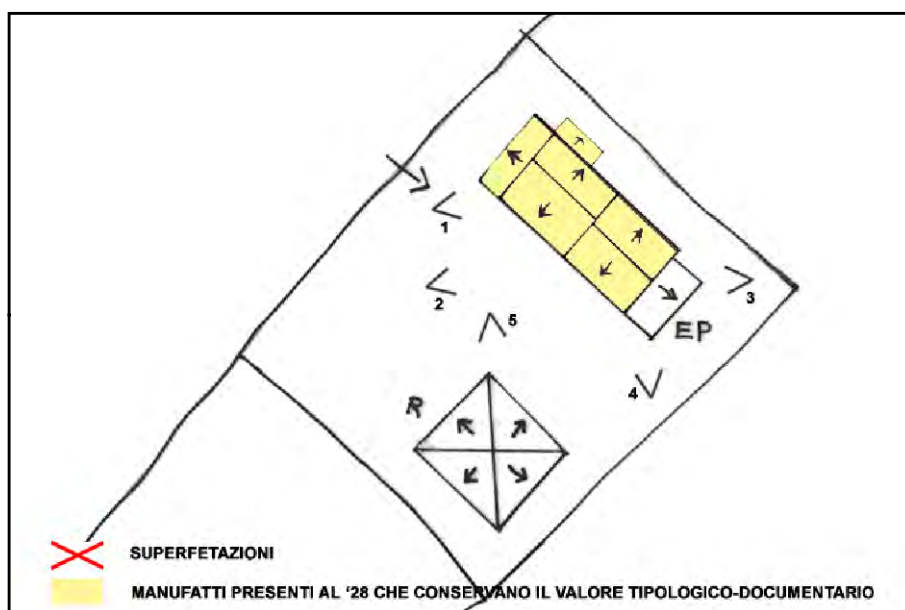
NOTE: Declassato da scheda



CATASTO 1928



INQUADRAMENTO



SCHEMA DI AGGREGAZIONE



FOTO SATELLITARE 2018 Scala 1:2000



FOTO SATELLITARE 2018 Scala 1:10000



FOTO 1



FOTO 4



FOTO 2



FOTO 5



FOTO 3






INDIRIZZO: VIA ARGINE SX MONTONE 73, BORGO FAROSI

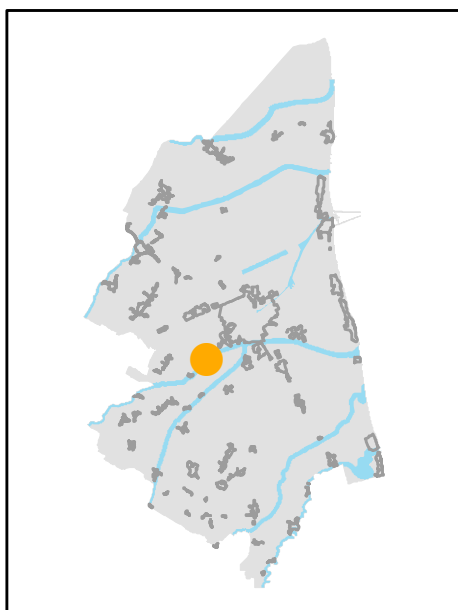
TOPONIMO: /

EDIFICI CON VALORE: EDIFICIO AD USO PROMISCOUO

NOTE: Declassato da scheda



CATASTO 1928



INQUADRAMENTO



SCHEMA DI AGGREGAZIONE



FOTO SATELLITARE 2018 Scala 1:2000



FOTO SATELLITARE 2018 Scala 1:10000



FOTO 1



FOTO 4



FOTO 2



FOTO 5



FOTO 3





INDIRIZZO: VIA ARGINE SX MONTONE 75-77, BORGO FAROSI

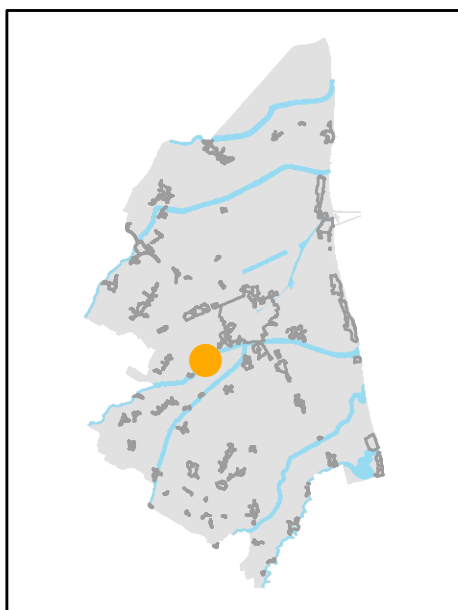
TOPONIMO: /

EDIFICI CON VALORE: EDIFICIO AD USO PROMISCUO - BUCA

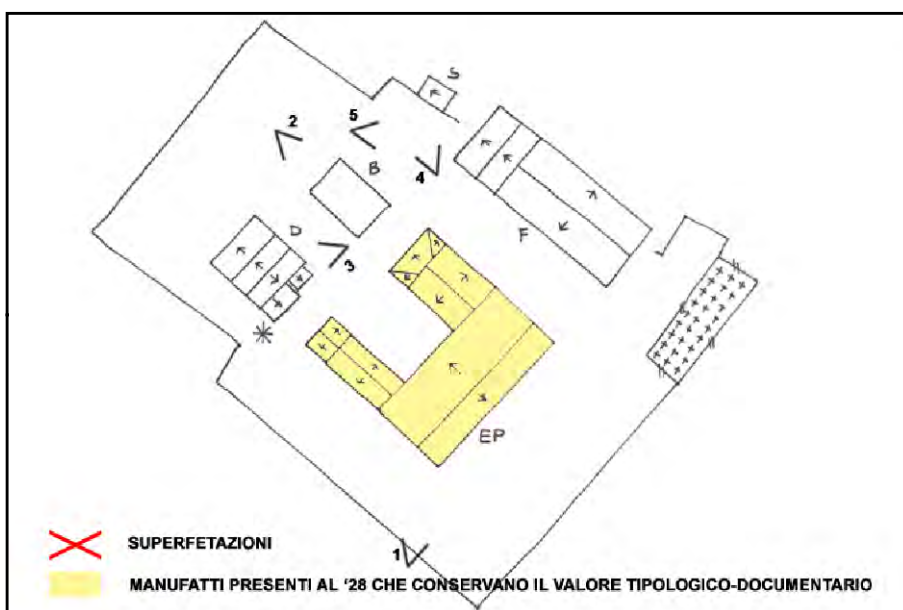
NOTE:



CATASTO 1928



INQUADRAMENTO



SCHEMA DI AGGREGAZIONE



FOTO SATELLITARE 2018 Scala 1:2000



FOTO SATELLITARE 2018 Scala 1:10000



FOTO 1



FOTO 4



FOTO 2



FOTO 5



FOTO 3



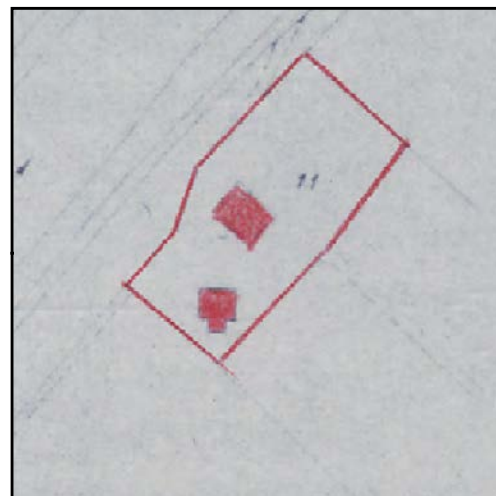


INDIRIZZO: VIA ARGINE SX MONTONE 80, BORGO FAROSI

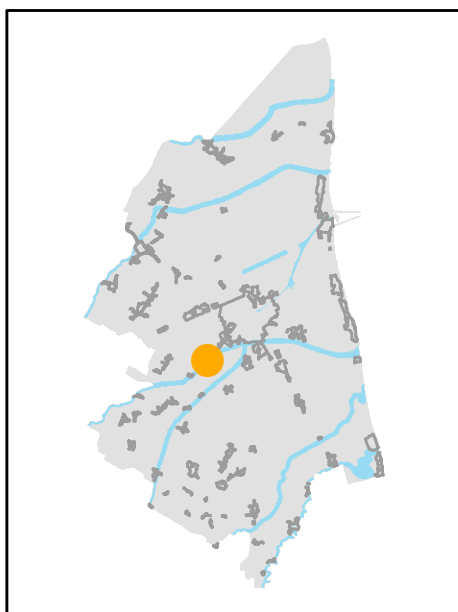
TOPONIMO: /

EDIFICI CON VALORE: EDIFICIO AD USO PROMISCUO -
DEPOSITO ATTREZZI E MACCHINE - RICOVERO PER ANIMALI

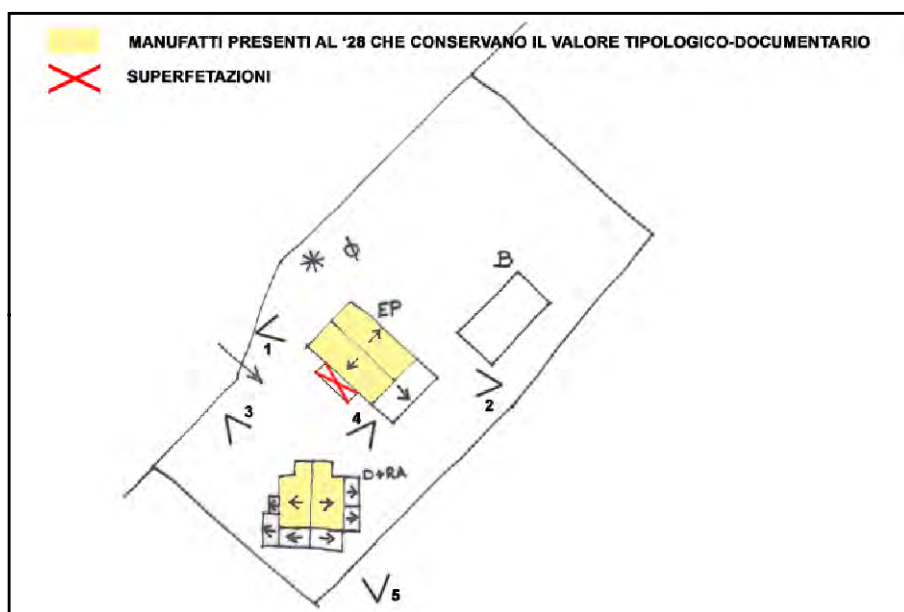
NOTE:



CATASTO 1928



INQUADRAMENTO



SCHEMA DI AGGREGAZIONE



FOTO SATELLITARE 2018 Scala 1:2000



FOTO SATELLITARE 2018 Scala 1:10000



FOTO 1



FOTO 4



FOTO 2



FOTO 5



FOTO 3



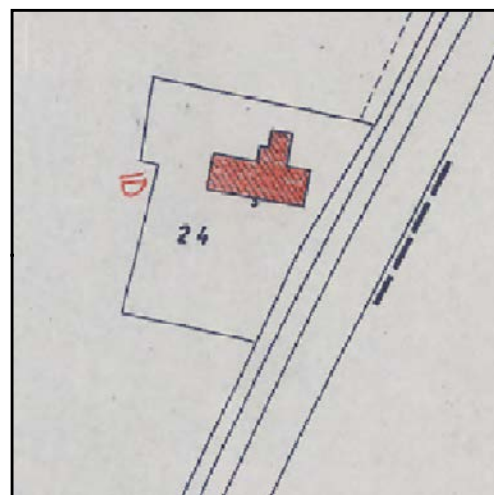


INDIRIZZO: VIA CUPA 77, BORGO FAROSI

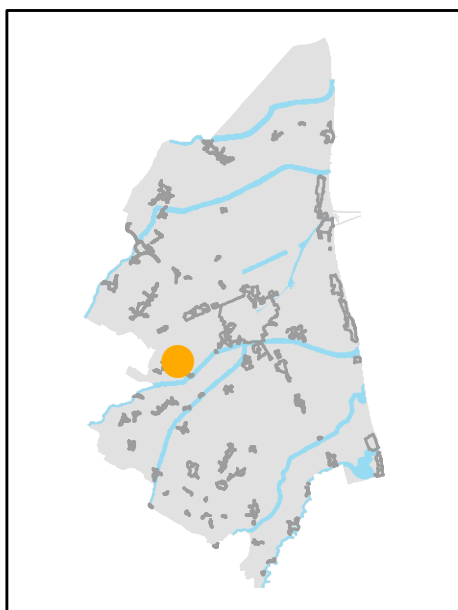
TOPONIMO: /

EDIFICI CON VALORE: EDIFICIO AD USO PROMISCOUO

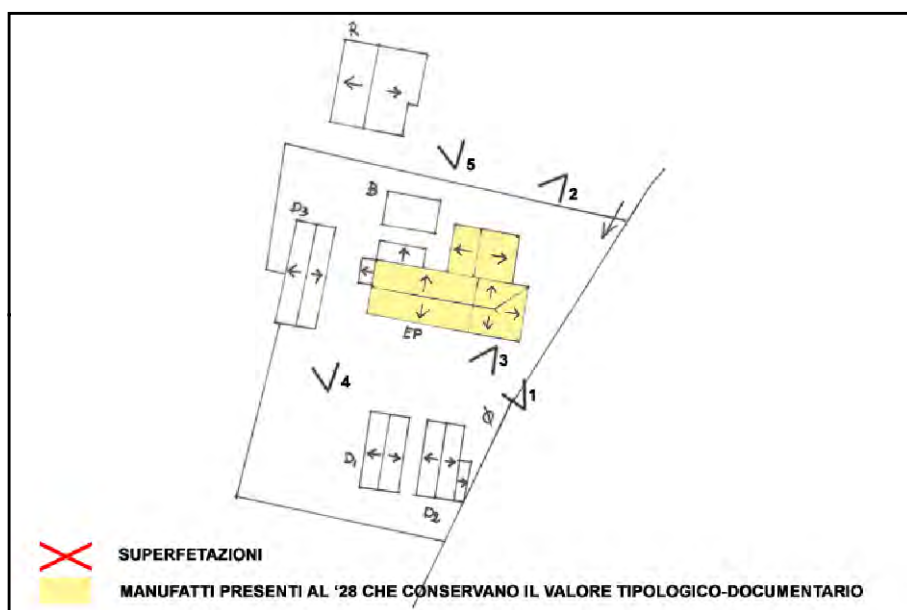
NOTE:



CATASTO 1928



INQUADRAMENTO



SCHEMA DI AGGREGAZIONE




FOTO SATELLITARE 2018 Scala 1:2000

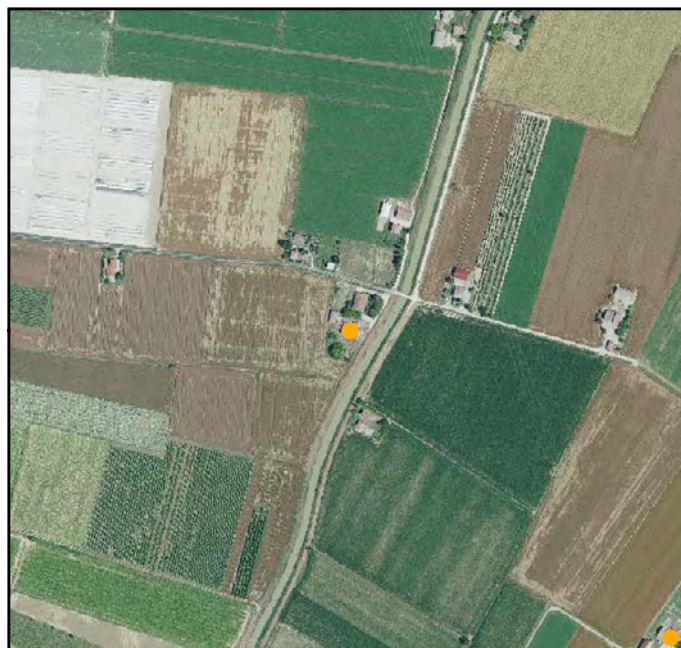


FOTO SATELLITARE 2018 Scala 1:10000



FOTO 1



FOTO 4



FOTO 2



FOTO 5



FOTO 3



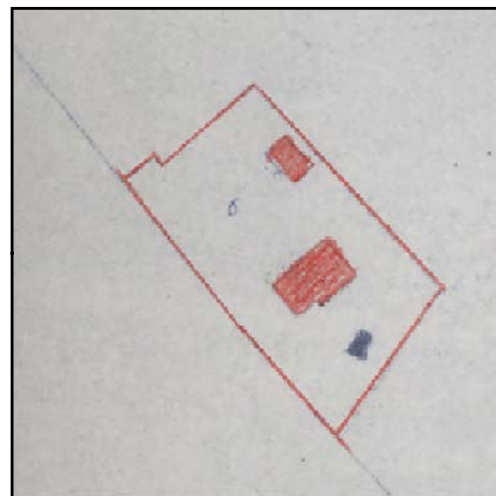


INDIRIZZO: CARRAIA MENSA 12, BORGO FAROSI

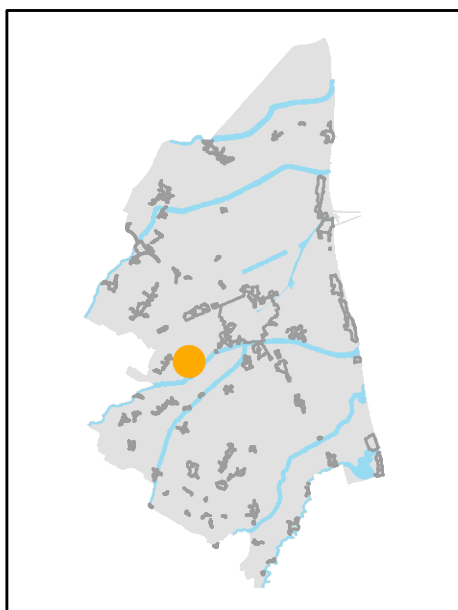
TOPONIMO: /

EDIFICI CON VALORE: CAPANNO IN CANNICCIATO

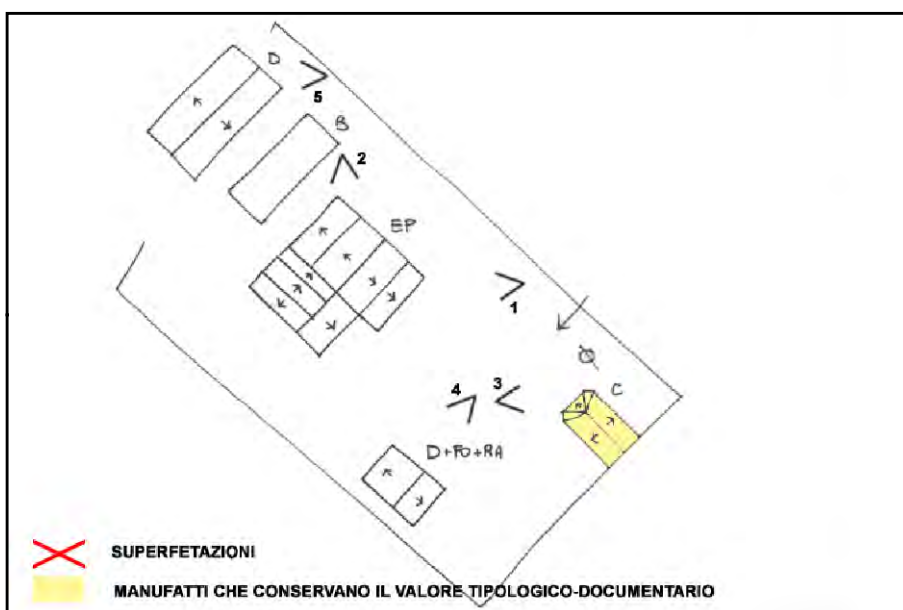
NOTE: Il valore è riconducibile al solo capanno in cannicciato.



CATASTO 1928



INQUADRAMENTO



SCHEMA DI AGGREGAZIONE




FOTO SATELLITARE 2018 Scala 1:2000




FOTO SATELLITARE 2018 Scala 1:10000



FOTO 1



FOTO 4



FOTO 2



FOTO 5



FOTO 3



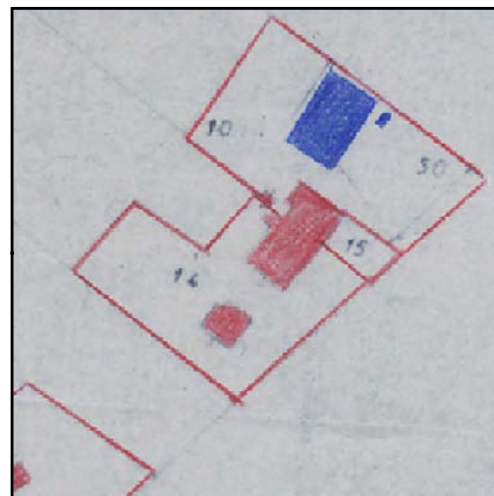


INDIRIZZO: VIA ARG SINISTRO MONTONE 95, BORGO FAROSI

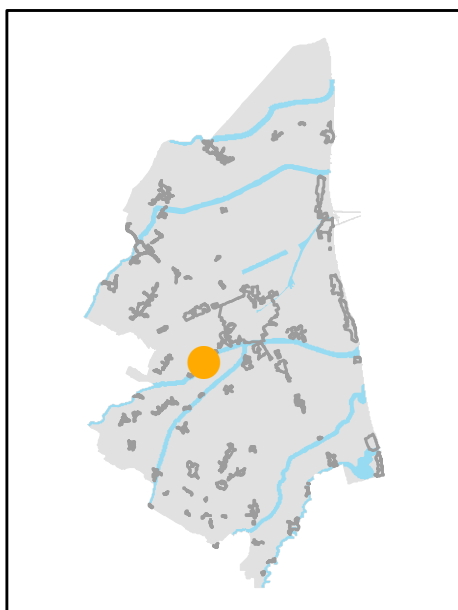
TOPONIMO: /

EDIFICI CON VALORE: EDIFICIO AD USO PROMISCUO - POZZO
- DEPOSITO ATTREZZI E MACCHINE - RICOVERO PER ANIMALI

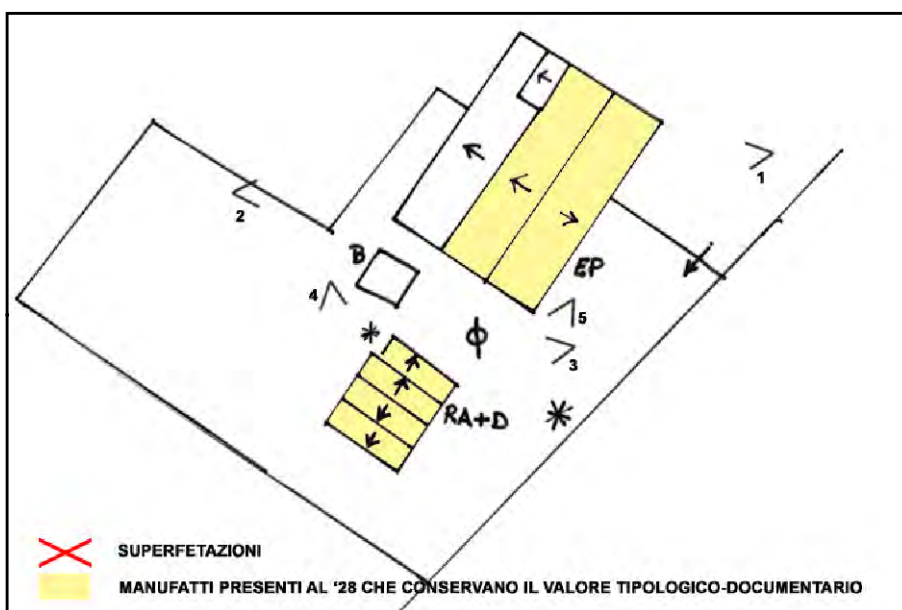
NOTE:



CATASTO 1928



INQUADRAMENTO



SCHEMA DI AGGREGAZIONE



FOTO SATELLITARE 2018 Scala 1:2000



FOTO SATELLITARE 2018 Scala 1:10000



FOTO 1



FOTO 4



FOTO 2



FOTO 5



FOTO 3






INDIRIZZO: ARGINE DX MONTONE 94, BORGO FAROSI

TOPONIMO: /

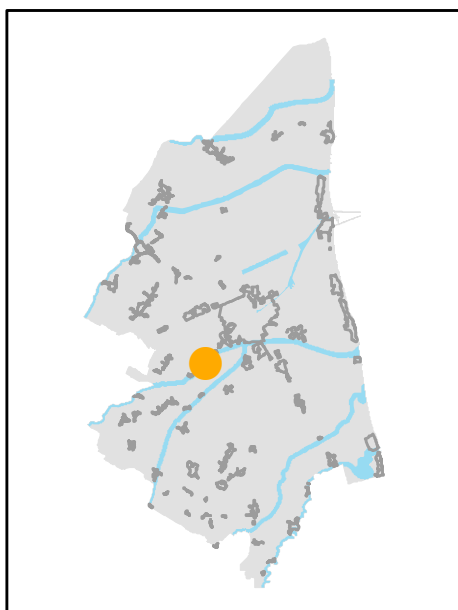
EDIFICI CON VALORE: EDIFICIO AD USO PROMISCUO

NOTE: ED. PROM.: data di edificazione 1860.

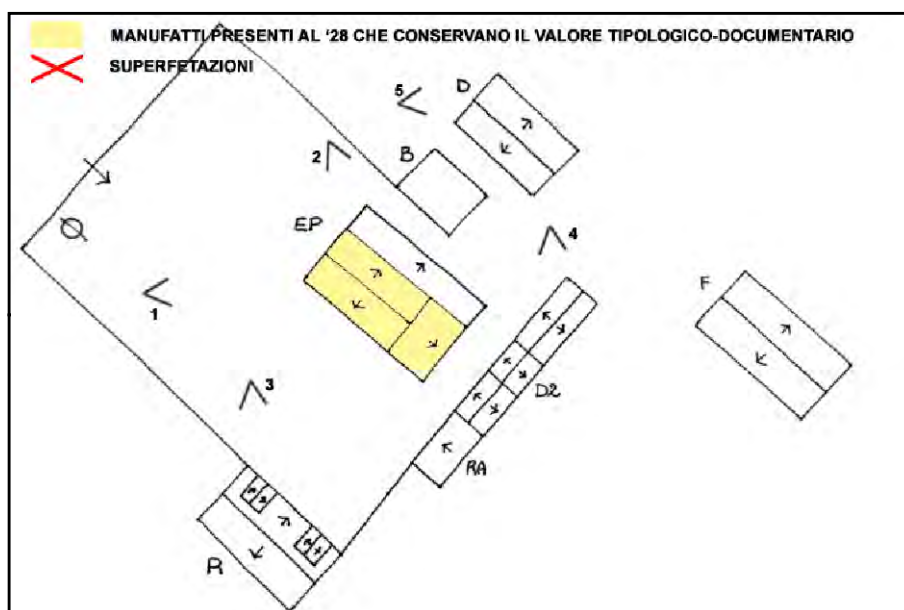
Va valutata la possibilità di ripristinare le aperture originarie tamponate.



CATASTO 1928



INQUADRAMENTO



SCHEMA DI AGGREGAZIONE



FOTO SATELLITARE 2018 Scala 1:2000



FOTO SATELLITARE 2018 Scala 1:10000



FOTO 1



FOTO 4



FOTO 2



FOTO 5



FOTO 3





INDIRIZZO: VIA ARGINE SX MONTONE 99, BORGO FAROSI

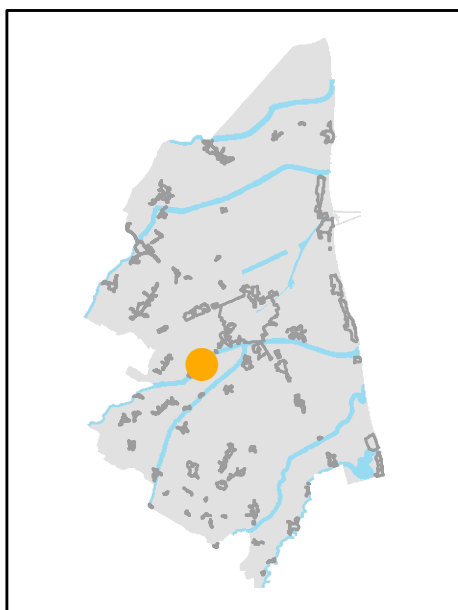
TOPONIMO: /

EDIFICI CON VALORE: EDIFICIO AD USO PROMISCUO

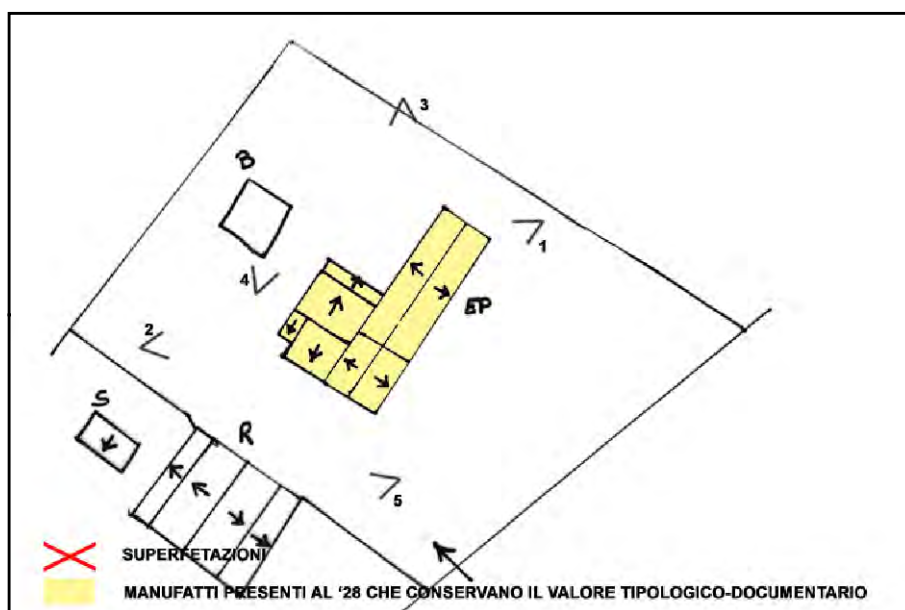
NOTE: Riconoscimento valore tipologico tramite pratica ufficio PG 95840/07 e PG 302/08. Ristrutturata



CATASTO 1928



INQUADRAMENTO



SCHEMA DI AGGREGAZIONE



FOTO SATELLITARE 2018 Scala 1:2000




FOTO SATELLITARE 2018 Scala 1:10000



FOTO 1



FOTO 4



FOTO 2



FOTO 5



FOTO 3






INDIRIZZO: VIA ARGINE DX MONTONE 86, BORGO FAROSI

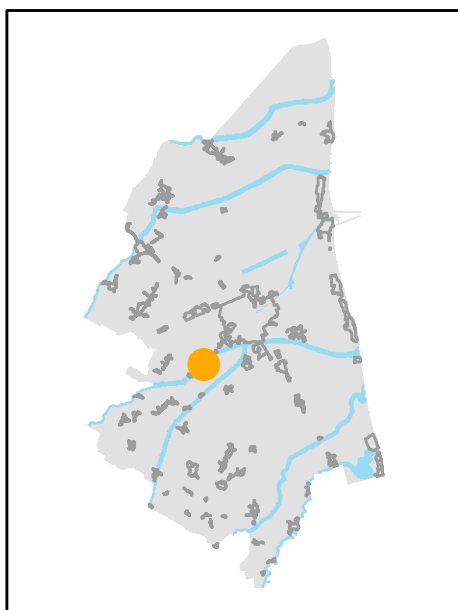
TOPONIMO: /

EDIFICI CON VALORE: EDIFICIO AD USO PROMISCUO -
DEPOSITO ATTREZZI E MACCHINE - BUCA

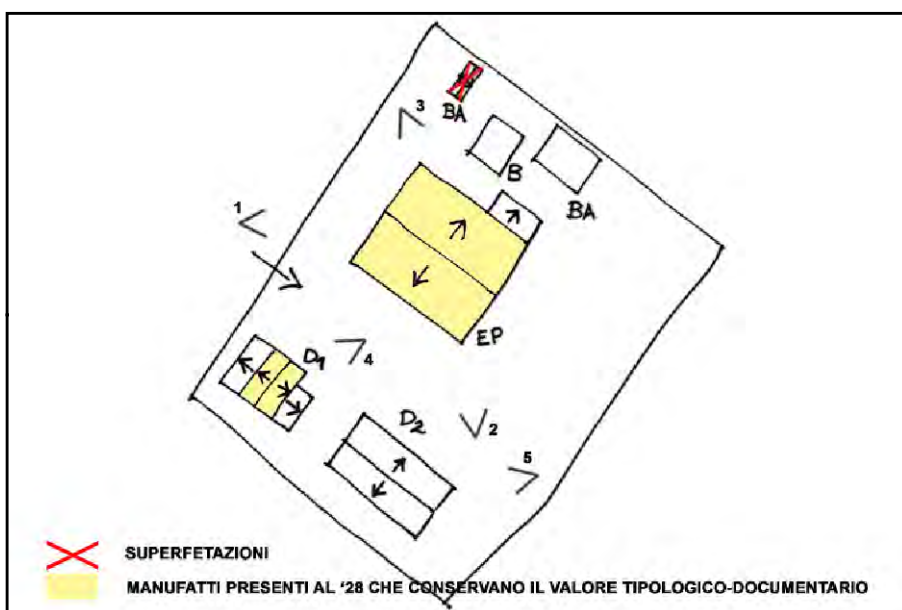
NOTE:



CATASTO 1928



INQUADRAMENTO



SCHEMA DI AGGREGAZIONE



FOTO SATELLITARE 2018 Scala 1:2000



FOTO SATELLITARE 2018 Scala 1:10000



FOTO 1



FOTO 4



FOTO 2



FOTO 5



FOTO 3





INDIRIZZO: VIA ARGINE SX MONTONE 105, BORGO FAROSI

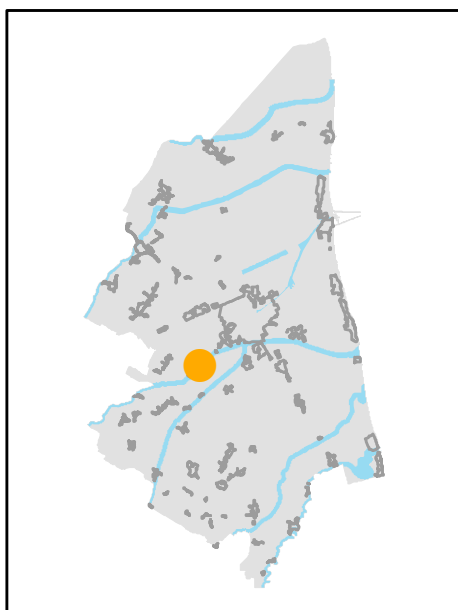
TOPONIMO: PODERE MONTONE II

EDIFICI CON VALORE: EDIFICIO AD USO PROMISCUO -
RICOVERO PER ANIMALI

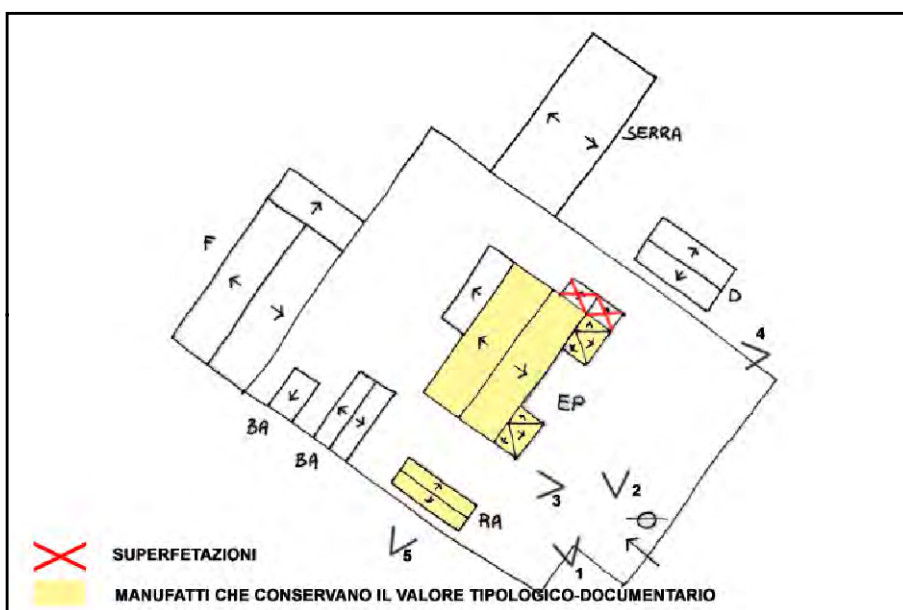
NOTE:



CATASTO 1928



INQUADRAMENTO



SCHEMA DI AGGREGAZIONE



FOTO SATELLITARE 2018 Scala 1:2000



FOTO SATELLITARE 2018 Scala 1:10000



FOTO 1



FOTO 4



FOTO 2



FOTO 5



FOTO 3



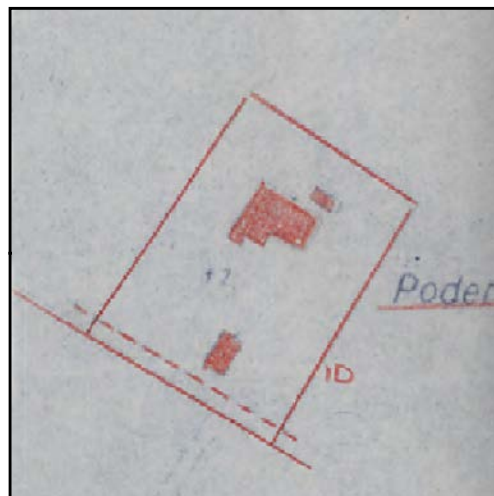


INDIRIZZO: CARRAIA ARGINELLI 31, BORGO FAROSI

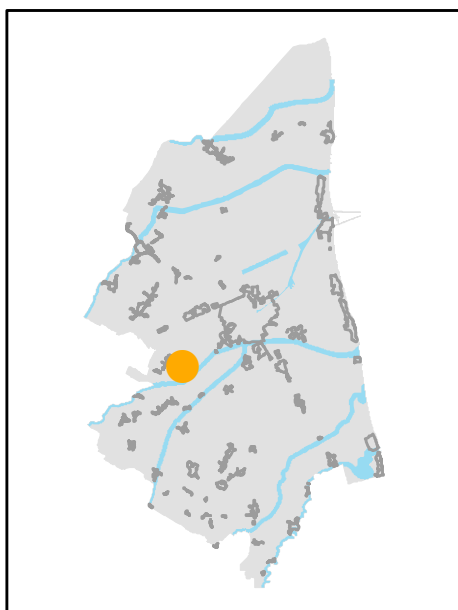
TOPONIMO: PODERE BALDRATI

EDIFICI CON VALORE: EDIFICIO AD USO PROMISCUO -
CAPANNO IN LEGNO E CANNICCIO

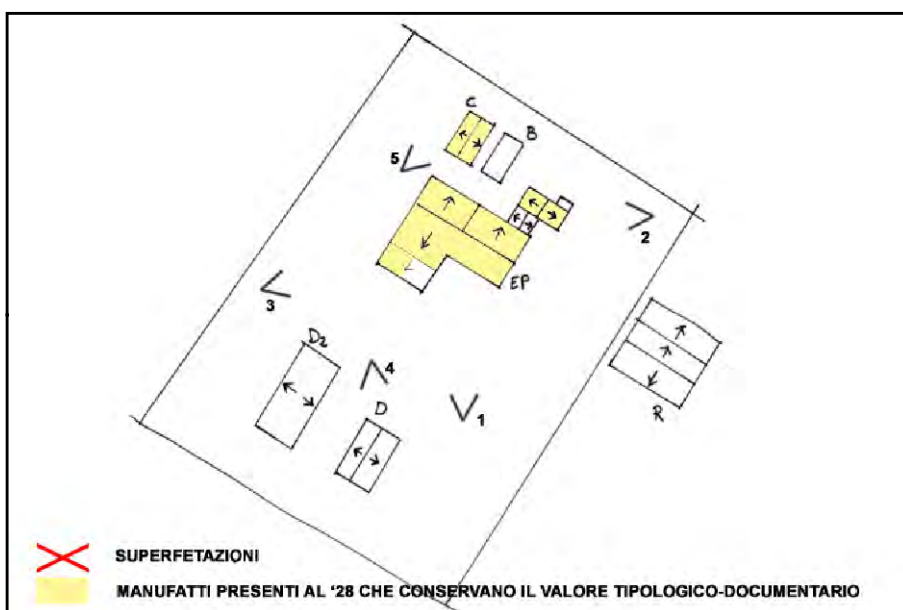
NOTE: Declassato da scheda



CATASTO 1928



INQUADRAMENTO



SCHEMA DI AGGREGAZIONE



FOTO SATELLITARE 2018 Scala 1:2000




FOTO SATELLITARE 2018 Scala 1:10000



FOTO 1



FOTO 4



FOTO 2



FOTO 5



FOTO 3



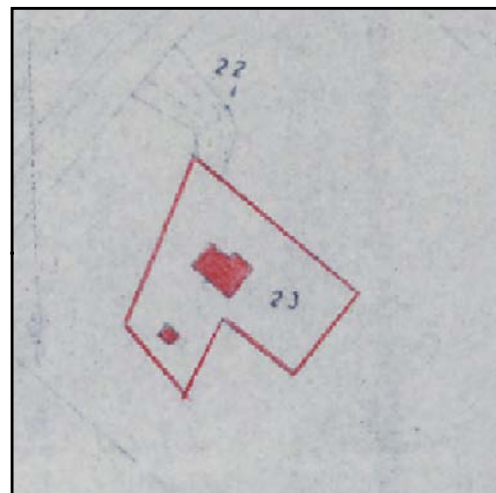


INDIRIZZO: VIA ARGINE DX MONTONE 98, BORGO FAROSI

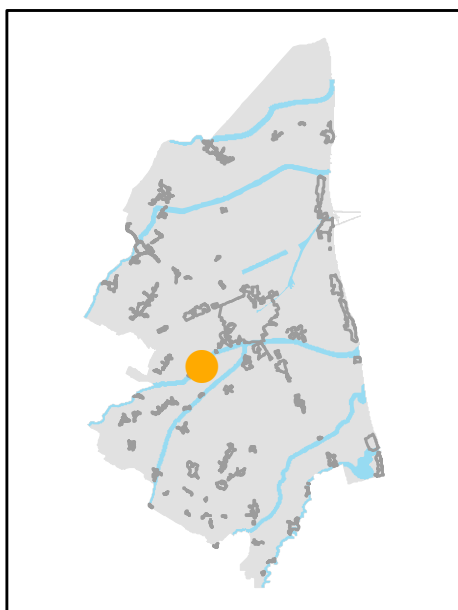
TOPONIMO: /

EDIFICI CON VALORE: EDIFICIO AD USO PROMISCOUO

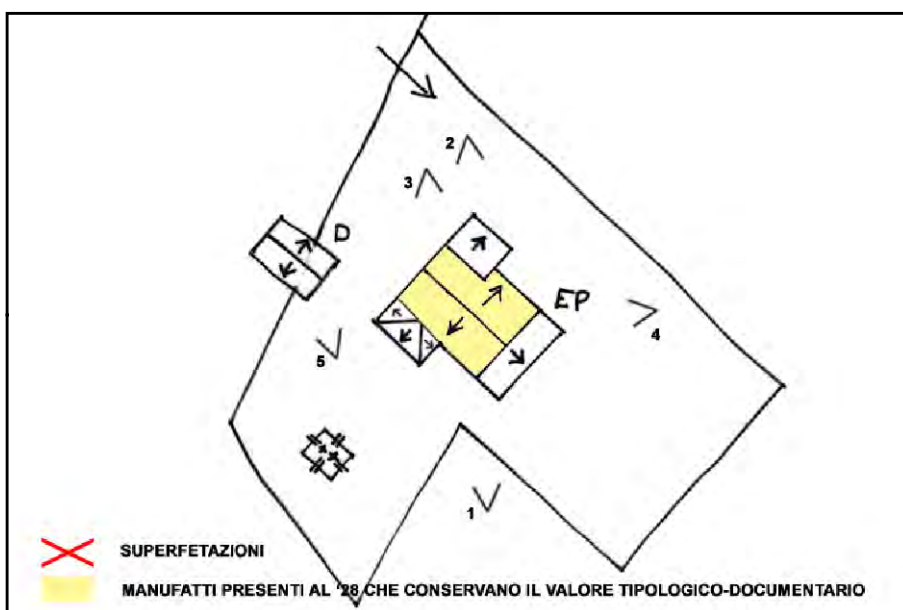
NOTE:



CATASTO 1928



INQUADRAMENTO



SCHEMA DI AGGREGAZIONE



FOTO SATELLITARE 2018 Scala 1:2000



FOTO SATELLITARE 2018 Scala 1:10000



FOTO 1



FOTO 4



FOTO 2



FOTO 5



FOTO 3



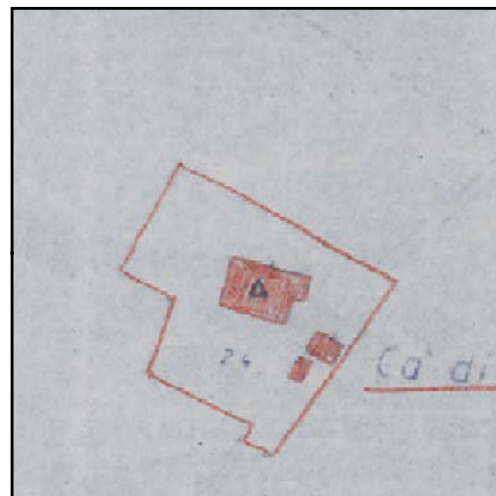


INDIRIZZO: CARRAIA ARGELLI 33, BORGO FAROSI

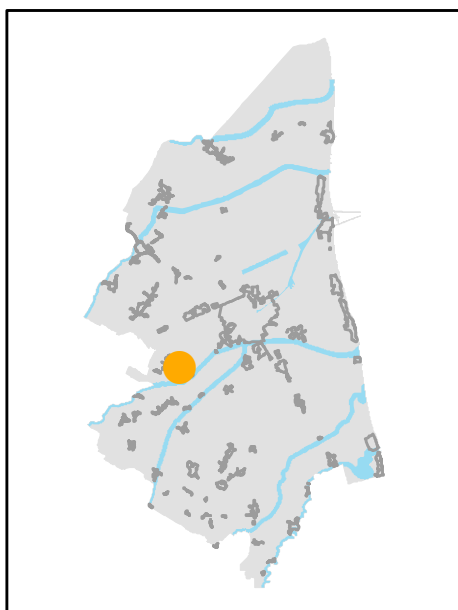
TOPONIMO: C. DI PARE'

EDIFICI CON VALORE: EDIFICIO AD USO PROMISCOUO - BUCA

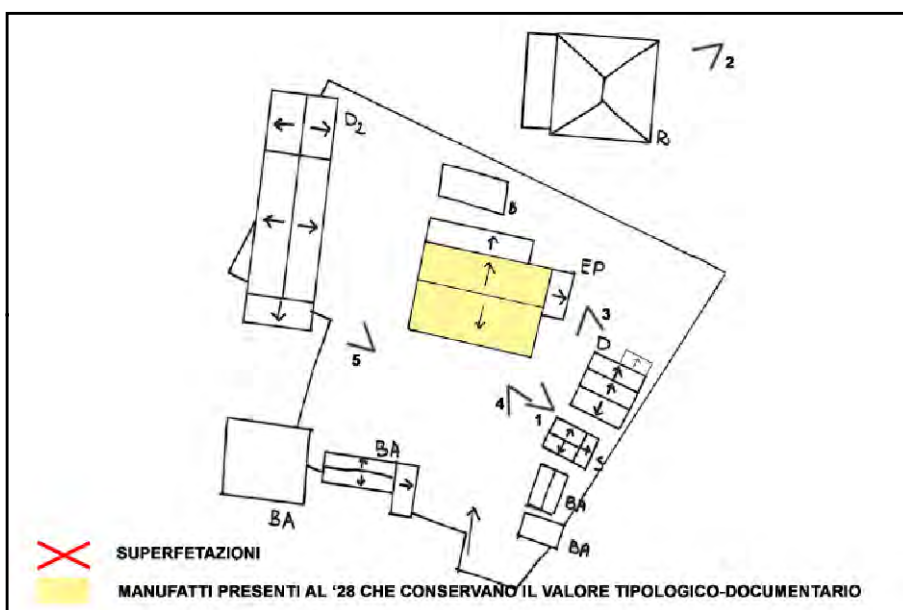
NOTE: Declassato da scheda



CATASTO 1928



INQUADRAMENTO



SCHEMA DI AGGREGAZIONE



FOTO SATELLITARE 2018 Scala 1:2000




FOTO SATELLITARE 2018 Scala 1:10000



FOTO 1



FOTO 4



FOTO 2



FOTO 5



FOTO 3



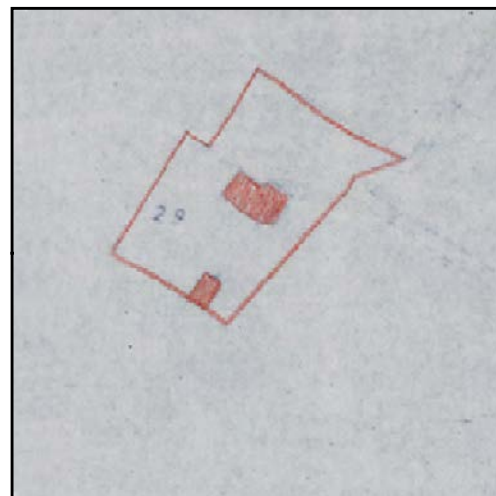


INDIRIZZO: VIA CARRAIA ARGELLI, BORGO FAROSI

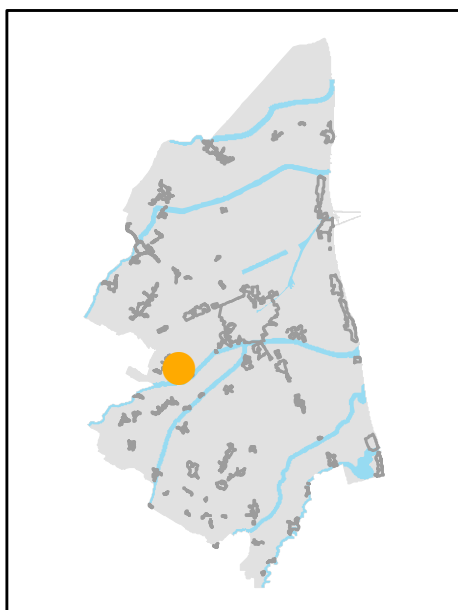
TOPONIMO: /

EDIFICI CON VALORE: EDIFICIO AD USO PROMISCUO -
DEPOSITO ATTREZZI E MACCHINE - BUCA - RICOVERO PER
ANIMALI - FORNO

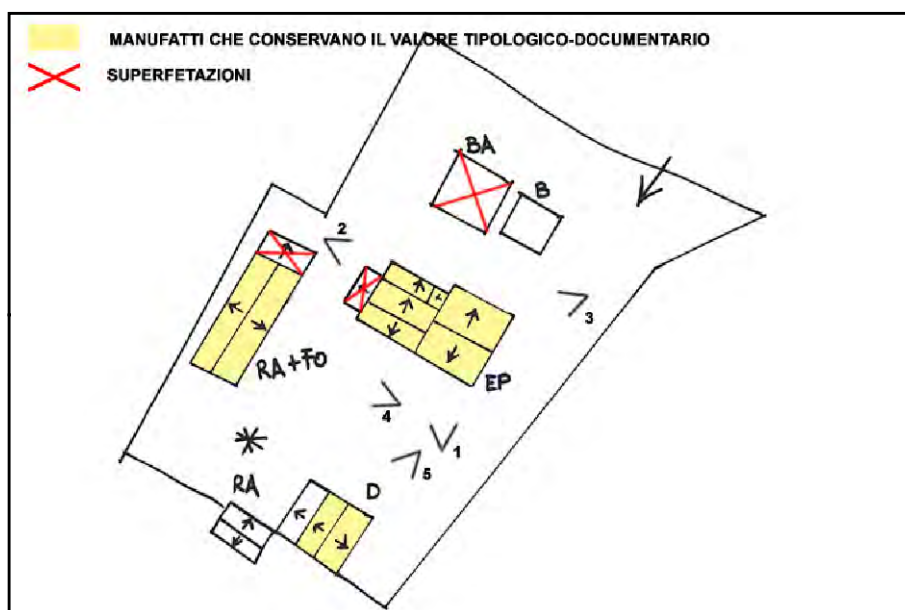
NOTE:



CATASTO 1928



INQUADRAMENTO



SCHEMA DI AGGREGAZIONE



FOTO SATELLITARE 2018 Scala 1:2000



FOTO SATELLITARE 2018 Scala 1:10000



FOTO 1



FOTO 4



FOTO 2



FOTO 5



FOTO 3



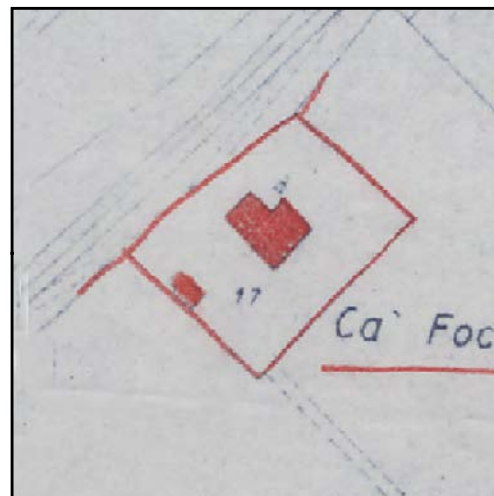


INDIRIZZO: VIA ARGINE DX MONTONE 92, BORGO FAROSI

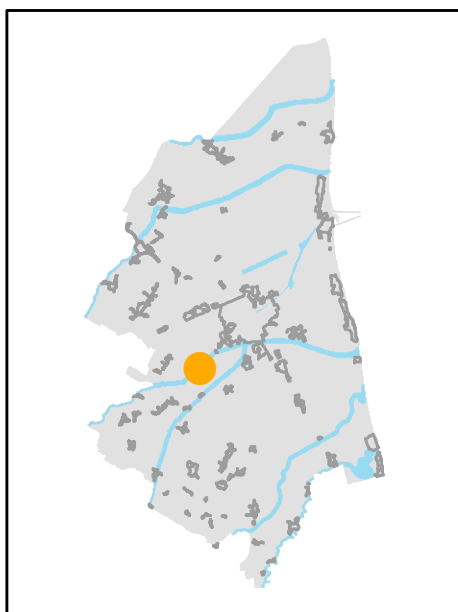
TOPONIMO: CASA FOCACCIA

EDIFICI CON VALORE: EDIFICIO AD USO PROMISCUO -
RICOVERO PER ANIMALI - POZZO

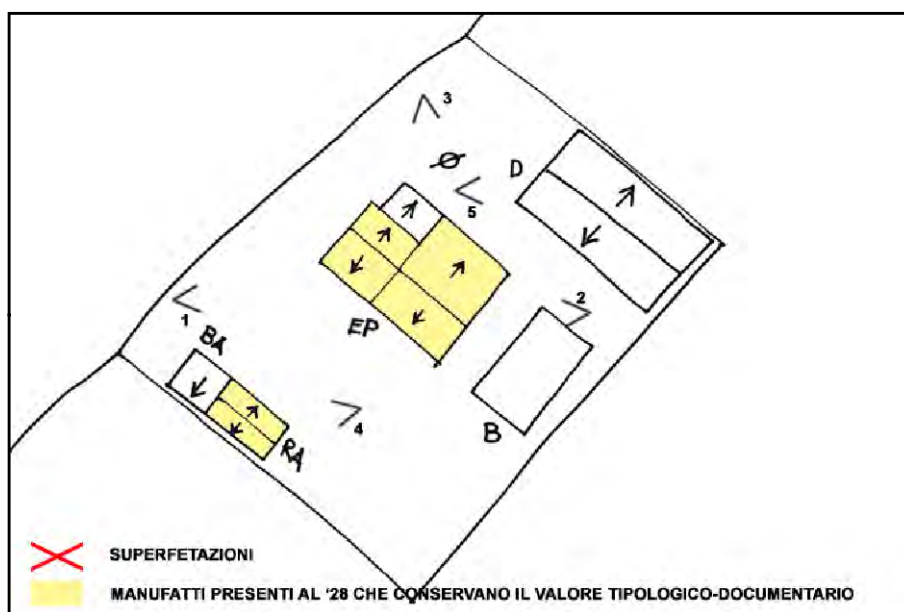
NOTE:



CATASTO 1928



INQUADRAMENTO



SCHEMA DI AGGREGAZIONE



FOTO SATELLITARE 2018 Scala 1:2000



FOTO SATELLITARE 2018 Scala 1:10000



FOTO 1



FOTO 4



FOTO 2



FOTO 5



FOTO 3



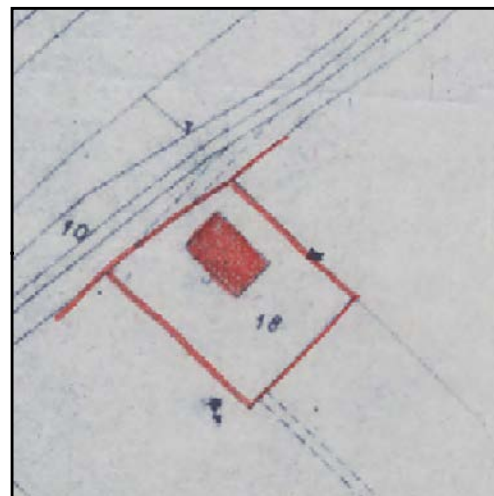


INDIRIZZO: VIA ARGINE DX MONTONE 94, BORGO FAROSI

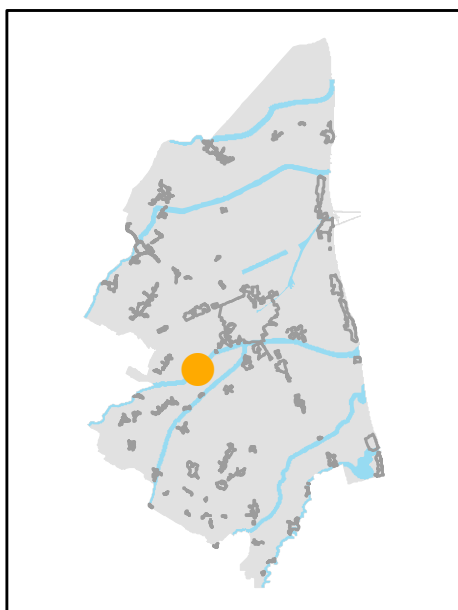
TOPONIMO: /

EDIFICI CON VALORE: EDIFICIO AD USO PROMISCUO

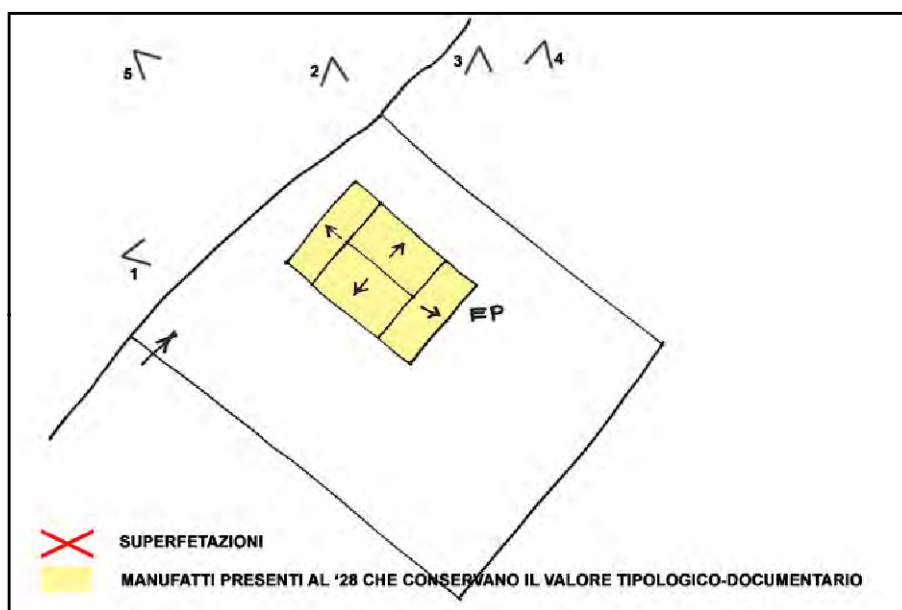
NOTE:



CATASTO 1928



INQUADRAMENTO



SCHEMA DI AGGREGAZIONE




FOTO SATELLITARE 2018 Scala 1:2000



FOTO SATELLITARE 2018 Scala 1:10000



FOTO 1



FOTO 4



FOTO 2



FOTO 5



FOTO 3



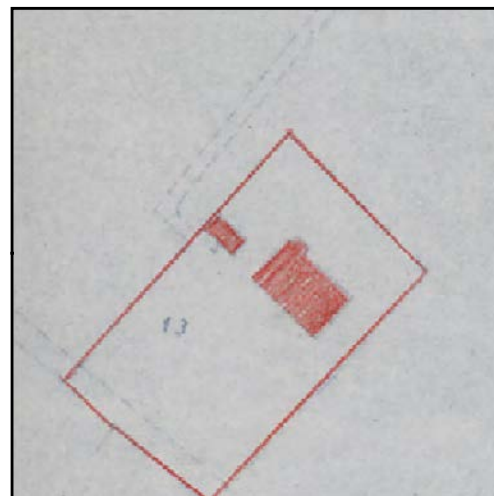


INDIRIZZO: VIA ARGINE SX MONTONE 111, BORGO FAROSI

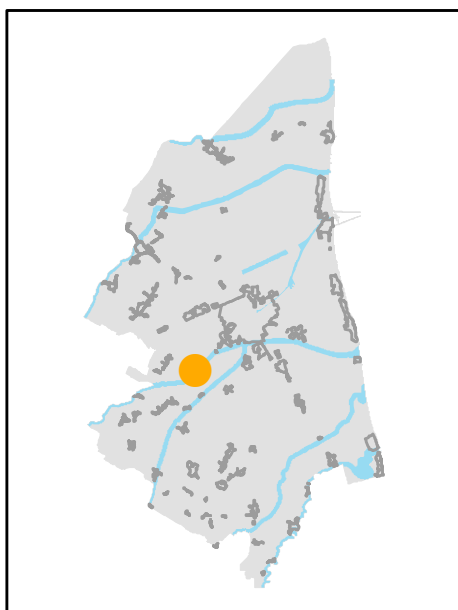
TOPONIMO: PODERE MONTONE I

EDIFICI CON VALORE: EDIFICIO AD USO PROMISCUO -
DEPOSITO ATTREZZI E MACCHINE

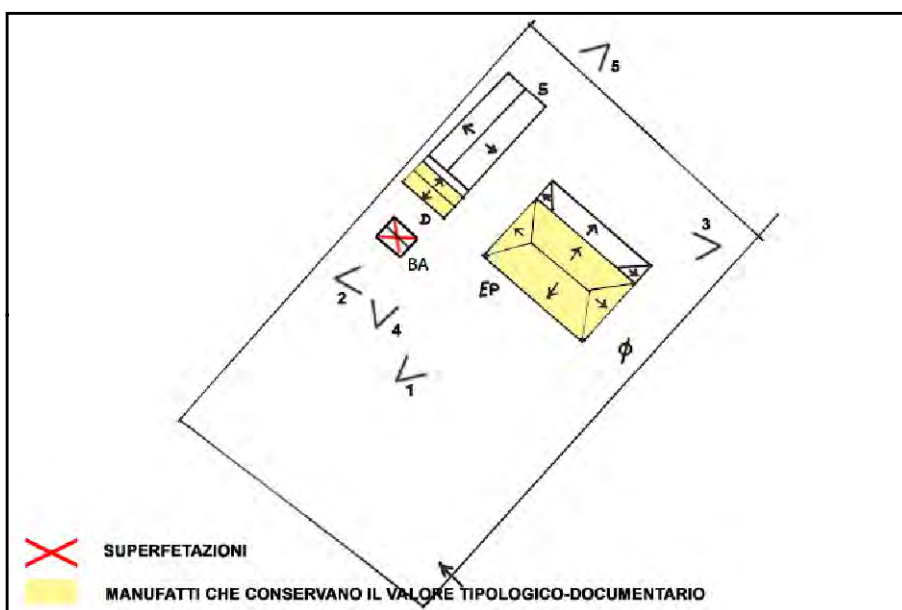
NOTE: Ristrutturata



CATASTO 1928



INQUADRAMENTO



SCHEMA DI AGGREGAZIONE



FOTO SATELLITARE 2018 Scala 1:2000



FOTO SATELLITARE 2018 Scala 1:10000



FOTO 1



FOTO 4



FOTO 2



FOTO 5



FOTO 3



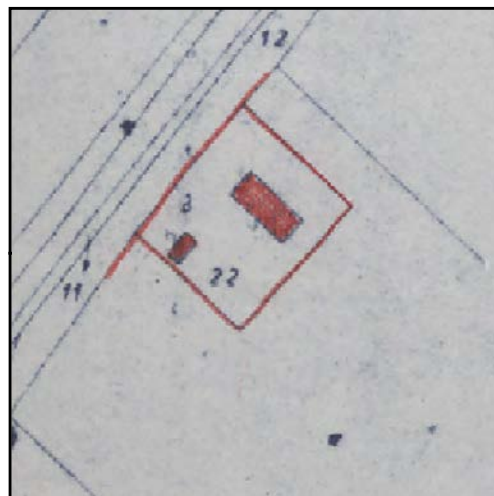


INDIRIZZO: VIA ARGINE DX MONTONE 96, BORGO FAROSI

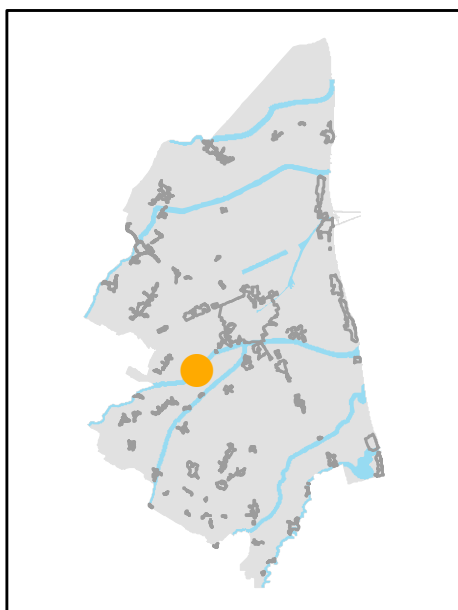
TOPONIMO: C. FOCACCIA

EDIFICI CON VALORE: EDIFICIO AD USO PROMISCUO -
DEPOSITO ATTREZZI E MACCHINE

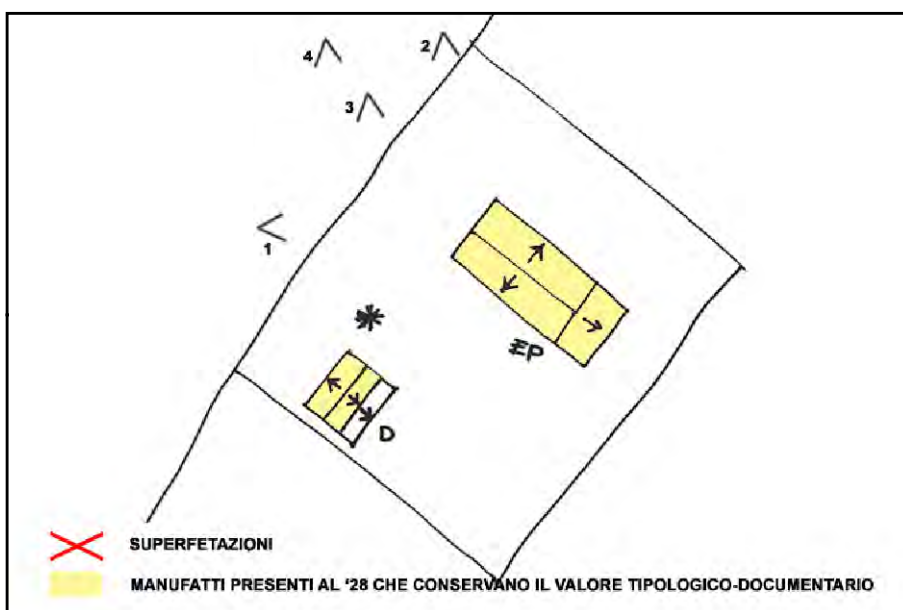
NOTE:



CATASTO 1928



INQUADRAMENTO



SCHEMA DI AGGREGAZIONE



FOTO SATELLITARE 2018 Scala 1:2000



FOTO SATELLITARE 2018 Scala 1:10000



FOTO 1



FOTO 4



FOTO 2



FOTO 5



FOTO 3

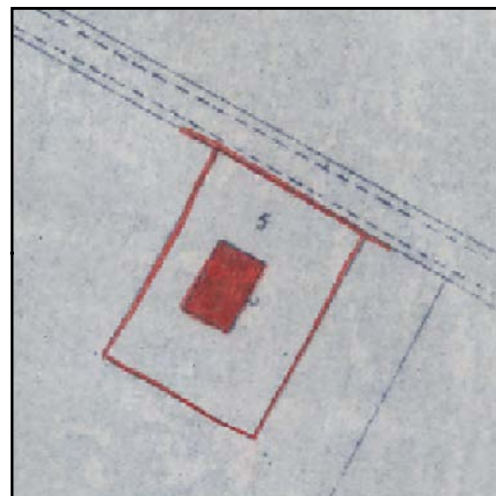


INDIRIZZO: VIA VIAZZA DI SOTTO 65, BORGO FAROSI

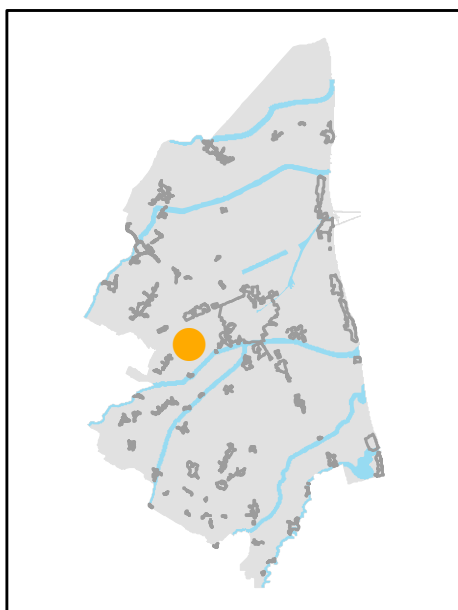
TOPONIMO: /

EDIFICI CON VALORE: EDIFICIO AD USO PROMISCOUO - 3 BUCHE

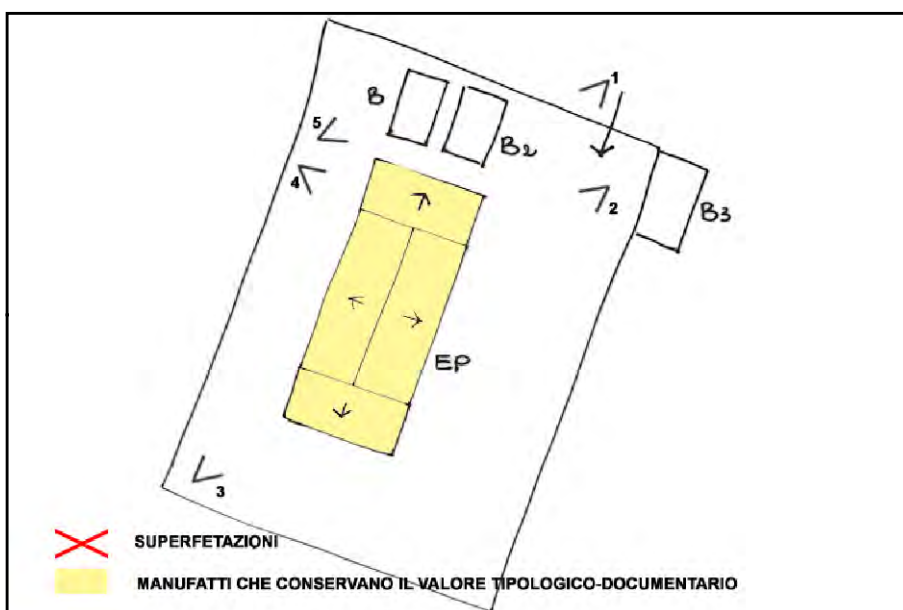
NOTE: Ristrutturata



CATASTO 1928



INQUADRAMENTO



SCHEMA DI AGGREGAZIONE




FOTO SATELLITARE 2018 Scala 1:2000



FOTO SATELLITARE 2018 Scala 1:10000



FOTO 1



FOTO 4



FOTO 2



FOTO 5



FOTO 3



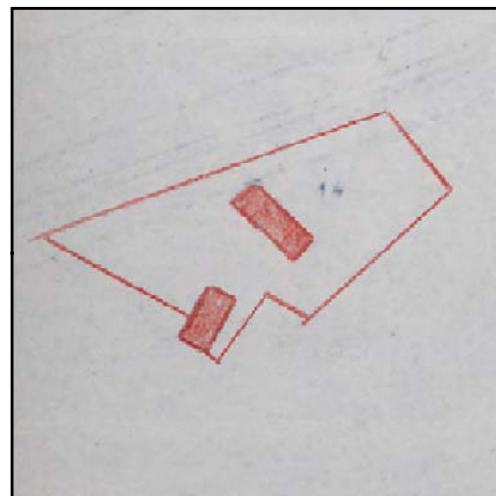


INDIRIZZO: VIA ARGINE DX MONTONE 44, MADONNA DELL'ALBERO

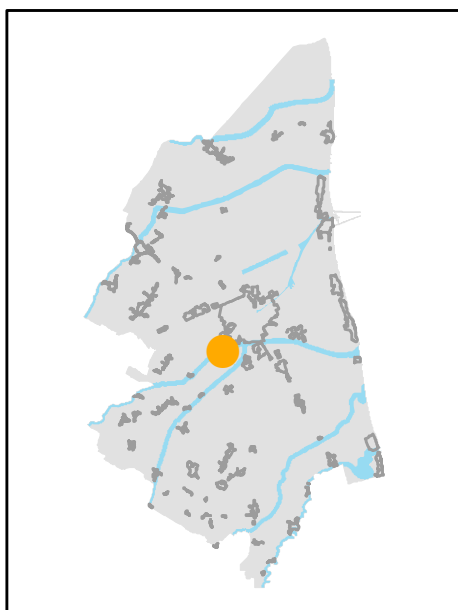
TOPONIMO: /

EDIFICI CON VALORE: EDIFICIO AD USO PROMISCUO - RICOVERO PER ANIMALI - FIENILE

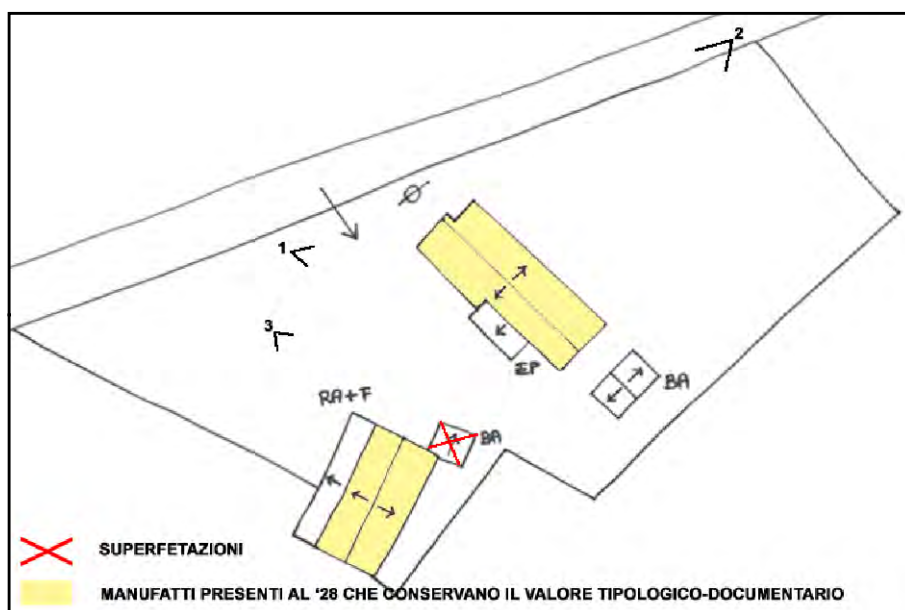
NOTE:



CATASTO 1928



INQUADRAMENTO



SCHEMA DI AGGREGAZIONE



FOTO SATELLITARE 2018 Scala 1:2000




FOTO SATELLITARE 2018 Scala 1:10000



FOTO 1



FOTO 4

FOTO 2



FOTO 5

FOTO 3



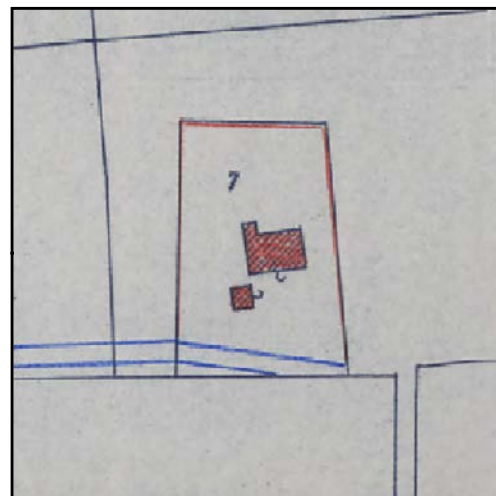


INDIRIZZO: VIA 56 MARTIRI 84, MADONNA DELL'ALBERO

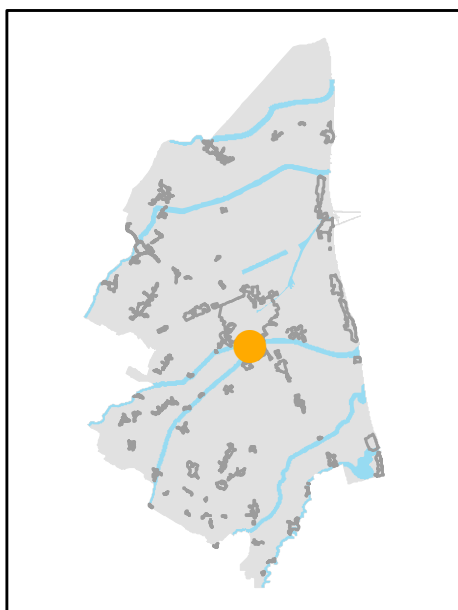
TOPONIMO: /

EDIFICI CON VALORE: EDIFICIO AD USO PROMISCUO - 2
DEPOSITI ATTREZZI E MACCHINE

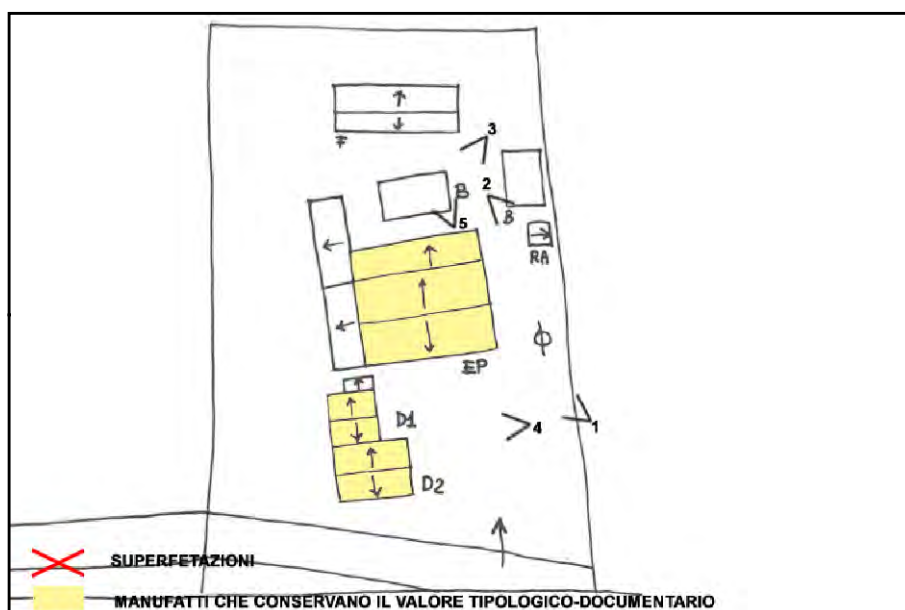
NOTE:



CATASTO 1928



INQUADRAMENTO



SCHEMA DI AGGREGAZIONE



FOTO SATELLITARE 2018 Scala 1:2000




FOTO SATELLITARE 2018 Scala 1:10000



FOTO 1



FOTO 4



FOTO 2



FOTO 5



FOTO 3



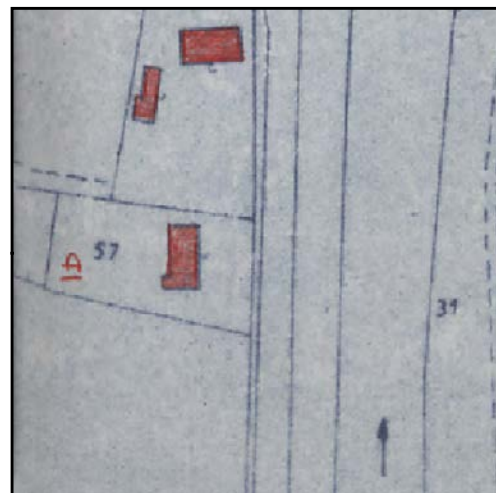


INDIRIZZO: VIA RAVEGNANA 407, MADONNA DELL'ALBERO

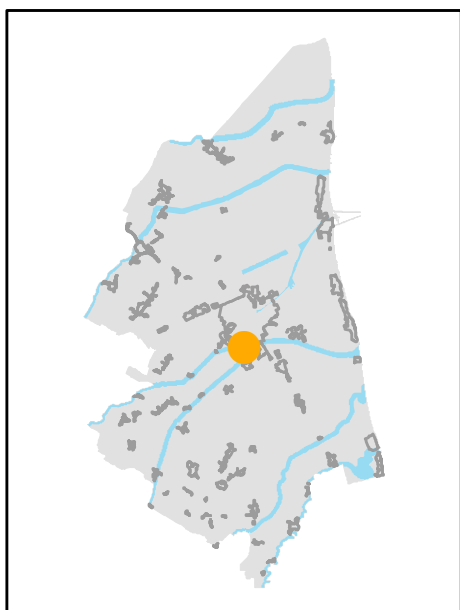
TOPONIMO: /

EDIFICI CON VALORE: EDIFICIO AD USO PROMISCOUO

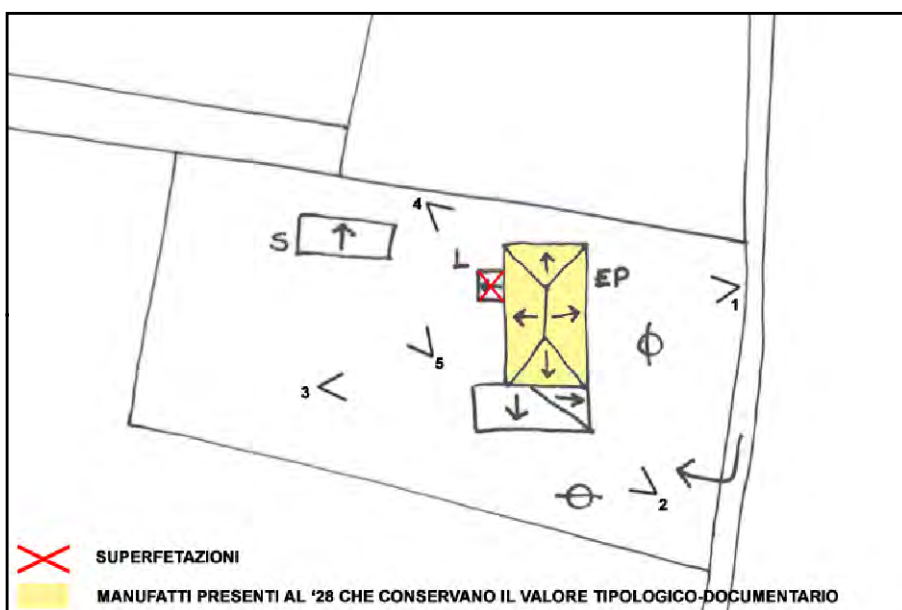
NOTE:



CATASTO 1928



INQUADRAMENTO



SCHEMA DI AGGREGAZIONE



FOTO SATELLITARE 2018 Scala 1:2000



FOTO SATELLITARE 2018 Scala 1:10000



FOTO 1



FOTO 4



FOTO 2



FOTO 5



FOTO 3





INDIRIZZO: VIA RAVEGNANA 409, MADONNA DELL'ALBERO

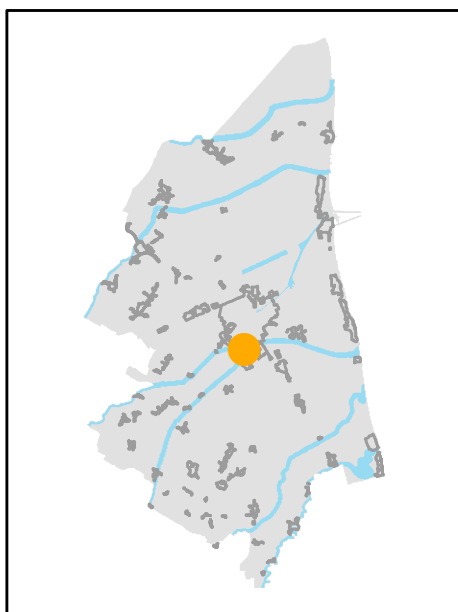
TOPONIMO: /

EDIFICI CON VALORE: EDIFICIO AD USO PROMISCUO -
RICOVERO PER ANIMALI - DEPOSITO ATTREZZI E MACCHINE

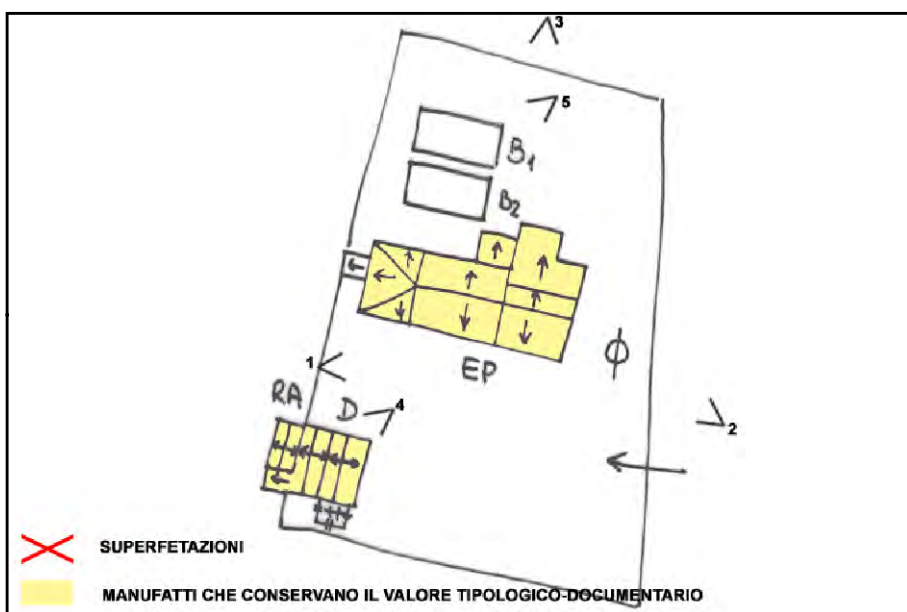
NOTE:



CATASTO 1928



INQUADRAMENTO



SCHEMA DI AGGREGAZIONE



FOTO SATELLITARE 2018 Scala 1:2000



FOTO SATELLITARE 2018 Scala 1:10000



FOTO 1



FOTO 4



FOTO 2



FOTO 5



FOTO 3





INDIRIZZO: VIA RAVEGNANA, MADONNA DELL'ALBERO

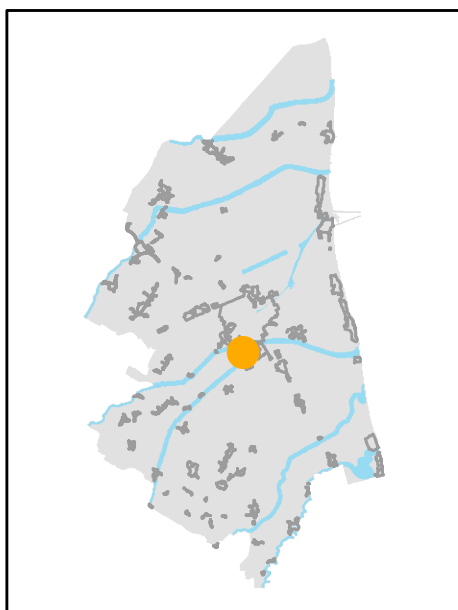
TOPONIMO: C. CREMONESI

EDIFICI CON VALORE: EDIFICIO AD USO PROMISCUO -
DEPOSITO ATTREZZI E MACCHINE

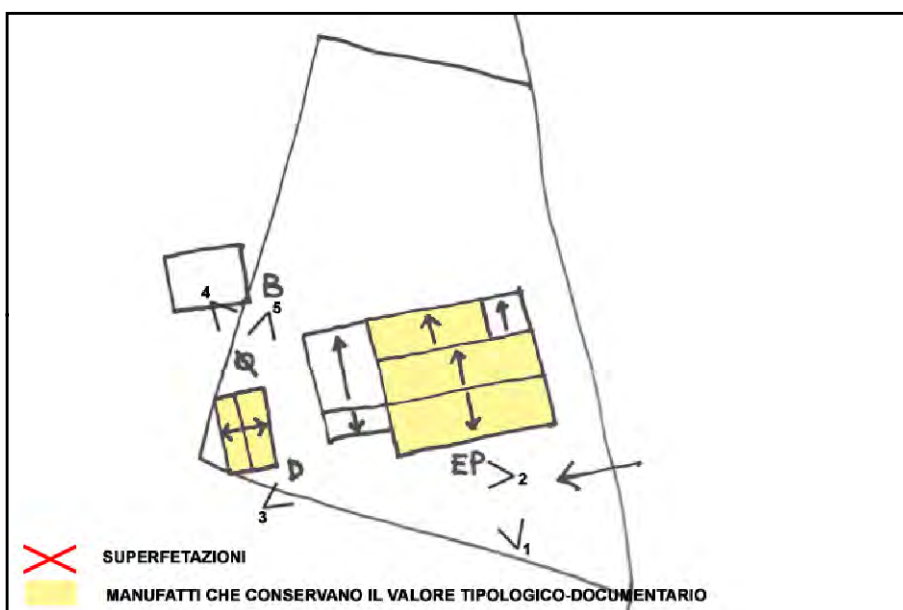
NOTE: Ristrutturata



CATASTO 1928



INQUADRAMENTO



SCHEMA DI AGGREGAZIONE



FOTO SATELLITARE 2018 Scala 1:2000



FOTO SATELLITARE 2018 Scala 1:10000



FOTO 1



FOTO 4



FOTO 2

FOTO 5



FOTO 3

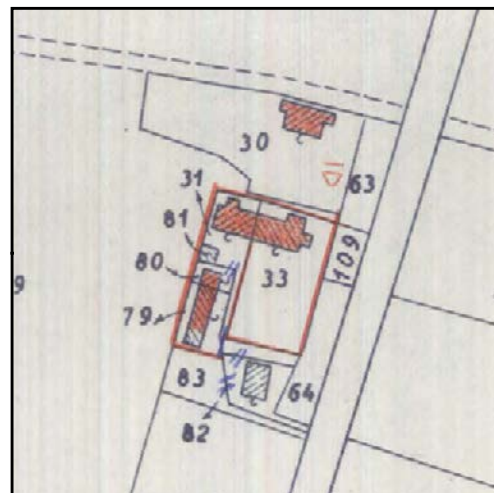


INDIRIZZO: VIA 56 MARTIRI 64, MADONNA DELL'ALBERO

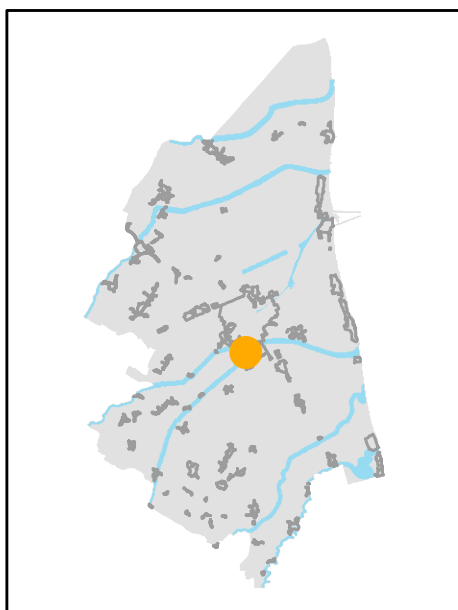
TOPONIMO: C. CORRADINI

EDIFICI CON VALORE: DEPOSITO ATTREZZI E MACCHINE

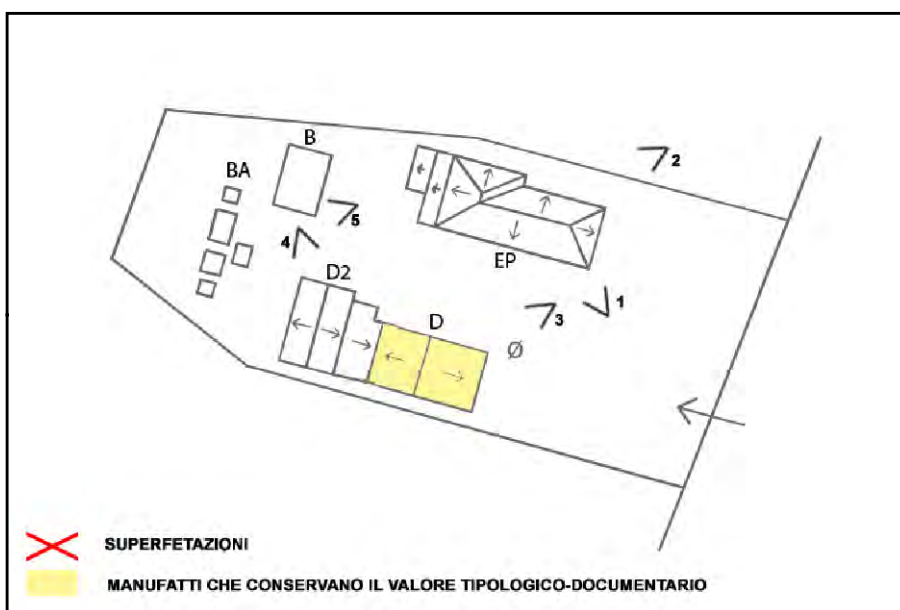
NOTE: Riconoscimento valore tipologico con variante PG32454/08 al solo deposito



CATASTO 1928



INQUADRAMENTO



SCHEMA DI AGGREGAZIONE




FOTO SATELLITARE 2018 Scala 1:2000



FOTO SATELLITARE 2018 Scala 1:10000



FOTO 1



FOTO 4



FOTO 2



FOTO 5



FOTO 3



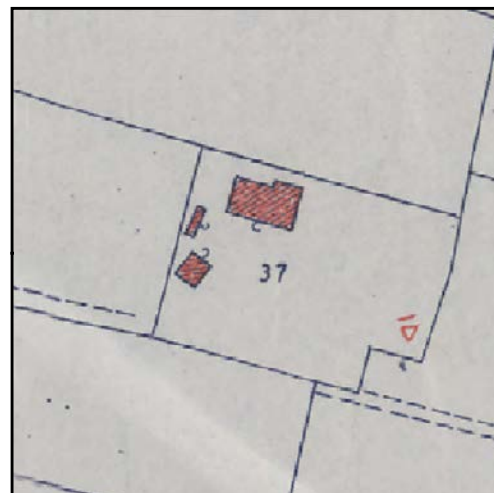


INDIRIZZO: VIA 56 MARTIRI 57, MADONNA DELL'ALBERO

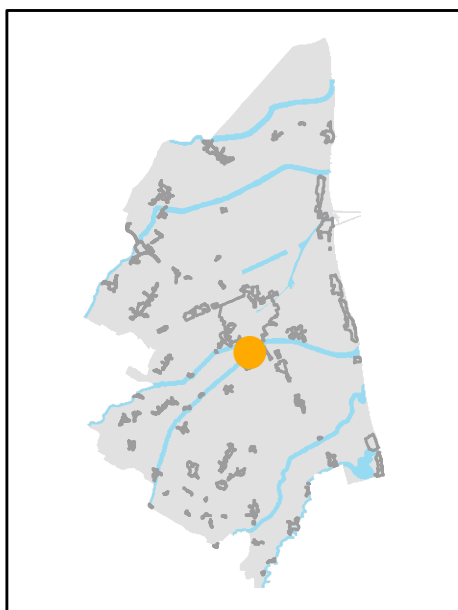
TOPONIMO: C. CORBARA

EDIFICI CON VALORE: EDIFICIO AD USO PROMISCUO -
RICOVERO PER ANIMALI - DEPOSITO ATTREZZI E MACCHINE -
POZZO

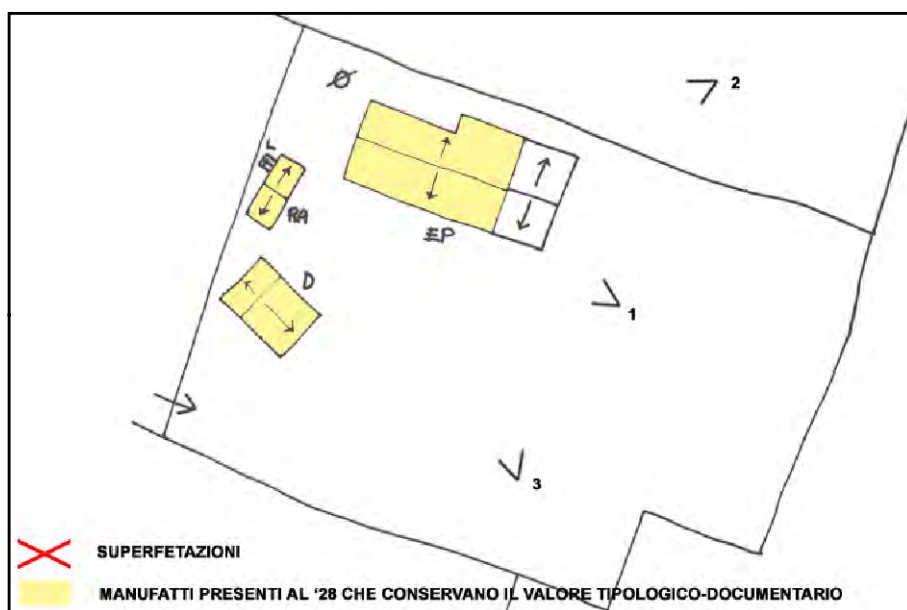
NOTE: Ristrutturata. Non è stato possibile aggiornare le foto.



CATASTO 1928



INQUADRAMENTO



SCHEMA DI AGGREGAZIONE




FOTO SATELLITARE 2018 Scala 1:2000



FOTO SATELLITARE 2018 Scala 1:10000



FOTO 1



FOTO 4



FOTO 2



FOTO 5



FOTO 3



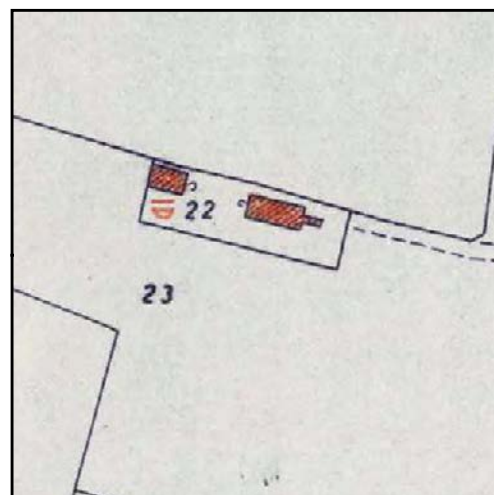


INDIRIZZO: VIA 56 MARTIRI 67, MADONNA DELL'ALBERO

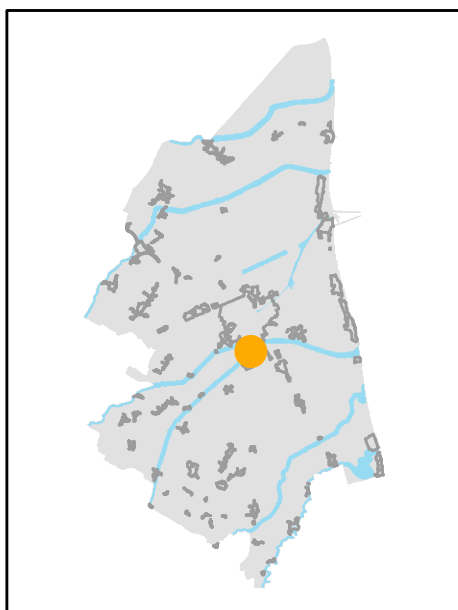
TOPONIMO: /

EDIFICI CON VALORE: EDIFICIO AD USO PROMISCOUO

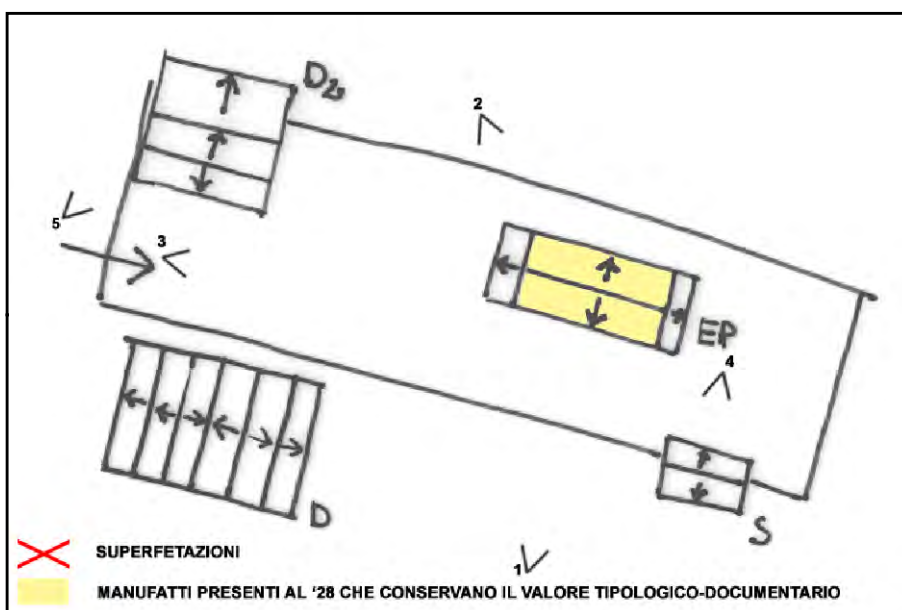
NOTE: Ristrutturata



CATASTO 1928



INQUADRAMENTO



SCHEMA DI AGGREGAZIONE



FOTO SATELLITARE 2018 Scala 1:2000



FOTO SATELLITARE 2018 Scala 1:10000



FOTO 1



FOTO 4



FOTO 2



FOTO 5



FOTO 3





INDIRIZZO: VIA RAVEGNANA 465/467/469/471, MADONNA DELL'ALBERO

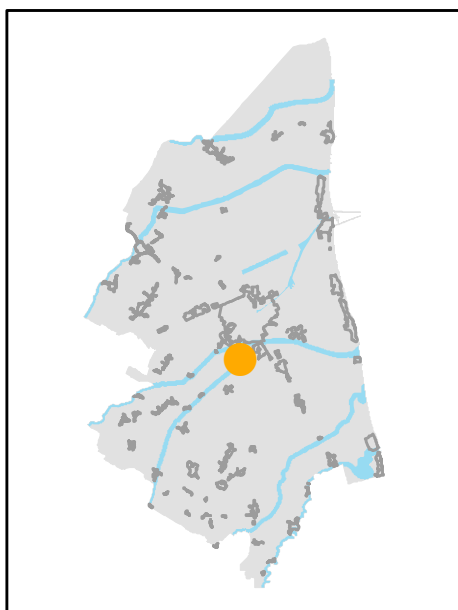
TOPONIMO: /

EDIFICI CON VALORE: EDIFICIO AD USO PROMISCOUO

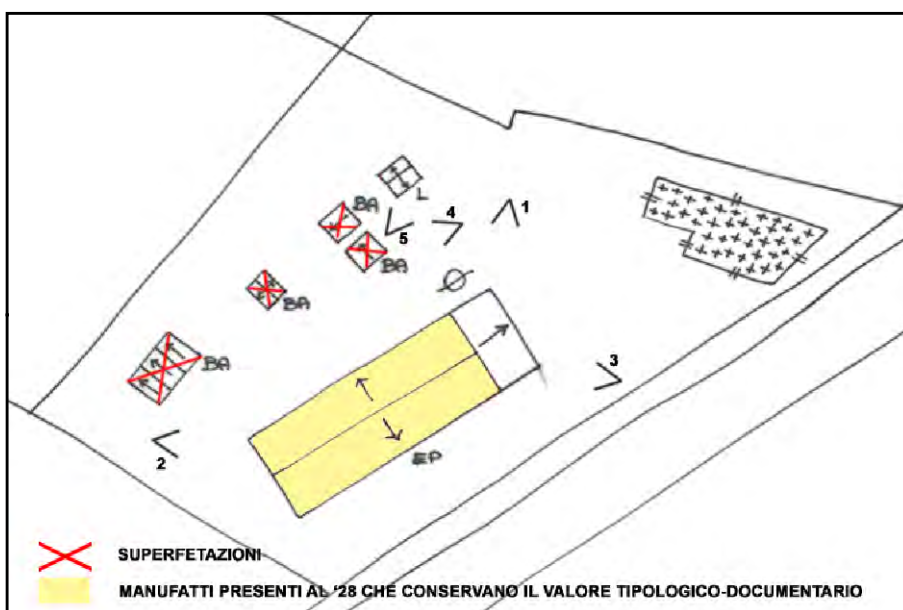
NOTE:



CATASTO 1928



INQUADRAMENTO



SCHEMA DI AGGREGAZIONE




FOTO SATELLITARE 2018 Scala 1:2000



FOTO SATELLITARE 2018 Scala 1:10000



FOTO 1



FOTO 4



FOTO 2



FOTO 5



FOTO 3



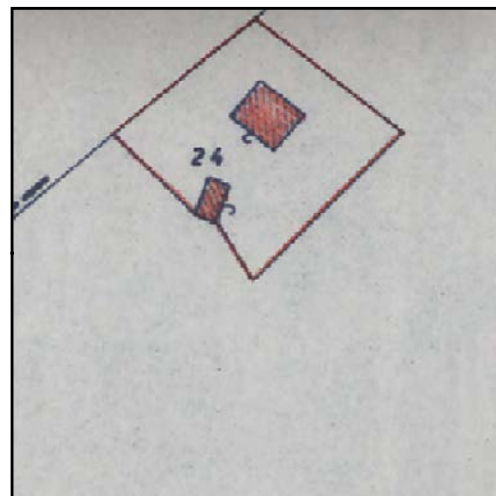


INDIRIZZO: VIA ARGINE DX RONCO 22, MADONNA DELL'ALBERO

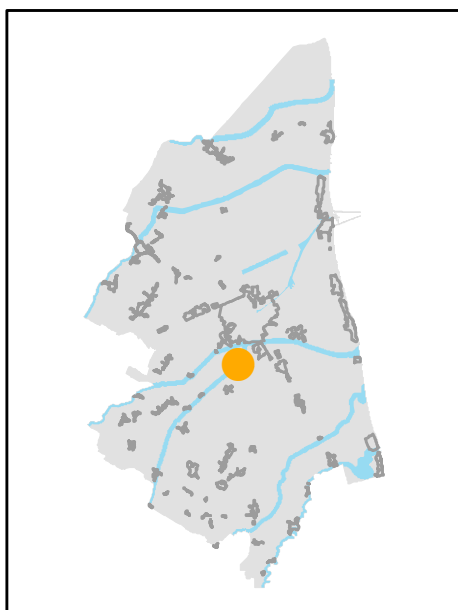
TOPONIMO: /

EDIFICI CON VALORE: EDIFICIO AD USO PROMISCUO - DEPOSITO ATTREZZI E MACCHINE - FORNO

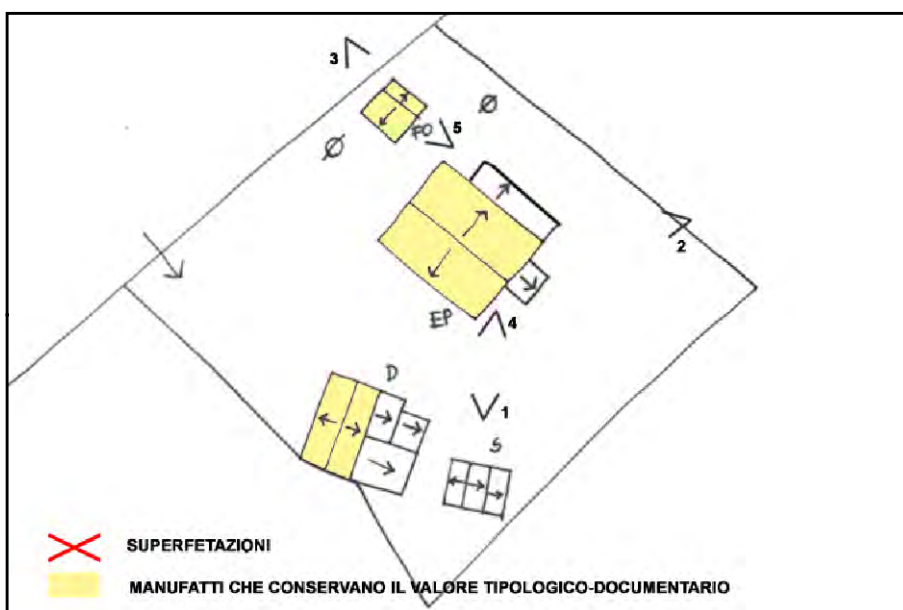
NOTE:



CATASTO 1928



INQUADRAMENTO



SCHEMA DI AGGREGAZIONE




FOTO SATELLITARE 2018 Scala 1:2000



FOTO SATELLITARE 2018 Scala 1:10000



FOTO 1



FOTO 4



FOTO 2



FOTO 5



FOTO 3





INDIRIZZO: VIA ARGINE DX RONCO 50, MADONNA DELL'ALBERO

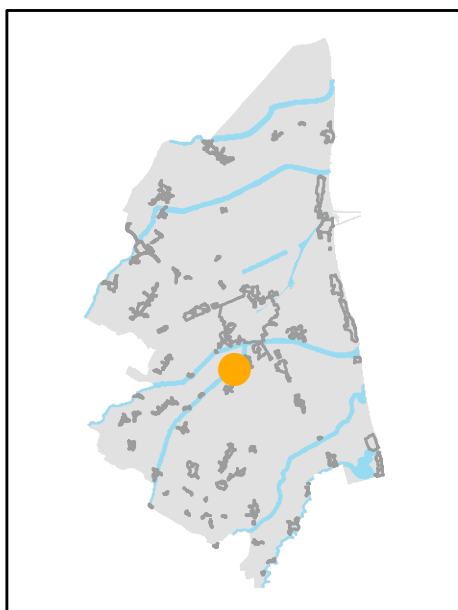
TOPONIMO: /

EDIFICI CON VALORE: EDIFICIO AD USO PROMISCUO - DEPOSITO ATTREZZI E MACCHINE - BUCA

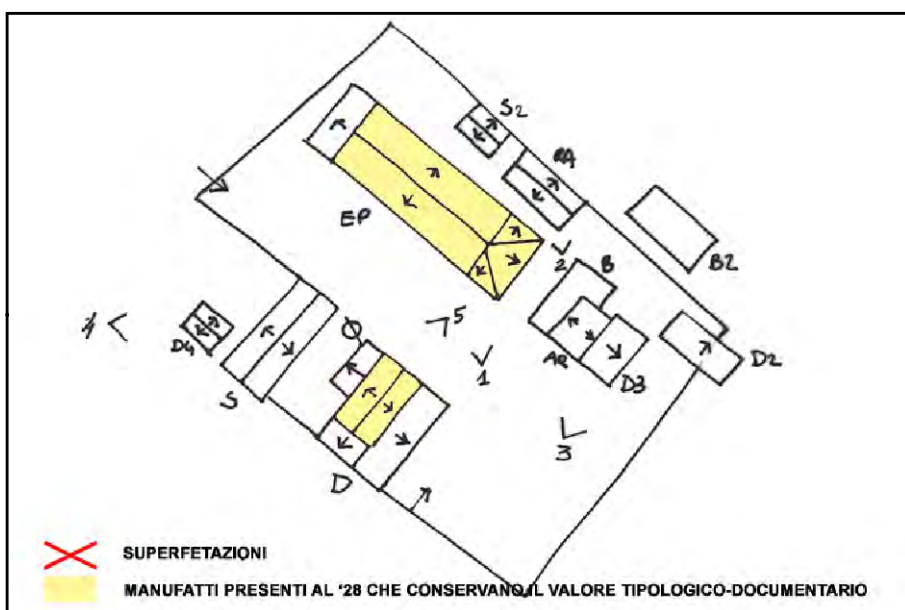
NOTE:



CATASTO 1928



INQUADRAMENTO



SCHEMA DI AGGREGAZIONE



FOTO SATELLITARE 2018 Scala 1:2000



FOTO SATELLITARE 2018 Scala 1:10000



FOTO 1



FOTO 4



FOTO 2



FOTO 5



FOTO 3





INDIRIZZO: VIA RAVEGNANA 491-493, MADONNA DELL'ALBERO

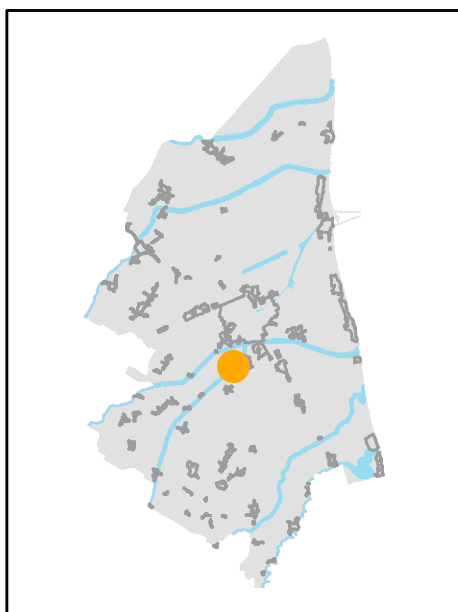
TOPONIMO: /

EDIFICI CON VALORE: EDIFICIO AD USO PROMISCUO -
DEPOSITO ATTREZZI E MACCHINE - BUCA

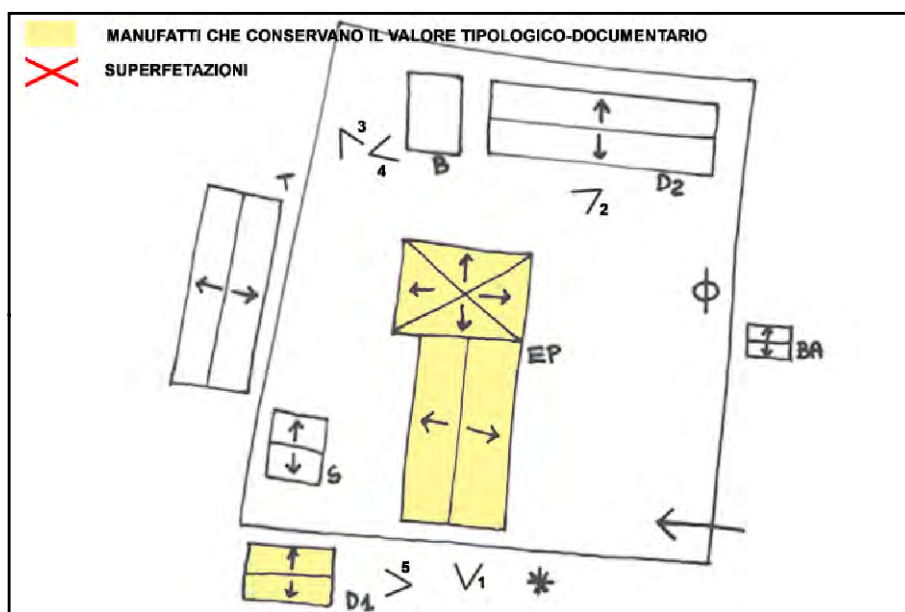
NOTE:



CATASTO 1928



INQUADRAMENTO



SCHEMA DI AGGREGAZIONE



FOTO SATELLITARE 2018 Scala 1:2000



FOTO SATELLITARE 2018 Scala 1:10000



FOTO 1



FOTO 4



FOTO 2



FOTO 5



FOTO 3



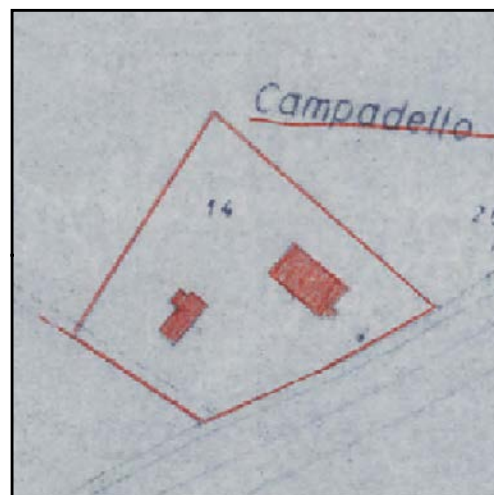


INDIRIZZO: VIA RAVEGNANA 495, MADONNA DELL'ALBERO

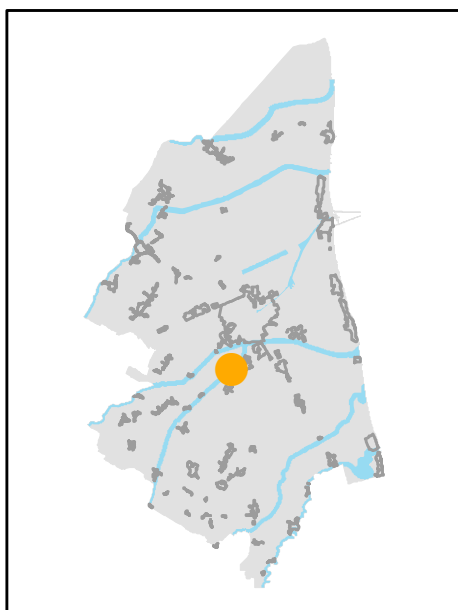
TOPONIMO: CAMPADELLO

EDIFICI CON VALORE: EDIFICIO AD USO PROMISCUO

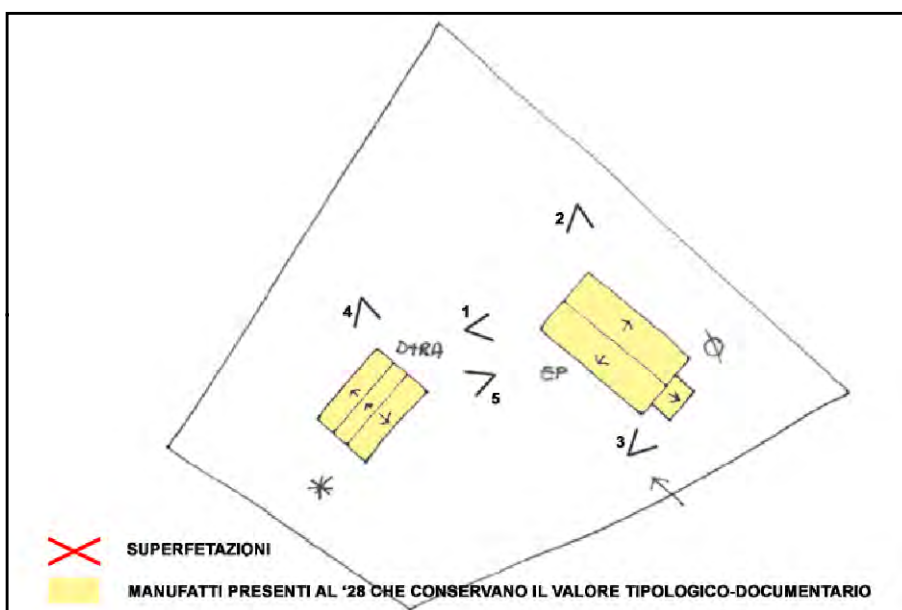
NOTE:



CATASTO 1928



INQUADRAMENTO



SCHEMA DI AGGREGAZIONE



FOTO SATELLITARE 2018 Scala 1:2000



FOTO SATELLITARE 2018 Scala 1:10000



FOTO 1



FOTO 4



FOTO 2



FOTO 5



FOTO 3





INDIRIZZO: VIA RAVEGNANA 467, MADONNA DELL'ALBERO

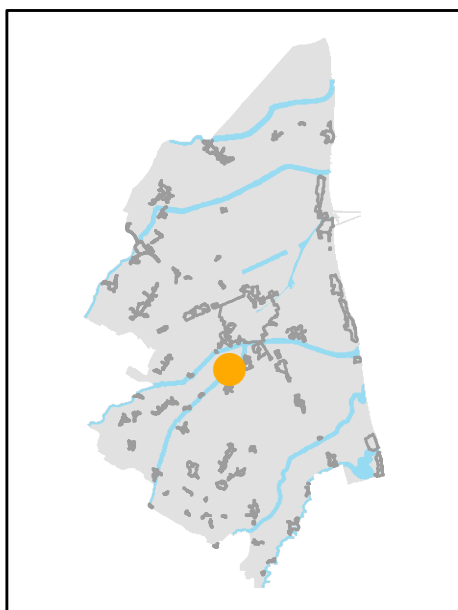
TOPONIMO: CASE BRANDOLINI

EDIFICI CON VALORE: EDIFICIO AD USO PROMISCUO -
LATRINA - RICOVERO PER ANIMALI - FORNO

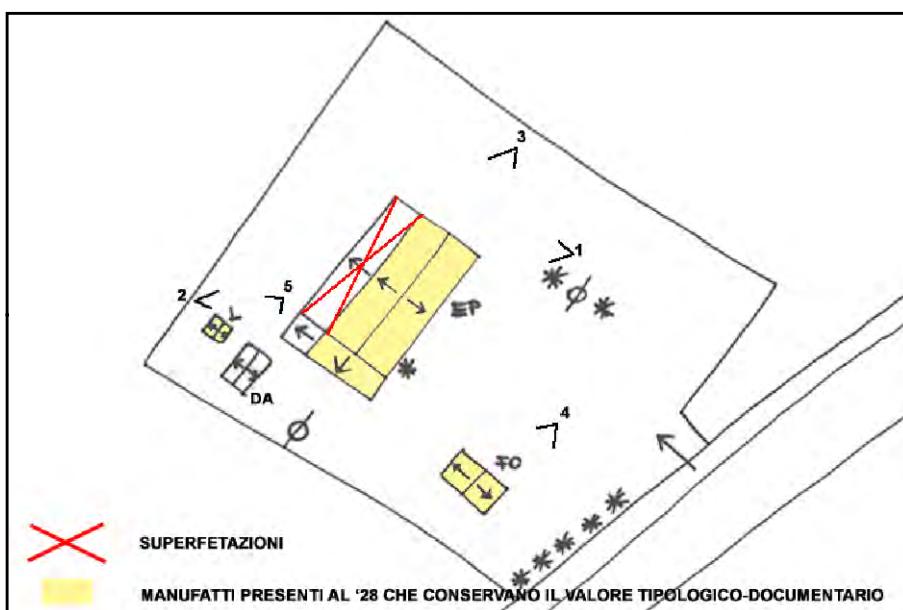
NOTE: Ristrutturata



CATASTO 1928



INQUADRAMENTO



SCHEMA DI AGGREGAZIONE



FOTO SATELLITARE 2018 Scala 1:2000



FOTO SATELLITARE 2018 Scala 1:10000



FOTO 1



FOTO 4



FOTO 2



FOTO 5



FOTO 3





INDIRIZZO: VIA RAVEGNANA 411, MADONNA DELL'ALBERO

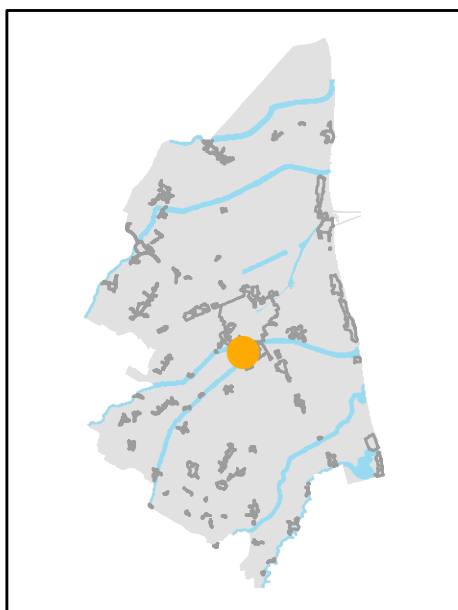
TOPONIMO: /

EDIFICI CON VALORE: EDIFICIO AD USO PROMISCUO

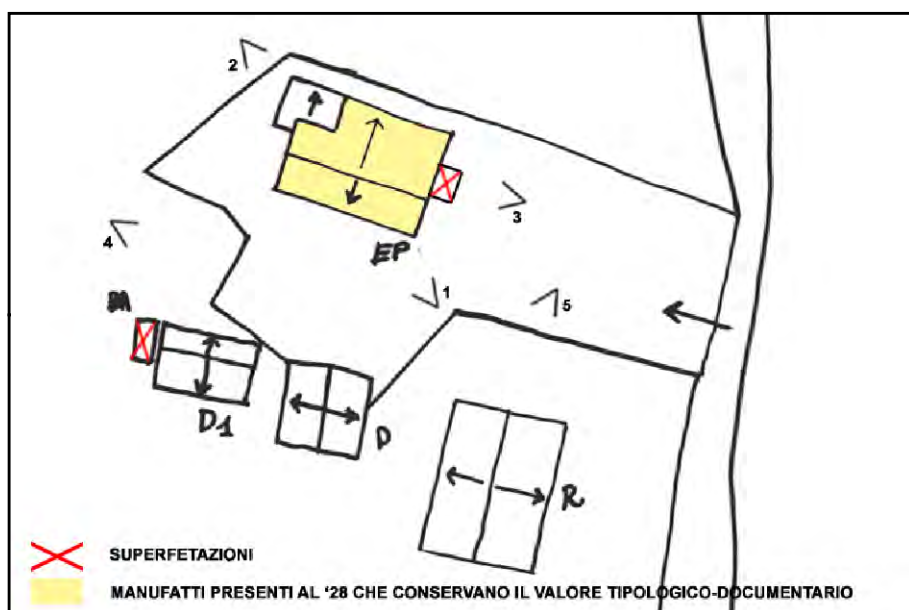
NOTE: Declassato da valutazioni ufficio



CATASTO 1928



INQUADRAMENTO



SCHEMA DI AGGREGAZIONE



FOTO SATELLITARE 2018 Scala 1:2000



FOTO SATELLITARE 2018 Scala 1:10000



FOTO 1



FOTO 4



FOTO 2



FOTO 5



FOTO 3






INDIRIZZO: VIA ARGINE DX RONCO 54, MADONNA DELL'ALBERO

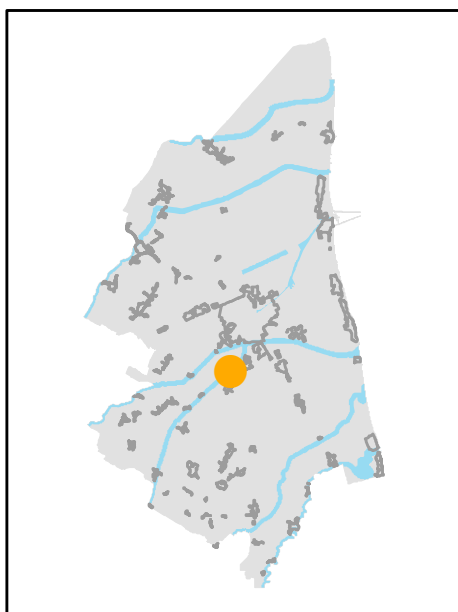
TOPONIMO: /

EDIFICI CON VALORE: EDIFICIO AD USO PROMISCUO - DEPOSITO ATTREZZI E MACCHINE

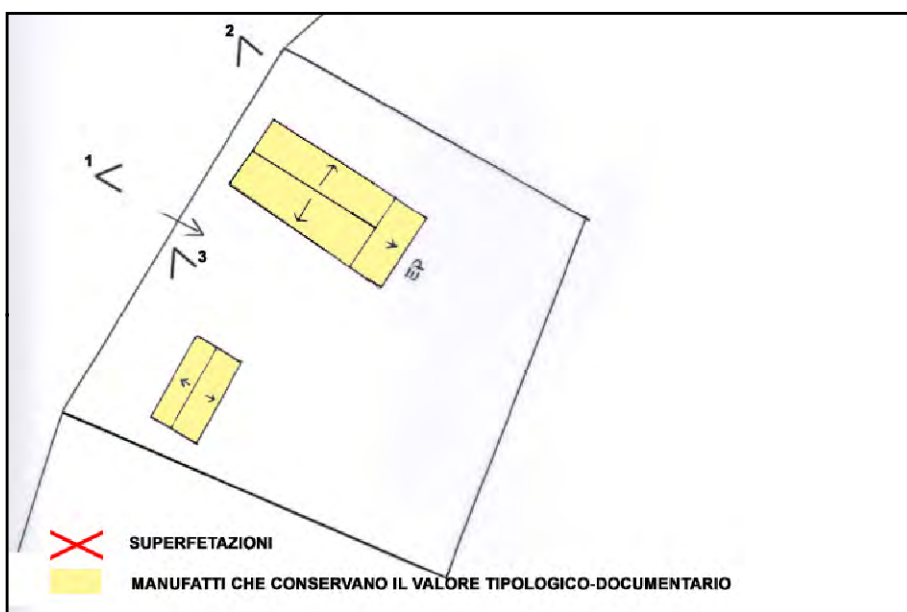
NOTE: Ristrutturata



CATASTO 1928



INQUADRAMENTO



SCHEMA DI AGGREGAZIONE




FOTO SATELLITARE 2018 Scala 1:2000



FOTO SATELLITARE 2018 Scala 1:10000



FOTO 1



FOTO 4



FOTO 2

FOTO 5



FOTO 3

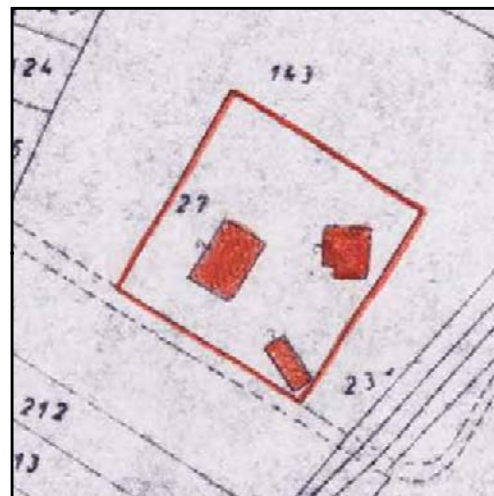


INDIRIZZO: FIUME ABBANDONATO 440 A/B, MADONNA DELL'ALBERO

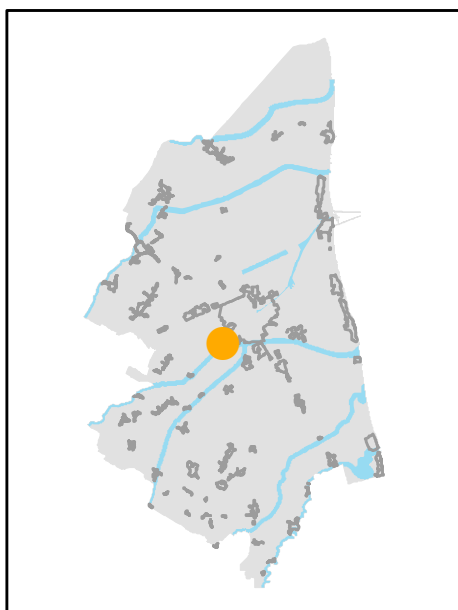
TOPONIMO: /

EDIFICI CON VALORE: EDIFICIO AD USO PROMISCUO - 2 DEPOSITI ATTREZZI E MACCHINE - SERVIZI

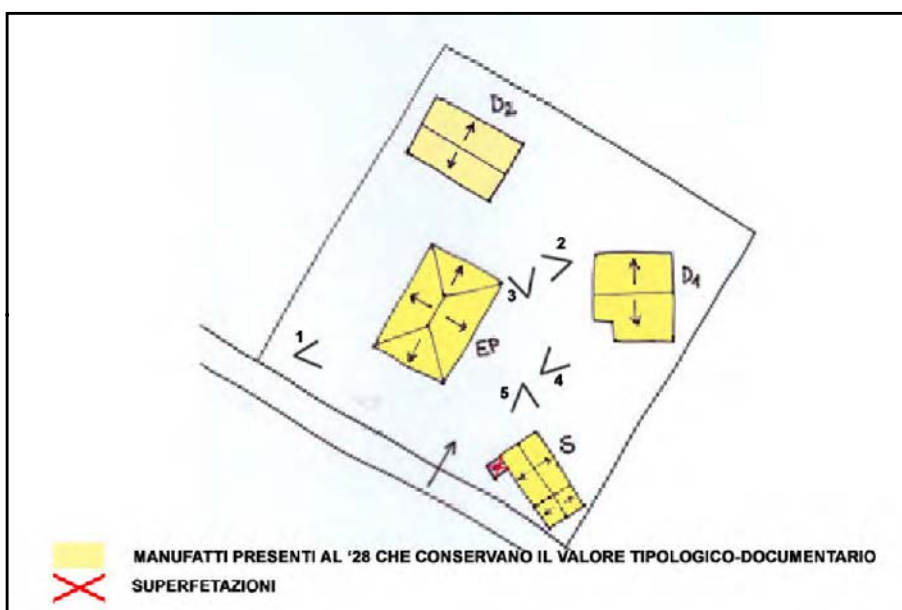
NOTE: Ristrutturata



CATASTO 1928



INQUADRAMENTO



SCHEMA DI AGGREGAZIONE



FOTO SATELLITARE 2018 Scala 1:2000



FOTO SATELLITARE 2018 Scala 1:10000



FOTO 1



FOTO 4



FOTO 2



FOTO 5



FOTO 3



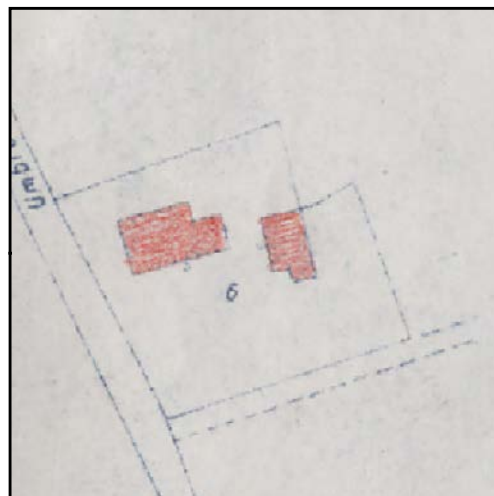


INDIRIZZO: VIA DISMANO 136, CLASSE - PONTE NUOVO

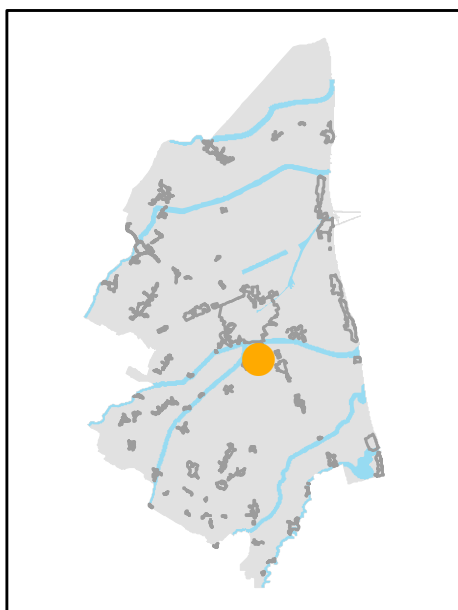
TOPONIMO: C. BROCCHI

EDIFICI CON VALORE: EDIFICIO AD USO PROMISCUO -
DEPOSITO ATTREZZI E MACCHINE

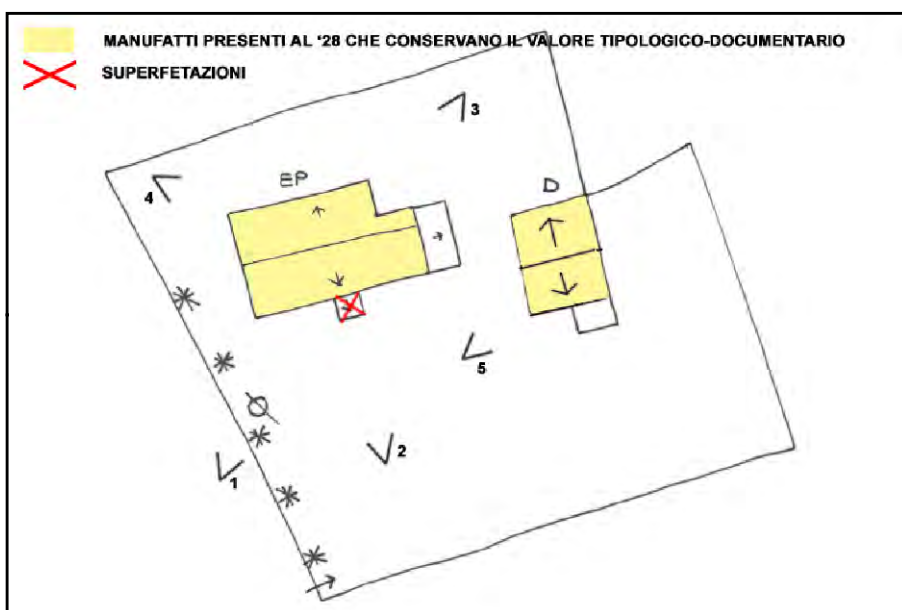
NOTE:



CATASTO 1928



INQUADRAMENTO



SCHEMA DI AGGREGAZIONE




FOTO SATELLITARE 2018 Scala 1:2000




FOTO SATELLITARE 2018 Scala 1:10000



FOTO 1



FOTO 4



FOTO 2



FOTO 5



FOTO 3





INDIRIZZO: VIA ROMEA VECCHIA 107, CLASSE - PONTE NUOVO

TOPONIMO: MARABINA

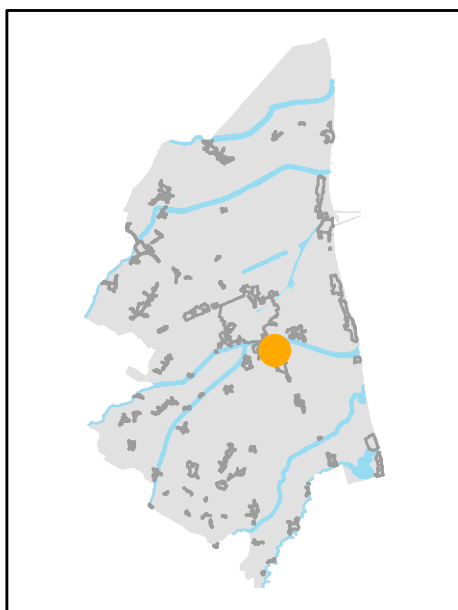
EDIFICI CON VALORE: EDIFICIO AD USO PROMISCUO

NOTE:

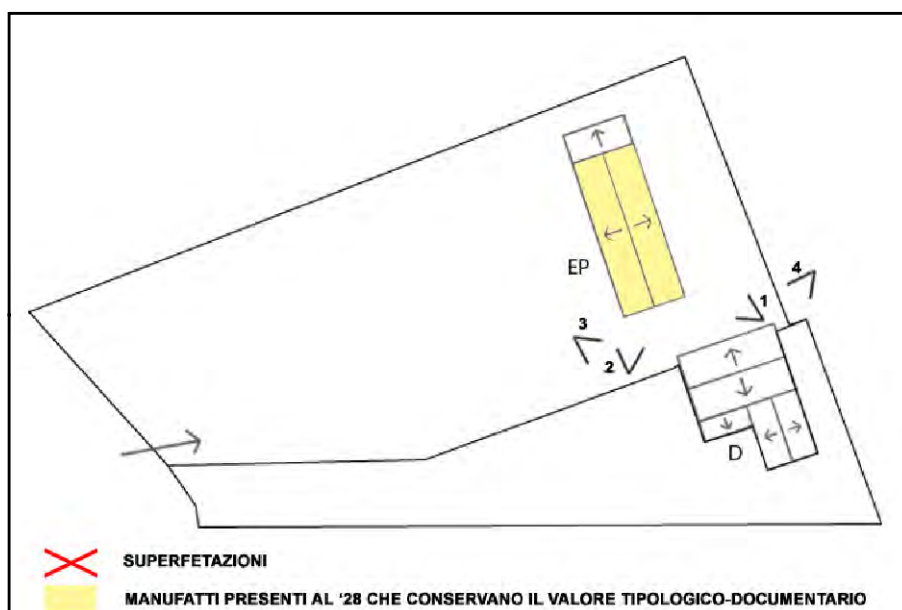
DEPOSITO: si applica la disciplina di cui all'art. II.17 c3 del RUE 5.1



CATASTO 1928



INQUADRAMENTO



SCHEMA DI AGGREGAZIONE



FOTO SATELLITARE 2018 Scala 1:2000



FOTO SATELLITARE 2018 Scala 1:10000



FOTO 1



FOTO 4



FOTO 2



FOTO 5

FOTO 3



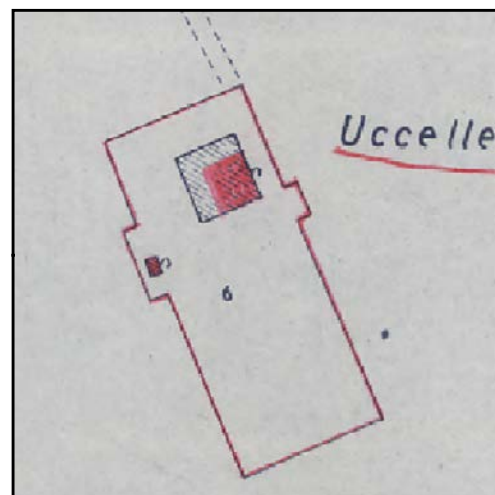


INDIRIZZO: VIA BOSCA 13, CLASSE - PONTE NUOVO

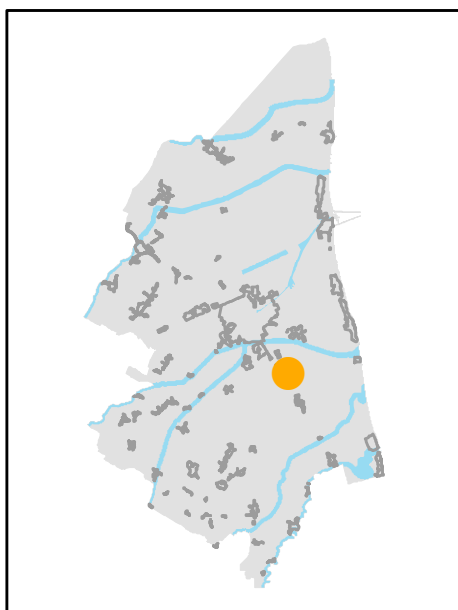
TOPONIMO: UCCELLETTA GRANDE

EDIFICI CON VALORE: EDIFICIO AD USO PROMISCUO -
RICOVERO PER ANIMALI

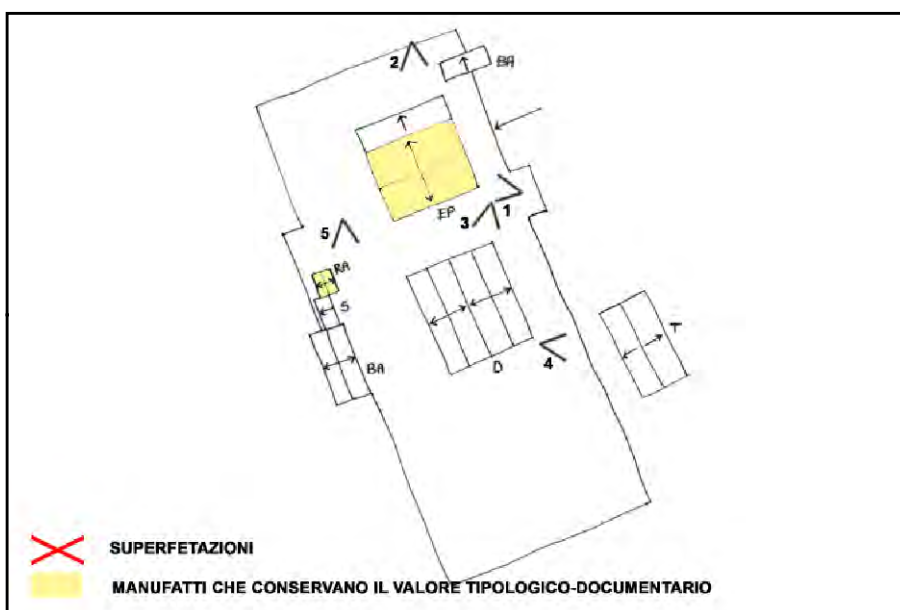
NOTE:



CATASTO 1928



INQUADRAMENTO



SCHEMA DI AGGREGAZIONE



FOTO SATELLITARE 2018 Scala 1:2000



FOTO SATELLITARE 2018 Scala 1:10000



FOTO 1



FOTO 4



FOTO 2



FOTO 5



FOTO 3






INDIRIZZO: VIA MARABINA 123, LA BOSCA

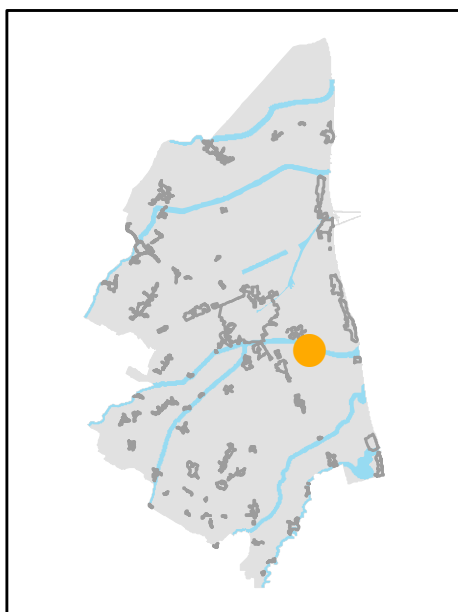
TOPONIMO: LA FAVORITA

EDIFICI CON VALORE: EDIFICIO AD USO PROMISCUO -
DEPOSITO ATTREZZI E MACCHINE

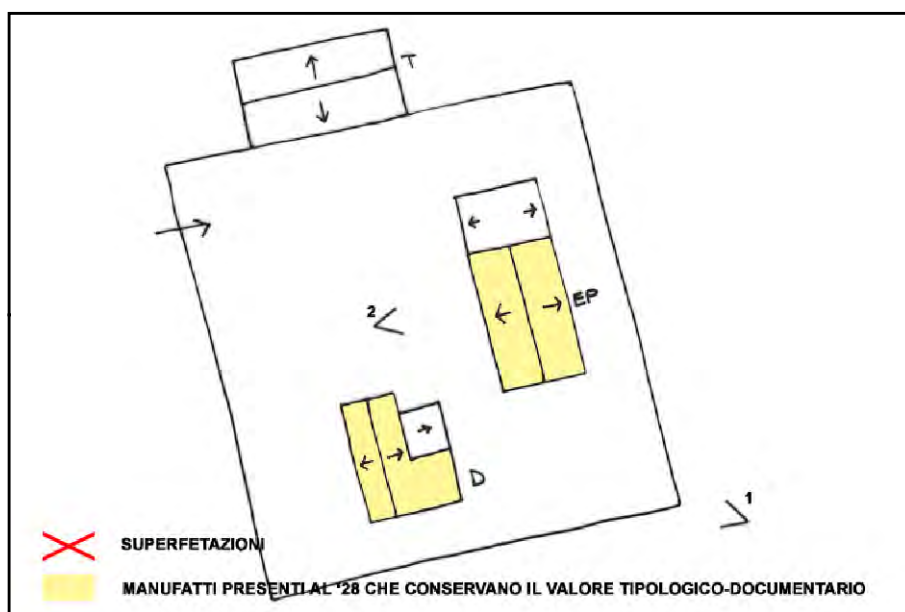
NOTE:



CATASTO 1928



INQUADRAMENTO



SCHEMA DI AGGREGAZIONE



FOTO SATELLITARE 2018 Scala 1:2000



FOTO SATELLITARE 2018 Scala 1:10000



FOTO 1



FOTO 4



FOTO 2

FOTO 5



FOTO 3

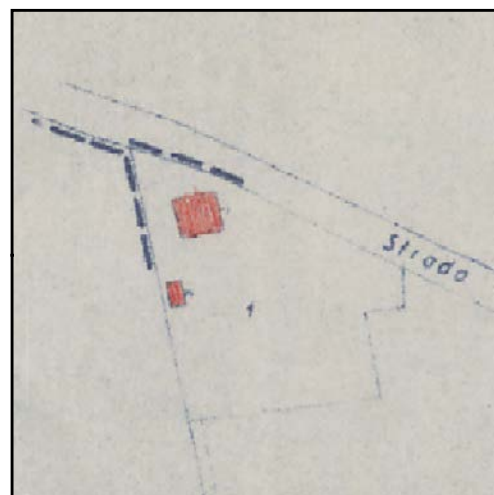


INDIRIZZO: VIA MARABINA 129, LA BOSCA

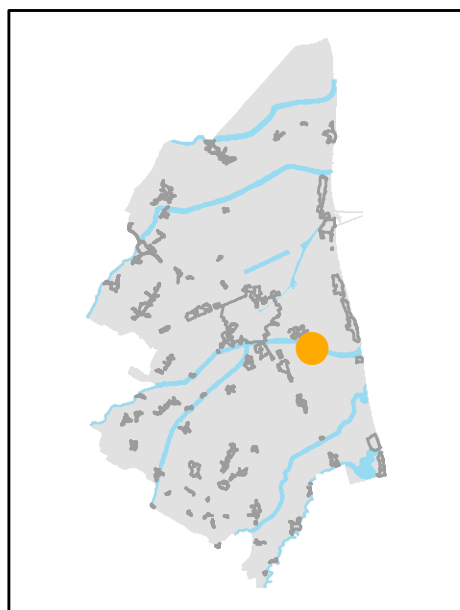
TOPONIMO: OSTERIA

EDIFICI CON VALORE: EDIFICIO PRINCIPALE - RICOVERO PER ANIMALI - DEPOSITO ATTREZZI E MACCHINE

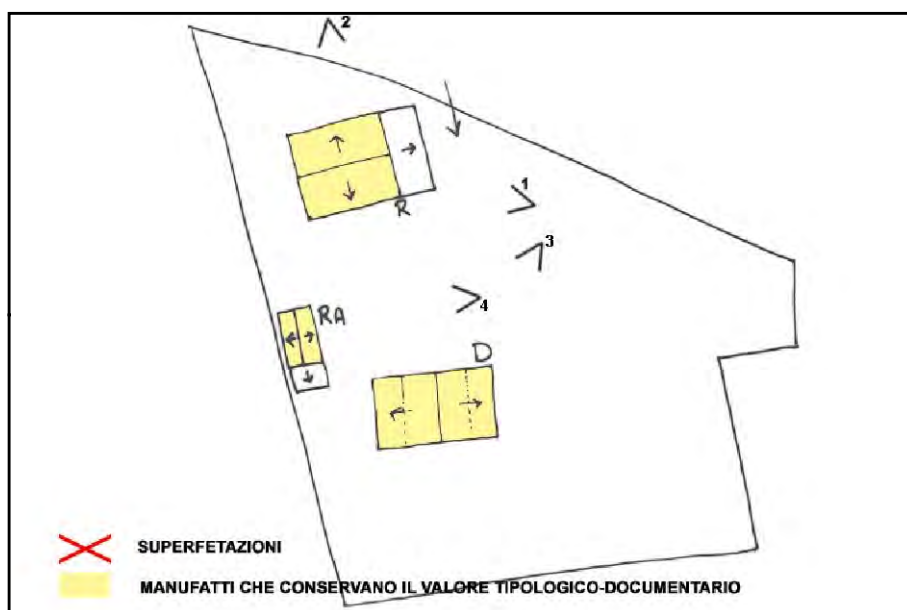
NOTE: Ristrutturata



CATASTO 1928



INQUADRAMENTO



SCHEMA DI AGGREGAZIONE



FOTO SATELLITARE 2018 Scala 1:2000



FOTO SATELLITARE 2018 Scala 1:10000



FOTO 1



FOTO 4



FOTO 2



FOTO 5

FOTO 3



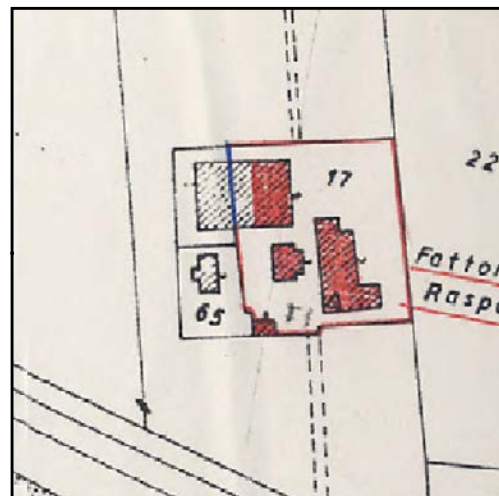


INDIRIZZO: VIA ARGINE SX FIUMI UNITI 56,58, LA BOSCA

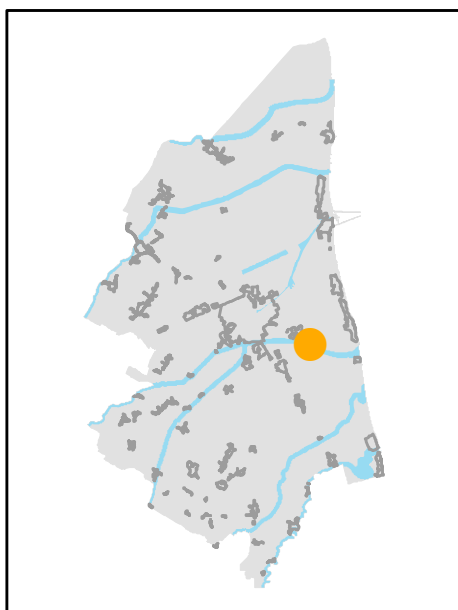
TOPONIMO: FATTORIA RASPONI

EDIFICI CON VALORE: EDIFICIO AD USO PROMISCUO - RICOVERO PER ANIMALI

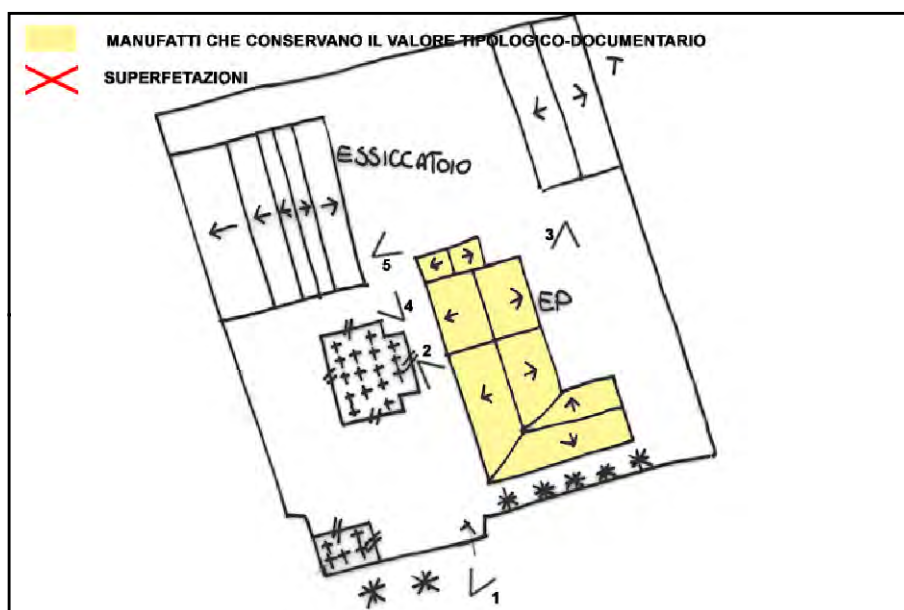
NOTE: Riconoscimento valore tipologico tramite pratica ufficio PT 5632/96 ESSICCATOIO: edificio di valore testimoniale.



CATASTO 1928



INQUADRAMENTO



SCHEMA DI AGGREGAZIONE



FOTO SATELLITARE 2018 Scala 1:2000




FOTO SATELLITARE 2018 Scala 1:10000



FOTO 1



FOTO 4



FOTO 2



FOTO 5



FOTO 3



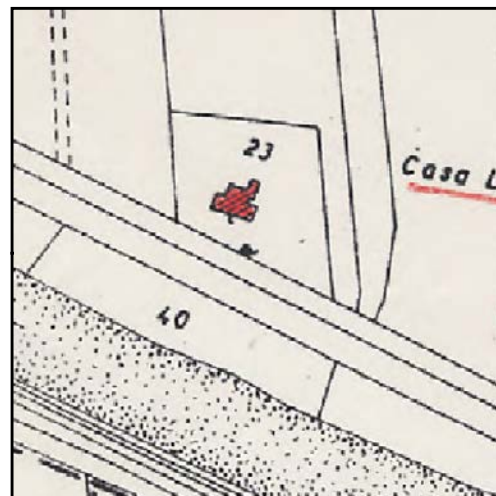


INDIRIZZO: VIA ARGINE SX FIUMI UNITI 60, LA BOSCA

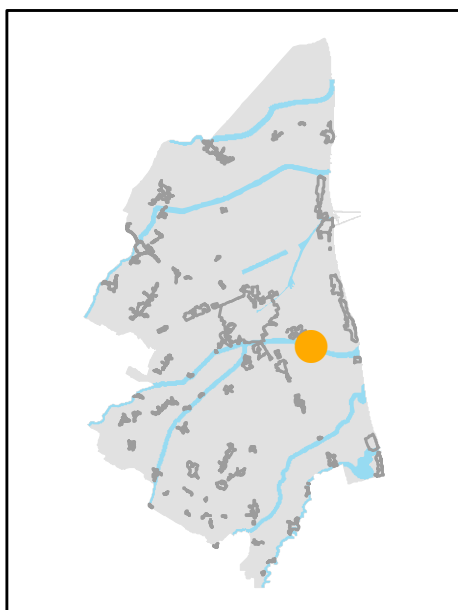
TOPONIMO: /

EDIFICI CON VALORE: EDIFICIO AD USO PROMISCUO

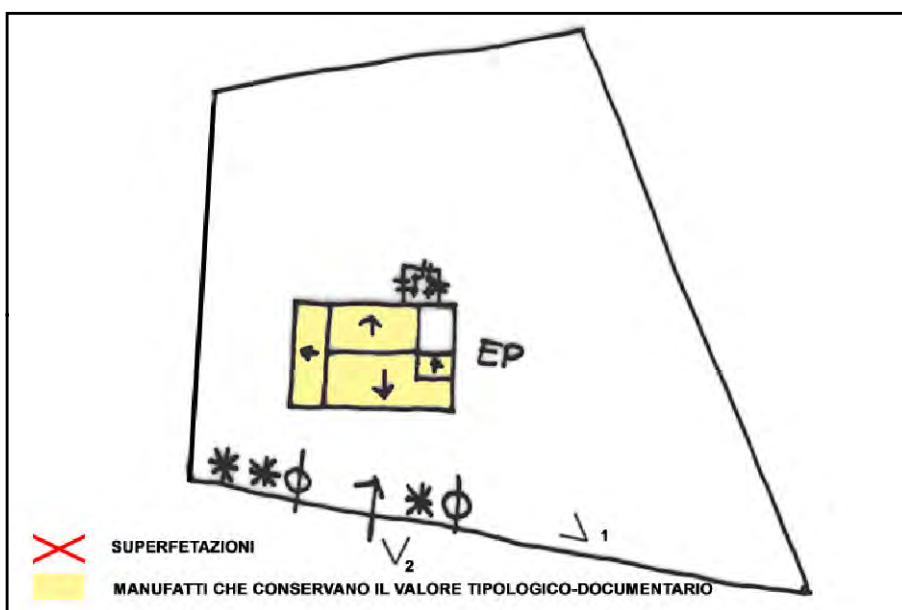
NOTE: Presenza di cippo attestante il passaggio di G. Garibaldi all'interno della proprietà. Ristrutturata



CATASTO 1928



INQUADRAMENTO



SCHEMA DI AGGREGAZIONE



FOTO SATELLITARE 2018 Scala 1:2000



FOTO SATELLITARE 2018 Scala 1:10000



FOTO 1



FOTO 4

FOTO 2



FOTO 5

FOTO 3

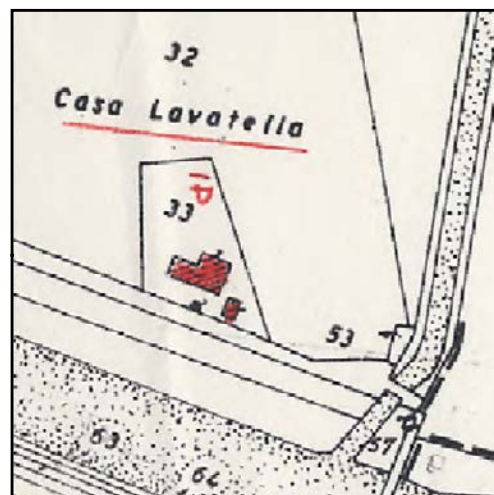


INDIRIZZO: VIA ARGINE SX FIUMI UNITI 64, LA BOSCA

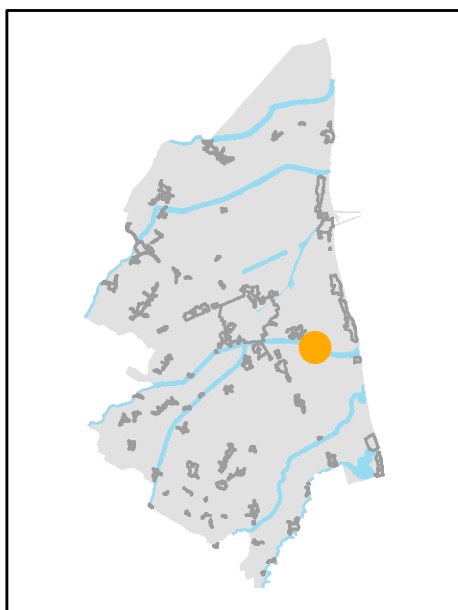
TOPONIMO: CASA LAVATELLA

EDIFICI CON VALORE: EDIFICIO AD USO PROMISCUO -
DEPOSITO ATTREZZI E MACCHINE

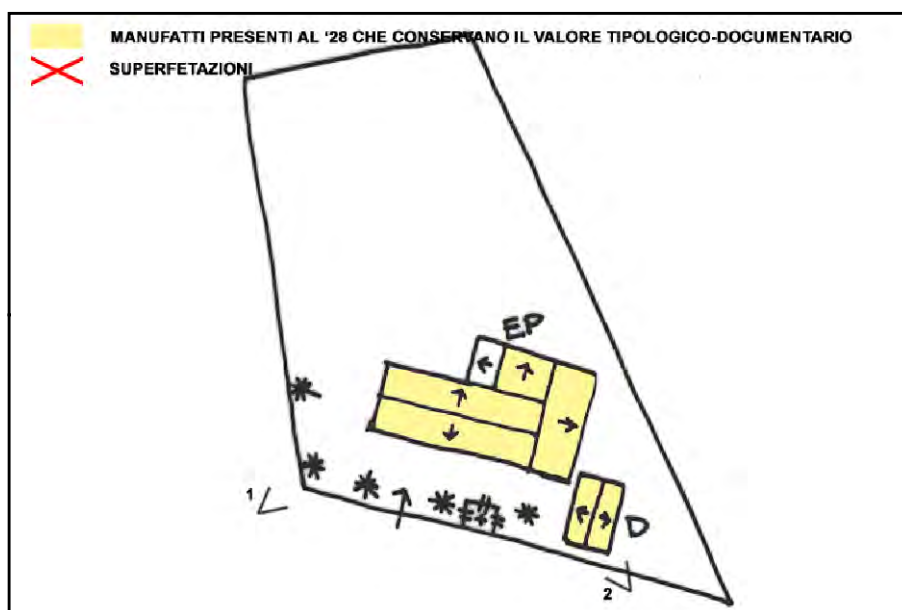
NOTE:



CATASTO 1928



INQUADRAMENTO



SCHEMA DI AGGREGAZIONE



FOTO SATELLITARE 2018 Scala 1:2000



FOTO SATELLITARE 2018 Scala 1:10000



FOTO 1



FOTO 4



FOTO 2

FOTO 5

FOTO 3

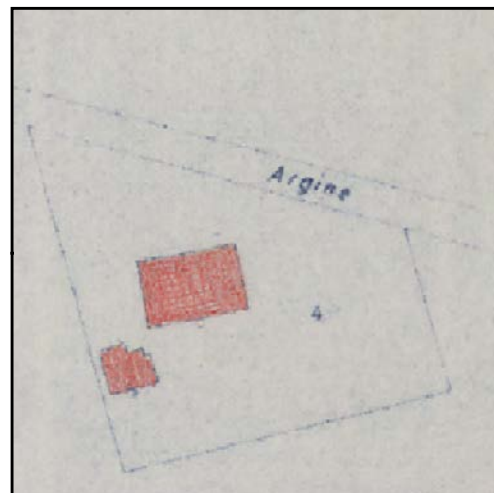


INDIRIZZO: VIA MARABINA 141, LA BOSCA

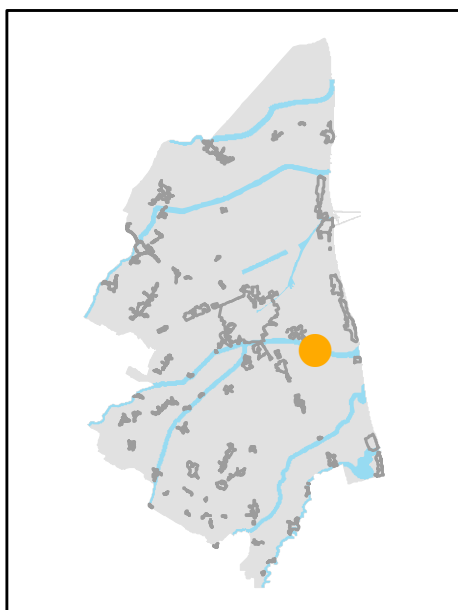
TOPONIMO: /

EDIFICI CON VALORE: EDIFICIO AD USO PROMISCOUO

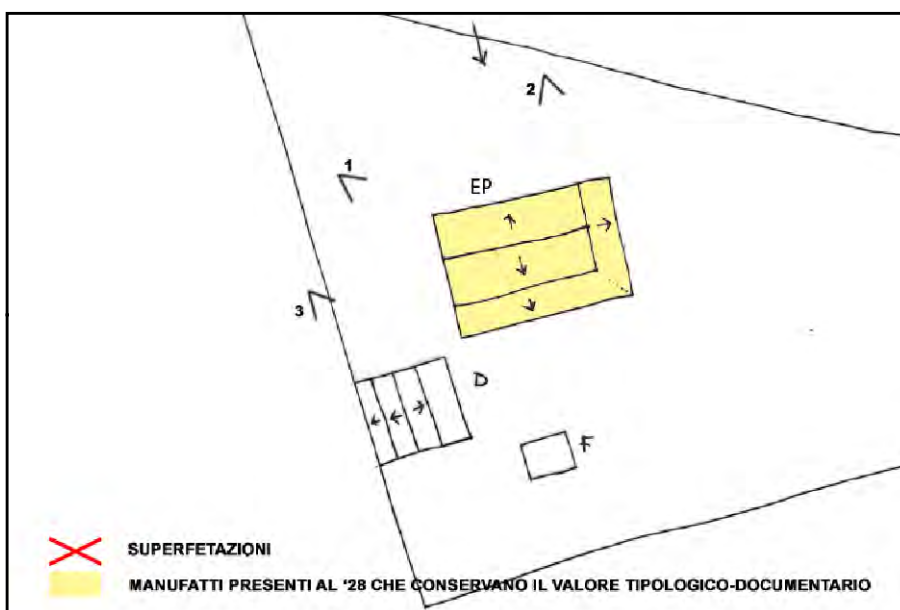
NOTE:



CATASTO 1928



INQUADRAMENTO



SCHEMA DI AGGREGAZIONE



FOTO SATELLITARE 2018 Scala 1:2000



FOTO SATELLITARE 2018 Scala 1:10000



FOTO 1



FOTO 4

FOTO 2



FOTO 5

FOTO 3



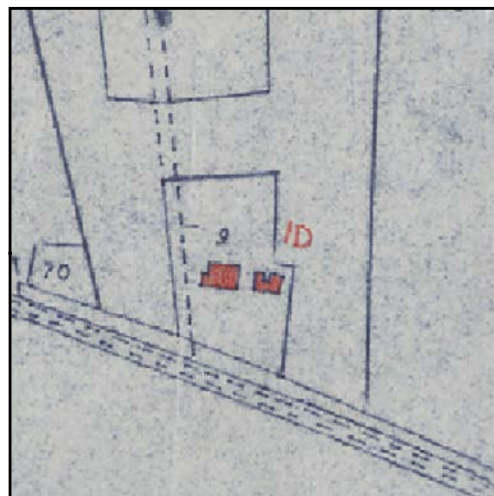


INDIRIZZO: VIA ARGINE SX FIUMI UNITI 74, LA BOSCA

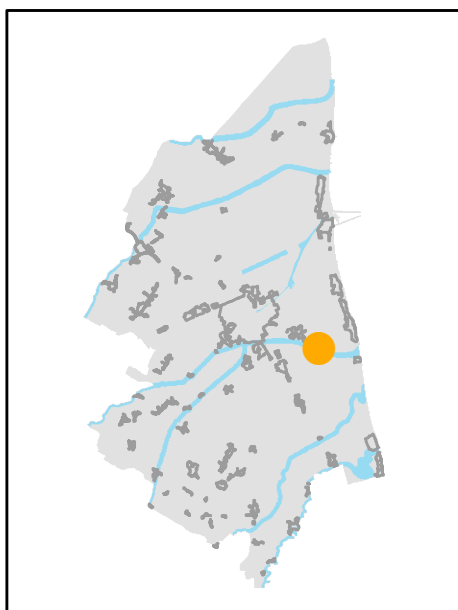
TOPONIMO: /

EDIFICI CON VALORE: EDIFICIO AD USO PROMISCUO -
RICOVERO PER ANIMALI - 2 DEPOSITI ATTREZZI E MACCHINE

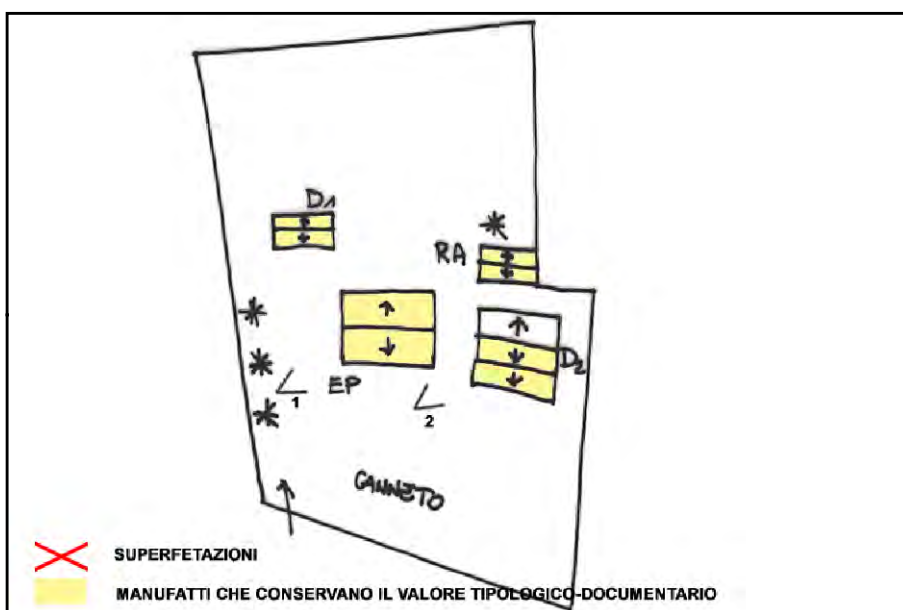
NOTE:



CATASTO 1928



INQUADRAMENTO



SCHEMA DI AGGREGAZIONE



FOTO SATELLITARE 2018 Scala 1:2000



FOTO SATELLITARE 2018 Scala 1:10000



FOTO 1



FOTO 4



FOTO 2

FOTO 5

FOTO 3

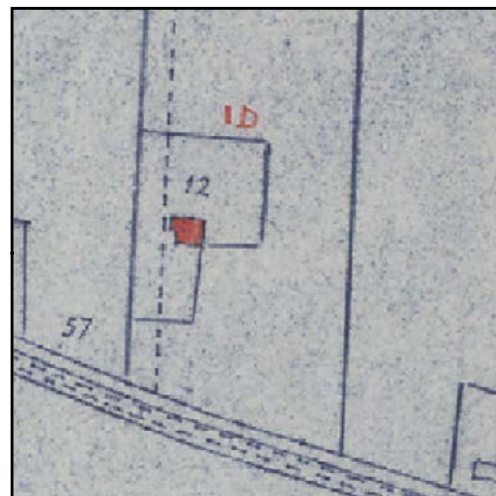


INDIRIZZO: VIA ARGINE SX FIUME UNITI 82, LA BOSCA

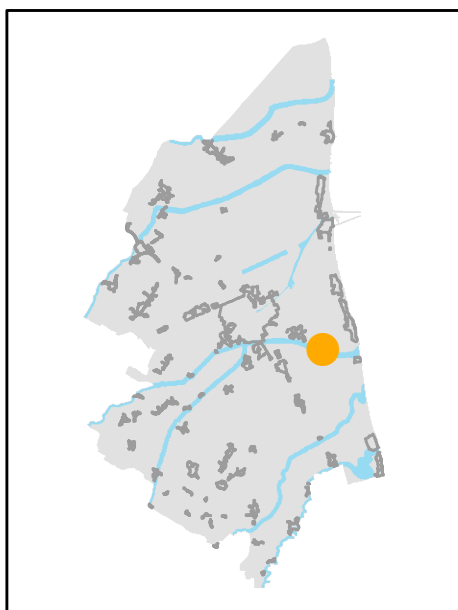
TOPONIMO: /

EDIFICI CON VALORE: EDIFICIO AD USO PROMISCUO

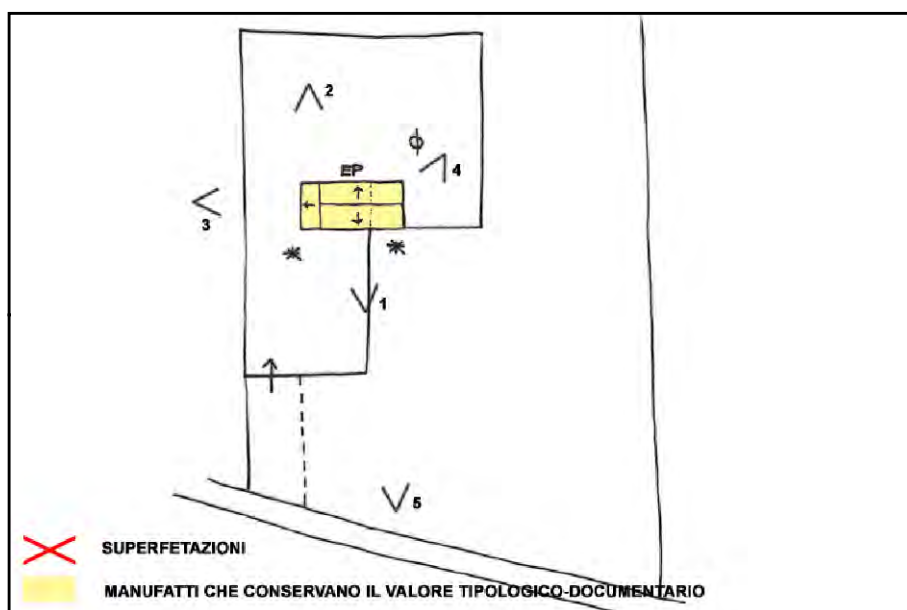
NOTE: Riconoscimento valore tipologico tramite pratica ufficio PG 88749/04. Ristrutturata



CATASTO 1928



INQUADRAMENTO



SCHEMA DI AGGREGAZIONE



FOTO SATELLITARE 2018 Scala 1:2000



FOTO SATELLITARE 2018 Scala 1:10000



FOTO 1



FOTO 4



FOTO 2



FOTO 5



FOTO 3





EDIFICI DI VALORE TIPOLOGICO-DOCUMENTARIO

Scheda N° 057.13

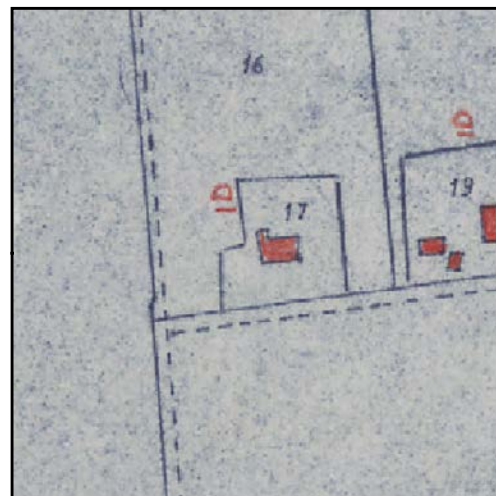
Ultimo Agg Sett 2023

INDIRIZZO: VIA ARGINE SX FIUMI UNITI 94, LA BOSCA

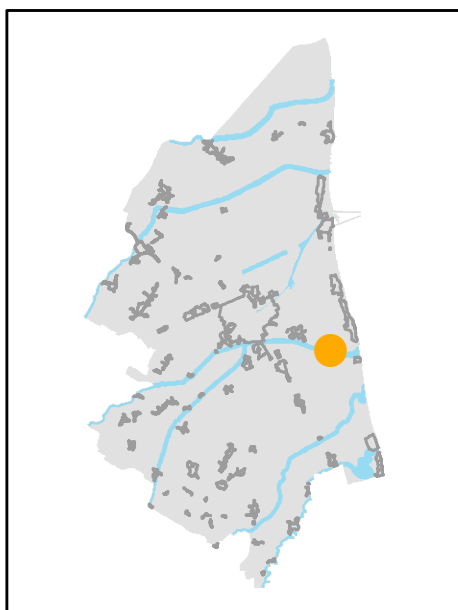
TOPONIMO: /

EDIFICI CON VALORE: EDIFICIO AD USO PROMISCUO

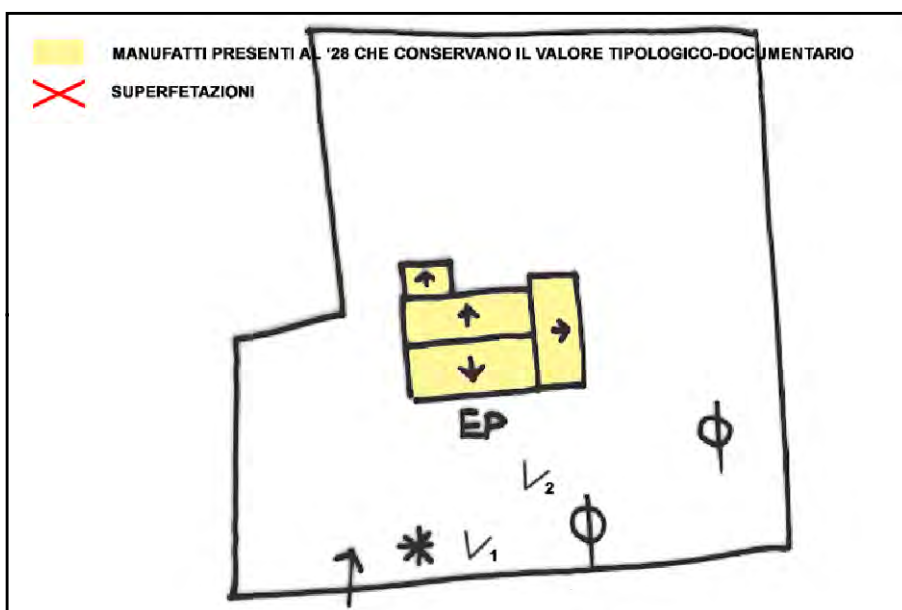
NOTE:



CATASTO 1928



INQUADRAMENTO



SCHEMA DI AGGREGAZIONE




FOTO SATELLITARE 2018 Scala 1:2000




FOTO SATELLITARE 2018 Scala 1:10000



FOTO 1



FOTO 4




FOTO 2

FOTO 5

FOTO 3



EDIFICI DI VALORE TIPOLOGICO-DOCUMENTARIO

Scheda N° 057.14

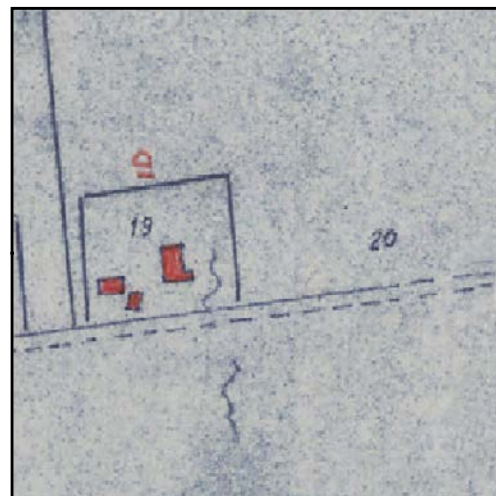
Ultimo Agg Sett 2023

INDIRIZZO: VIA ARGINE SX FIUMI UNITI 96, LA BOSCA

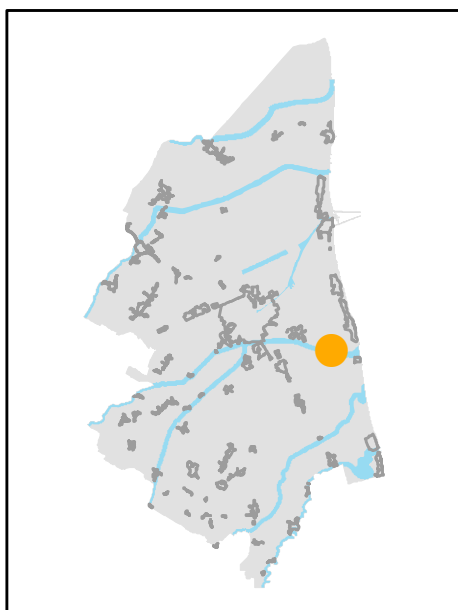
TOPONIMO: /

EDIFICI CON VALORE: EDIFICIO AD USO PROMISCUO -
RICOVERO PER ANIMALI - DEPOSITO ATTREZZI E MACCHINE

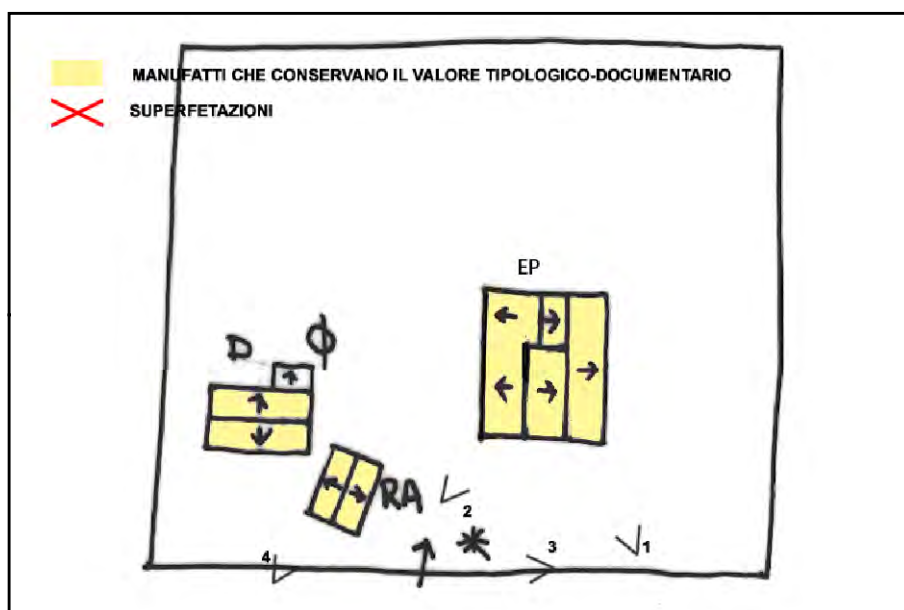
NOTE: Ristrutturata



CATASTO 1928



INQUADRAMENTO



SCHEMA DI AGGREGAZIONE



FOTO SATELLITARE 2018 Scala 1:2000




FOTO SATELLITARE 2018 Scala 1:10000



FOTO 1



FOTO 4



FOTO 2



FOTO 5

FOTO 3



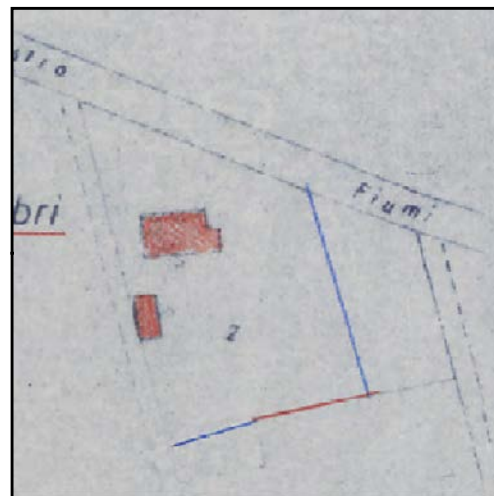


INDIRIZZO: VIA MARABINA 111, LA BOSCA

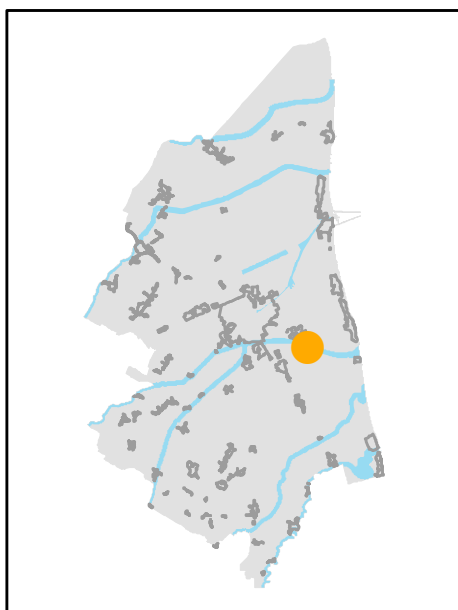
TOPONIMO: FABBRI

EDIFICI CON VALORE: EDIFICIO AD USO PROMISCUO -
RICOVERO PER ANIMALI

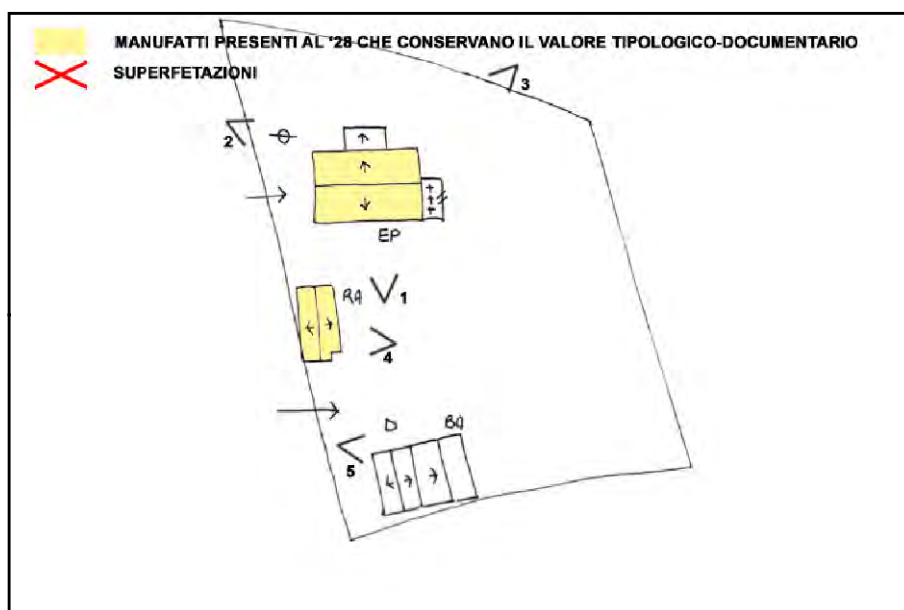
NOTE: Ristrutturata



CATASTO 1928



INQUADRAMENTO



SCHEMA DI AGGREGAZIONE



FOTO SATELLITARE 2018 Scala 1:2000



FOTO SATELLITARE 2018 Scala 1:10000



FOTO 1



FOTO 4



FOTO 2



FOTO 5



FOTO 3



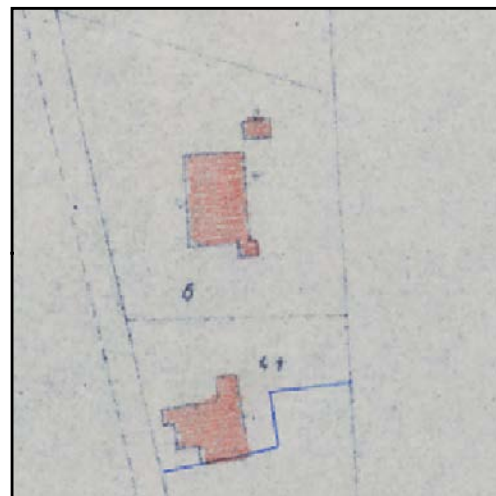


INDIRIZZO: VIA MARABINA 145, LA BOSCA

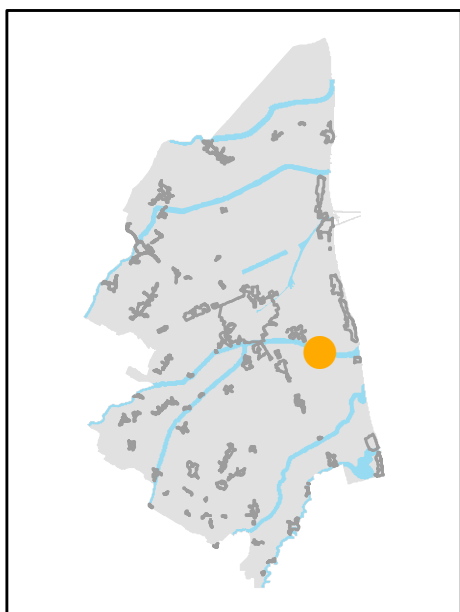
TOPONIMO: C. PAGLIOLI

EDIFICI CON VALORE: EDIFICIO AD USO PROMISCUO - SERVIZI

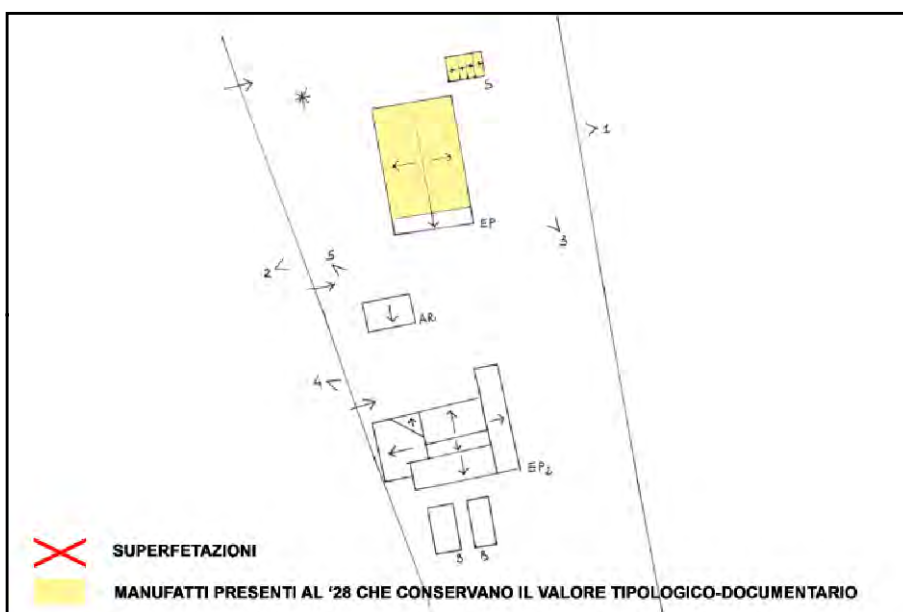
NOTE: Ristrutturata. Non è stato possibile aggiornare le foto.



CATASTO 1928



INQUADRAMENTO



SCHEMA DI AGGREGAZIONE



FOTO SATELLITARE 2018 Scala 1:2000



FOTO SATELLITARE 2018 Scala 1:10000



FOTO 1



FOTO 4



FOTO 2



FOTO 5



FOTO 3



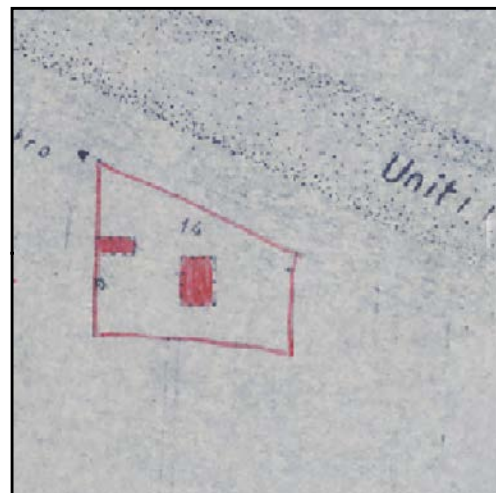


INDIRIZZO: VIA MARABINA 161, LA BOSCA

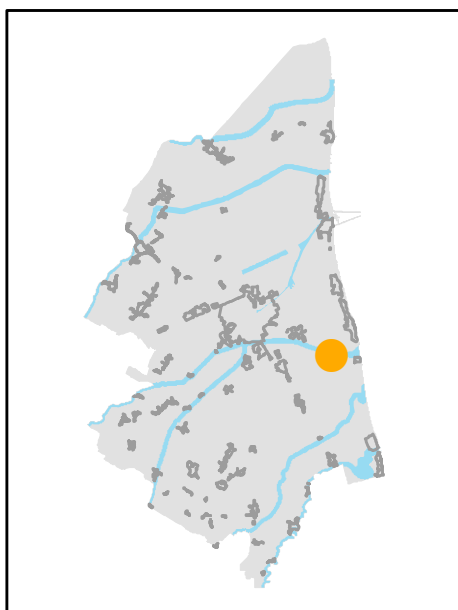
TOPONIMO: CA' DI SASSI

EDIFICI CON VALORE: EDIFICIO AD USO PROMISCUO

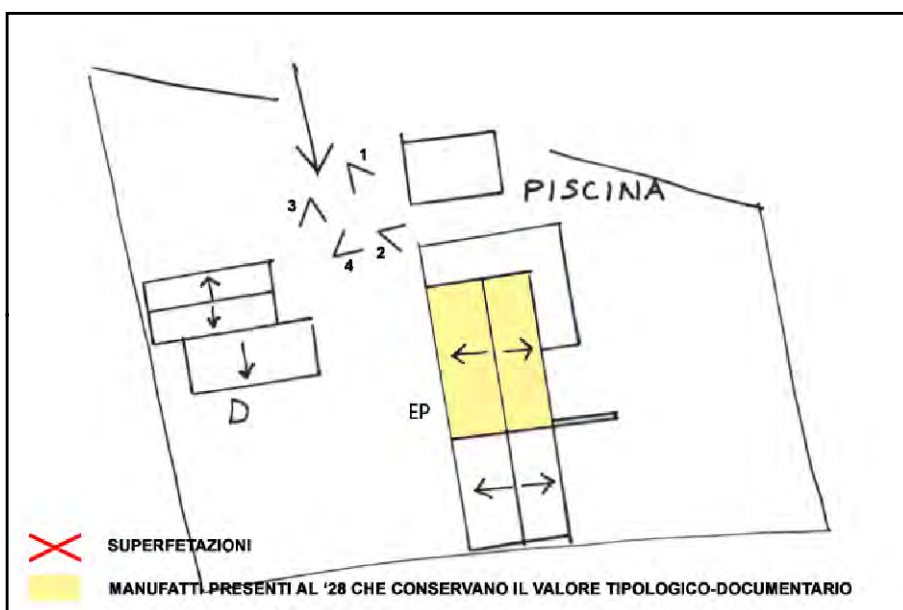
NOTE:



CATASTO 1928



INQUADRAMENTO



SCHEMA DI AGGREGAZIONE




FOTO SATELLITARE 2018 Scala 1:2000



FOTO SATELLITARE 2018 Scala 1:10000



FOTO 1



FOTO 4



FOTO 2



FOTO 5



FOTO 3



INDIRIZZO: VIA ARGINE SX FIUMI UNITI, LIDO DI DANTE

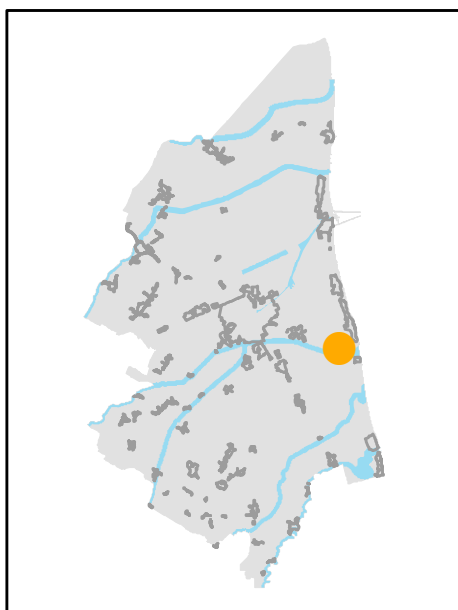
TOPONIMO: C. VICENTINA NUOVA

EDIFICI CON VALORE: EDIFICIO AD USO PROMISCUO -
DEPOSITO ATTREZZI E MACCHINE - RICOVERO PER ANIMALI -
FORNO

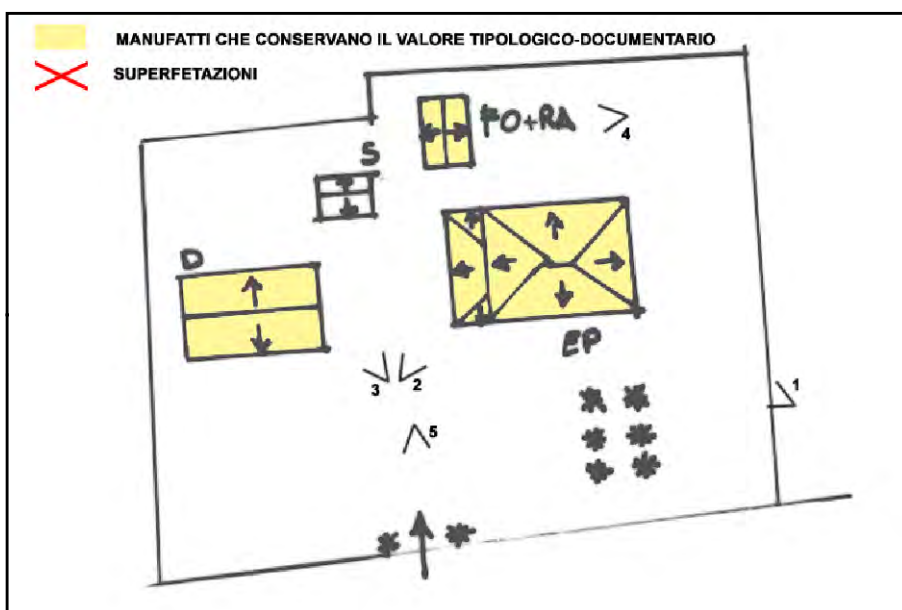
NOTE:

**CATASTO NON DISPONIBILE
AGLI ATTI D'UFFICIO**

CATASTO 1928



INQUADRAMENTO



SCHEMA DI AGGREGAZIONE



FOTO SATELLITARE 2018 Scala 1:2000




FOTO SATELLITARE 2018 Scala 1:10000



FOTO 1



FOTO 4



FOTO 2



FOTO 5



FOTO 3





INDIRIZZO: VIA CANDIANAZZO, LIDO DI DANTE

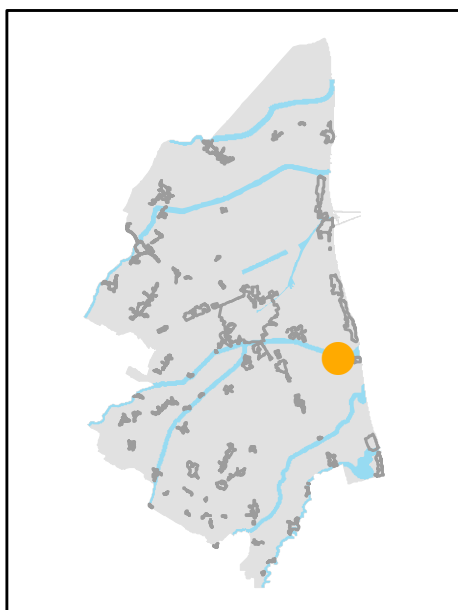
TOPONIMO: C. GHIGI

EDIFICI CON VALORE: EDIFICIO AD USO PROMISCUO - RICOVERO PER ANIMALI - FORNO - DEPOSITO ATTREZZI E MACCHINE

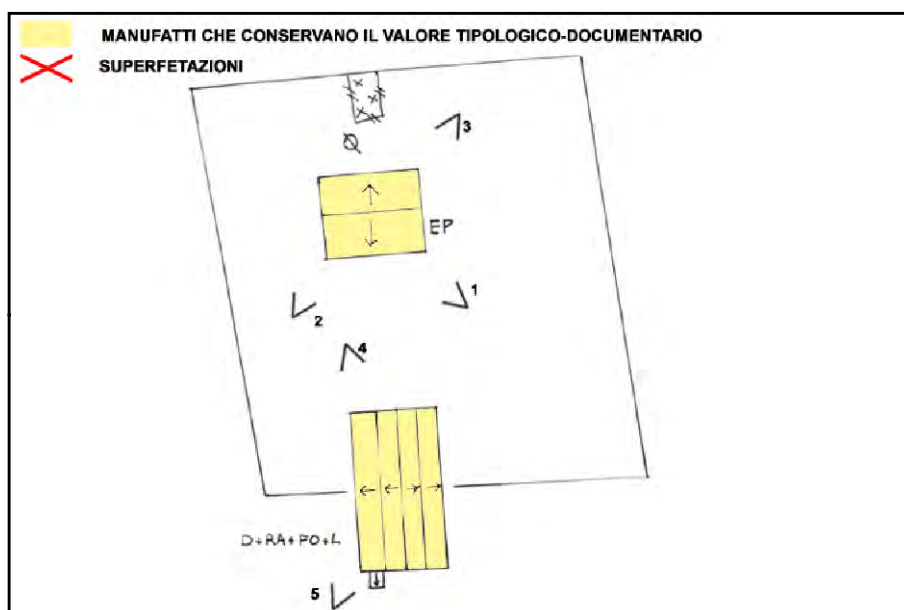
NOTE:



CATASTO 1928



INQUADRAMENTO



SCHEMA DI AGGREGAZIONE



FOTO SATELLITARE 2018 Scala 1:2000



FOTO SATELLITARE 2018 Scala 1:10000



FOTO 1



FOTO 4



FOTO 2



FOTO 5



FOTO 3



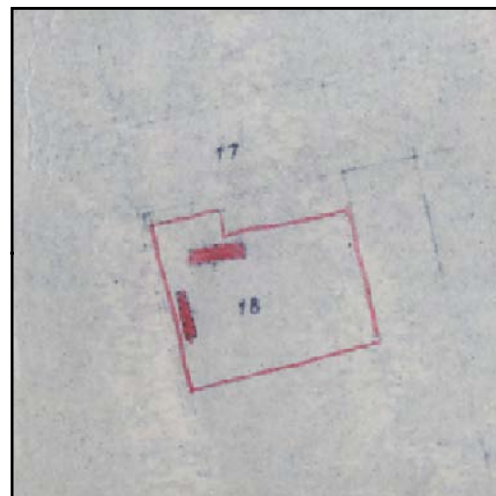


INDIRIZZO: VIA MARABINA 163, LIDO DI DANTE

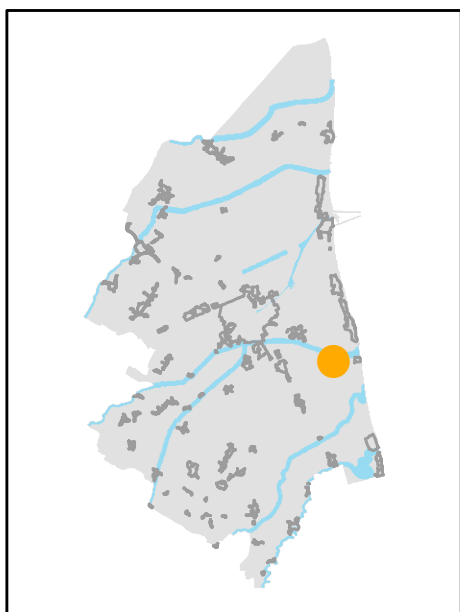
TOPONIMO: LA BOARIA

EDIFICI CON VALORE: EDIFICIO AD USO PROMISCUO -
DEPOSITO ATTREZZI E MACCHINE

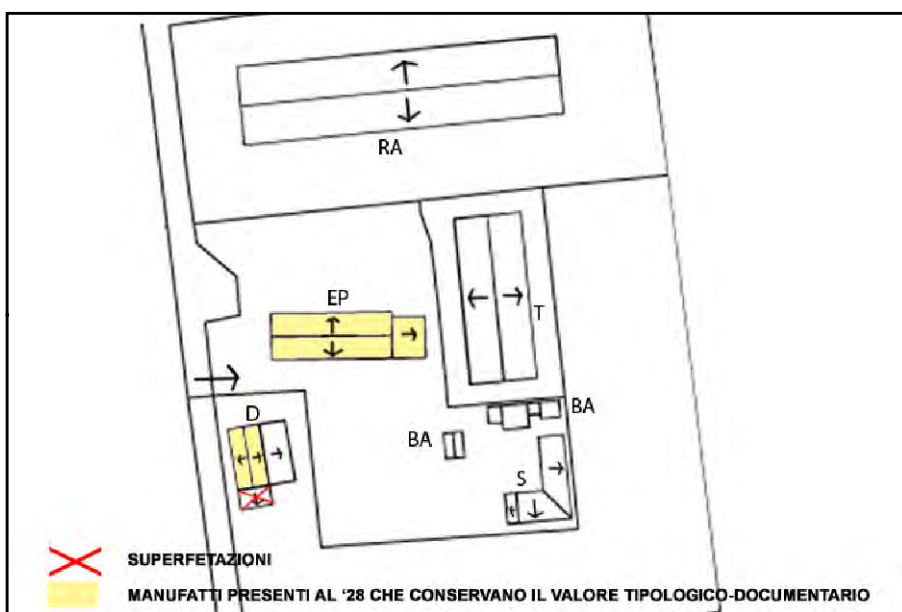
NOTE:



CATASTO 1928



INQUADRAMENTO



SCHEMA DI AGGREGAZIONE



FOTO SATELLITARE 2018 Scala 1:2000




FOTO SATELLITARE 2018 Scala 1:10000



FOTO 1



FOTO 4



FOTO 2

FOTO 5

FOTO 3



INDIRIZZO: VIA CATONE 82, LIDO DI DANTE

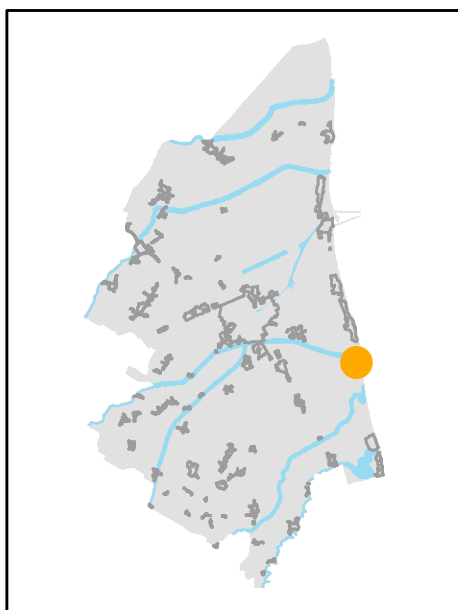
TOPONIMO: CASA CHIGGIA

EDIFICI CON VALORE: EDIFICIO AD USO PROMISCUO

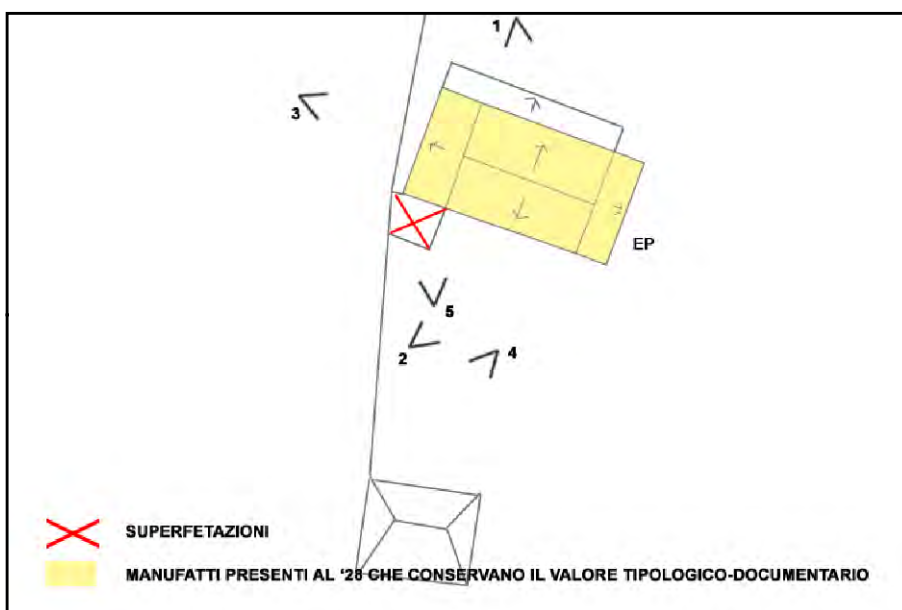
NOTE: Ristrutturata



CATASTO 1928



INQUADRAMENTO



SCHEMA DI AGGREGAZIONE



FOTO SATELLITARE 2018 Scala 1:2000



FOTO SATELLITARE 2018 Scala 1:10000



FOTO 1



FOTO 4



FOTO 2



FOTO 5



FOTO 3



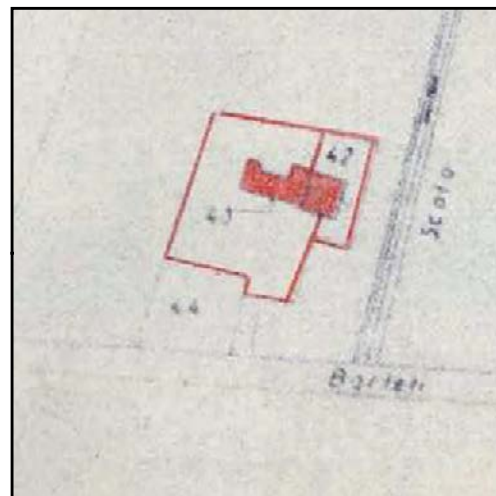


INDIRIZZO: VIA BARLETE 25, RAGONE

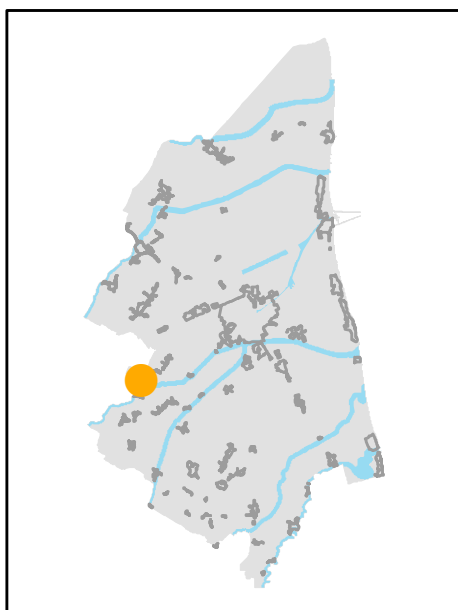
TOPONIMO: /

EDIFICI CON VALORE: EDIFICIO AD USO PROMISCUO

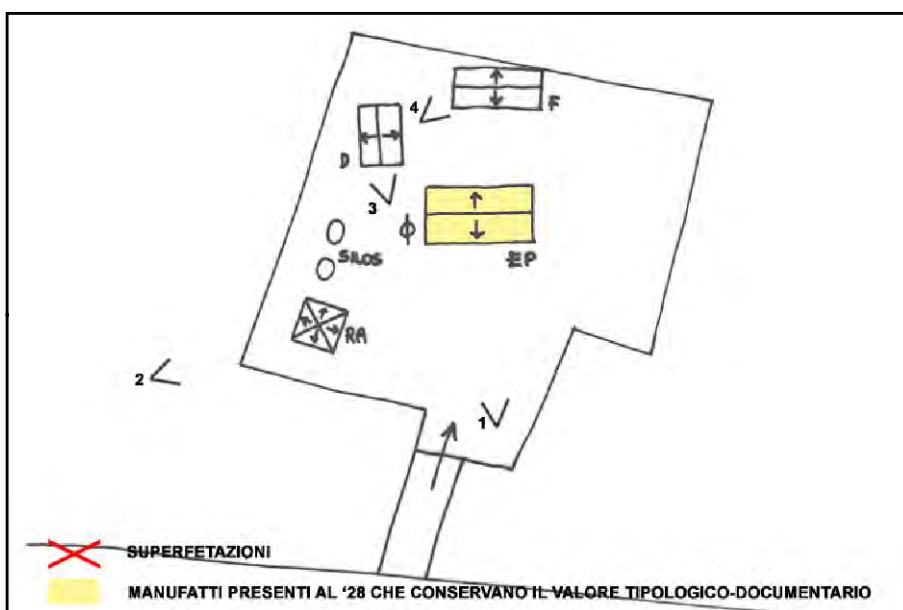
NOTE: Ristrutturata



CATASTO 1928



INQUADRAMENTO



SCHEMA DI AGGREGAZIONE




FOTO SATELLITARE 2018 Scala 1:2000

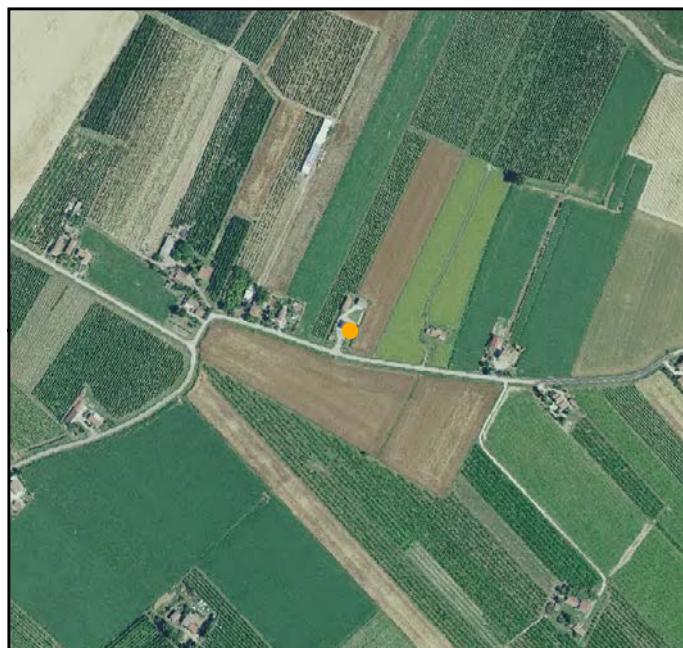


FOTO SATELLITARE 2018 Scala 1:10000



FOTO 1



FOTO 4



FOTO 2

FOTO 5



FOTO 3

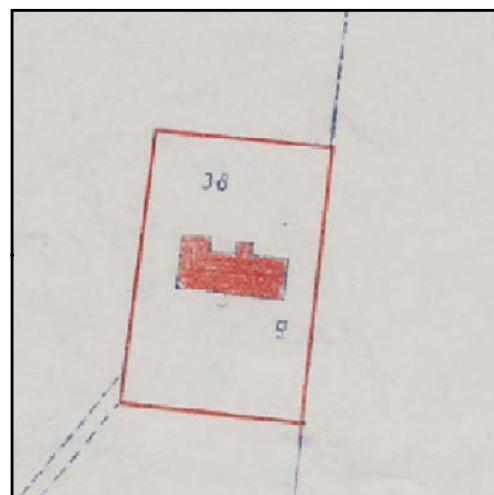


INDIRIZZO: VIA ARGINE SX.MONTONE 153, RAGONE

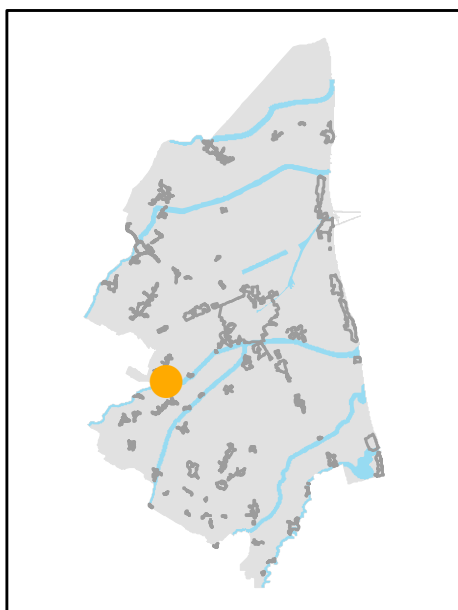
TOPONIMO: LA RAMBOLDA

EDIFICI CON VALORE: EDIFICIO AD USO PROMISCUO - BUCA

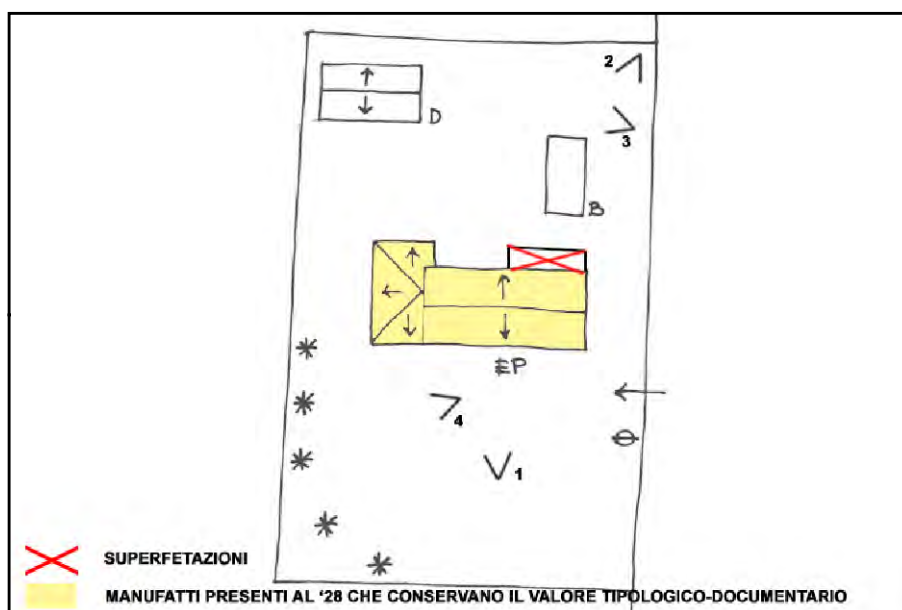
NOTE:



CATASTO 1928



INQUADRAMENTO



SCHEMA DI AGGREGAZIONE




FOTO SATELLITARE 2018 Scala 1:2000




FOTO SATELLITARE 2018 Scala 1:10000



FOTO 1



FOTO 4



FOTO 2



FOTO 5



FOTO 3

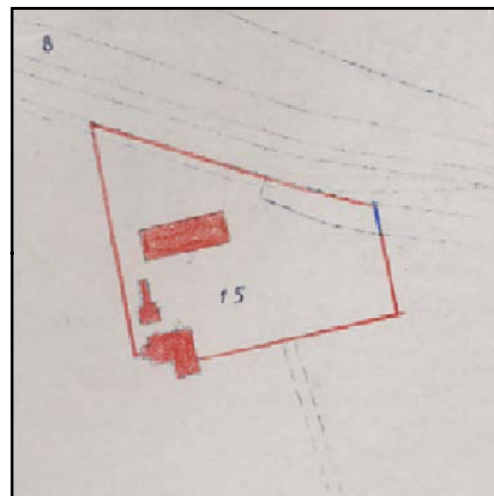


INDIRIZZO: VIA ARGINE DX MONTONE 150, RAGONE

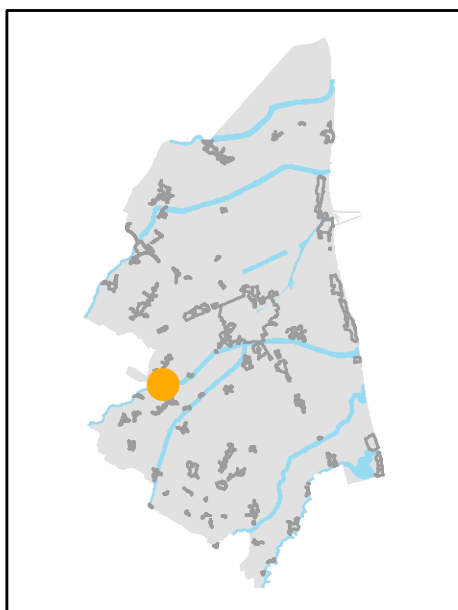
TOPONIMO: /

EDIFICI CON VALORE: EDIFICIO AD USO PROMISCUO -
RICOVERO PER ANIMALI - DEPOSITO ATTREZZI E MACCHINE

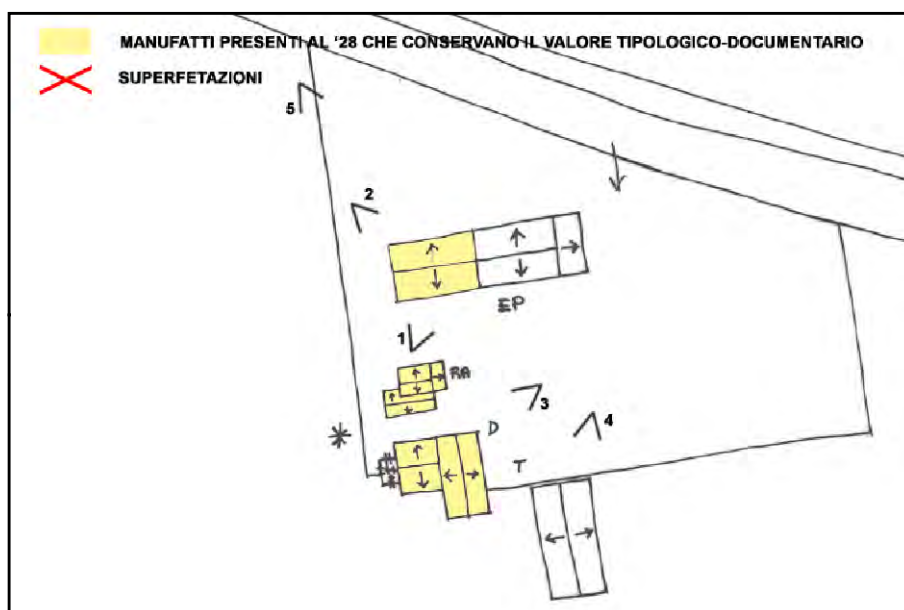
NOTE: Targa "podere Orietta".



CATASTO 1928



INQUADRAMENTO



SCHEMA DI AGGREGAZIONE



FOTO SATELLITARE 2018 Scala 1:2000




FOTO SATELLITARE 2018 Scala 1:10000



FOTO 1



FOTO 4



FOTO 2



FOTO 5



FOTO 3





INDIRIZZO: VIA ARGINE DX MONTONE 160, RAGONE

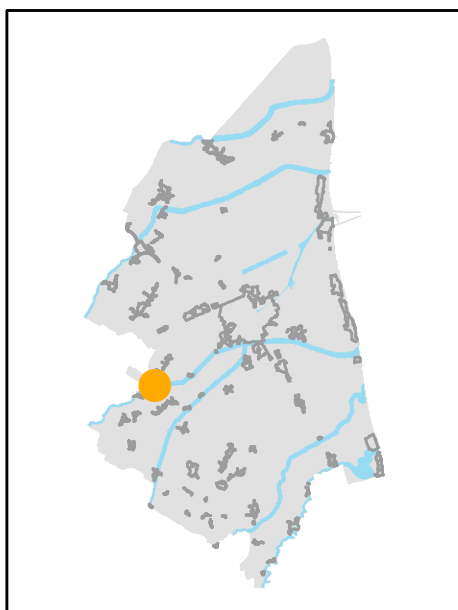
TOPONIMO: C. PAGLIOLI

EDIFICI CON VALORE: EDIFICIO AD USO PROMISCOUO - BUCA

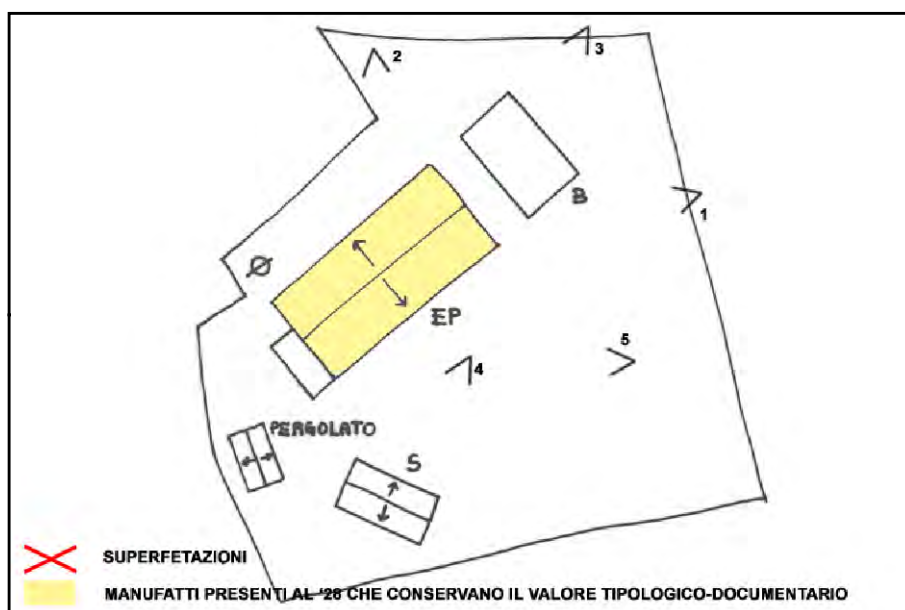
NOTE: Ristrutturata



CATASTO 1928



INQUADRAMENTO



SCHEMA DI AGGREGAZIONE



FOTO SATELLITARE 2018 Scala 1:2000




FOTO SATELLITARE 2018 Scala 1:10000



FOTO 1



FOTO 4



FOTO 2



FOTO 5



FOTO 3






INDIRIZZO: VIA ARGINE DX LAMONE 182, RAGONE

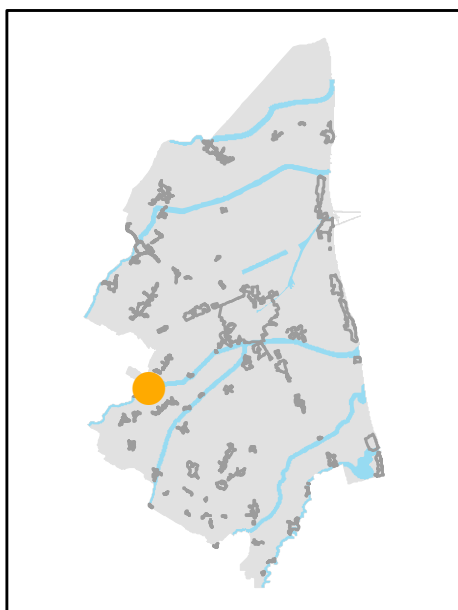
TOPONIMO: /

EDIFICI CON VALORE: EDIFICIO AD USO PROMISCUO

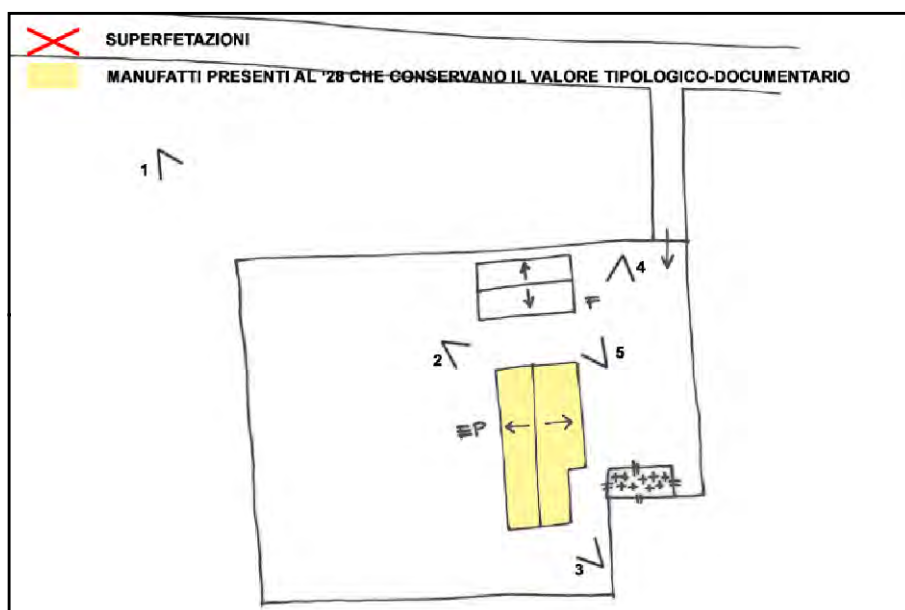
NOTE: Ristrutturata. Non è stato possibile aggiornare le foto.



CATASTO 1928



INQUADRAMENTO



SCHEMA DI AGGREGAZIONE




FOTO SATELLITARE 2018 Scala 1:2000



FOTO SATELLITARE 2018 Scala 1:10000



FOTO 1



FOTO 4



FOTO 2



FOTO 5



FOTO 3



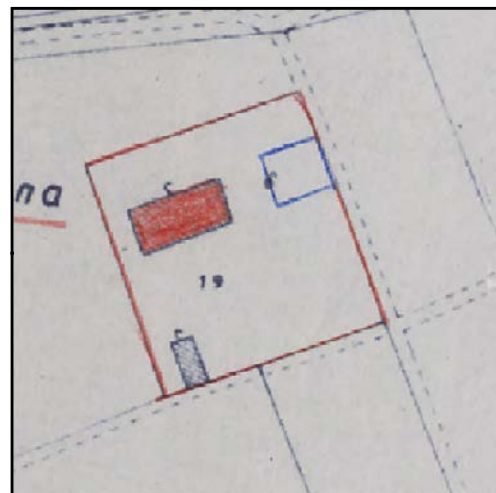


INDIRIZZO: VIA ARGINE DX MONTONE 188, RAGONE

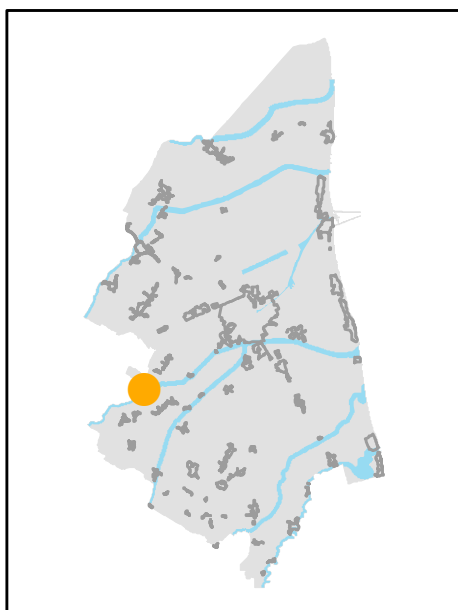
TOPONIMO: LA RAGONA

EDIFICI CON VALORE: EDIFICIO AD USO PROMISCUO -
RICOVERO PER ANIMALI - BUCA

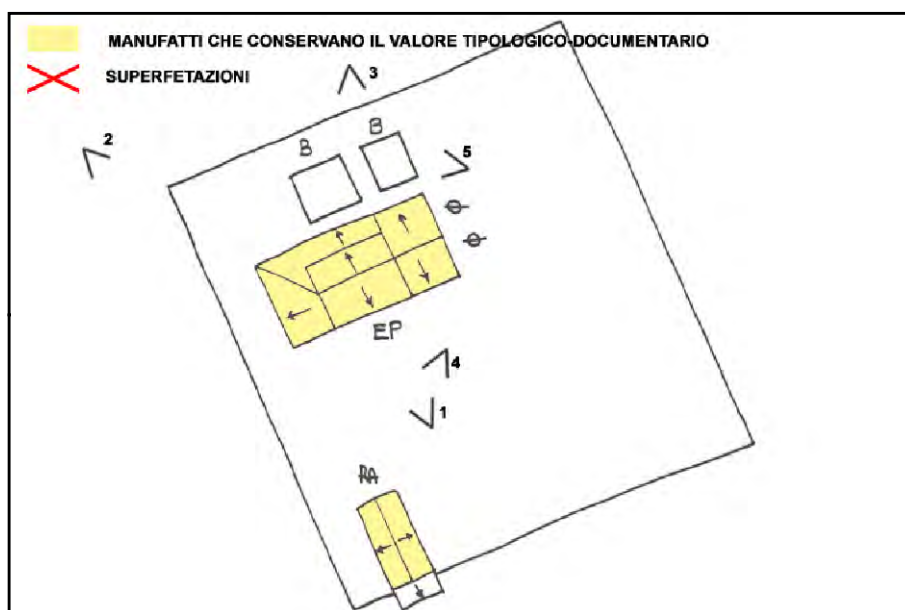
NOTE:



CATASTO 1928



INQUADRAMENTO



SCHEMA DI AGGREGAZIONE



FOTO SATELLITARE 2018 Scala 1:2000



FOTO SATELLITARE 2018 Scala 1:10000



FOTO 1



FOTO 4



FOTO 2



FOTO 5



FOTO 3



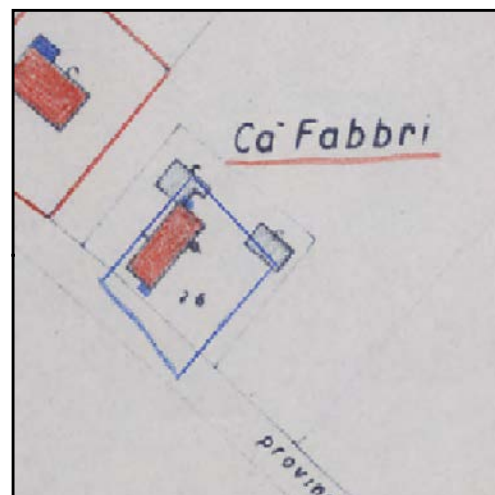


INDIRIZZO: VIA RAGONE 43, RAGONE

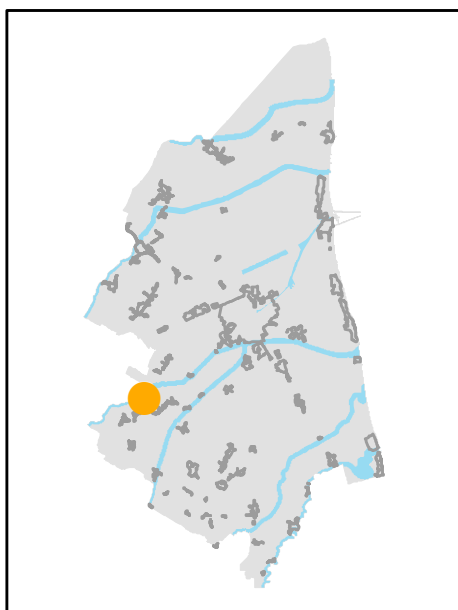
TOPONIMO: CA' FABBRI

EDIFICI CON VALORE: EDIFICIO AD USO PROMISCUO - BUCA

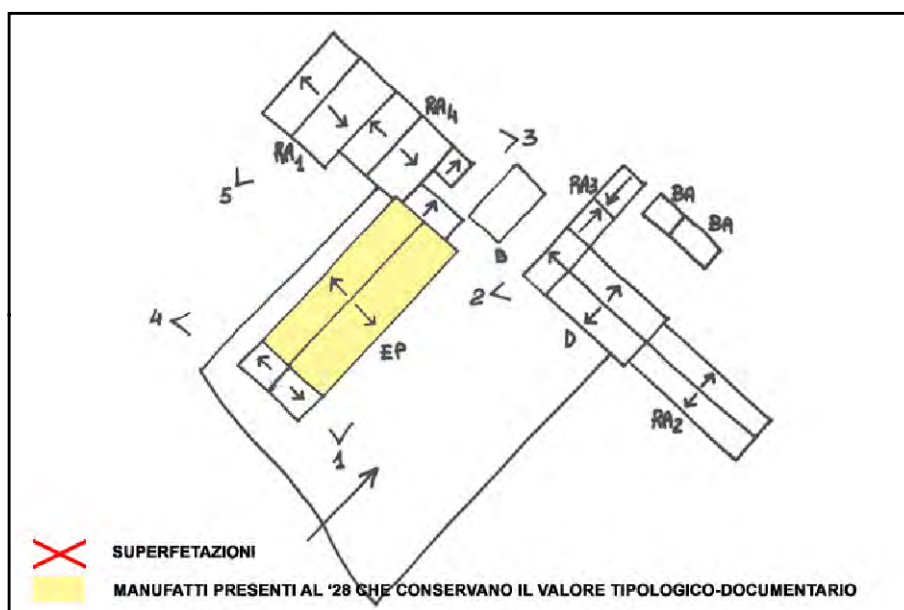
NOTE:



CATASTO 1928



INQUADRAMENTO



SCHEMA DI AGGREGAZIONE



FOTO SATELLITARE 2018 Scala 1:2000

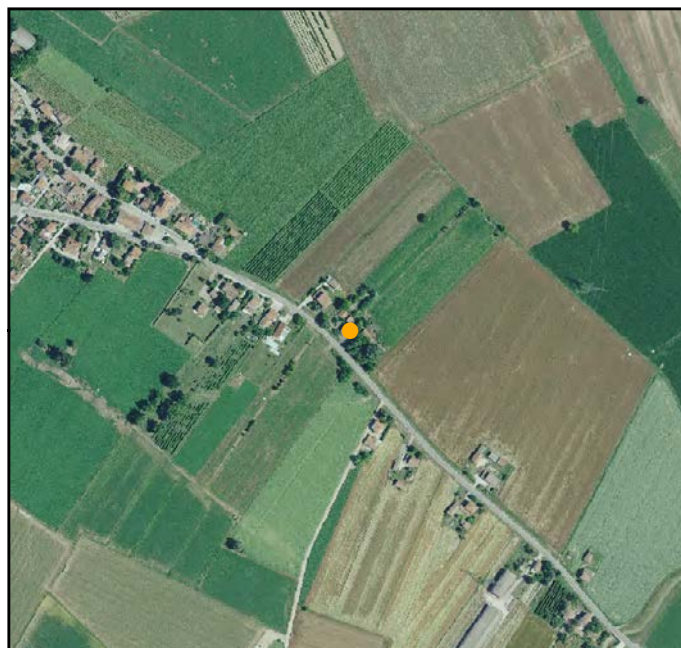


FOTO SATELLITARE 2018 Scala 1:10000



FOTO 1



FOTO 4



FOTO 2



FOTO 5



FOTO 3



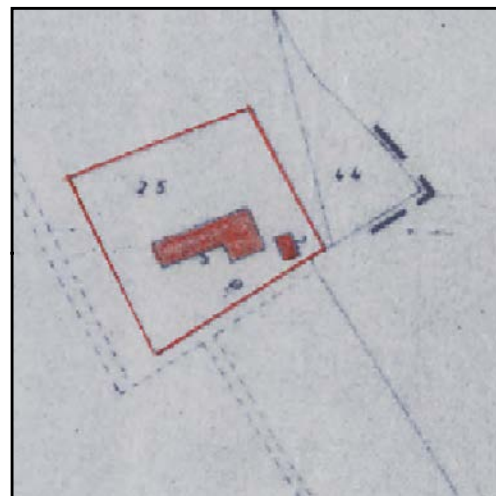


INDIRIZZO: VIA ARGINE DX MONTONE 164, RAGONE

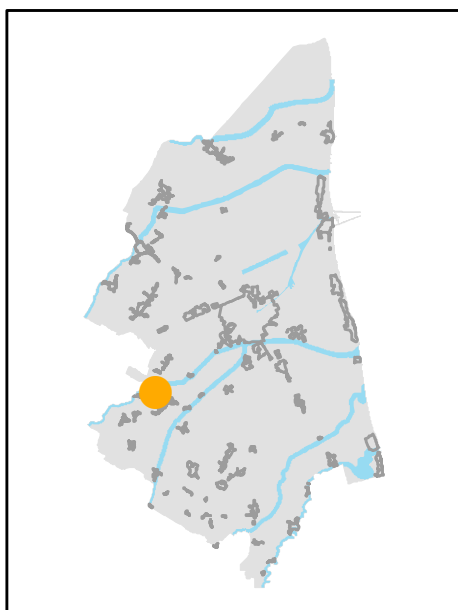
TOPONIMO: /

EDIFICI CON VALORE: EDIFICIO AD USO PROMISCUO -
RICOVERO PER ANIMALI - POZZO

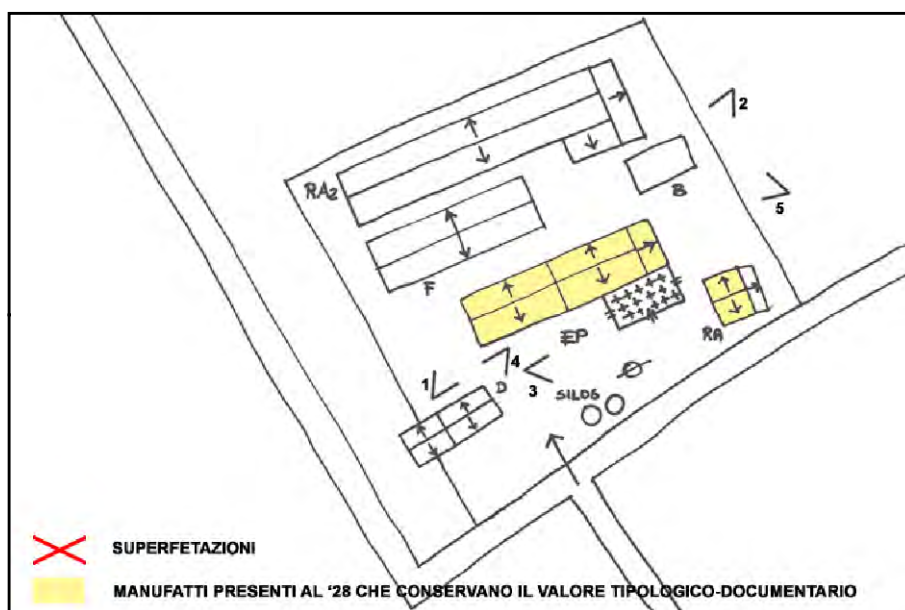
NOTE:



CATASTO 1928



INQUADRAMENTO



SCHEMA DI AGGREGAZIONE



FOTO SATELLITARE 2018 Scala 1:2000




FOTO SATELLITARE 2018 Scala 1:10000



FOTO 1



FOTO 4



FOTO 2



FOTO 5



FOTO 3



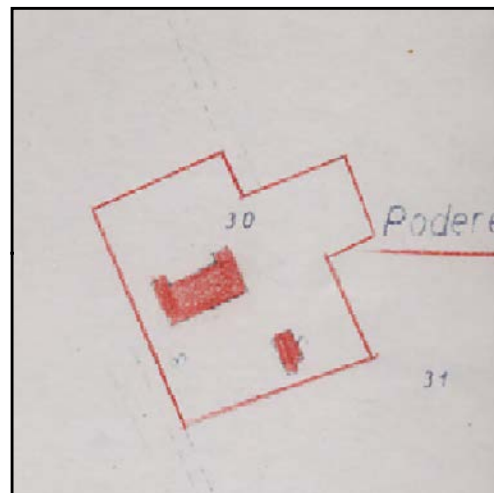


INDIRIZZO: VIA ARGINE DX MONTONE 154, RAGONE

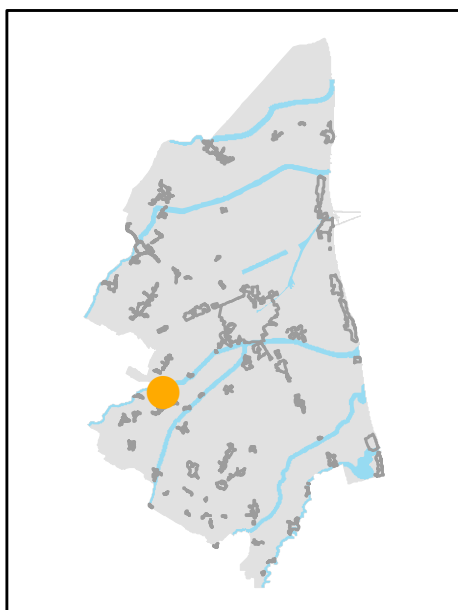
TOPONIMO: PODERE FORNACE

EDIFICI CON VALORE: EDIFICIO AD USO PROMISCUO -
DEPOSITO ATTREZZI E MACCHINE - BUCA - 2 POZZI

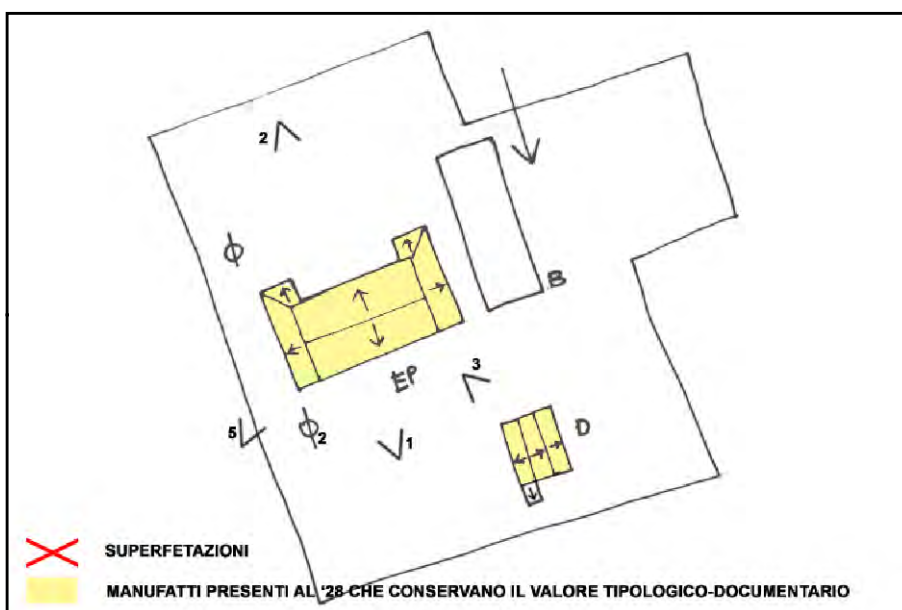
NOTE: Ristrutturata. Non è stato possibile aggiornare le foto.



CATASTO 1928



INQUADRAMENTO



SCHEMA DI AGGREGAZIONE



FOTO SATELLITARE 2018 Scala 1:2000




FOTO SATELLITARE 2018 Scala 1:10000



FOTO 1



FOTO 4



FOTO 2



FOTO 5



FOTO 3



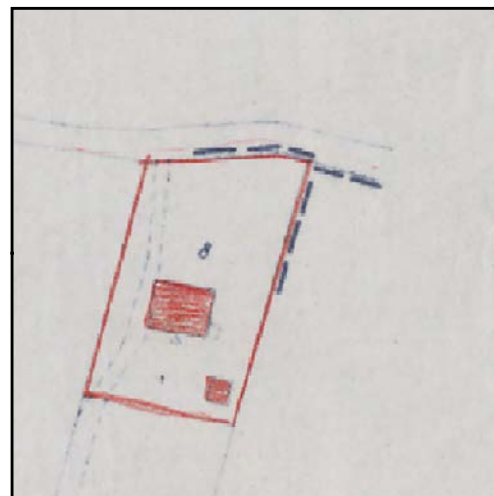


INDIRIZZO: VIA GODO 29, RAGONE

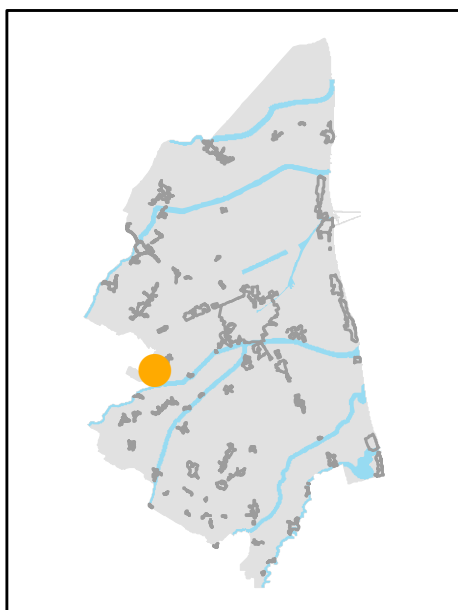
TOPONIMO: C. BALDINI

EDIFICI CON VALORE: EDIFICIO AD USO PROMISCUO - RICOVERO PER ANIMALI

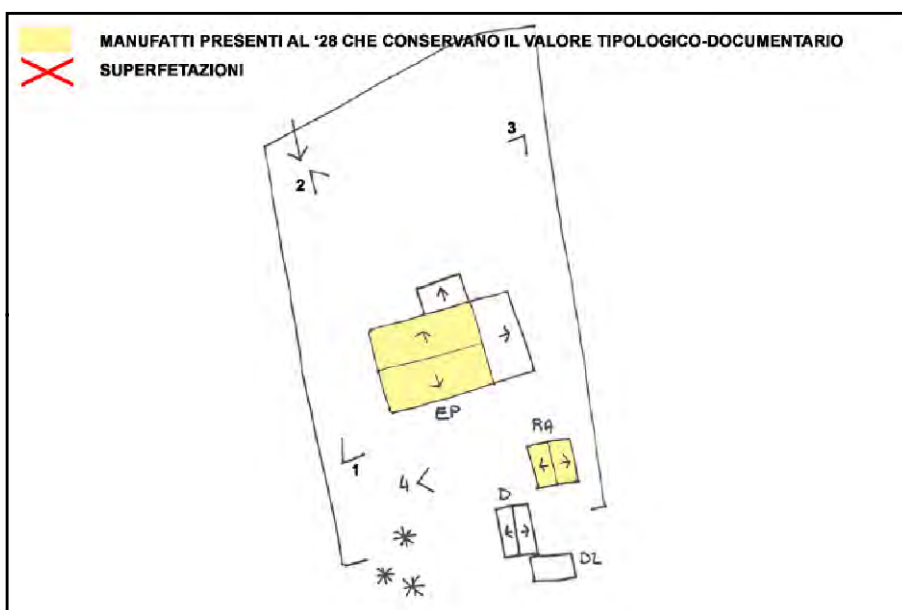
NOTE: Ristrutturata. Non è stato possibile aggiornare le foto.



CATASTO 1928



INQUADRAMENTO



SCHEMA DI AGGREGAZIONE



FOTO SATELLITARE 2018 Scala 1:2000



FOTO SATELLITARE 2018 Scala 1:10000



FOTO 1



FOTO 4



FOTO 2



FOTO 5



FOTO 3



INDIRIZZO: VIA GODO 67, RAGONE

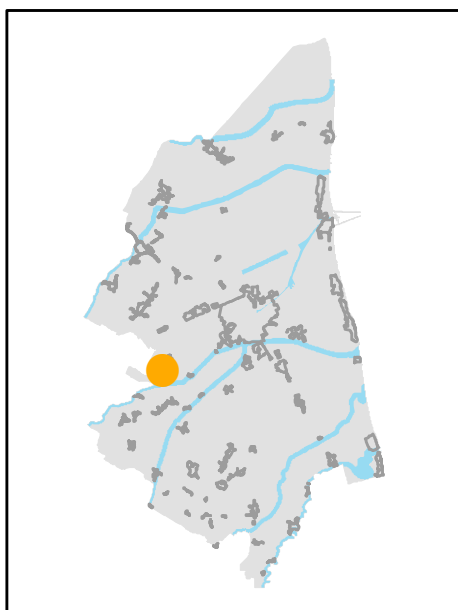
TOPONIMO: C. ARRANI

EDIFICI CON VALORE: EDIFICIO AD USO PROMISCUO -
DEPOSITO ATTREZZI E MACCHINE

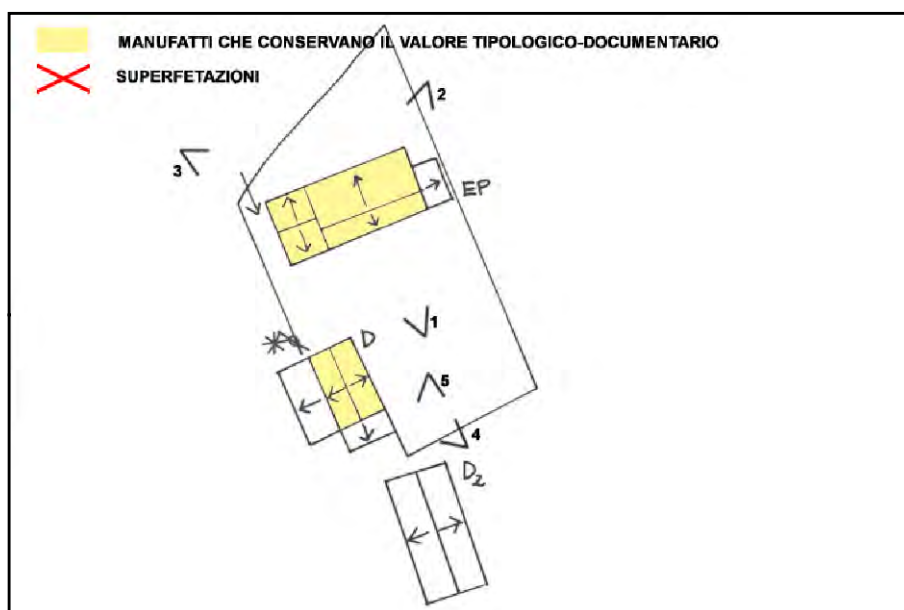
NOTE:



CATASTO 1928



INQUADRAMENTO



SCHEMA DI AGGREGAZIONE




FOTO SATELLITARE 2018 Scala 1:2000




FOTO SATELLITARE 2018 Scala 1:10000



FOTO 1



FOTO 4



FOTO 2



FOTO 5



FOTO 3



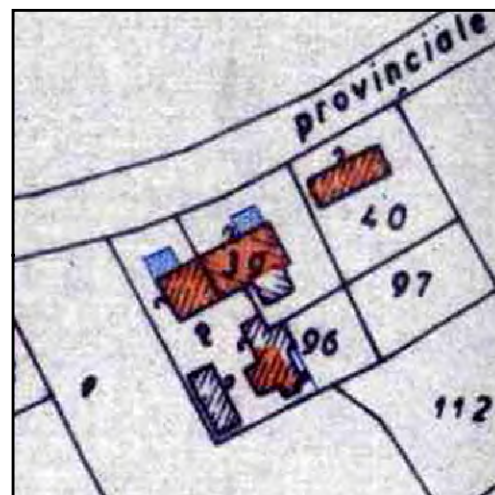


INDIRIZZO: VIA S. BABINI 166,168, RONCALCECI

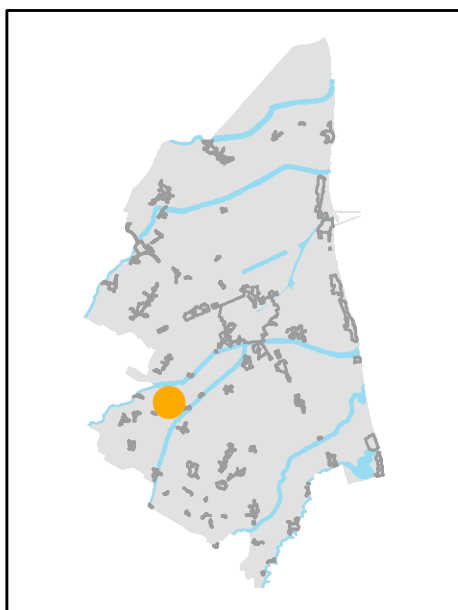
TOPONIMO: /

EDIFICI CON VALORE: EDIFICIO AD USO PROMISCUO -
DEPOSITO ATTREZZI E MACCHINE

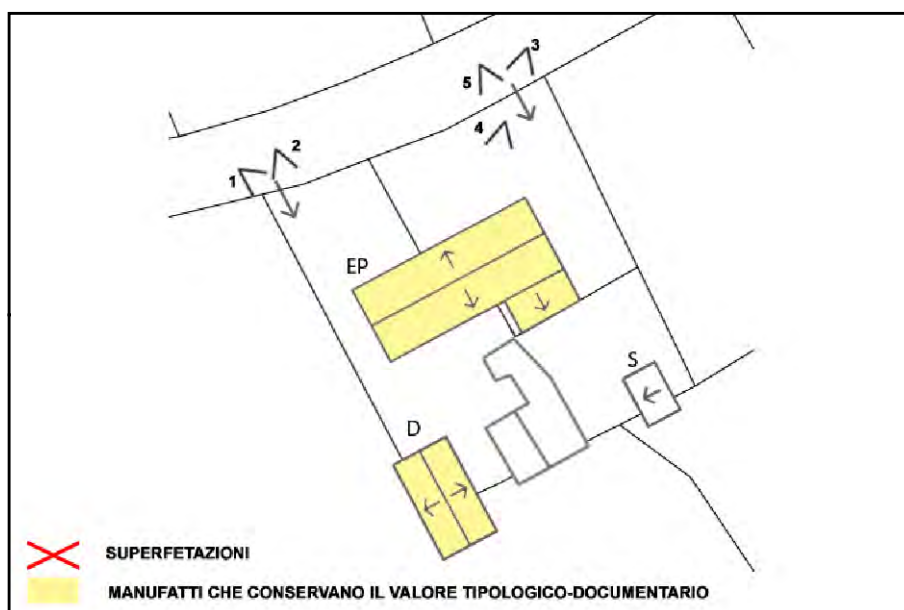
NOTE: Ristrutturata



CATASTO 1928



INQUADRAMENTO



SCHEMA DI AGGREGAZIONE



FOTO SATELLITARE 2018 Scala 1:2000



FOTO SATELLITARE 2018 Scala 1:10000



FOTO 1



FOTO 4



FOTO 2



FOTO 5



FOTO 3



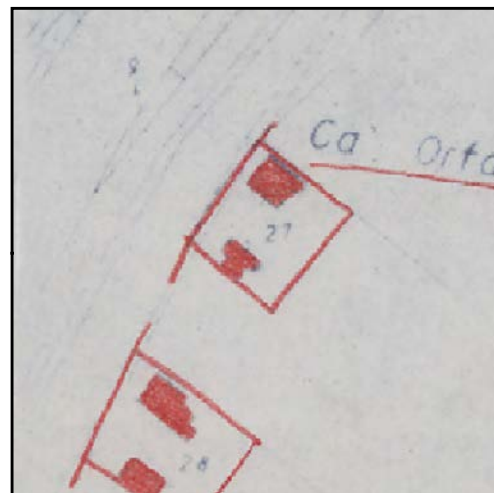


INDIRIZZO: VIA ARGINE DX MONTONE 100, S. MARCO - LONGANA

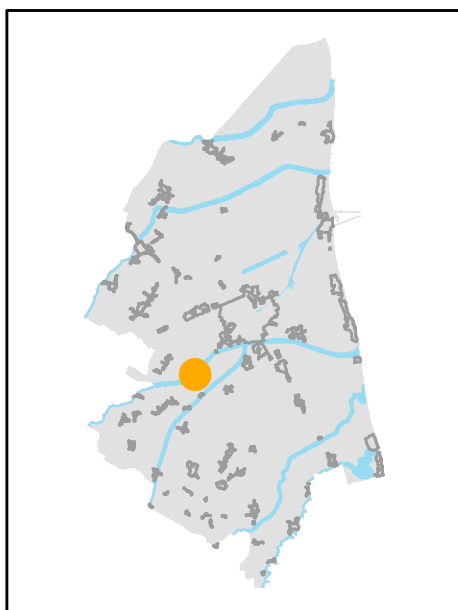
TOPONIMO: CA' ORTANI

EDIFICI CON VALORE: EDIFICIO AD USO PROMISCUO - DEPOSITO ATTREZZI E MACCHINE

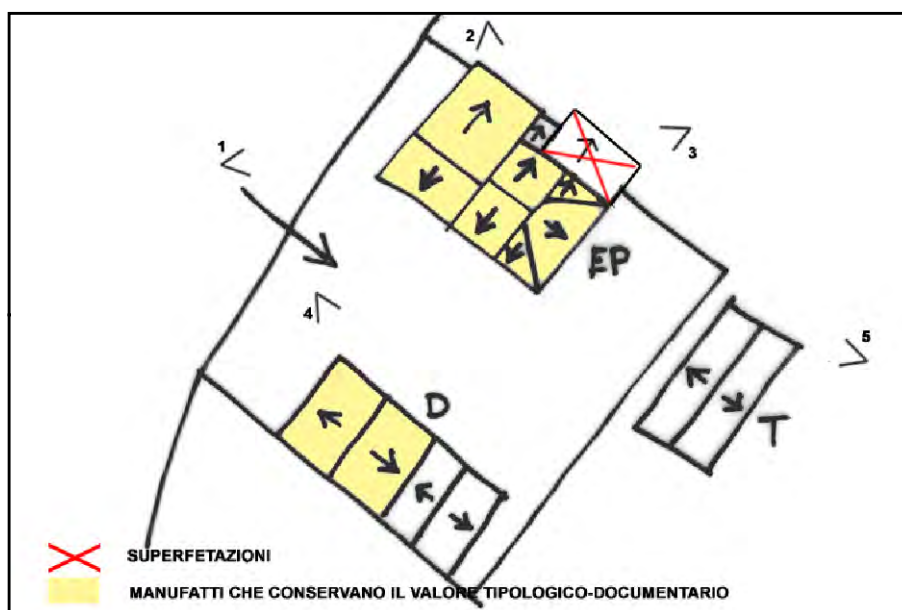
NOTE: EDIFICIO AD USO PROMISCUO: targa sul fronte "le orfanelle",



CATASTO 1928



INQUADRAMENTO



SCHEMA DI AGGREGAZIONE




FOTO SATELLITARE 2018 Scala 1:2000



FOTO SATELLITARE 2018 Scala 1:10000



FOTO 1



FOTO 4



FOTO 2



FOTO 5



FOTO 3






INDIRIZZO: VIA ARGINE DX MONTONE 104, S. MARCO - LONGANA

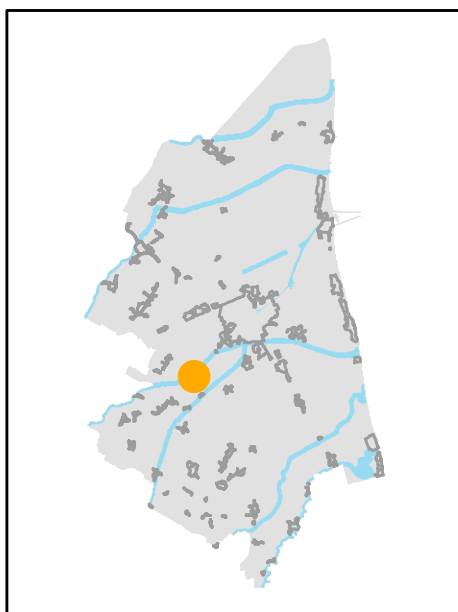
TOPONIMO: /

EDIFICI CON VALORE: EDIFICIO AD USO PROMISCUO - RICOVERO PER ANIMALI - POZZO

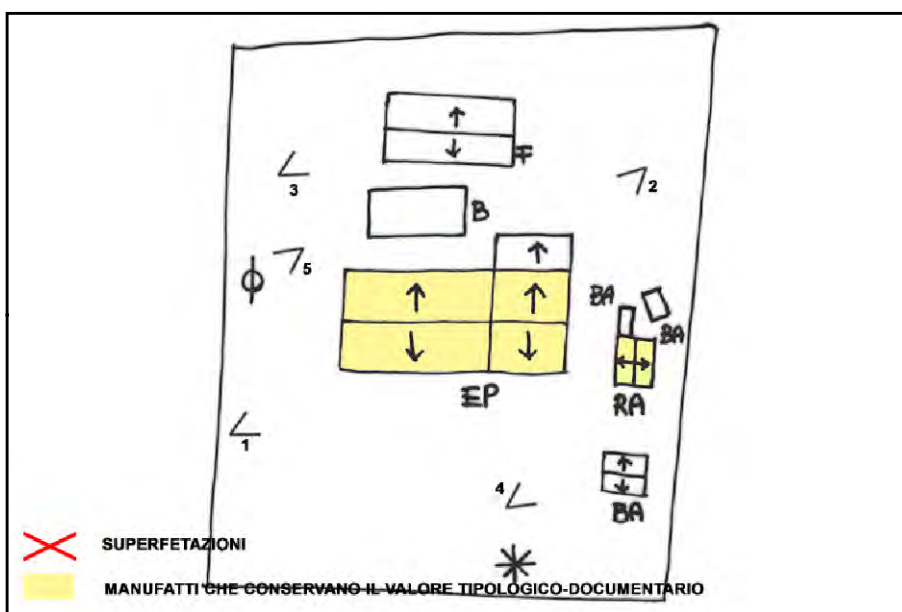
NOTE:



CATASTO 1928



INQUADRAMENTO



SCHEMA DI AGGREGAZIONE




FOTO SATELLITARE 2018 Scala 1:2000




FOTO SATELLITARE 2018 Scala 1:10000



FOTO 1



FOTO 4



FOTO 2



FOTO 5



FOTO 3



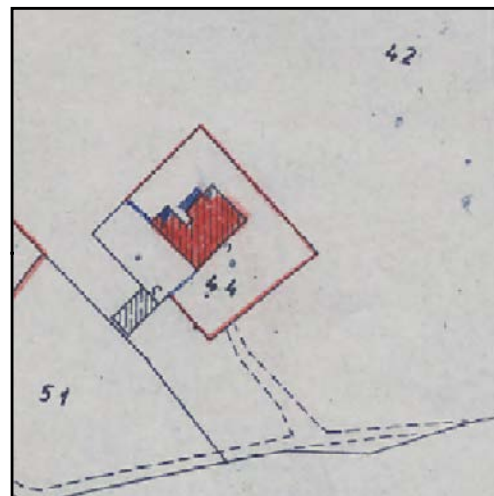


INDIRIZZO: VIA ARGINE DX MONTONE 119, S. MARCO - LONGANA

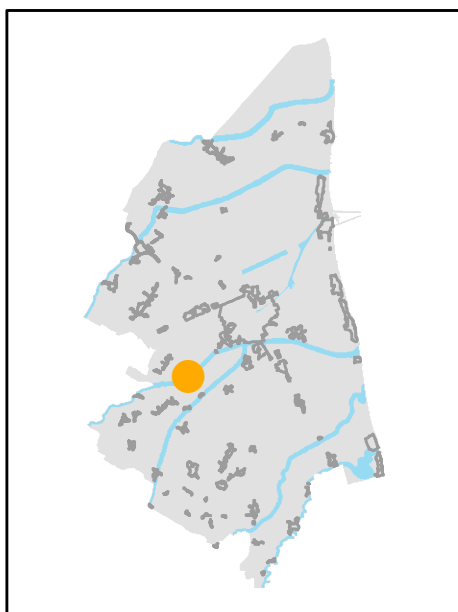
TOPONIMO: PODERE DELL'OSPEDALE

EDIFICI CON VALORE: EDIFICIO AD USO PROMISCUO

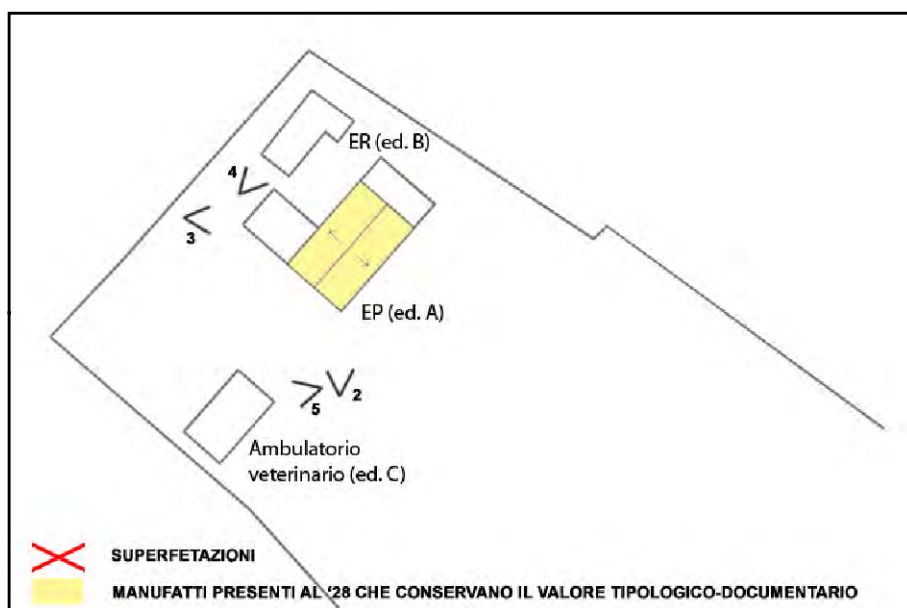
NOTE: Ristrutturata. Non è stato possibile aggiornare le foto.



CATASTO 1928



INQUADRAMENTO



SCHEMA DI AGGREGAZIONE



FOTO SATELLITARE 2018 Scala 1:2000



FOTO SATELLITARE 2018 Scala 1:10000



FOTO 1



FOTO 4



FOTO 2



FOTO 5



FOTO 3



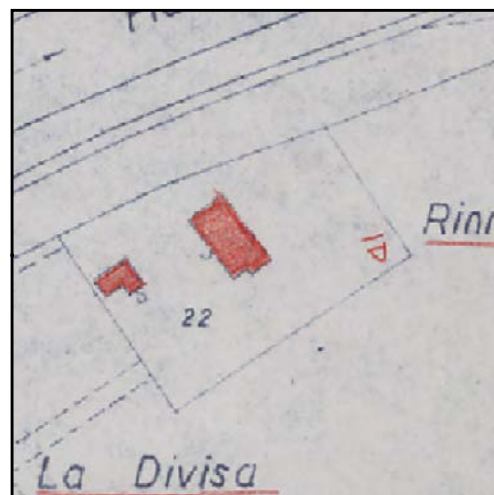


INDIRIZZO: VIA ARGINE DX MONTONE 116, S. MARCO - LONGANA

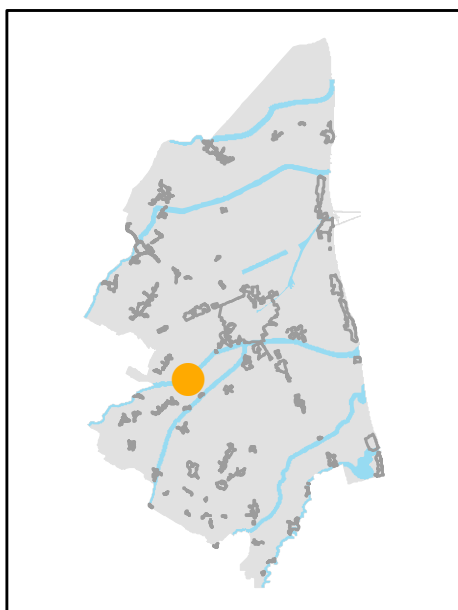
TOPONIMO: PODERE CA' RINNOVATA

EDIFICI CON VALORE: EDIFICIO AD USO PROMISCUO - BUCA - SERVIZI

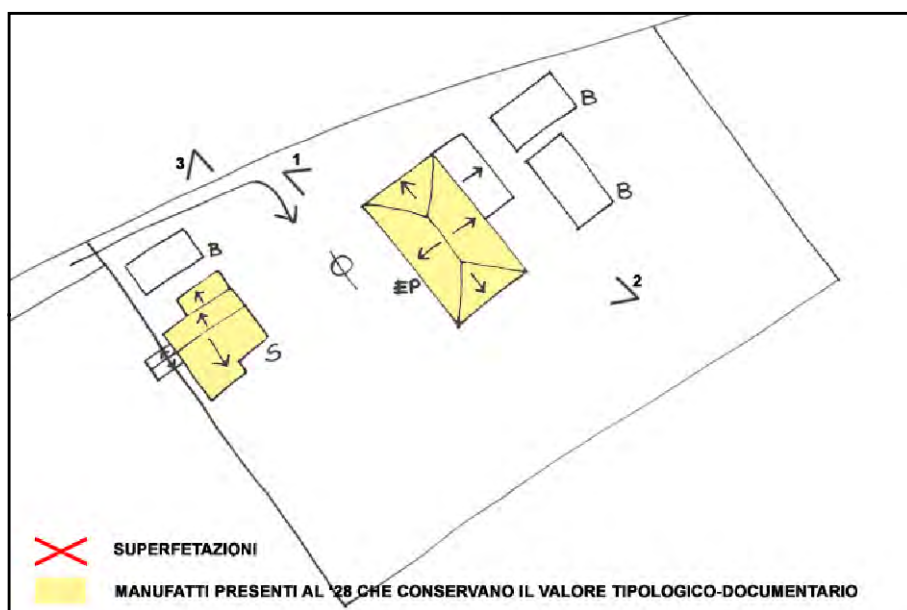
NOTE:



CATASTO 1928



INQUADRAMENTO



SCHEMA DI AGGREGAZIONE



FOTO SATELLITARE 2018 Scala 1:2000



FOTO SATELLITARE 2018 Scala 1:10000



FOTO 1



FOTO 4

FOTO 2



FOTO 5

FOTO 3



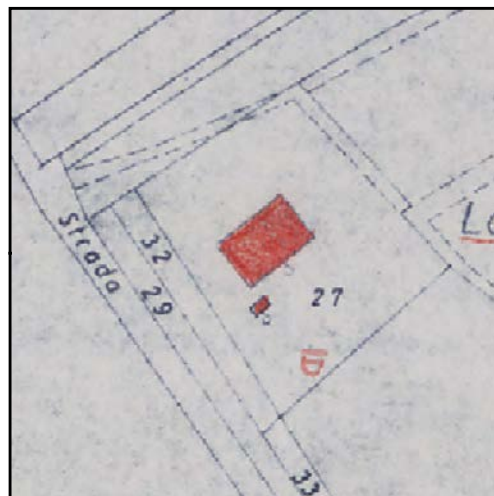


INDIRIZZO: VIA ARGINE DX MONTONE 118, S. MARCO - LONGANA

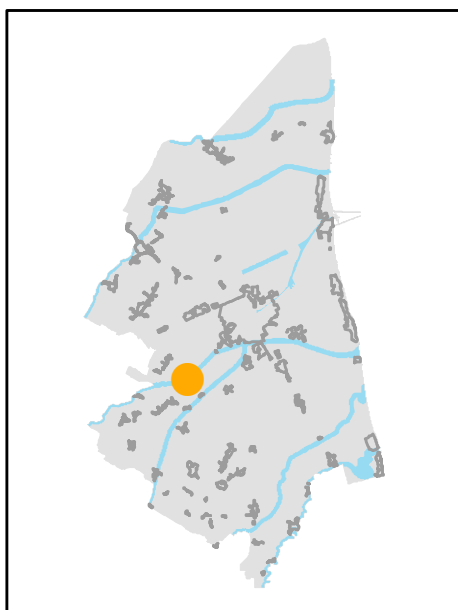
TOPONIMO: PODERE DIVISA

EDIFICI CON VALORE: EDIFICIO AD USO PROMISCUO - BUCA - SERVIZI

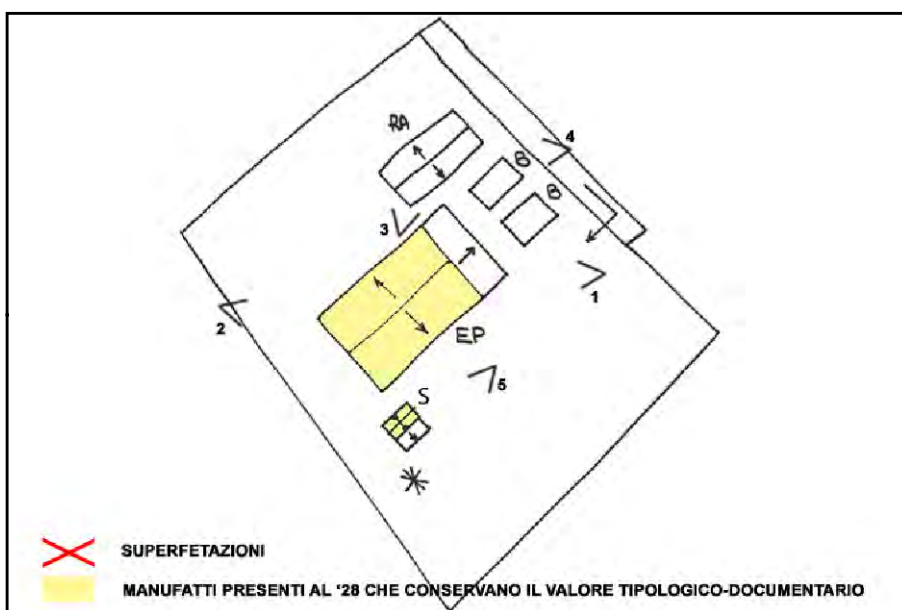
NOTE:



CATASTO 1928



INQUADRAMENTO



SCHEMA DI AGGREGAZIONE



FOTO SATELLITARE 2018 Scala 1:2000



FOTO SATELLITARE 2018 Scala 1:10000



FOTO 1



FOTO 4



FOTO 2



FOTO 5



FOTO 3



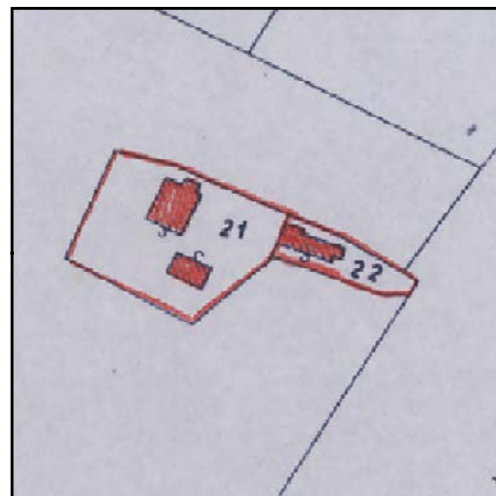


INDIRIZZO: VIA ARGINE SX MONTONE 129, S. MARCO - LONGANA

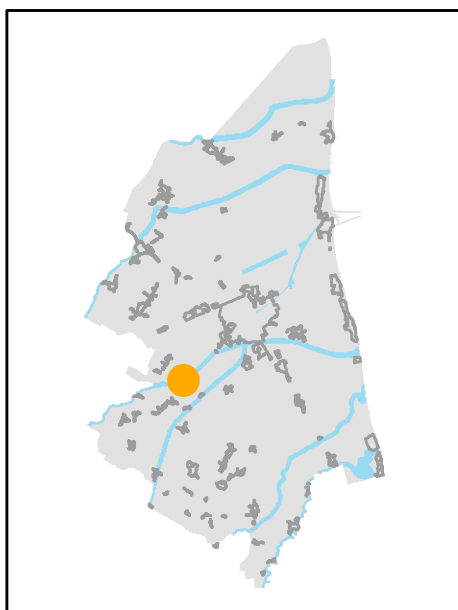
TOPONIMO: C. GUERRINI

EDIFICI CON VALORE: EDIFICIO AD USO PROMISCUO - DEPOSITO ATTREZZI E MACCHINE

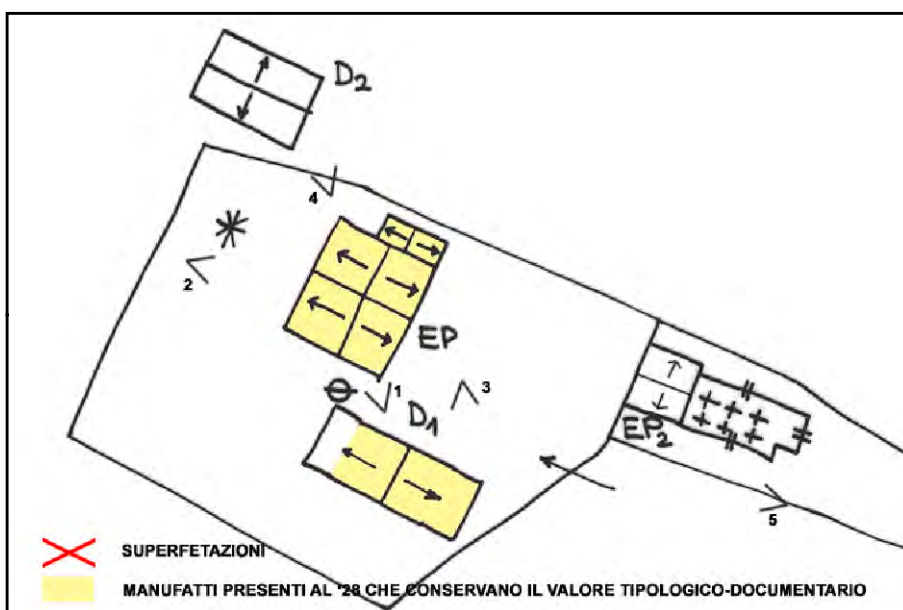
NOTE:



CATASTO 1928



INQUADRAMENTO



SCHEMA DI AGGREGAZIONE



FOTO SATELLITARE 2018 Scala 1:2000



FOTO SATELLITARE 2018 Scala 1:10000



FOTO 1



FOTO 4



FOTO 2



FOTO 5



FOTO 3



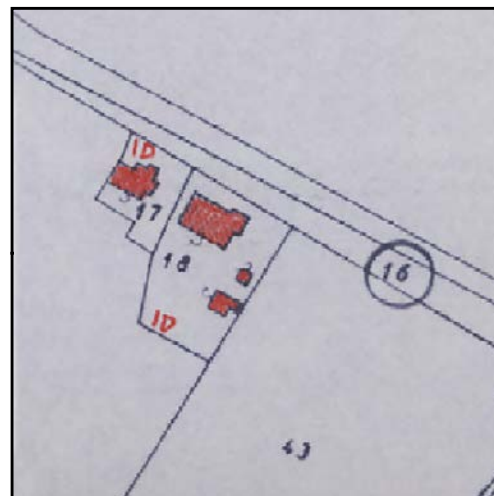


INDIRIZZO: VIA GODO 125, S. MARCO - LONGANA

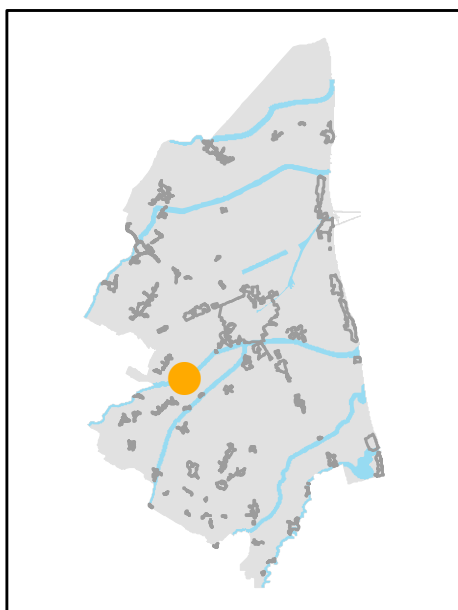
TOPONIMO: /

EDIFICI CON VALORE: EDIFICIO AD USO PROMISCUO -
DEPOSITO ATTREZZI E MACCHINE

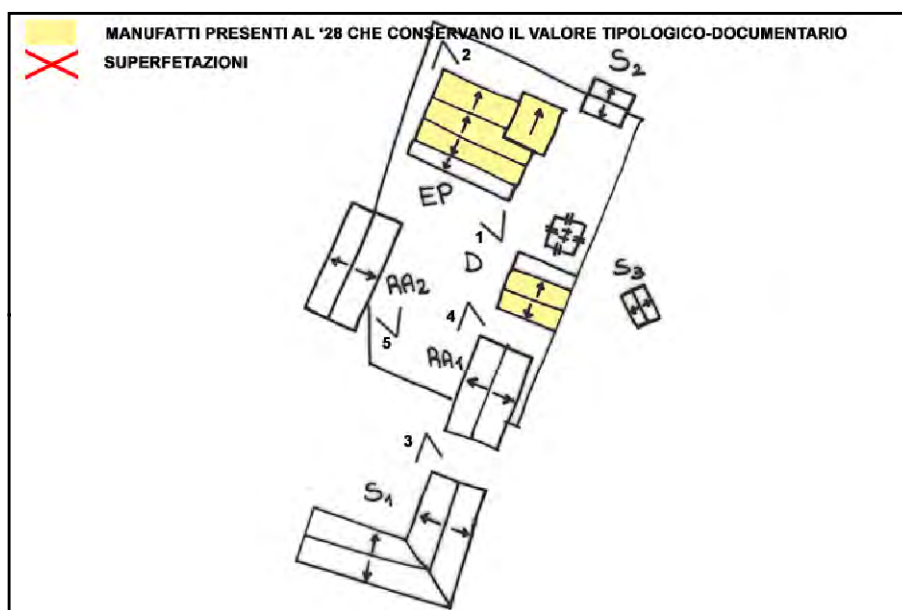
NOTE: Ristrutturata. L'aggregato comprende abitazione e servizi della clinica veterinaria



CATASTO 1928



INQUADRAMENTO



SCHEMA DI AGGREGAZIONE




FOTO SATELLITARE 2018 Scala 1:2000



FOTO SATELLITARE 2018 Scala 1:10000



FOTO 1



FOTO 4



FOTO 2



FOTO 5



FOTO 3



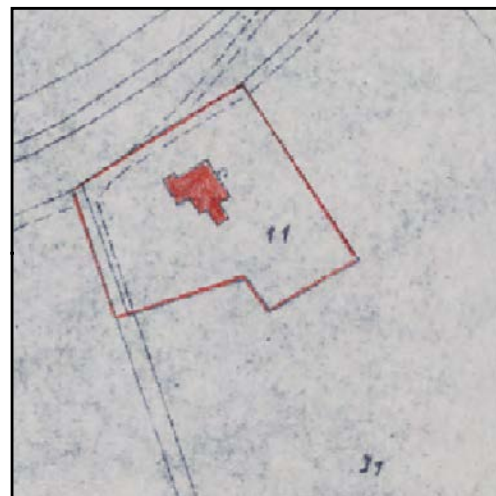


INDIRIZZO: VIA ARGINE DX MONTONE 122, S. MARCO - LONGANA

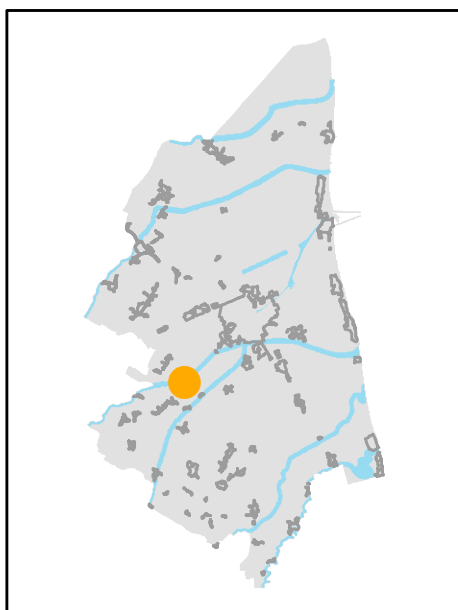
TOPONIMO: /

EDIFICI CON VALORE: EDIFICIO AD USO PROMISCOUO

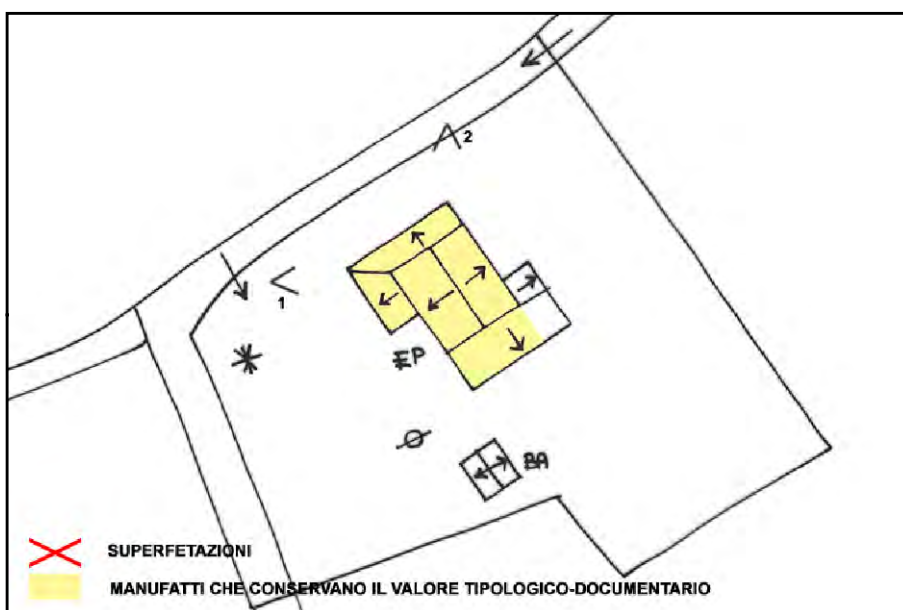
NOTE:



CATASTO 1928



INQUADRAMENTO



SCHEMA DI AGGREGAZIONE



FOTO SATELLITARE 2018 Scala 1:2000



FOTO SATELLITARE 2018 Scala 1:10000



FOTO 1



FOTO 4

FOTO 2



FOTO 5

FOTO 3

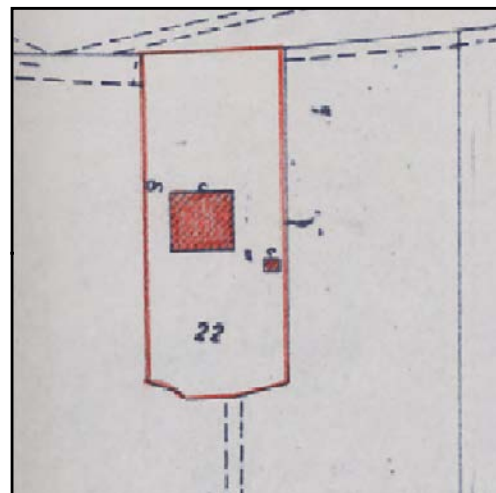


INDIRIZZO: VIA ARGINE DX MONTONE 134, S. MARCO - LONGANA

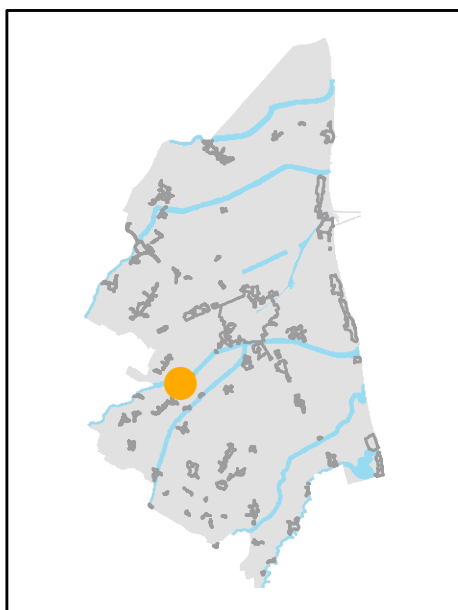
TOPONIMO: /

EDIFICI CON VALORE: EDIFICIO AD USO PROMISCUO

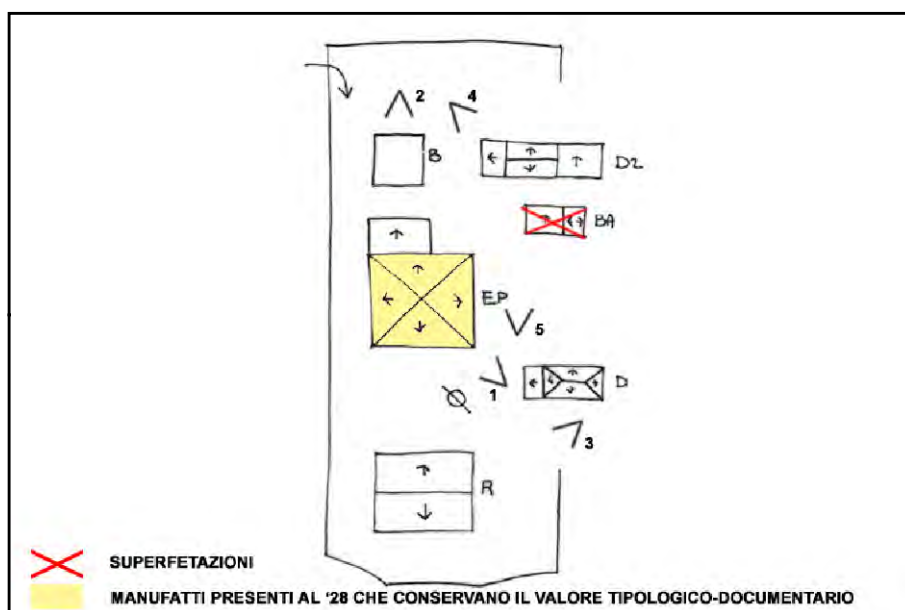
NOTE: Declassato da valutazioni ufficio



CATASTO 1928



INQUADRAMENTO



SCHEMA DI AGGREGAZIONE



FOTO SATELLITARE 2018 Scala 1:2000




FOTO SATELLITARE 2018 Scala 1:10000



FOTO 1



FOTO 4



FOTO 2



FOTO 5



FOTO 3



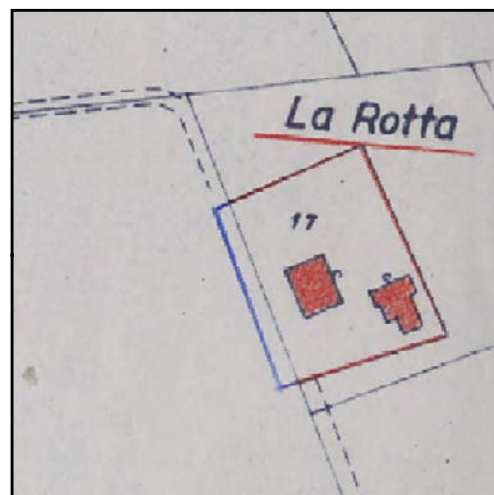


INDIRIZZO: VIA ARGINE DX MONTONE 134, S. MARCO - LONGANA

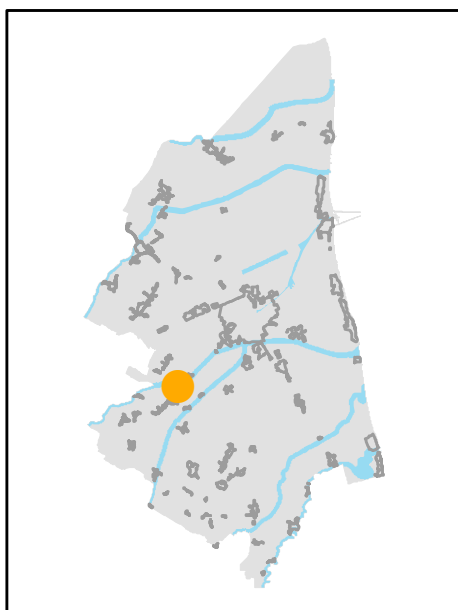
TOPONIMO: LA ROTTA

EDIFICI CON VALORE: EDIFICIO AD USO PROMISCUO - BUCCA - POZZO - DEPOSITO ATTREZZI E MACCHINE - RICOVERO PER ANIMALI

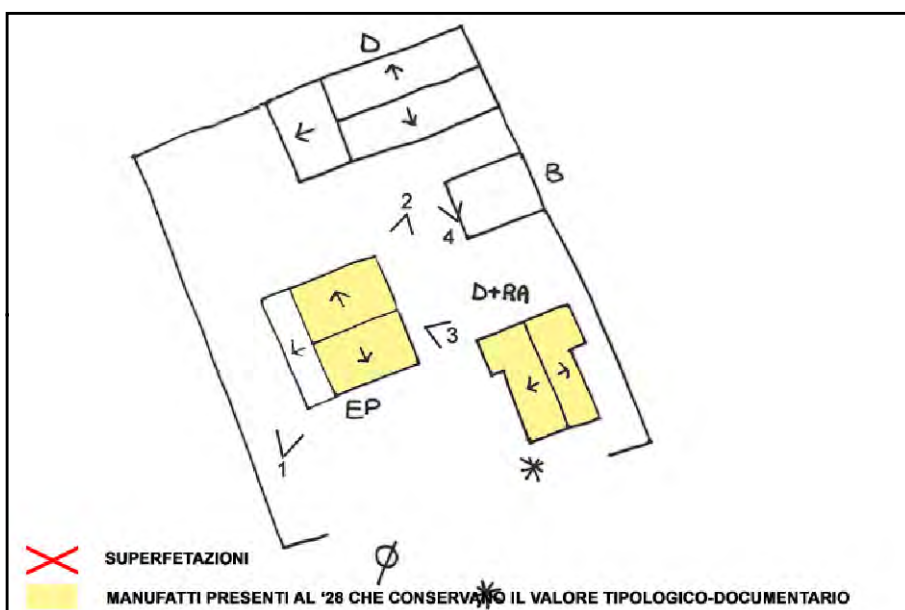
NOTE: Ristrutturata. Non è stato possibile aggiornare le foto.



CATASTO 1928



INQUADRAMENTO



SCHEMA DI AGGREGAZIONE




FOTO SATELLITARE 2018 Scala 1:2000



FOTO SATELLITARE 2018 Scala 1:10000



FOTO 1



FOTO 4



FOTO 2



FOTO 5



FOTO 3

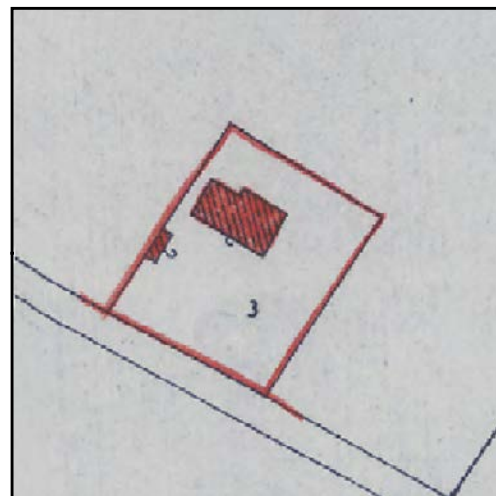


INDIRIZZO: VIA GODO 74, S. MARCO - LONGANA

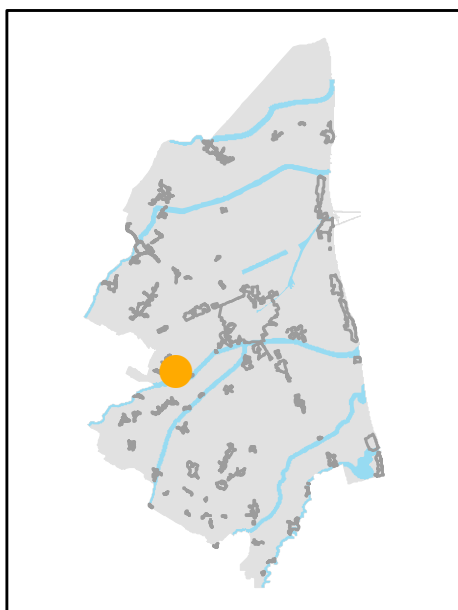
TOPONIMO: C. GALLI

EDIFICI CON VALORE: EDIFICIO AD USO PROMISCUO

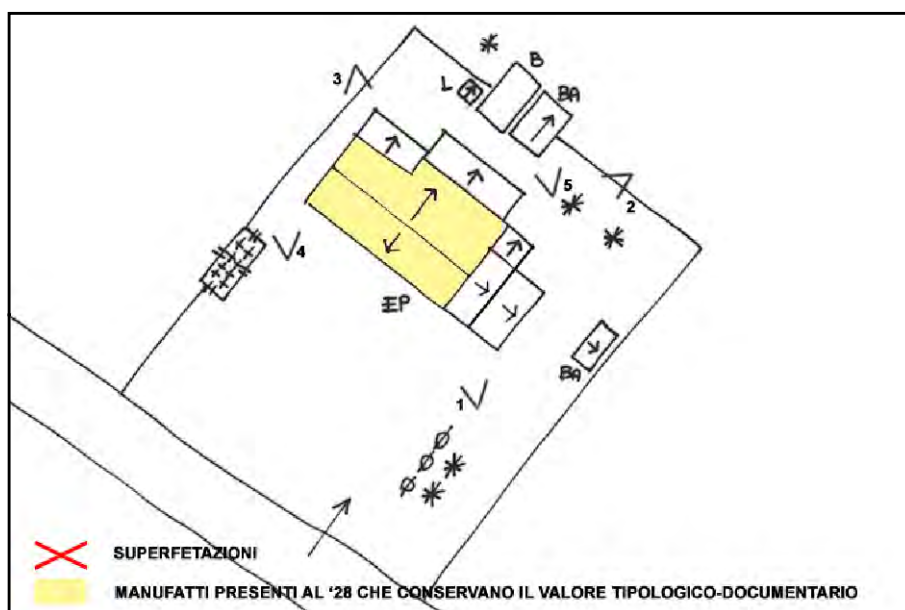
NOTE: Declassato da scheda



CATASTO 1928



INQUADRAMENTO



SCHEMA DI AGGREGAZIONE



FOTO SATELLITARE 2018 Scala 1:2000



FOTO SATELLITARE 2018 Scala 1:10000



FOTO 1



FOTO 4



FOTO 2



FOTO 5



FOTO 3



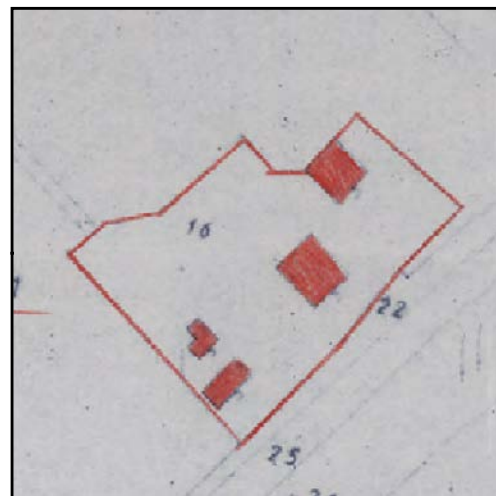


INDIRIZZO: VIA RAVEGNANA 525, S. MARCO - LONGANA

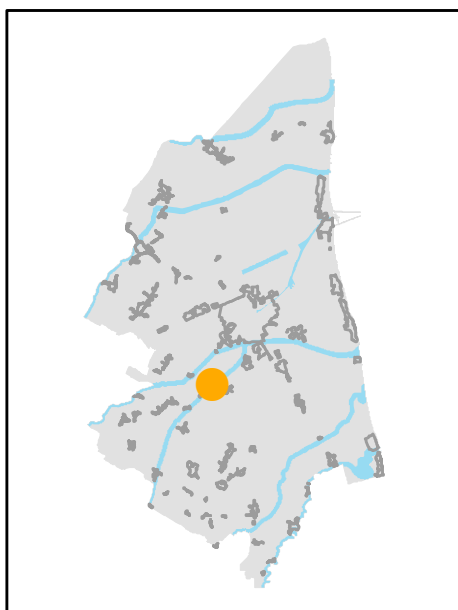
TOPONIMO: PODERE LAMA I

EDIFICI CON VALORE: EDIFICIO AD USO PROMISCUO - 2
DEPOSITI ATTREZZI E MACCHINE - RICOVERO PER ANIMALI -
FORNO

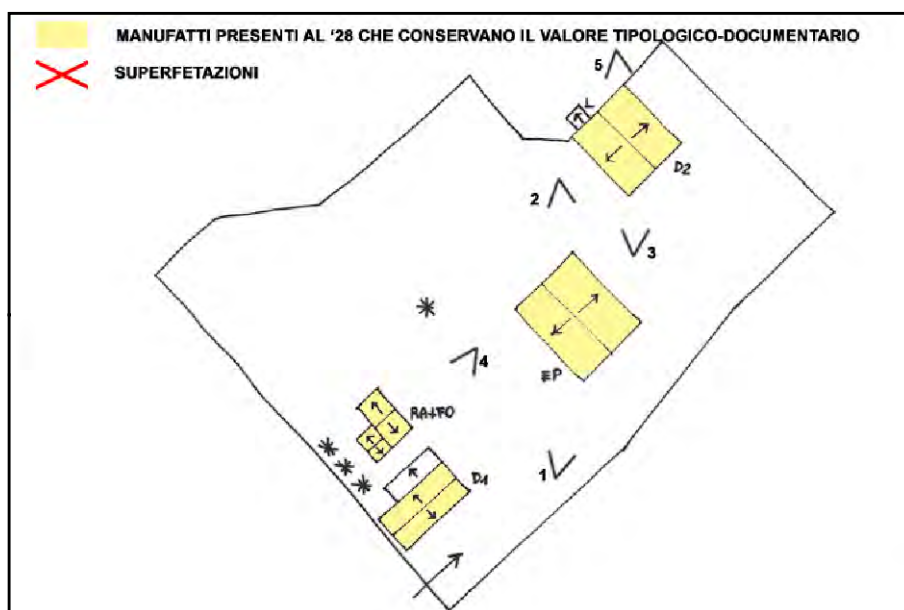
NOTE:



CATASTO 1928



INQUADRAMENTO



SCHEMA DI AGGREGAZIONE



FOTO SATELLITARE 2018 Scala 1:2000




FOTO SATELLITARE 2018 Scala 1:10000



FOTO 1



FOTO 4



FOTO 2



FOTO 5



FOTO 3





INDIRIZZO: VIA RAVEGNANA 527, S. MARCO - LONGANA

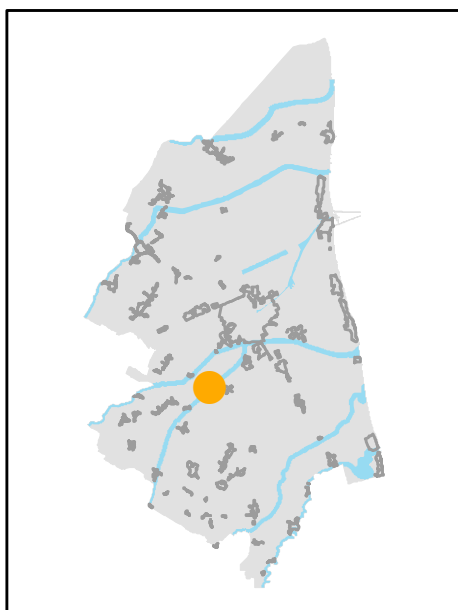
TOPONIMO: PODERE LONGANA

EDIFICI CON VALORE: EDIFICIO AD USO PROMISCUO -
RICOVERO PER ANIMALI - DEPOSITO ATTREZZI E MACCHINE

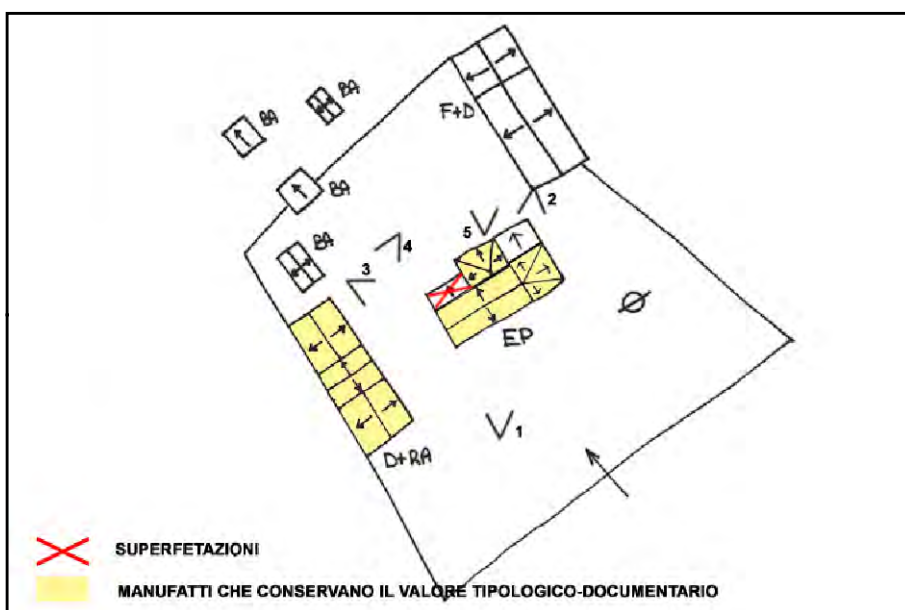
NOTE:



CATASTO 1928



INQUADRAMENTO



SCHEMA DI AGGREGAZIONE



FOTO SATELLITARE 2018 Scala 1:2000



FOTO SATELLITARE 2018 Scala 1:10000



FOTO 1



FOTO 4



FOTO 2



FOTO 5



FOTO 3



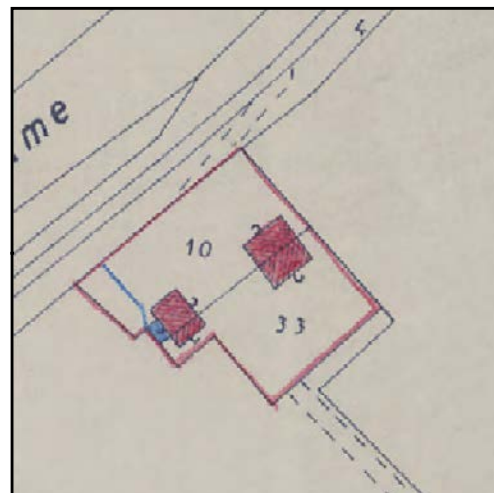


INDIRIZZO: VIA ARGINE DX RONCO 100, S. MARCO - LONGANA

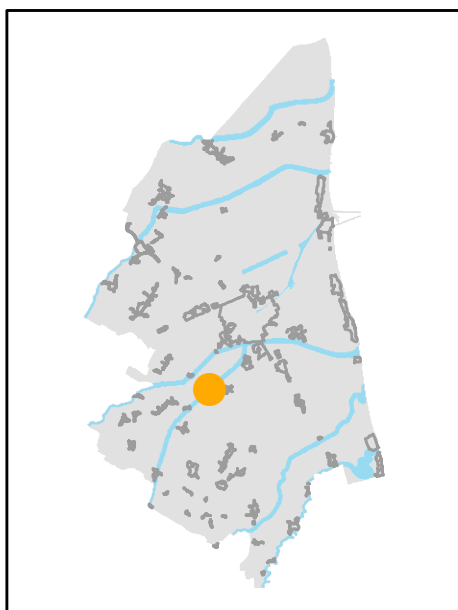
TOPONIMO: /

EDIFICI CON VALORE: EDIFICIO AD USO PROMISCUO - 2 DEPOSITI ATTREZZI E MACCHINE - POZZO - RICOVERO PER ANIMALI

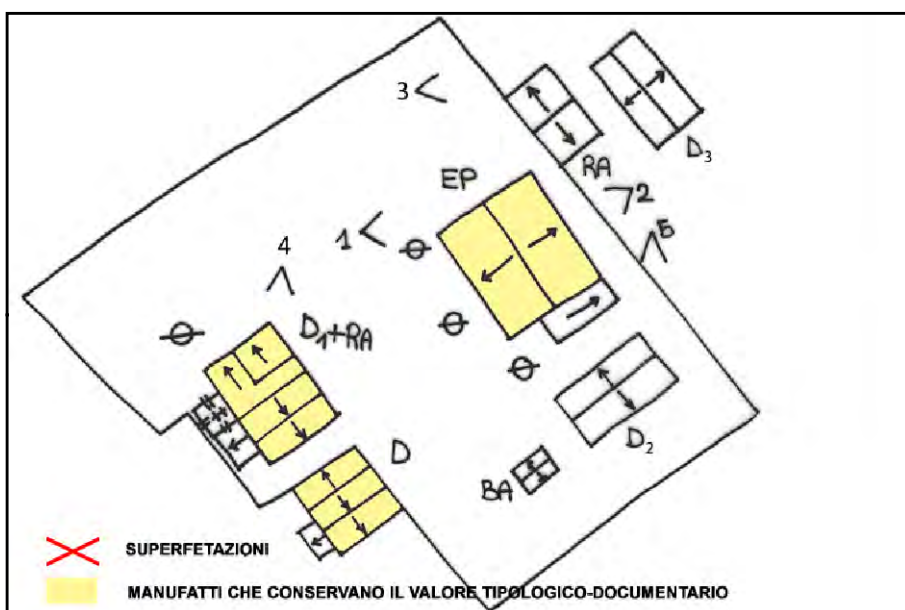
NOTE:



CATASTO 1928



INQUADRAMENTO



SCHEMA DI AGGREGAZIONE



FOTO SATELLITARE 2018 Scala 1:2000




FOTO SATELLITARE 2018 Scala 1:10000



FOTO 1



FOTO 4



FOTO 2



FOTO 5



FOTO 3



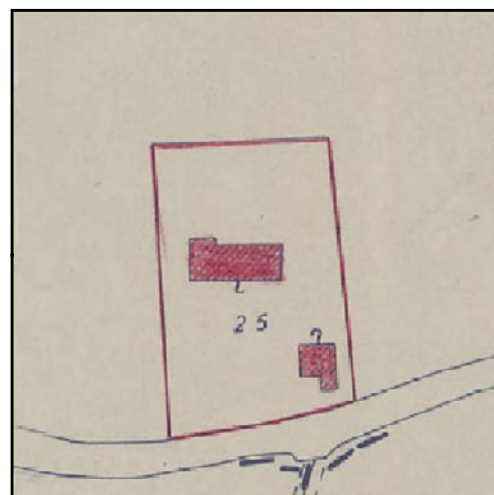


INDIRIZZO: VIA TROVA 33/A, S. MARCO - LONGANA

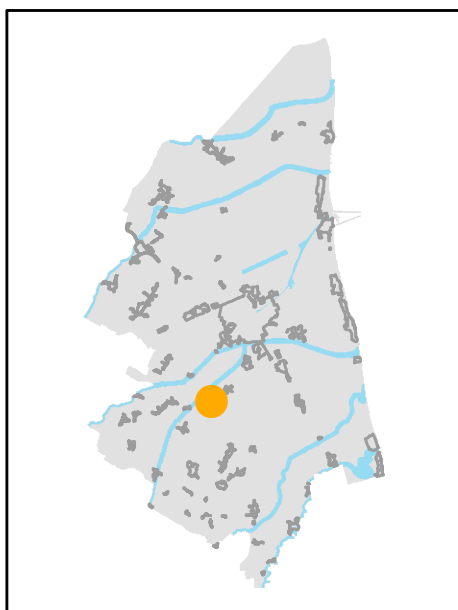
TOPONIMO: /

EDIFICI CON VALORE: EDIFICIO AD USO PROMISCUO

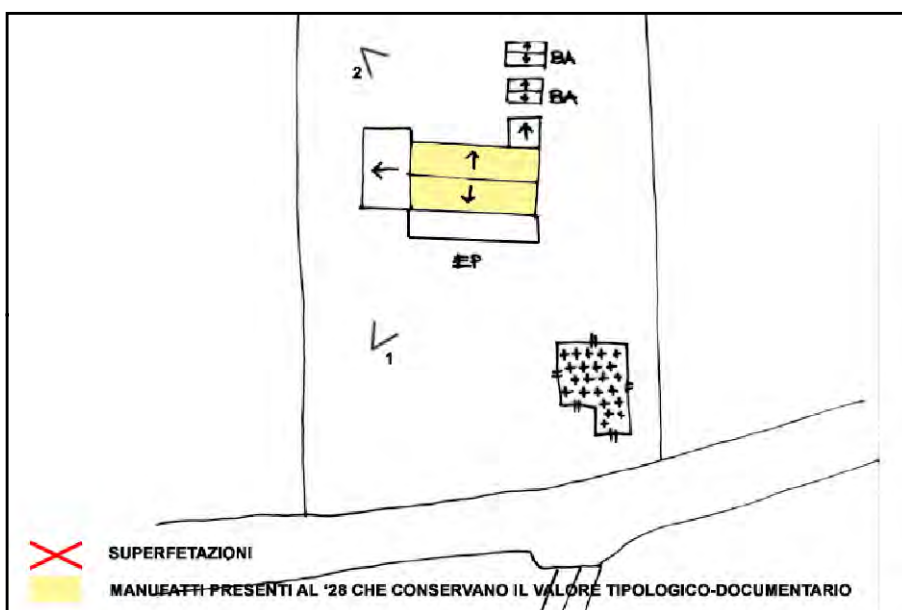
NOTE: Ristrutturata



CATASTO 1928



INQUADRAMENTO



SCHEMA DI AGGREGAZIONE



FOTO SATELLITARE 2018 Scala 1:2000




FOTO SATELLITARE 2018 Scala 1:10000



FOTO 1



FOTO 4

FOTO 2



FOTO 5

FOTO 3

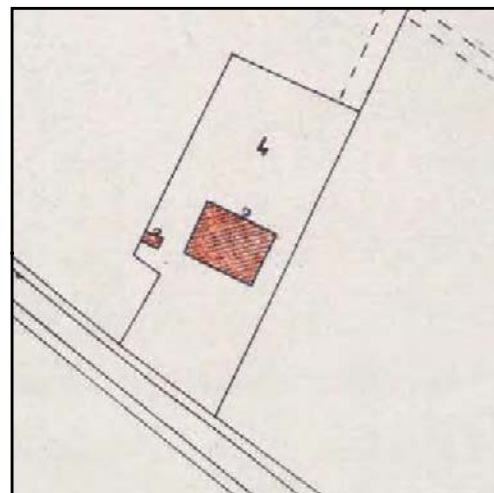


INDIRIZZO: VIA SANTUZZA, S.MARCO - LONGANA

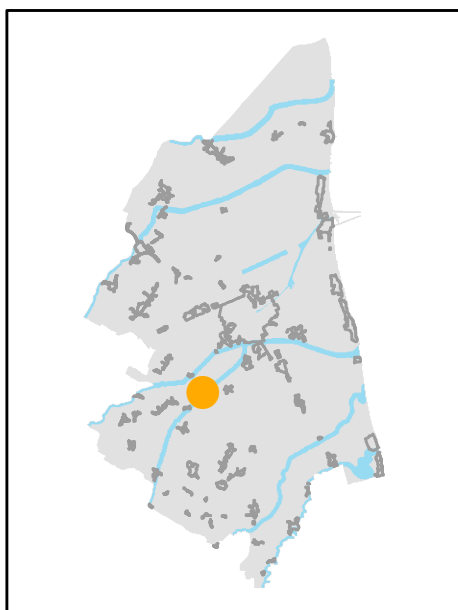
TOPONIMO: PODERE CASINO

EDIFICI CON VALORE: EDIFICIO AD USO PROMISCUO -
DEPOSITO ATTREZZI E MACCHINE - POZZO

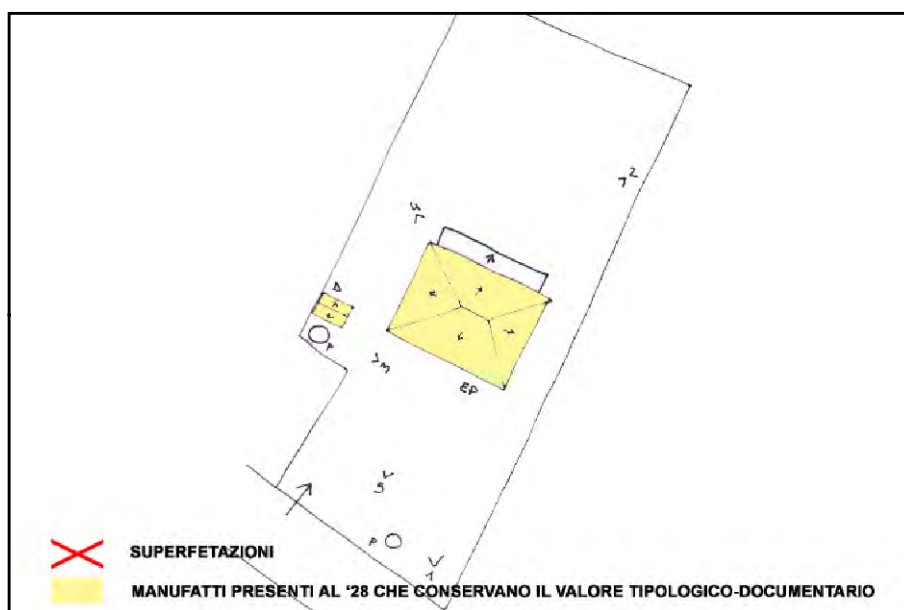
NOTE: Targa con scritta 1893. L'aggregato fa parte della tenuta dell'azienda Ghezzi Vitali.



CATASTO 1928



INQUADRAMENTO



SCHEMA DI AGGREGAZIONE




FOTO SATELLITARE 2018 Scala 1:2000



FOTO SATELLITARE 2018 Scala 1:10000



FOTO 1



FOTO 4



FOTO 2



FOTO 5



FOTO 3



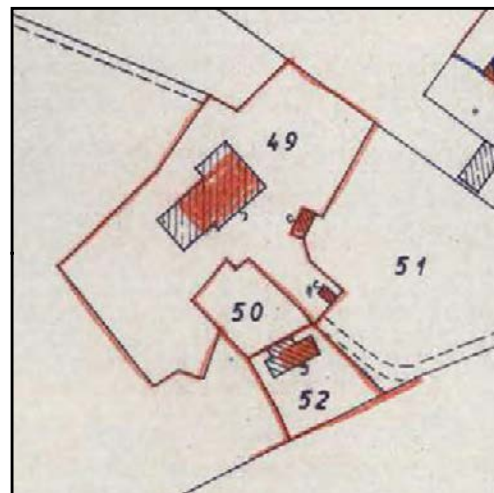


INDIRIZZO: VIA ARGINE SINISTRO MONTONE 121, S.MARCO - LONGANA

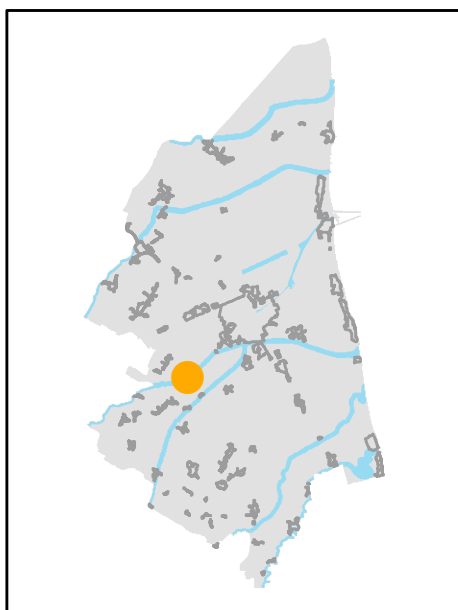
TOPONIMO: /

EDIFICI CON VALORE: EDIFICIO AD USO PROMISCUO - FORNO

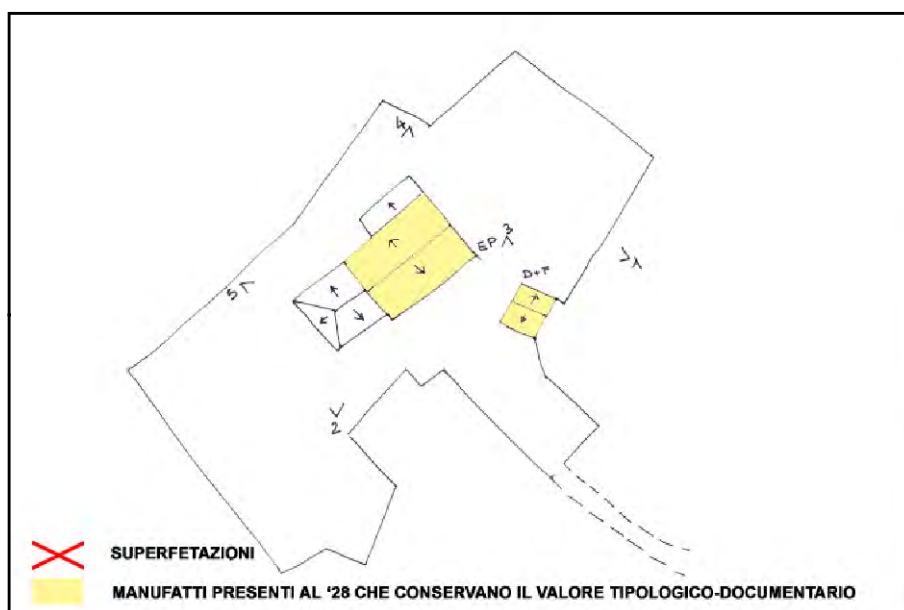
NOTE:



CATASTO 1928



INQUADRAMENTO



SCHEMA DI AGGREGAZIONE



FOTO SATELLITARE 2018 Scala 1:2000



FOTO SATELLITARE 2018 Scala 1:10000



FOTO 1



FOTO 4



FOTO 2



FOTO 5



FOTO 3



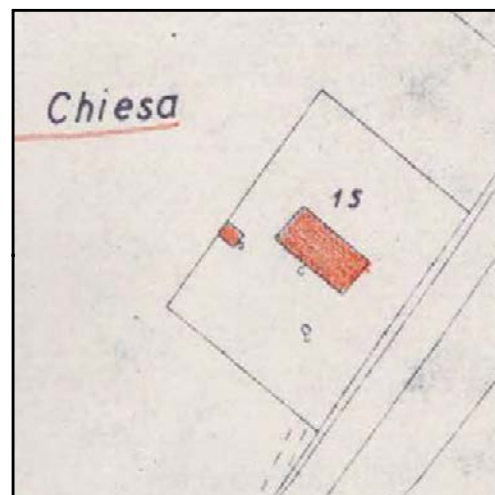


INDIRIZZO: VIA RAVEGNANA 556, S.MARCO - LONGANA

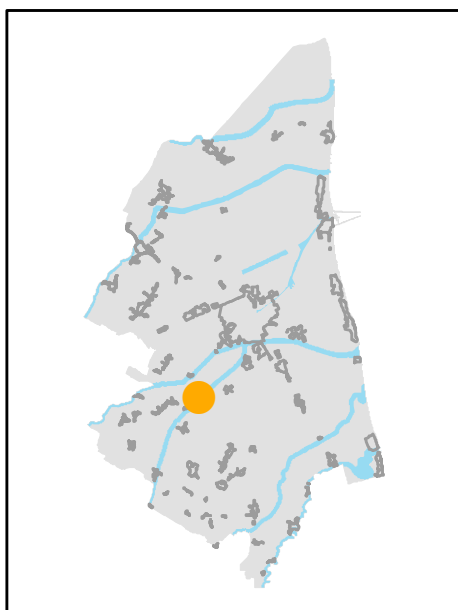
TOPONIMO: PODERE CHIESA

EDIFICI CON VALORE: EDIFICIO AD USO PROMISCUO -
RICOVERO PER ANIMALI - DEPOSITO ATTREZZI E MACCHINE -
FORNO

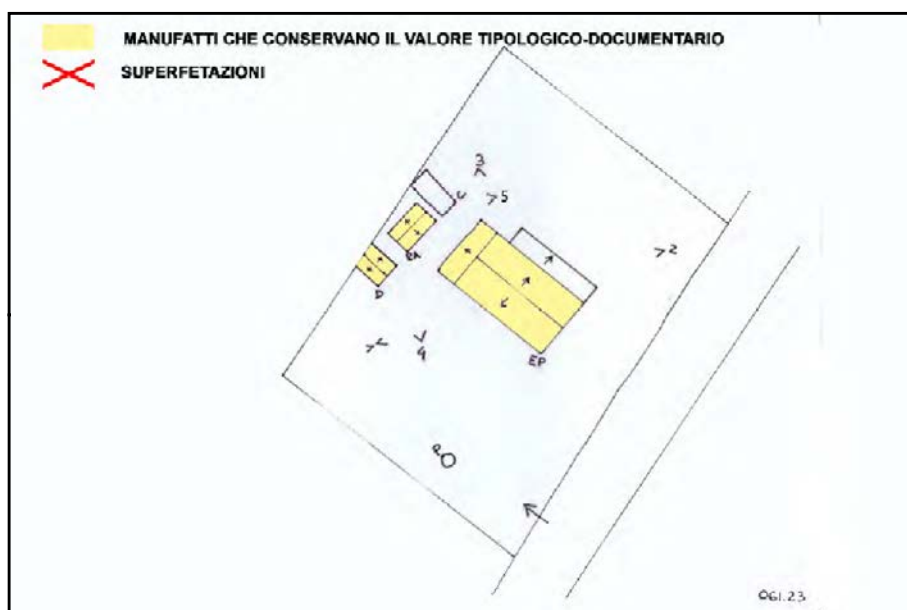
NOTE: L'aggregato fa parte delle tenute dell'azienda Ghezzeo Vitali.



CATASTO 1928



INQUADRAMENTO



SCHEMA DI AGGREGAZIONE




FOTO SATELLITARE 2018 Scala 1:2000



FOTO SATELLITARE 2018 Scala 1:10000



FOTO 1



FOTO 4



FOTO 2



FOTO 5



FOTO 3



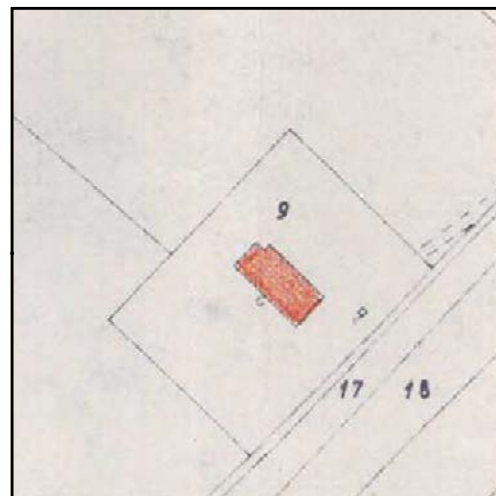


INDIRIZZO: VIA RAVEGNANA, S.MARCO - LONGANA

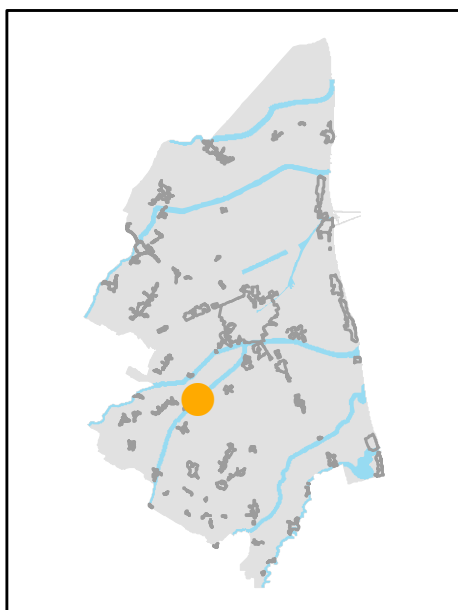
TOPONIMO: /

EDIFICI CON VALORE: EDIFICIO AD USO PROMISCUO -
RICOVERO PER ANIMALI

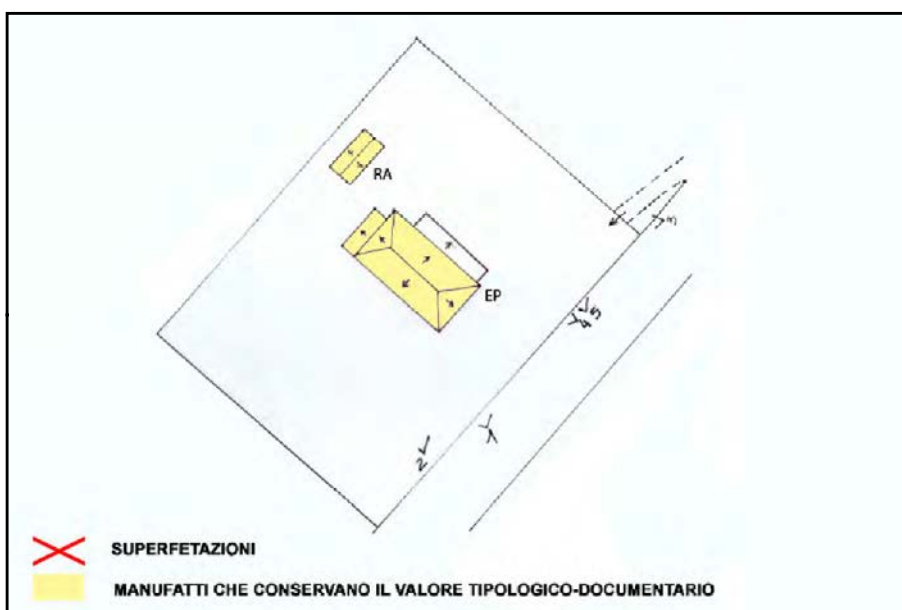
NOTE: L'aggregato fa parte delle tenute dell'azienda Ghezzeo Vitali.



CATASTO 1928



INQUADRAMENTO



SCHEMA DI AGGREGAZIONE



FOTO SATELLITARE 2018 Scala 1:2000



FOTO SATELLITARE 2018 Scala 1:10000



FOTO 1



FOTO 4



FOTO 2



FOTO 5



FOTO 3



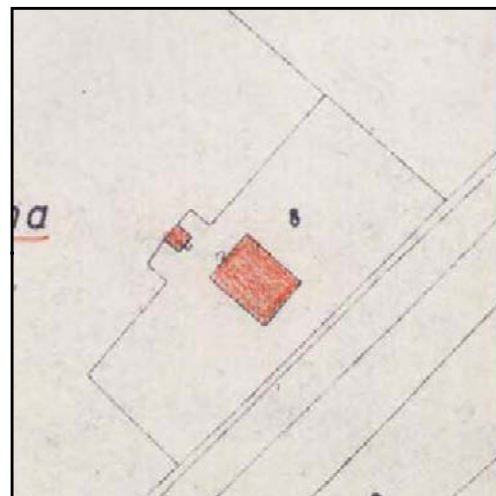


INDIRIZZO: VIA RAVEGNANA 559, S.MARCO - LONGANA

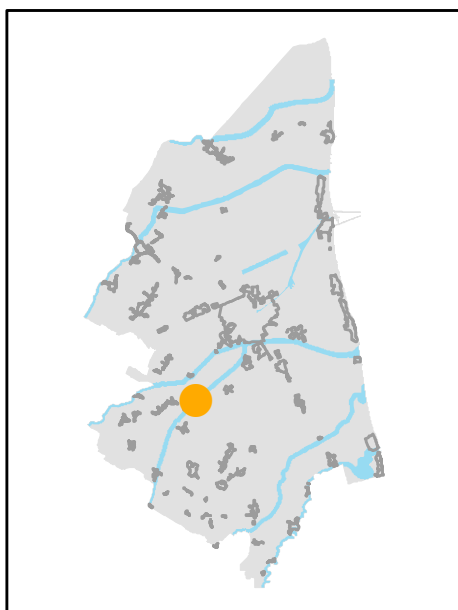
TOPONIMO: PODERE SPADONI

EDIFICI CON VALORE: EDIFICIO AD USO PROMISCUO -
RICOVERO PER ANIMALI - FORNO

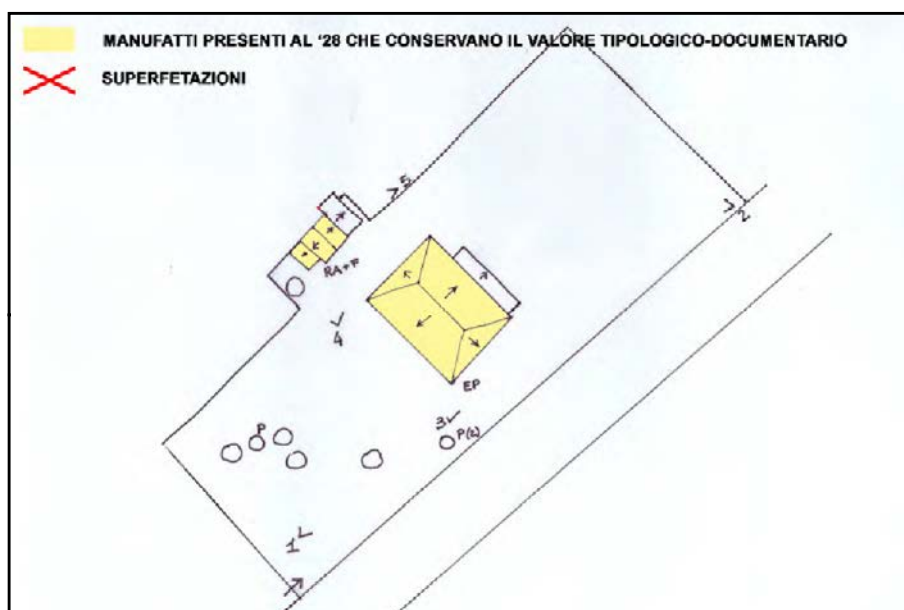
NOTE: L'aggregato fa parte delle tenute dell'azienda Ghezzi Vitali.



CATASTO 1928



INQUADRAMENTO



SCHEMA DI AGGREGAZIONE



FOTO SATELLITARE 2018 Scala 1:2000



FOTO SATELLITARE 2018 Scala 1:10000



FOTO 1



FOTO 4



FOTO 2



FOTO 5



FOTO 3





INDIRIZZO: VIA RAVEGNANA 567, S.MARCO - LONGANA

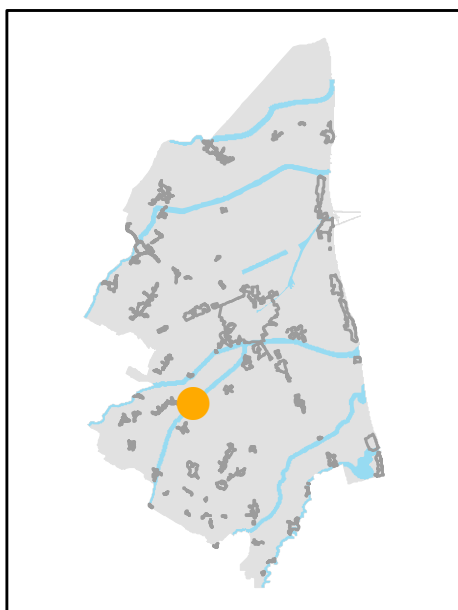
TOPONIMO: /

EDIFICI CON VALORE: EDIFICIO AD USO PROMISCOUO

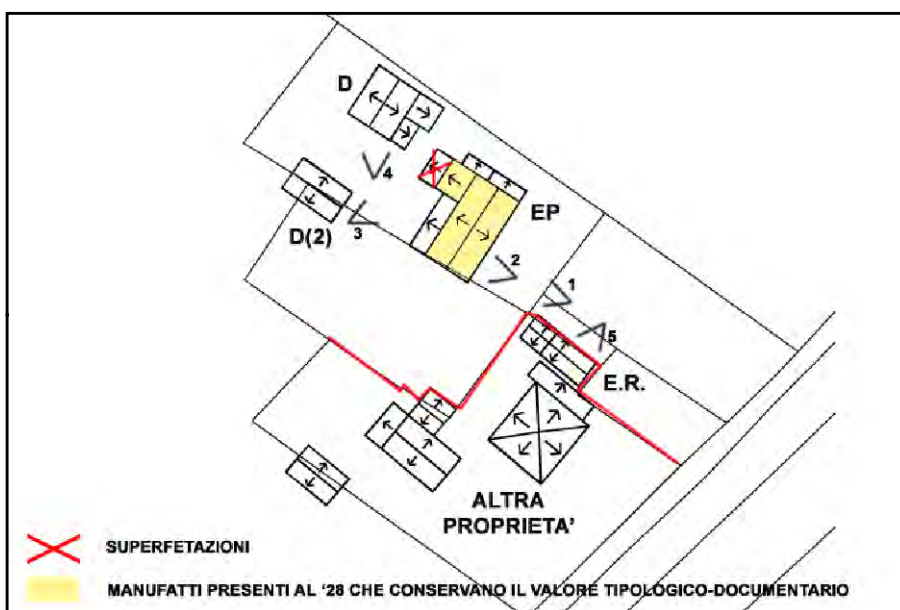
NOTE: Targa: anno 1819. Ristrutturata. Non è stato possibile aggiornare le foto.



CATASTO 1928



INQUADRAMENTO



SCHEMA DI AGGREGAZIONE



FOTO SATELLITARE 2018 Scala 1:2000



FOTO SATELLITARE 2018 Scala 1:10000



FOTO 1



FOTO 4



FOTO 2



FOTO 5



FOTO 3



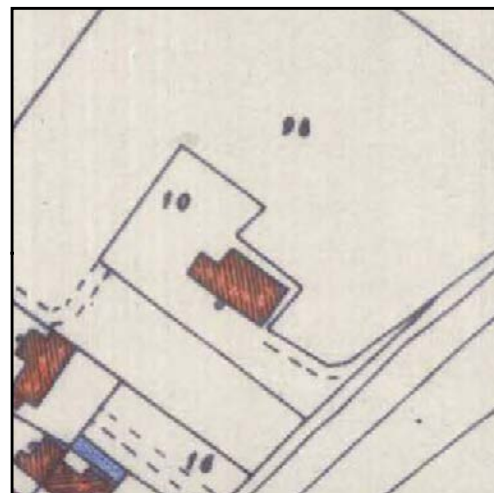


INDIRIZZO: VIA RAVEGNANA 563, S.MARCO - LONGANA

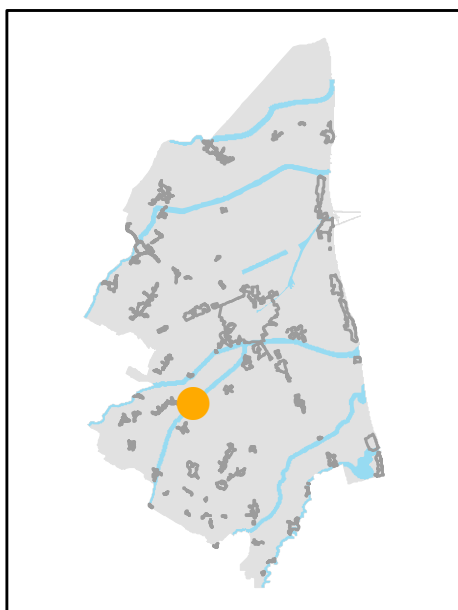
TOPONIMO: /

EDIFICI CON VALORE: EDIFICIO AD USO PROMISCUO -
DEPOSITO ATTREZZI E MACCHINE

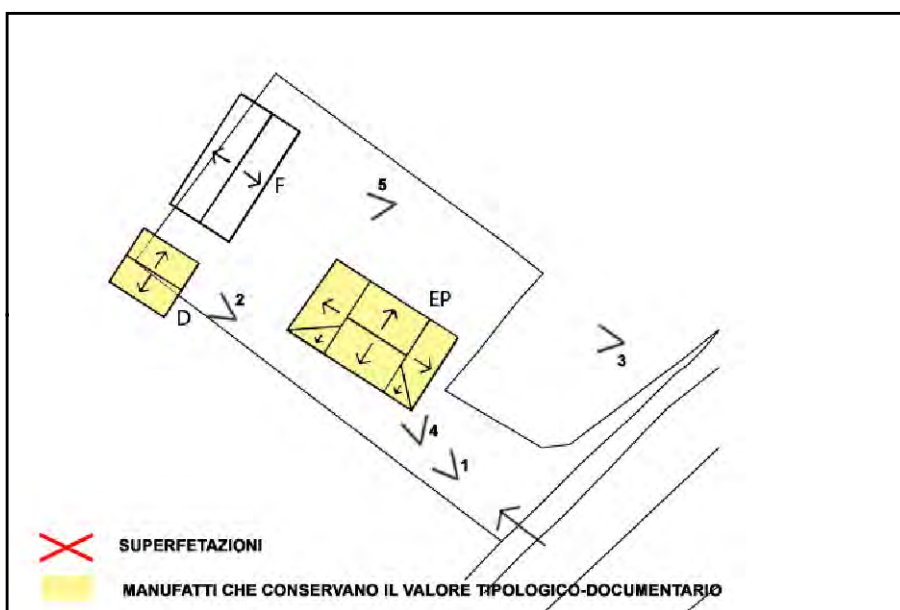
NOTE: Ristrutturata. Non è stato possibile aggiornare le foto.



CATASTO 1928



INQUADRAMENTO



SCHEMA DI AGGREGAZIONE




FOTO SATELLITARE 2018 Scala 1:2000



FOTO SATELLITARE 2018 Scala 1:10000



FOTO 1



FOTO 4



FOTO 2



FOTO 5



FOTO 3

