


QC05 - DOTAZIONI e SERVIZI



Comune di Ravenna

Servizio Progettazione e Gestione Urbanistica



Piano Urbanistico Generale (PUG)

(Legge Regionale n.24/2017)

Assunto con Delibera di Giunta PV n. 536 del 05/11/2024

Adottato con Delibera di Consiglio n. del

Approvato con Delibera di Consiglio n. del

Pubblicato sul BUR n. del

Sindaco: Michele DE PASCALE

Assessora all'Urbanistica: Federica DEL CONTE

Segretario Generale: Dott. Paolo NERI

Responsabile del Procedimento e Coord. Ufficio di Piano: Ing. Daniele CAPITANI

Coordinamento Scientifico: Ing. Daniele CAPITANI e Arch. Sandra VECCHIETTI

Garante della Comunicazione e della Partecipazione: Arch. Raffaella BENDAZZI

Segreteria Assessorato: Dott. Katia VALBONESI

UFFICIO DI PIANO INTERNO

Competenza Paesaggistica: Arch. Raffaella BENDAZZI

Competenza Giuridica: Dott.ssa Angela MESISCA

Competenza Economica - Finanziaria: Dott. Alberto LUBRANO

Competenza Ambientale: Dott. Stefano RAVAIOLI

Unità operativa interna con competenze pianificatorie

Arch. Raffaella BENDAZZI, Geom. Francesca BRUSI, Ing. Daniele CAPITANI, Geom. Stefano GENEROSI, Arch. Caterina GRAMANTIERI, Dott. Urb. Paolo MINGUZZI,

Ing. Francesca PALMIERI, Ing. Irene PAVIANI, Ing. Francesco PAZZAGLIA, Geom. Federica PRONI, Arch. Silvia ROSSI, Geom. Bruno VENIERI, Arch. Domenico ZAMAGNA

GRUPPO DI LAVORO ESTERNO

Rigenerazione urbana

Valutazione del beneficio pubblico

Normativa di piano

Arch. Sandra VECCHIETTI

Valutazione sostenibilità ambientale e territoriale (VALSAT)

Studio di incidenza ambientale

UNIBO – DIPARTIMENTO DI ARCHITETTURA Proff.ssa Associata Elisa CONTICELLI

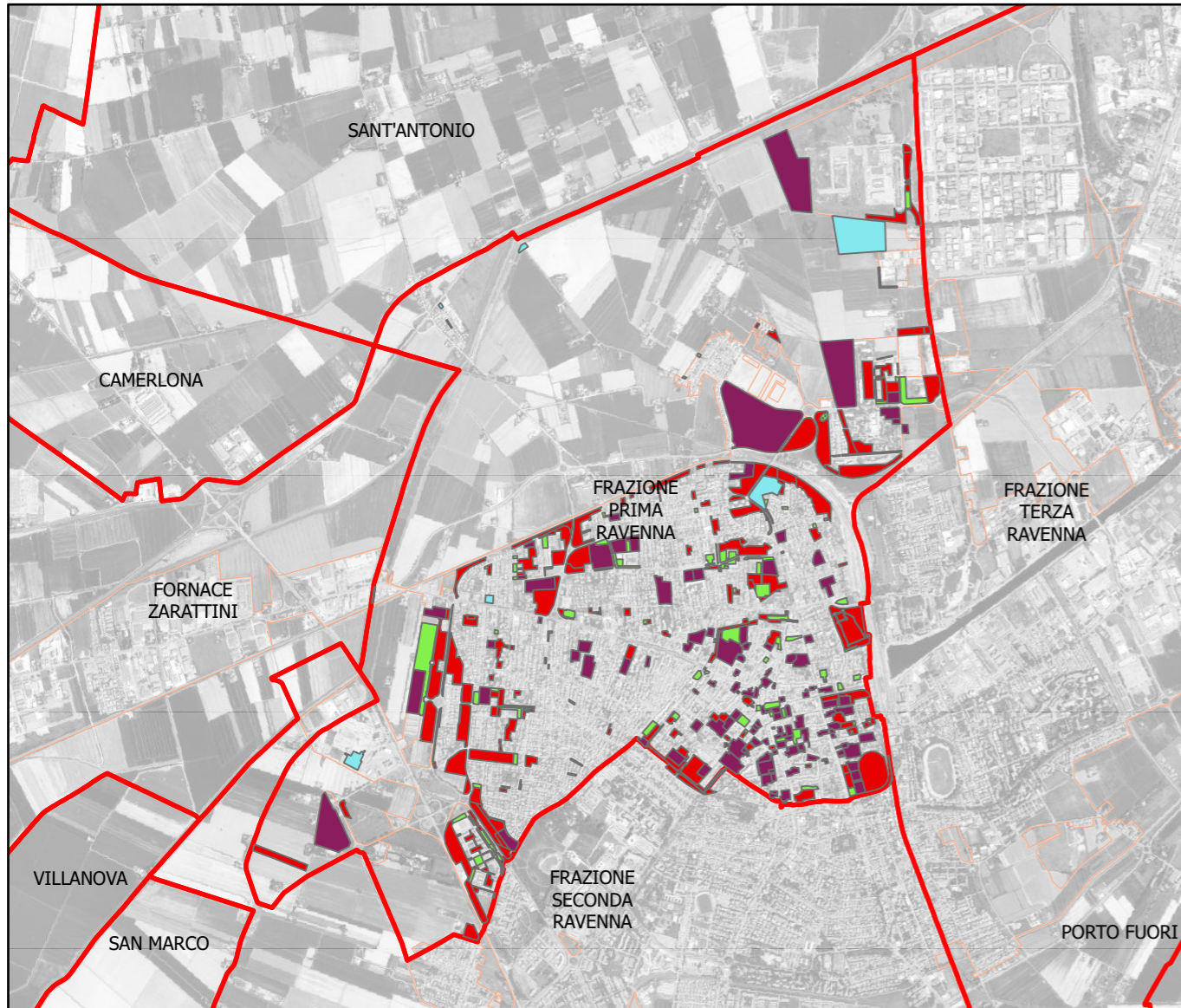
collaboratori: Ing. Sofia Maresi, Ing. Giulia Marzani, Riccardo Fabbri, Luca Pacilli

Supervisione in materia giuridica

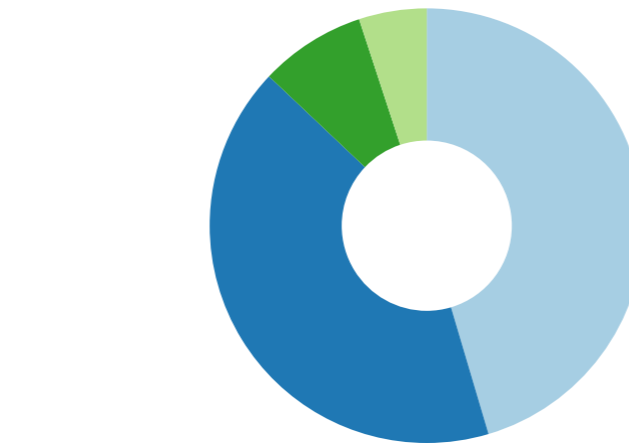
Avv. Federico GUALANDI

Supervisione grafica e tavole strategia generale

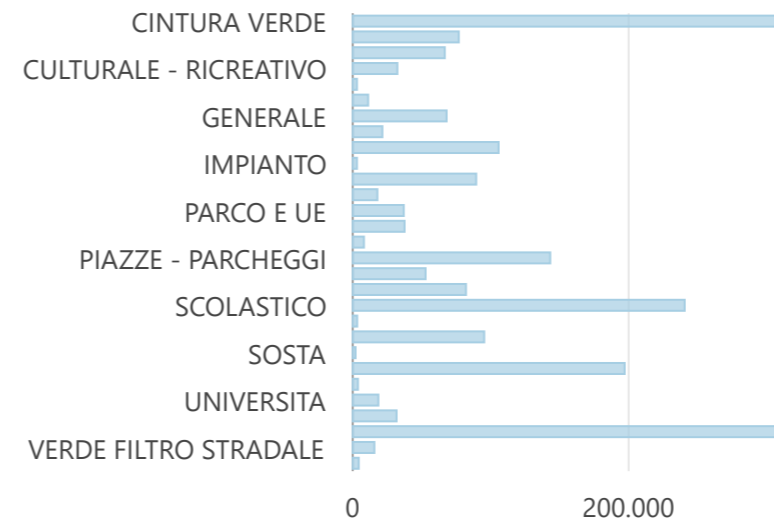
Arch. Rachele AGOSTINI




CATEGORIA DOTAZIONE



TIPO DOTAZIONE

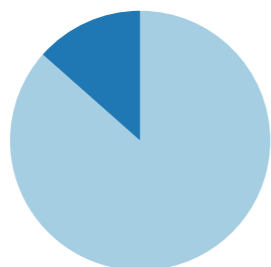


Distribuzione superficie dotazione



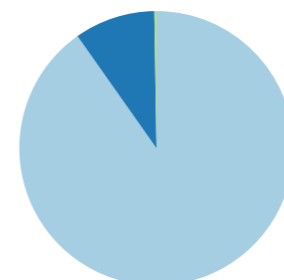
LIVELLO DOTAZIONE

LOCALE 86,6% SOVRACOMUNALE 13,45%



PRORIETA'

PUBBLICO 90,2% PRIVATO USO PUBBLICO 9,54% PUBBLICO? 0,2445%



NOME FRAZIONE:
FRAZIONE PRIMA RAVENNA SANT'ANTONIO

NOME AT: CENTRO URBANO SANT'ALBERTO

SUPERFICIE FRAZIONE: 14.186.603 23.518.083 MQ

RESIDENTI: 36.739 1.188 MQ

SUPERFICIE DOTAZIONE: 2.095.370 1.323.092 MQ

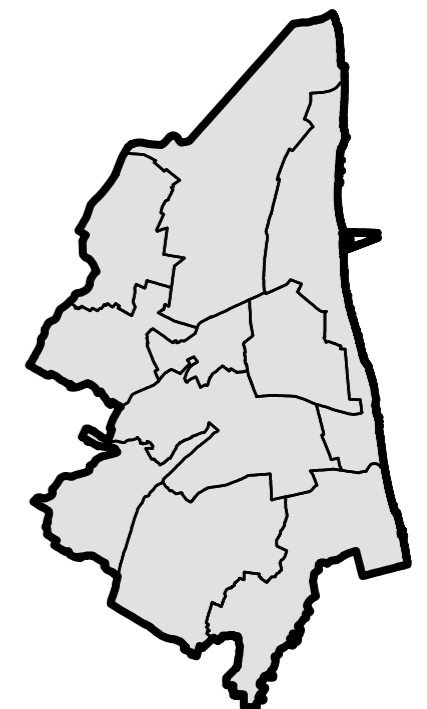
MEDIA SUPERFICIE DOTAZIONE: 5.199 101.776 MQ

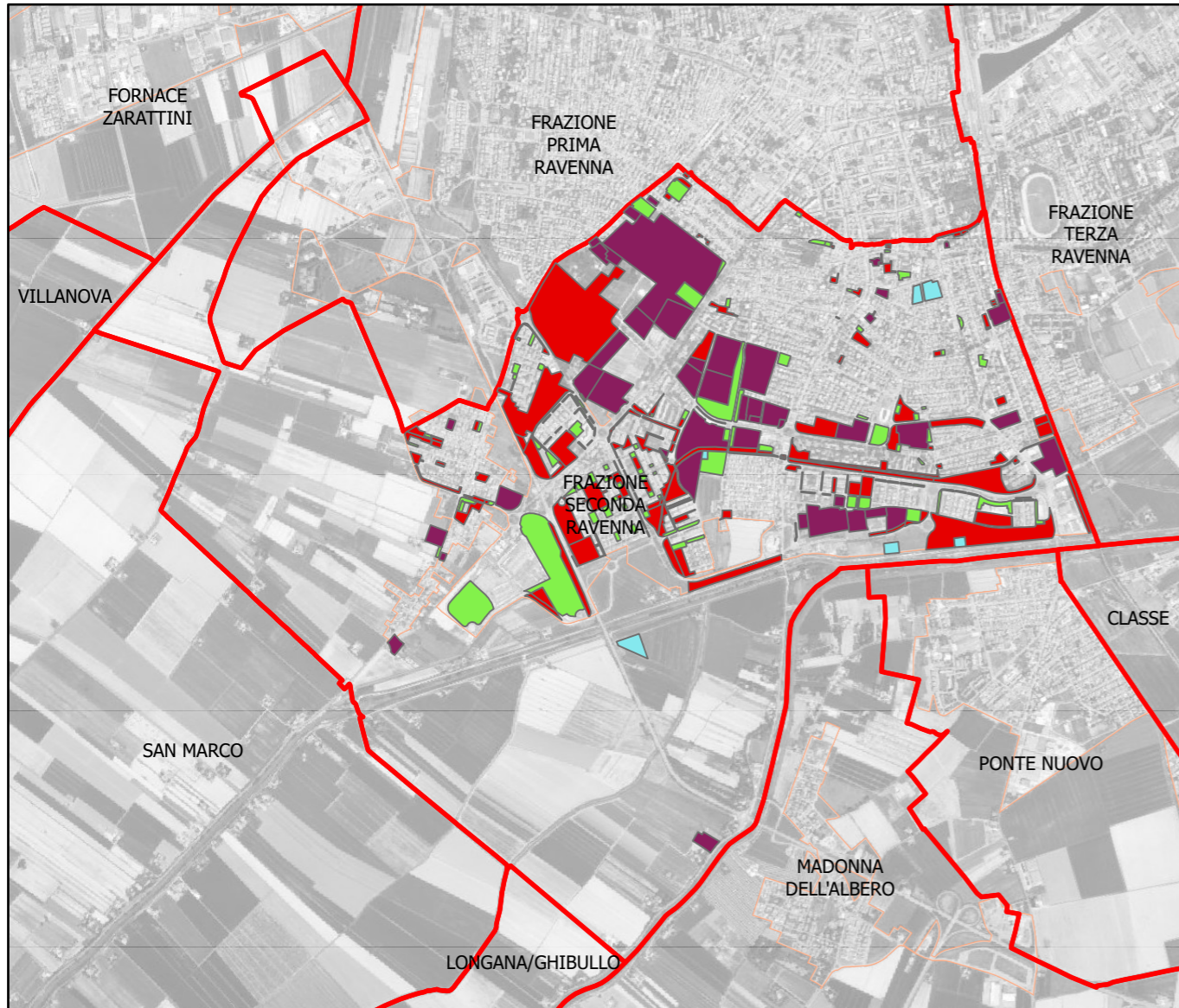
N. DOTAZIONE: 403 13 MQ

MQ. ABITANTE: 57 1.114 MQ

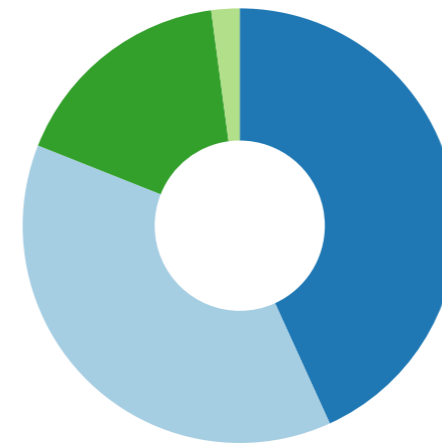
DOTAZIONE MAGGIORE: 135.160 862.238 MQ

DOTAZIONE MAGGIORE: 88 1.832 MQ

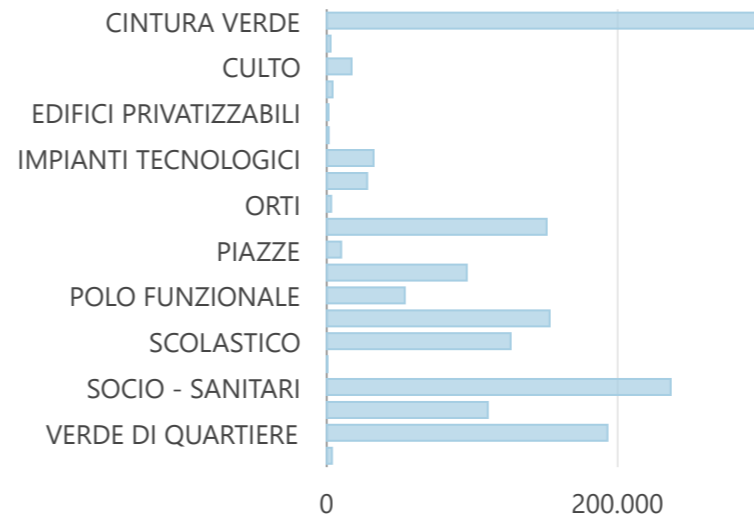




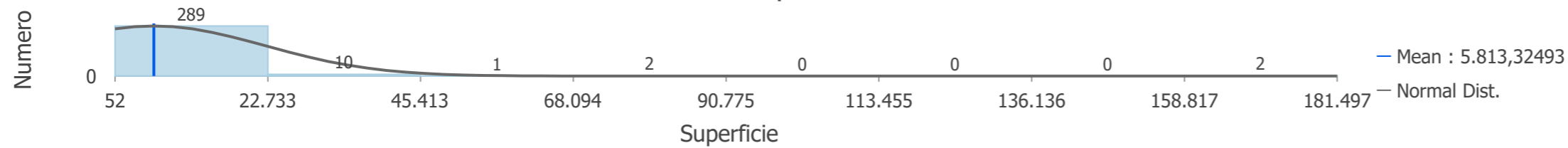
CATEGORIA DOTAZIONE
 ■ ATTREZZATURE 43,2% ■ VERDE 37,8% ■ SOSTA 16,88% ■ IMPIANTI 2,11%



TIPO DOTAZIONE

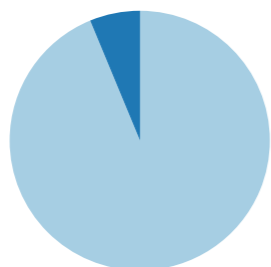


Distribuzione superficie dotazione



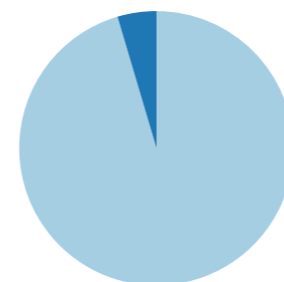
LIVELLO DOTAZIONE

■ LOCALE 93,8% ■ SOVRACOMUNALE 6,25%



PRORIETA'

■ PUBBLICO 95,4% ■ PRIVATO USO PUBBLICO 4,605%



NOME FRAZIONE:
FRAZIONE SECONDA RAVENNA

NOME AT: RAVENNA SUD

SUPERFICIE FRAZIONE: 11.448.531 MQ

RESIDENTI: 25.646 MQ

SUPERFICIE DOTAZIONE: 1.525.648 MQ

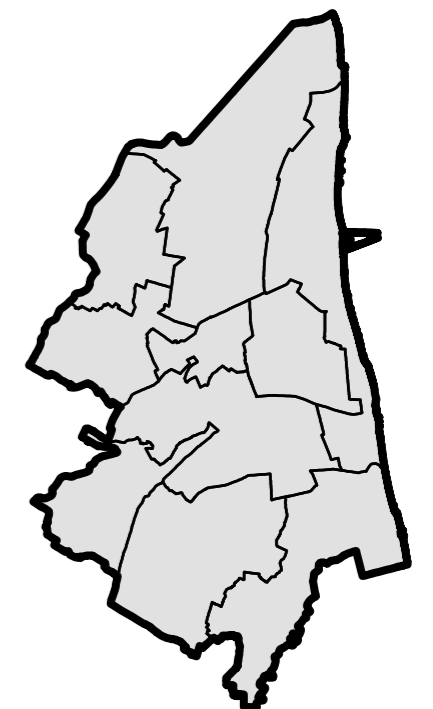
MEDIA SUPERFICIE DOTAZIONE: 5.069 MQ

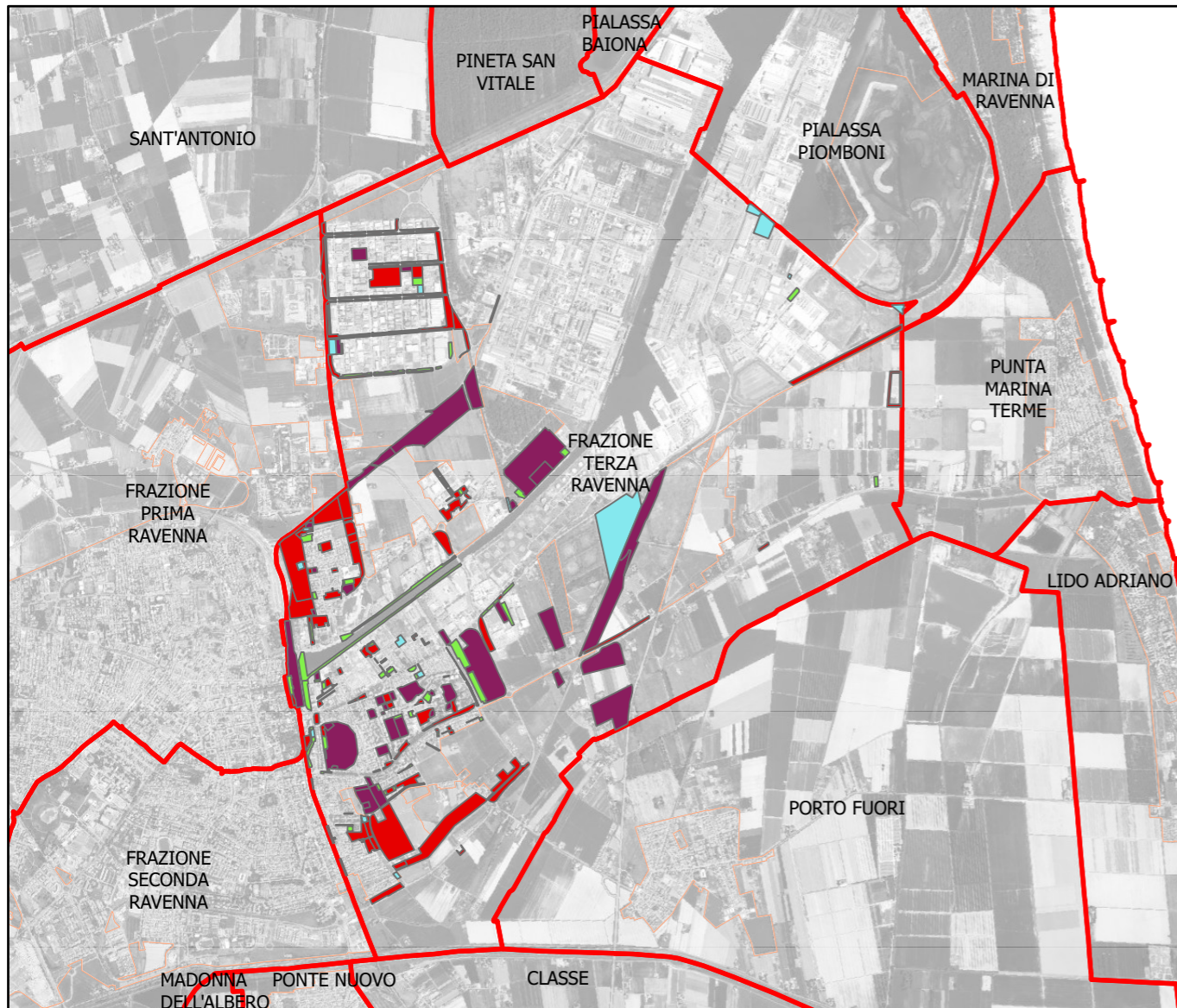
N. DOTAZIONE: 301 MQ

MQ. ABITANTE: 59 MQ

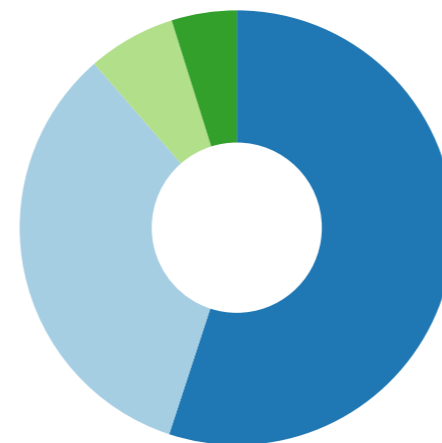
DOTAZIONE MAGGIORE: 181.497 MQ

DOTAZIONE MAGGIORE: 52 MQ

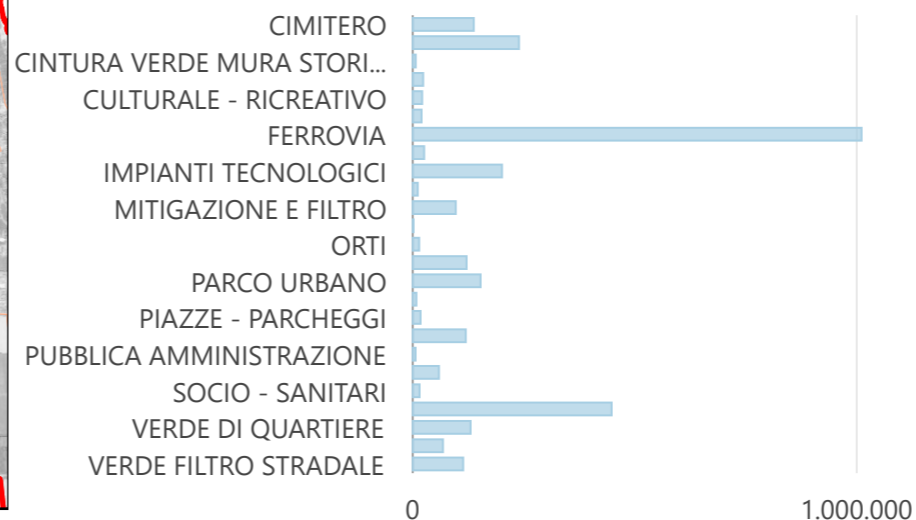




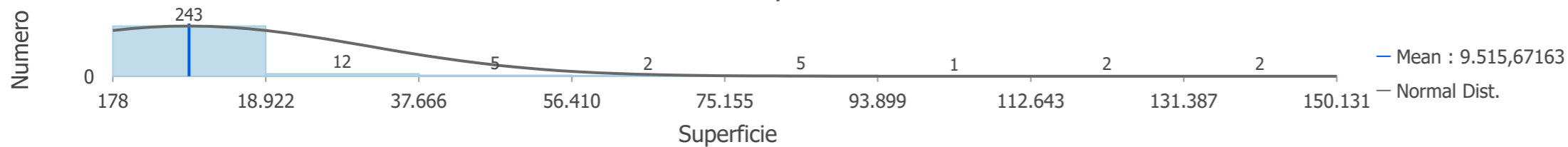
CATEGORIA DOTAZIONE



TIPO DOTAZIONE

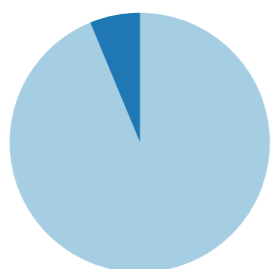


Distribuzione superficie dotazione



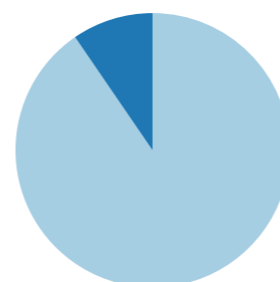
LIVELLO DOTAZIONE

LOCALE 93,8% SOVRACOMUNALE 6,25%



PRORIETA'

PUBBLICO 90,4% PRIVATO USO PUBBLICO 9,56%



NOME FRAZIONE:
FRAZIONE TERZA RAVENNA PORTO FUORI SANT'

NOME AT: DARSENA DARSENA SANT'ALBERTO

SUPERFICIE FRAZIONE: 25.617.558 15.972.972 23.518.083

RESIDENTI: 16.443 3.849 1.188 MQ

SUPERFICIE DOTAZIONE: 3.079.187 343.947 1.323.092 MQ

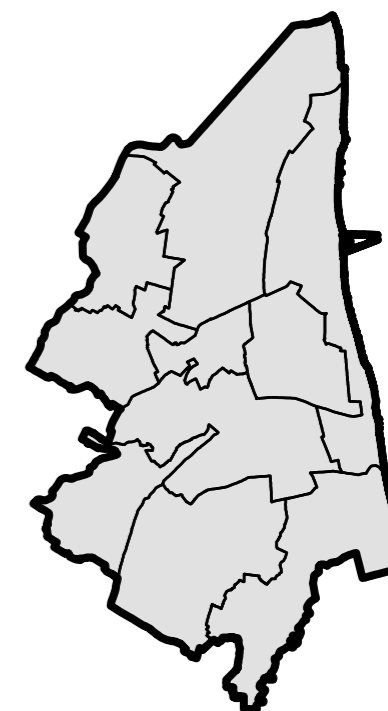
MEDIA SUPERFICIE DOTAZIONE: 12.268 7.019 101.776 MQ

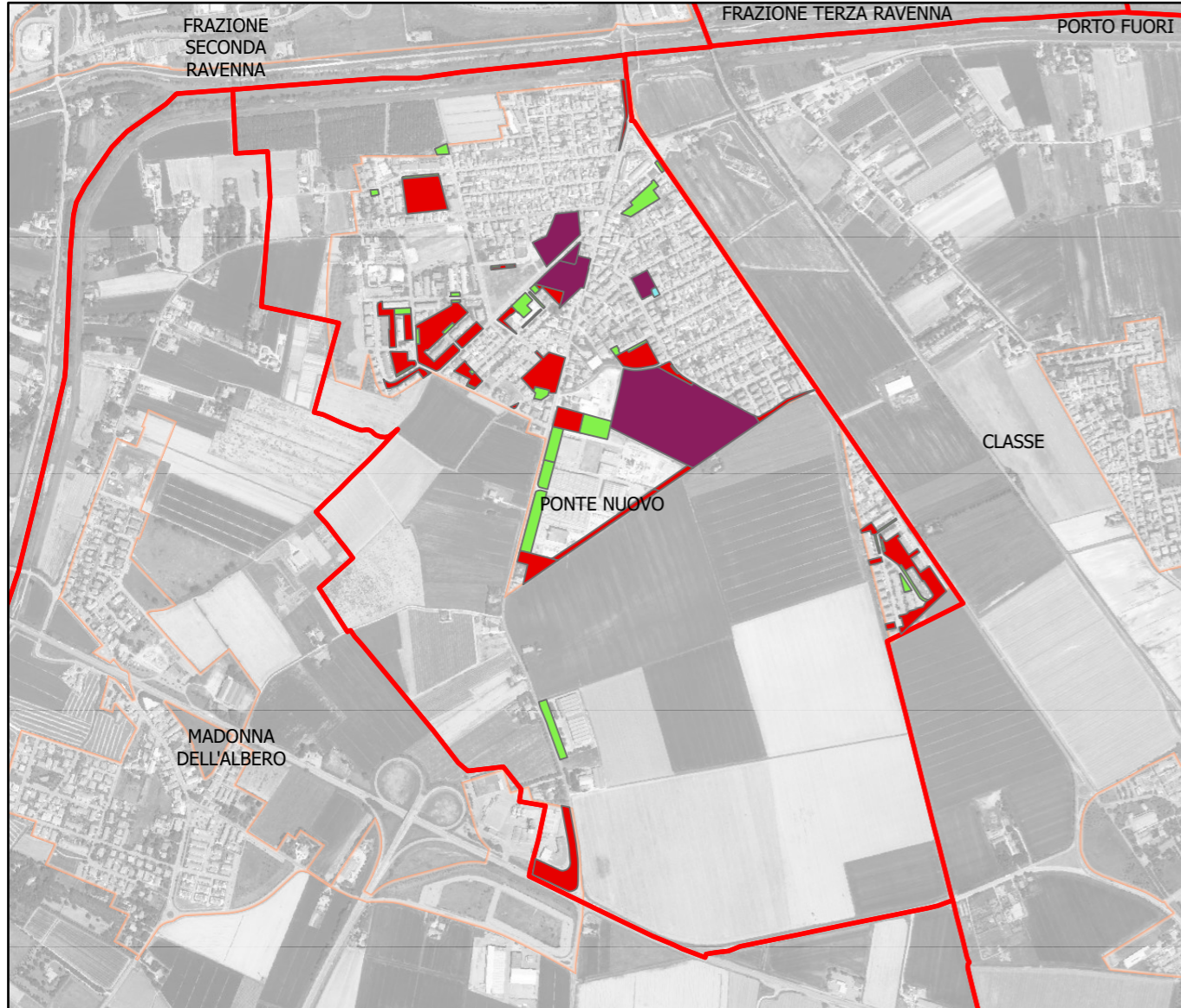
N. DOTAZIONE: 251 49 13 MQ

MQ. ABITANTE: 187 89 1.114 MQ

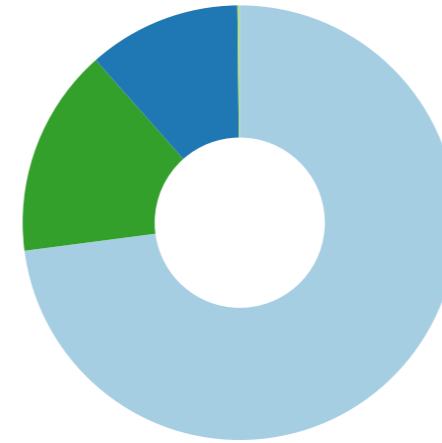
DOTAZIONE MAGGIORE: 150.131 156.233 862.238 MQ

DOTAZIONE MAGGIORE: 178 80 1.832 MQ

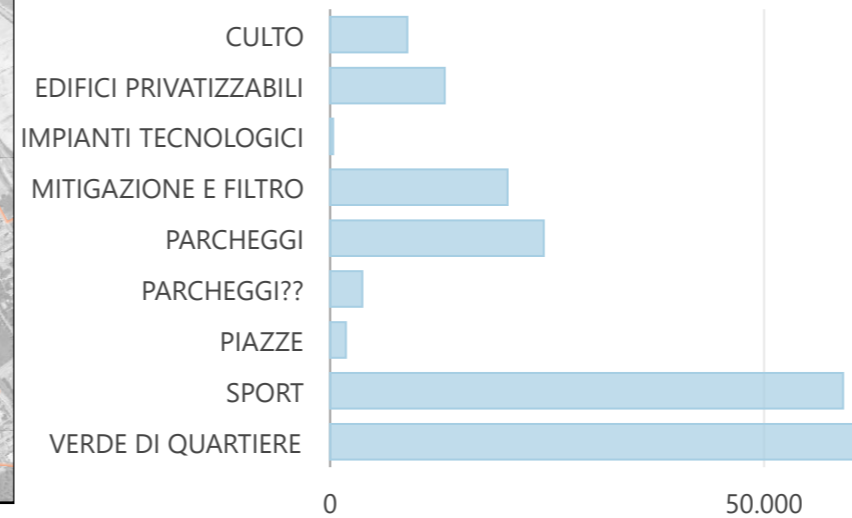




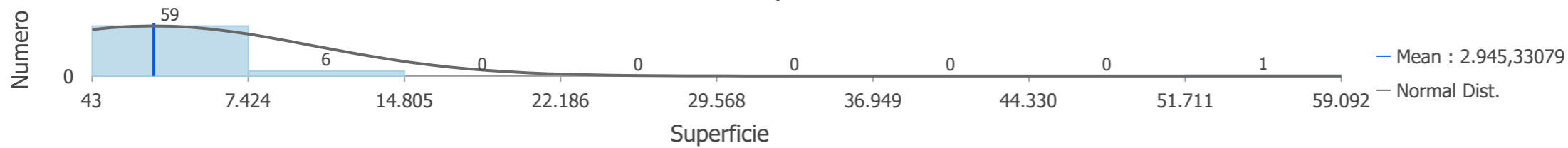
CATEGORIA DOTAZIONE



TIPO DOTAZIONE




Distribuzione superficie dotazione



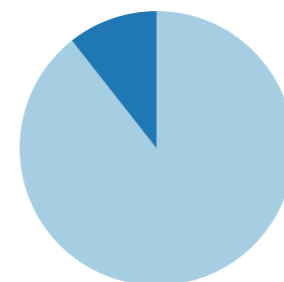
LIVELLO DOTAZIONE

LOCALE 100%



PRORIETA'

PUBBLICO 89,4% PRIVATO USO PUBBLICO 10,6%



NOME FRAZIONE:
PONTE NUOVO

NOME AT: RAVENNA SUD

SUPERFICIE FRAZIONE: 2.717.717 MQ

RESIDENTI: 4.989 MQ

SUPERFICIE DOTAZIONE: 194.392 MQ

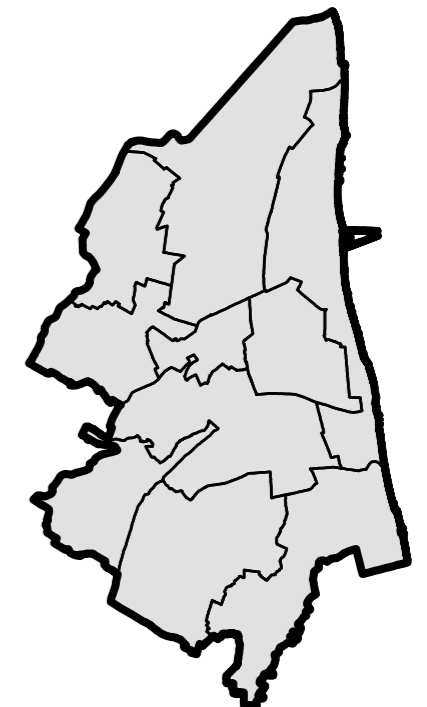
MEDIA SUPERFICIE DOTAZIONE: 2.945 MQ

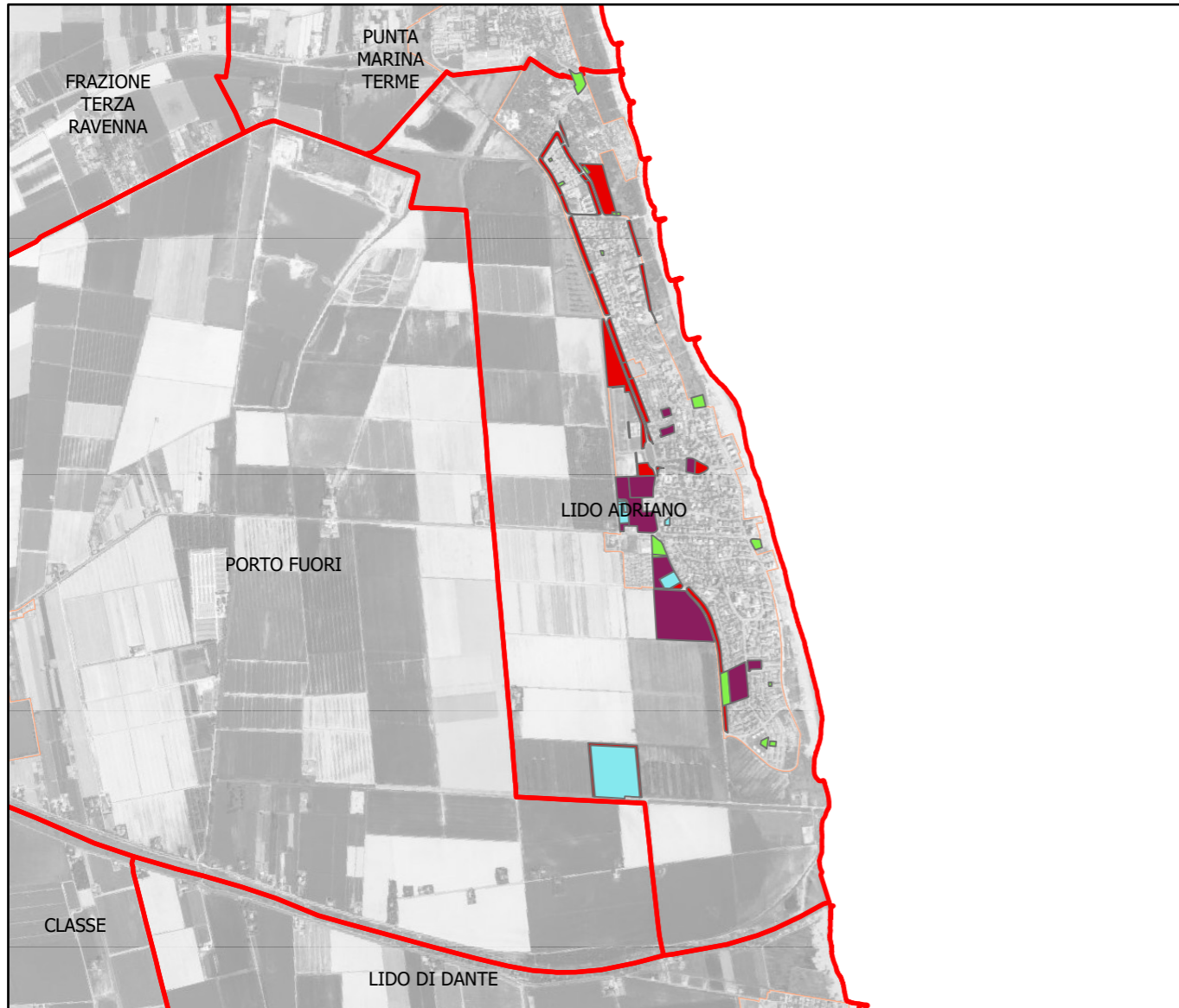
N. DOTAZIONE: 66 MQ

MQ. ABITANTE: 39 MQ

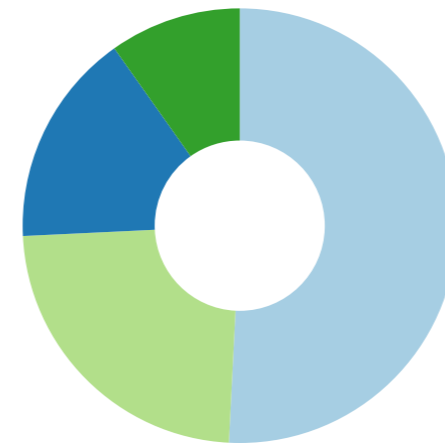
DOTAZIONE MAGGIORE: 59.092 MQ

DOTAZIONE MAGGIORE: 43 MQ

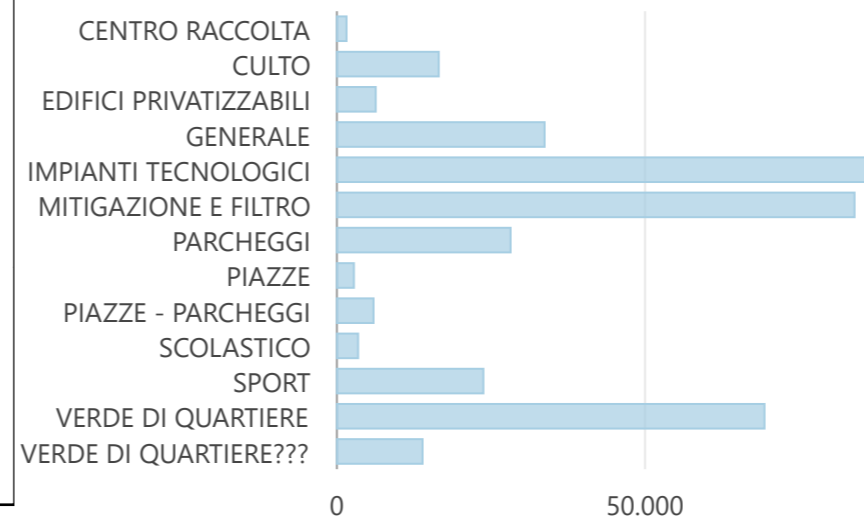




CATEGORIA DOTAZIONE



TIPO DOTAZIONE



NOME FRAZIONE:
LIDO ADRIANO

NOME AT: DEL MARE

SUPERFICIE FRAZIONE: 6.722.062 MQ

RESIDENTI: 6.232 MQ

SUPERFICIE DOTAZIONE: 375.997 MQ

MEDIA SUPERFICIE DOTAZIONE: 6.596 MQ


N. DOTAZIONE: 57 MQ

MQ. ABITANTE: 60 MQ

DOTAZIONE MAGGIORE: 72.863 MQ


DOTAZIONE MAGGIORE: 247 MQ

Distribuzione superficie dotazione



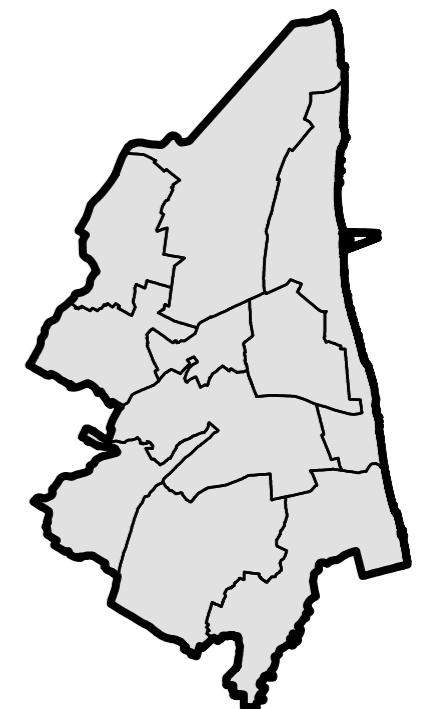
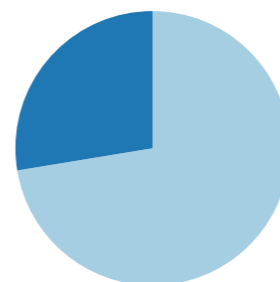
LIVELLO DOTAZIONE

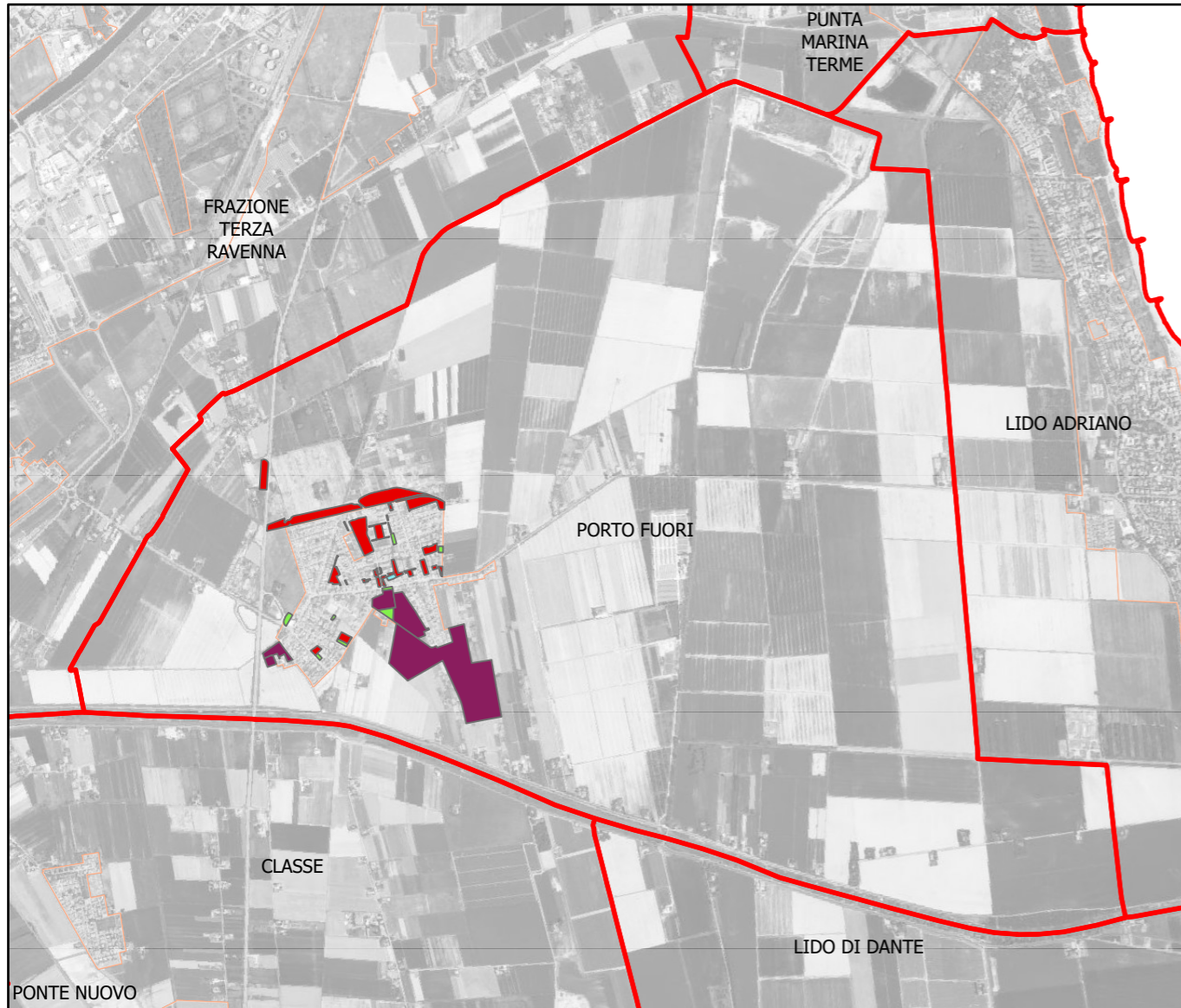
LOCALE 100%



PRORIETA'

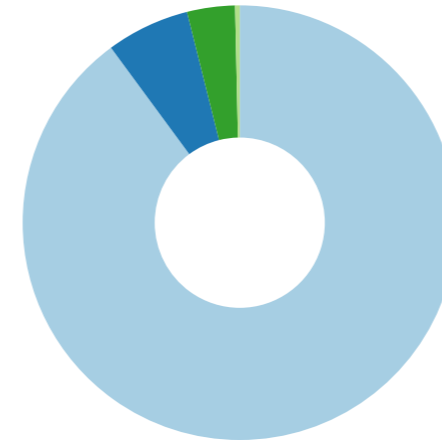
PUBBLICO 72,4% PRIVATO USO PUBBLICO 27,6%



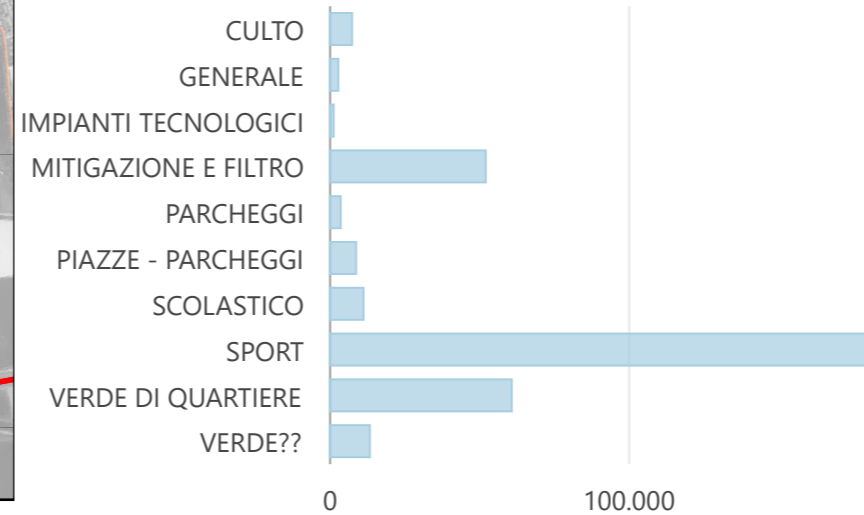


CATEGORIA DOTAZIONE


- VERDE 89,9%
- ATTREZZATURE 6,2%
- SOSTA 3,564%
- IMPIANTI 0,3464%



TIPO DOTAZIONE




Distribuzione superficie dotazione



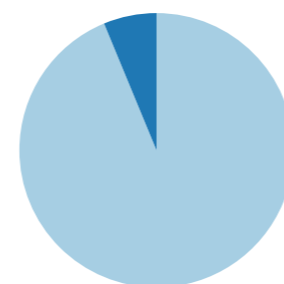
LIVELLO DOTAZIONE

LOCALE 100%



PRORIETA'

PUBBLICO 93,8% PRIVATO USO PUBBLICO 6,25%



NOME FRAZIONE:

FRAZIONE TERZA RAVENNA PORTO FUORI CLASS

NOME AT: DARSENA DARSENA RAVENNA SUD DEL MARE

SUPERFICIE FRAZIONE: 25.617.558 15.972.972 12.719.077

RESIDENTI: 16.443 3.849 3.359 521 3.241 MQ

SUPERFICIE DOTAZIONE: 3.079.187 343.947 448.100 64.71

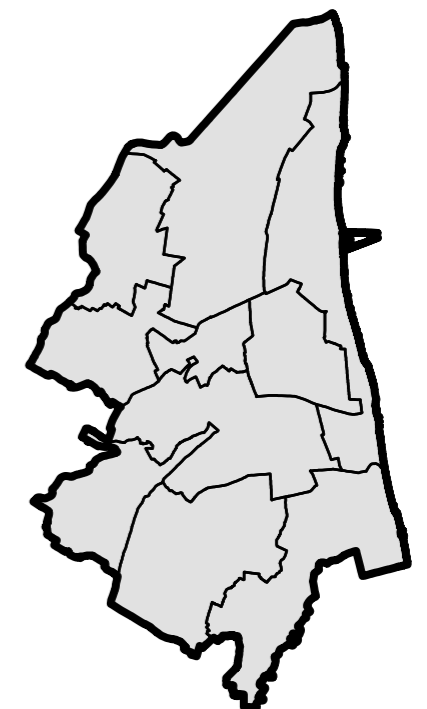
MEDIA SUPERFICIE DOTAZIONE: 12.268 7.019 7.227 4.978

N. DOTAZIONE: 251 49 62 13 60 MQ

MQ. ABITANTE: 187 89 133 124 71 MQ

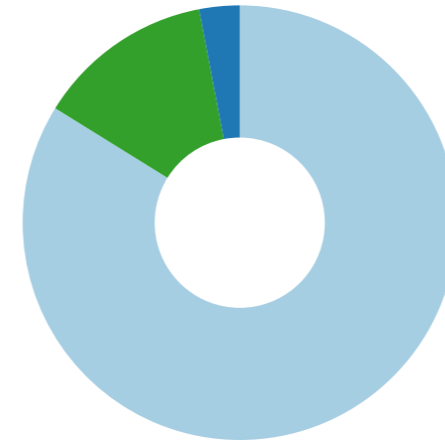
DOTAZIONE MAGGIORE: 150.131 156.233 128.542 29.554

DOTAZIONE MAGGIORE: 178 80 90 163 72 MQ

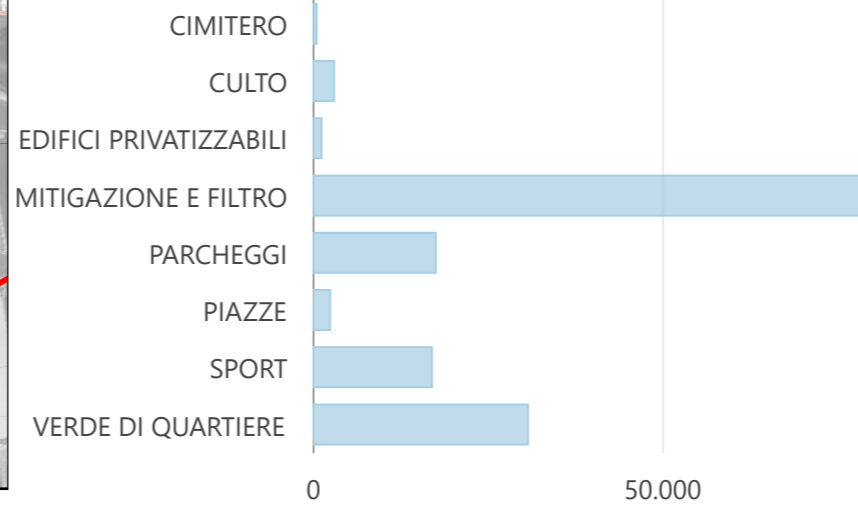




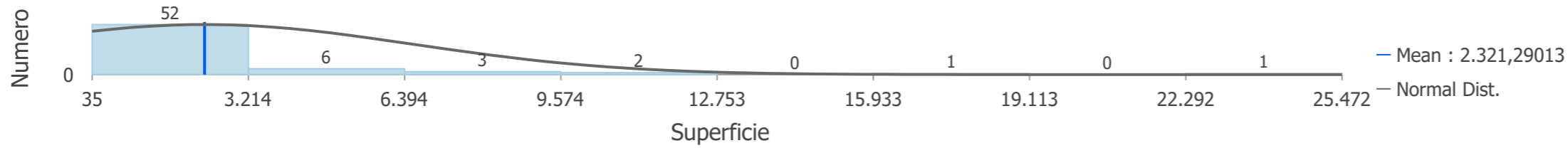
CATEGORIA DOTAZIONE



TIPO DOTAZIONE

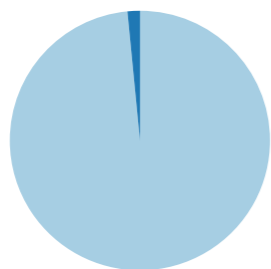


Distribuzione superficie dotazione



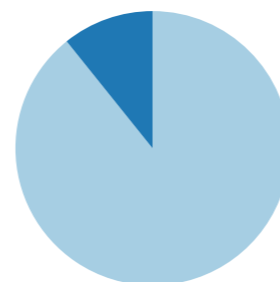
LIVELLO DOTAZIONE

LOCALE 98,5% SOVRACOMUNALE 1,54%



PRORIETA'

PUBBLICO 89,2% PRIVATO USO PUBBLICO 10,77%



NOME FRAZIONE:
MADONNA DELL'ALBERO

NOME AT: RAVENNA SUD

SUPERFICIE FRAZIONE: 7.944.525 MQ

RESIDENTI: 1.919 MQ

SUPERFICIE DOTAZIONE: 150.884 MQ

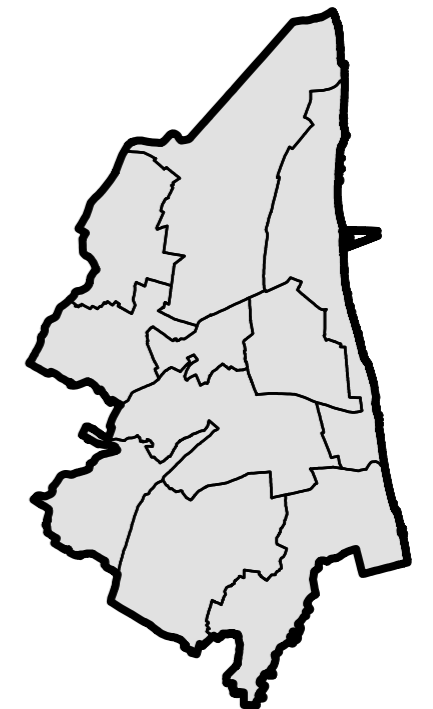
MEDIA SUPERFICIE DOTAZIONE: 2.321 MQ

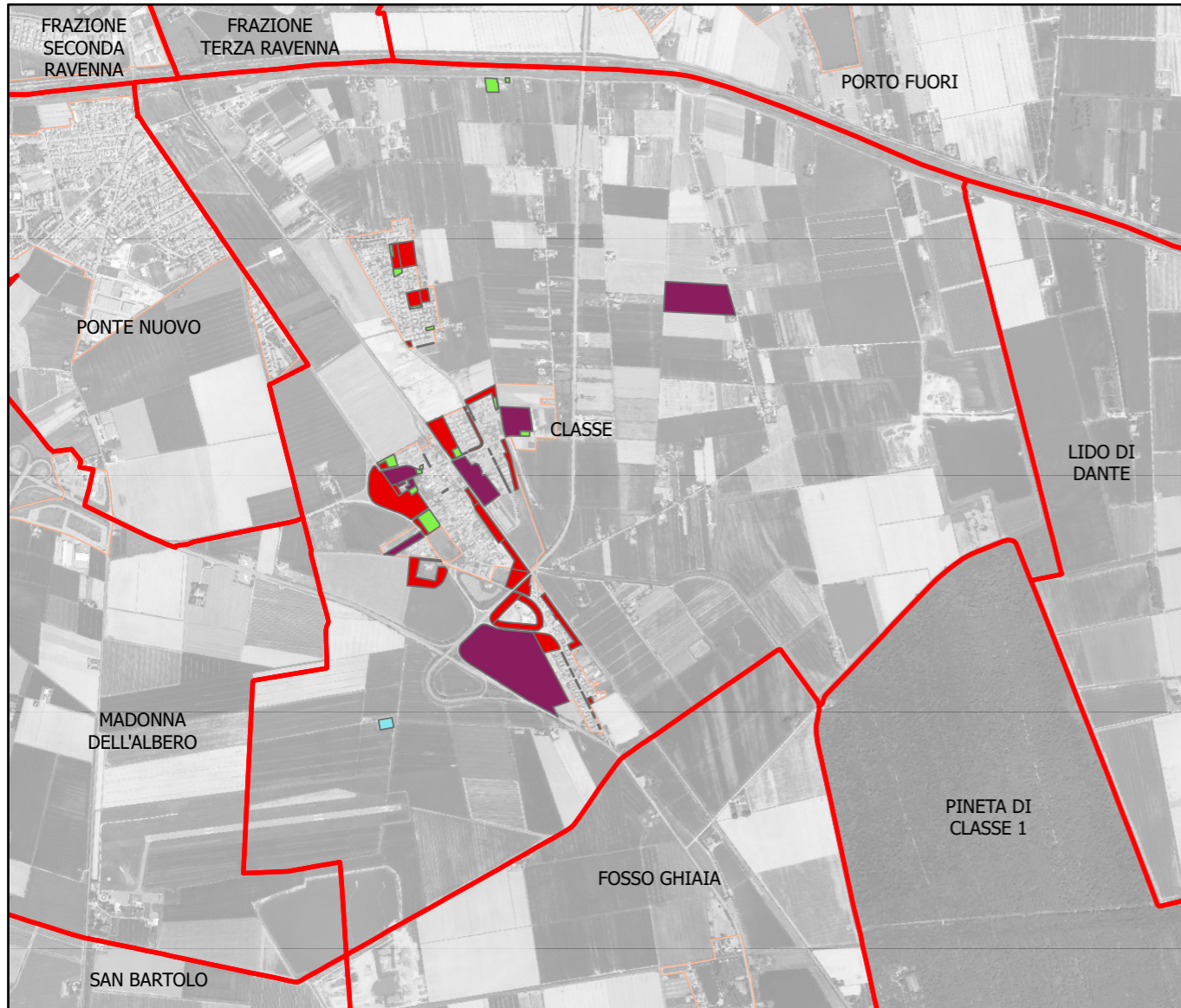
N. DOTAZIONE: 65 MQ

MQ. ABITANTE: 79 MQ

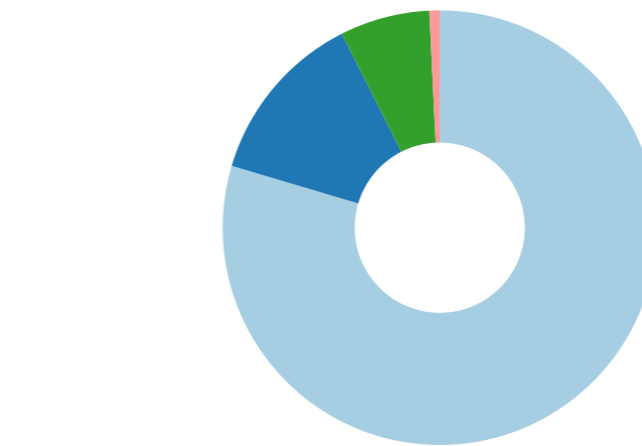
DOTAZIONE MAGGIORE: 25.472 MQ

DOTAZIONE MAGGIORE: 35 MQ

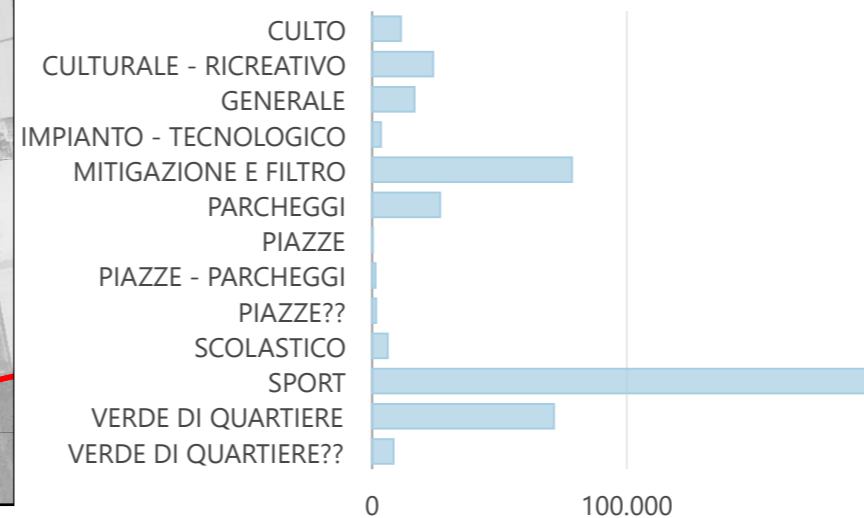




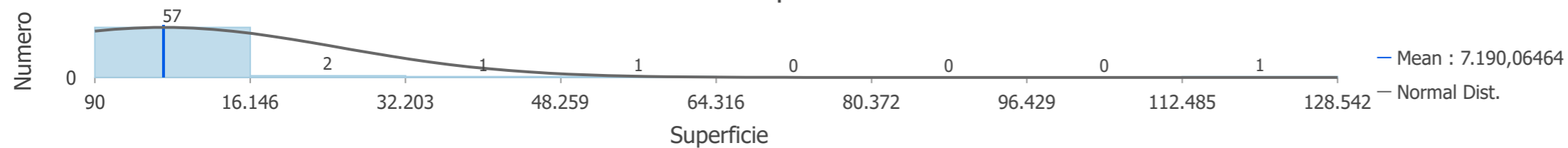
CATEGORIA DOTAZIONE



TIPO DOTAZIONE

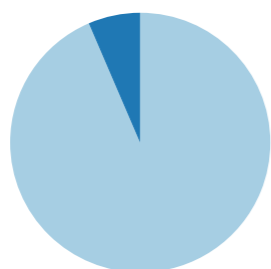


Distribuzione superficie dotazione



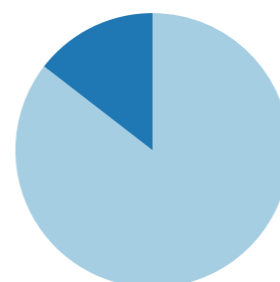
LIVELLO DOTAZIONE

LOCALE 93,5% SOVRACOMUNALE 6,45%



PRORIETA'

PUBBLICO 85,5% PRIVATO USO PUBBLICO 14,52%



NOME FRAZIONE:
PORTO FUORI CLASSE

NOME AT: DARSENA RAVENNA SUD

SUPERFICIE FRAZIONE: 15.972.972 12.719.077 MQ

RESIDENTI: 3.849 3.359 MQ

SUPERFICIE DOTAZIONE: 343.947 448.100 MQ

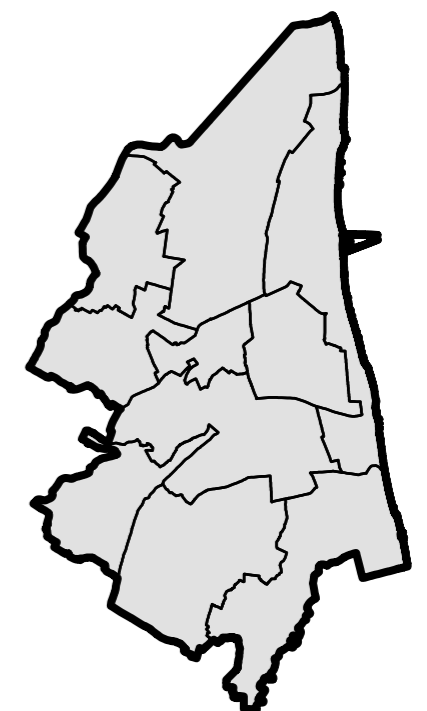
MEDIA SUPERFICIE DOTAZIONE: 7.019 7.227 MQ

N. DOTAZIONE: 49 62 MQ

MQ. ABITANTE: 89 133 MQ

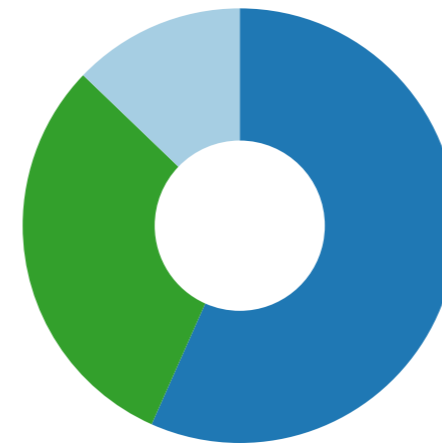
DOTAZIONE MAGGIORE: 156.233 128.542 MQ

DOTAZIONE MAGGIORE: 80 90 MQ

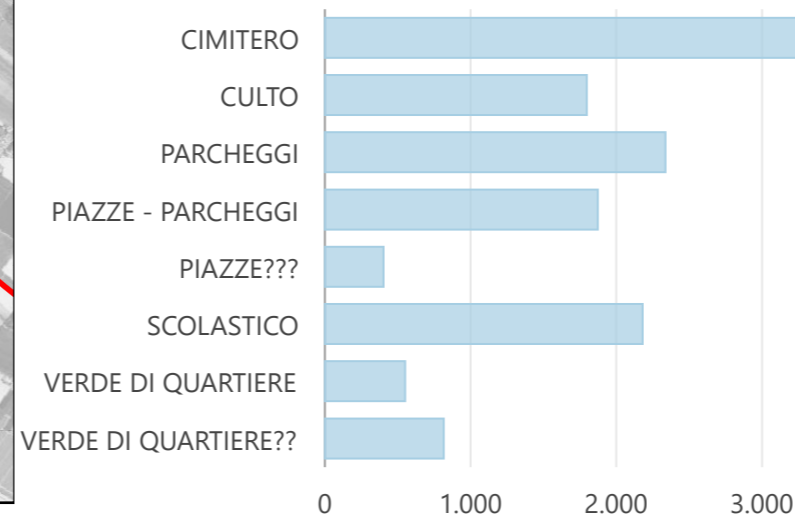




CATEGORIA DOTAZIONE
 ■ ATTREZZATURE 56,7% ■ SOSTA 30,5% ■ VERDE 12,82%



TIPO DOTAZIONE



NOME FRAZIONE:
SAN MARCO

NOME AT: RAVENNA SUD

SUPERFICIE FRAZIONE: 12.109.539 MQ

RESIDENTI: 603 MQ

SUPERFICIE DOTAZIONE: 13.792 MQ

MEDIA SUPERFICIE DOTAZIONE: 1.254 MQ

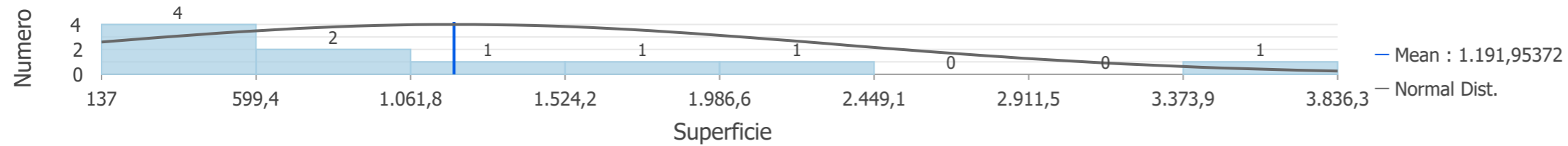
N. DOTAZIONE: 11 MQ

MQ. ABITANTE: 23 MQ

DOTAZIONE MAGGIORE: 3.836 MQ


DOTAZIONE MAGGIORE: 137 MQ

Distribuzione superficie dotazione



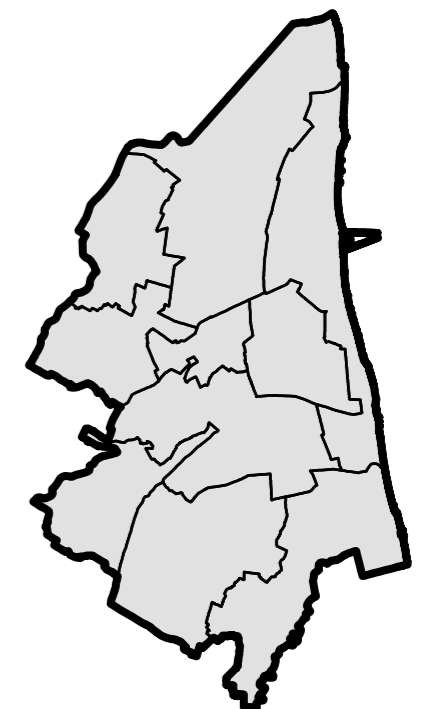

LIVELLO DOTAZIONE

■ LOCALE 100%



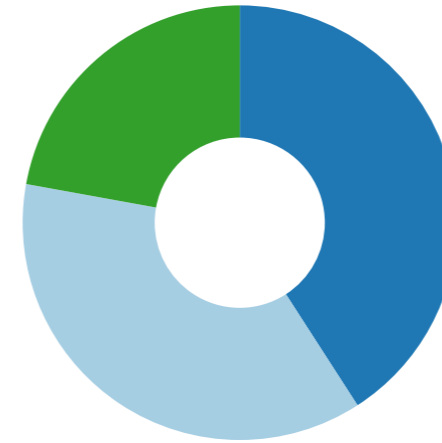
PRORIETA'

■ PUBBLICO 100%

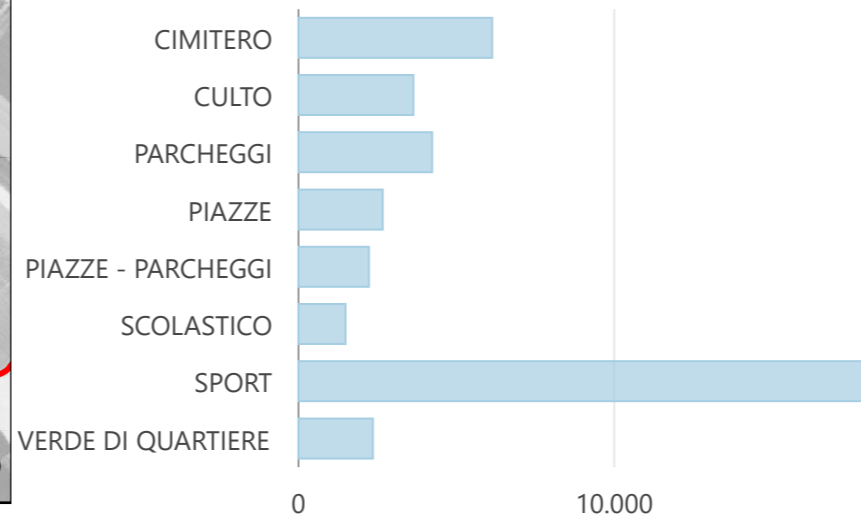




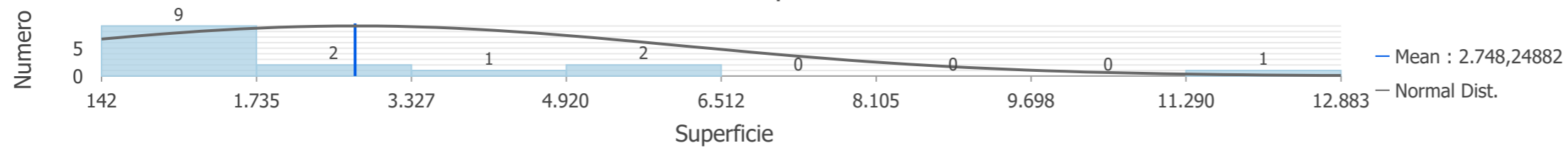
CATEGORIA DOTAZIONE
 ■ ATTREZZATURE 40,9% ■ VERDE 37,0% ■ SOSTA 22,15%



TIPO DOTAZIONE




Distribuzione superficie dotazione




LIVELLO DOTAZIONE

■ LOCALE 100%



PRORIETA'

■ PUBBLICO 100%



NOME FRAZIONE:
VILLANOVA

NOME AT: RAVENNA SUD

SUPERFICIE FRAZIONE: 9.303.342 MQ

RESIDENTI: 1.035 MQ

SUPERFICIE DOTAZIONE: 41.224 MQ

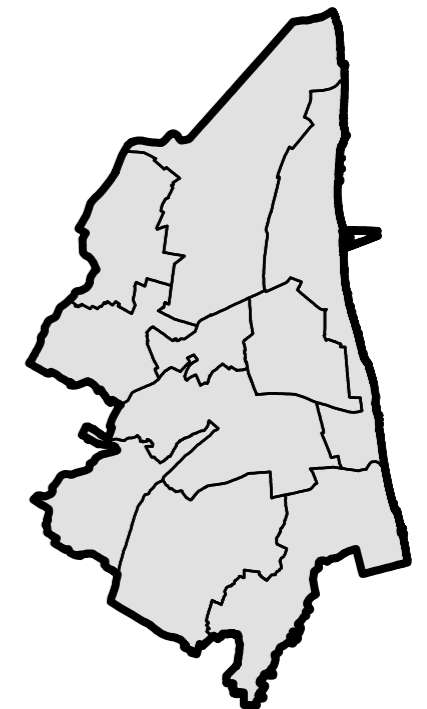
MEDIA SUPERFICIE DOTAZIONE: 2.748 MQ

N. DOTAZIONE: 15 MQ

MQ. ABITANTE: 40 MQ

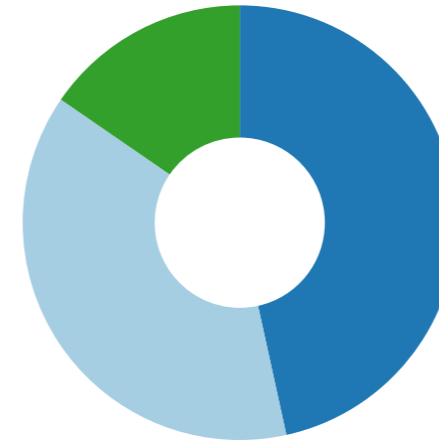
DOTAZIONE MAGGIORE: 12.883 MQ

DOTAZIONE MAGGIORE: 142 MQ

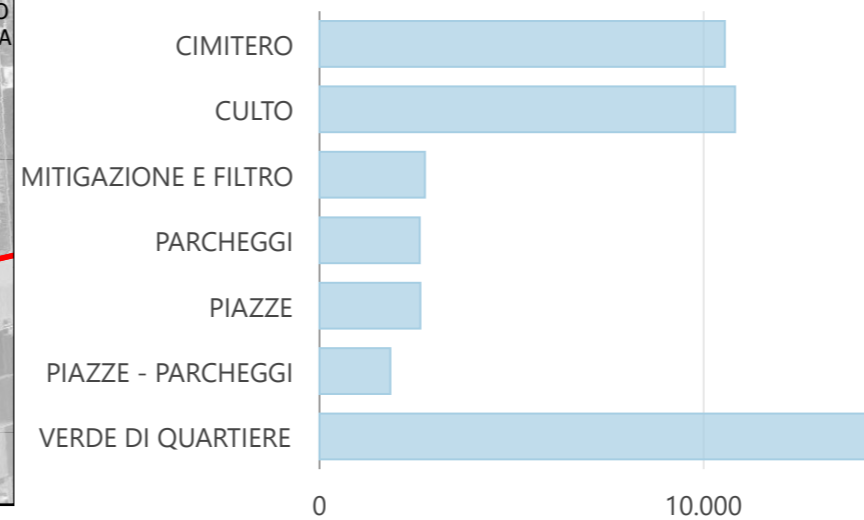




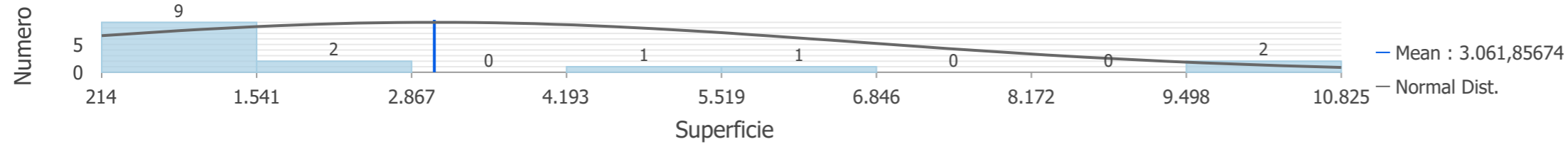
CATEGORIA DOTAZIONE
 ■ ATTREZZATURE 46,6% ■ VERDE 38,0% ■ SOSTA 15,4%



TIPO DOTAZIONE




Distribuzione superficie dotazione



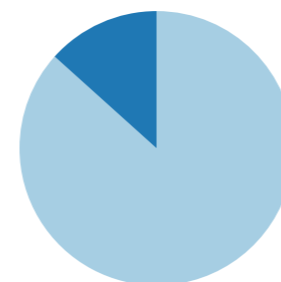
LIVELLO DOTAZIONE

■ LOCALE 100%



PRORIETA'

■ PUBBLICO 86,7% ■ PRIVATO USO PUBBLICO 13,33%



NOME FRAZIONE:
SAN BARTOLO

NOME AT: RAVENNA SUD

SUPERFICIE FRAZIONE: 13.507.098 MQ

RESIDENTI: 1.273 MQ

SUPERFICIE DOTAZIONE: 45.928 MQ

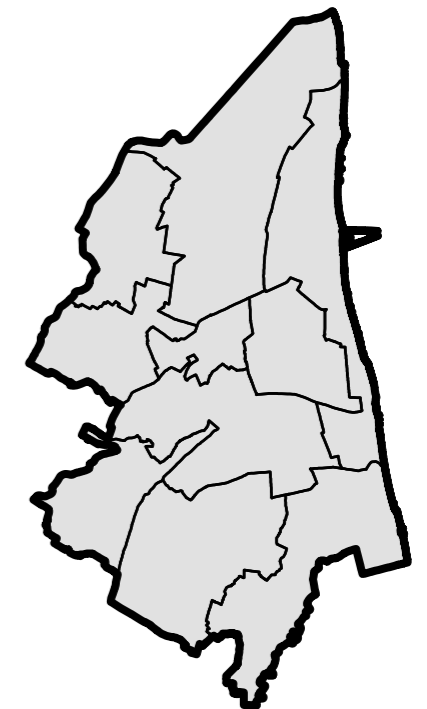
MEDIA SUPERFICIE DOTAZIONE: 3.062 MQ

N. DOTAZIONE: 15 MQ

MQ. ABITANTE: 36 MQ

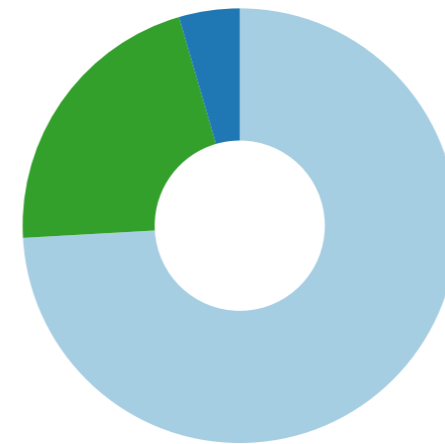
DOTAZIONE MAGGIORE: 10.825 MQ

DOTAZIONE MAGGIORE: 214 MQ

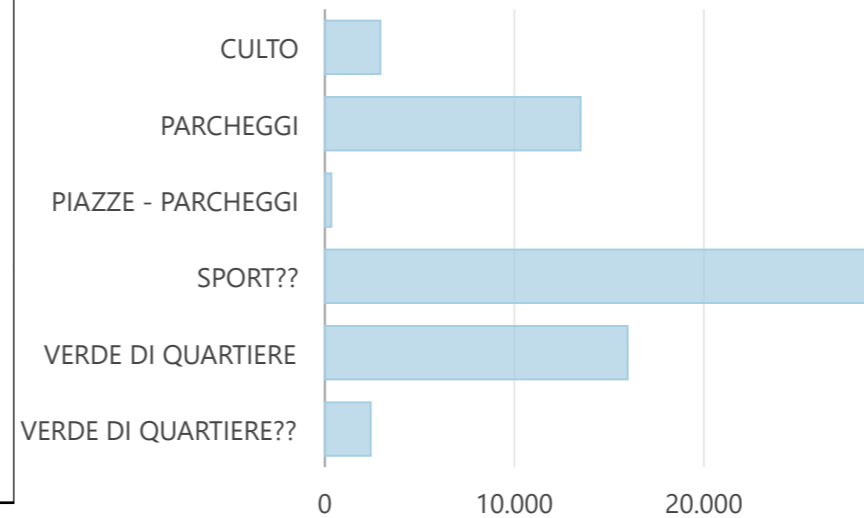




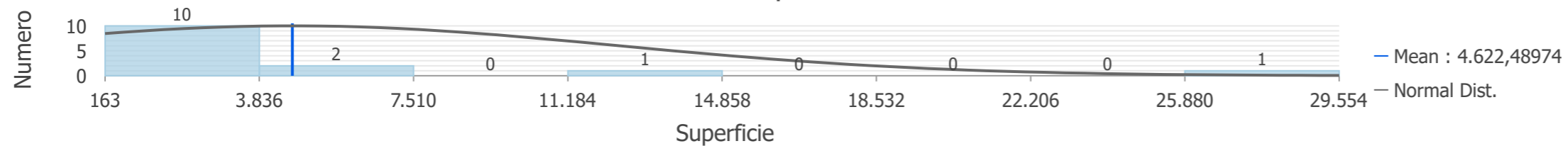
CATEGORIA DOTAZIONE
 VERDE 74,1% SOSTA 21,37% ATTREZZATURE 4,52%



TIPO DOTAZIONE




Distribuzione superficie dotazione




LIVELLO DOTAZIONE

LOCALE 100%



PRORIETA'

PUBBLICO 100%



NOME FRAZIONE:
PORTO FUORI LIDO DI DANTE

NOME AT: DARSENA DEL MARE

SUPERFICIE FRAZIONE: 15.972.972 13.874.090 MQ

RESIDENTI: 3.849 521 MQ

SUPERFICIE DOTAZIONE: 343.947 64.715 MQ

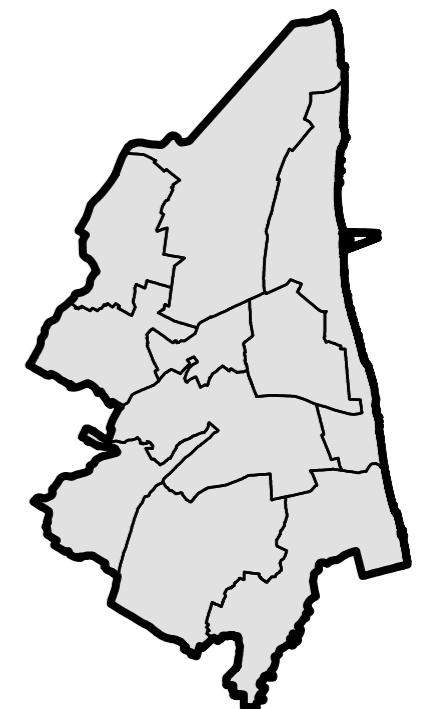
MEDIA SUPERFICIE DOTAZIONE: 7.019 4.978 MQ

N. DOTAZIONE: 49 13 MQ

MQ. ABITANTE: 89 124 MQ

DOTAZIONE MAGGIORE: 156.233 29.554 MQ

DOTAZIONE MAGGIORE: 80 163 MQ





NOME FRAZIONE:

NOME AT: RAVENNA SUD

SUPERFICIE FRAZIONE: 3.485.070 MQ

RESIDENTI: 5 MQ

SUPERFICIE DOTAZIONE: MQ

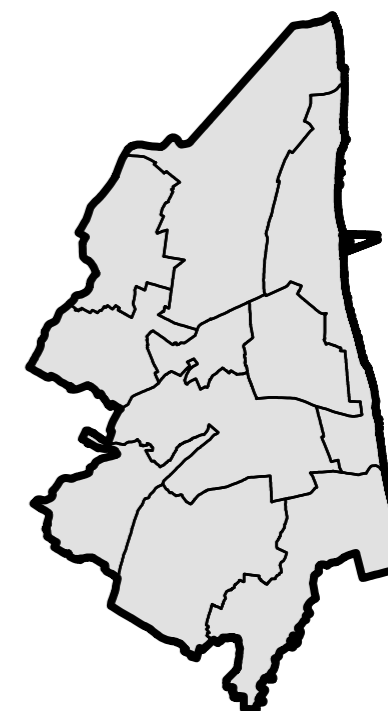
MEDIA SUPERFICIE DOTAZIONE: MQ

N. DOTAZIONE: MQ

MQ. ABITANTE: MQ

DOTAZIONE MAGGIORE: MQ

DOTAZIONE MAGGIORE: MQ





NOME FRAZIONE:

NOME AT: CASTIGLIONE

SUPERFICIE FRAZIONE: 5.912.980 MQ

RESIDENTI: 3 MQ

SUPERFICIE DOTAZIONE: MQ

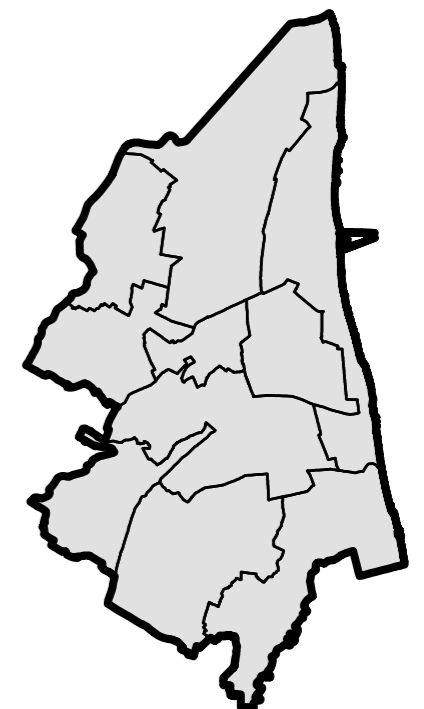
MEDIA SUPERFICIE DOTAZIONE: MQ

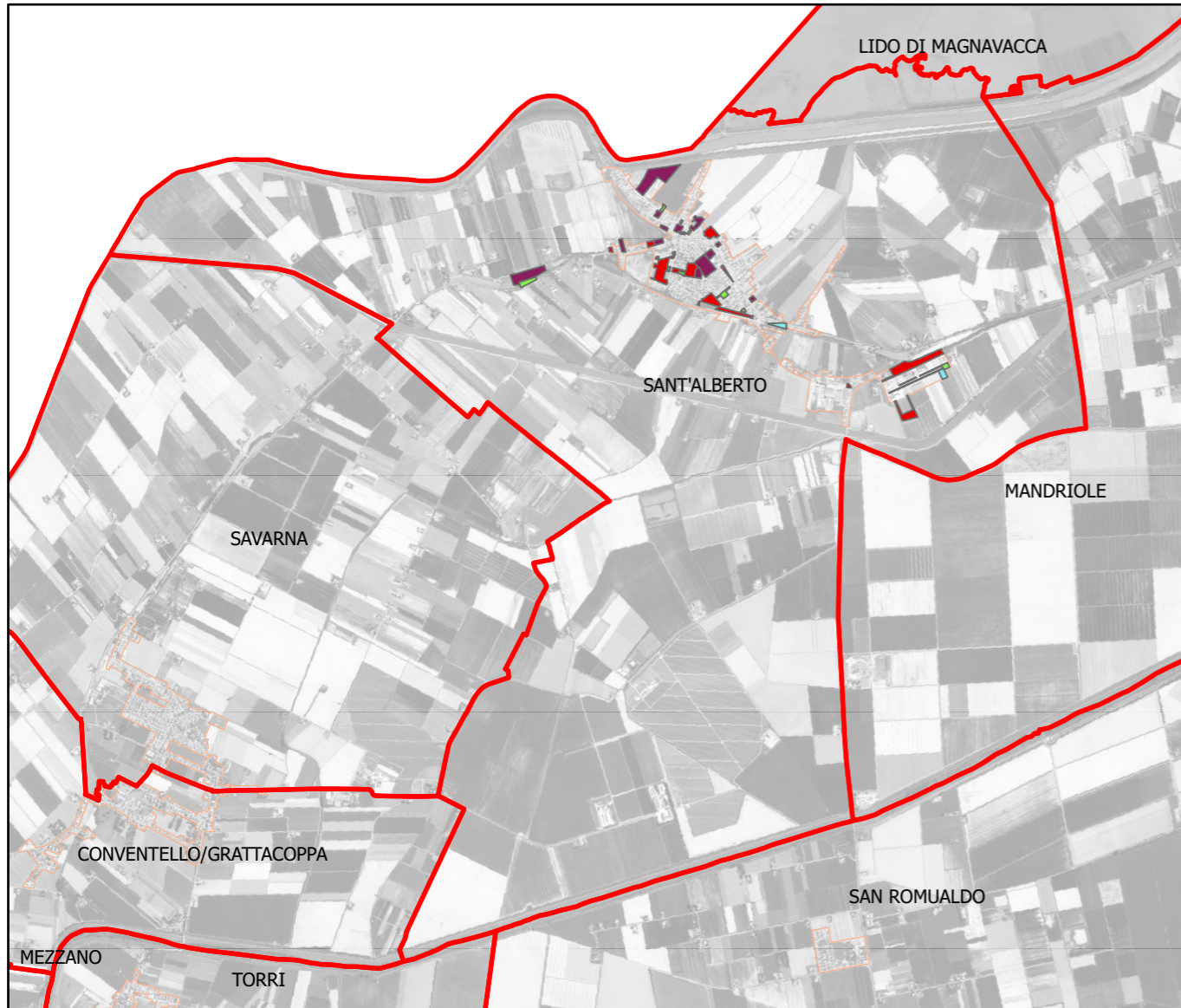
N. DOTAZIONE: MQ

MQ. ABITANTE: MQ

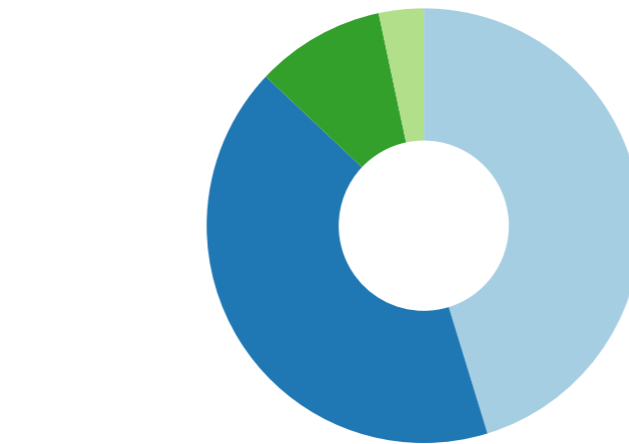
DOTAZIONE MAGGIORE: MQ

DOTAZIONE MAGGIORE: MQ

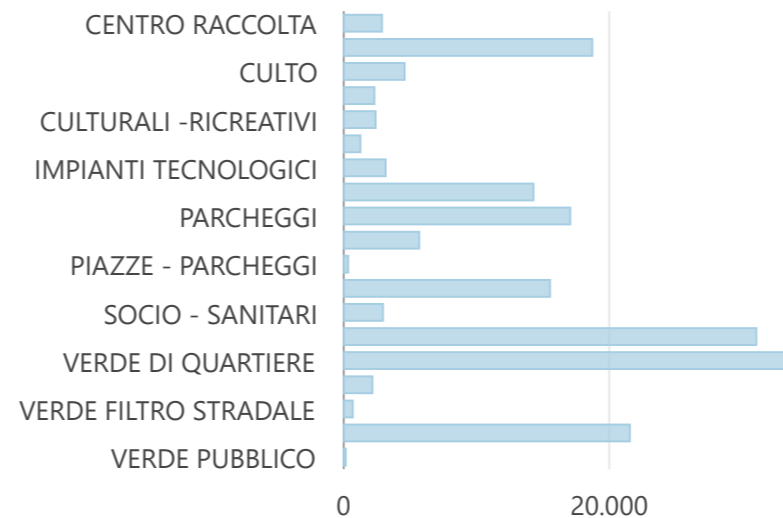




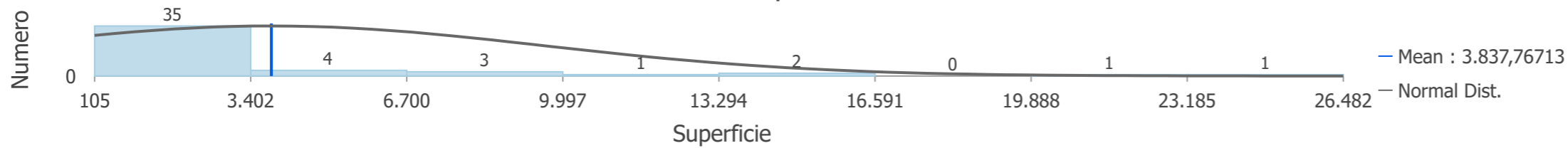
CATEGORIA DOTAZIONE



TIPO DOTAZIONE

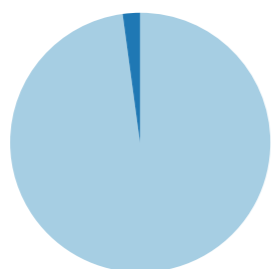


Distribuzione superficie dotazione



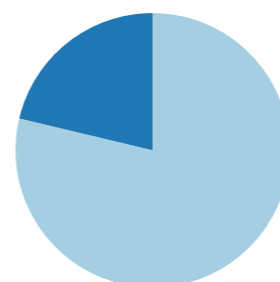
LIVELLO DOTAZIONE

LOCALE 97,9% SOVRACOMUNALE 2,128%



PRORIETA'

PUBBLICO 78,7% PRIVATO USO PUBBLICO 21,28%



NOME FRAZIONE:
SANT'ALBERTO

NOME AT: **SANT'ALBERTO**

SUPERFICIE FRAZIONE: 21.101.305 MQ

RESIDENTI: 2.440 MQ

SUPERFICIE DOTAZIONE: 180.708 MQ

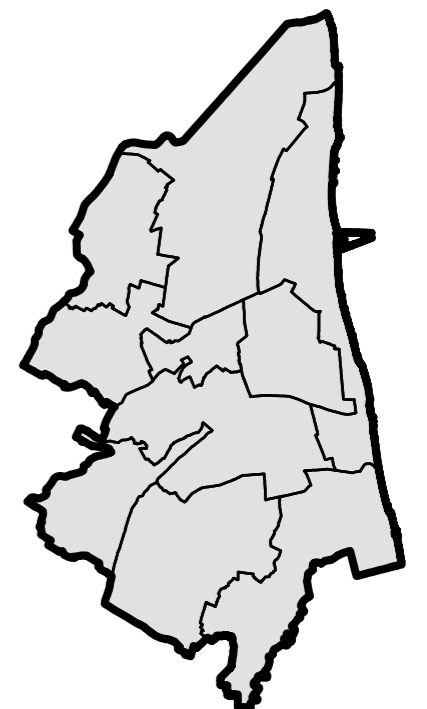
MEDIA SUPERFICIE DOTAZIONE: 3.765 MQ

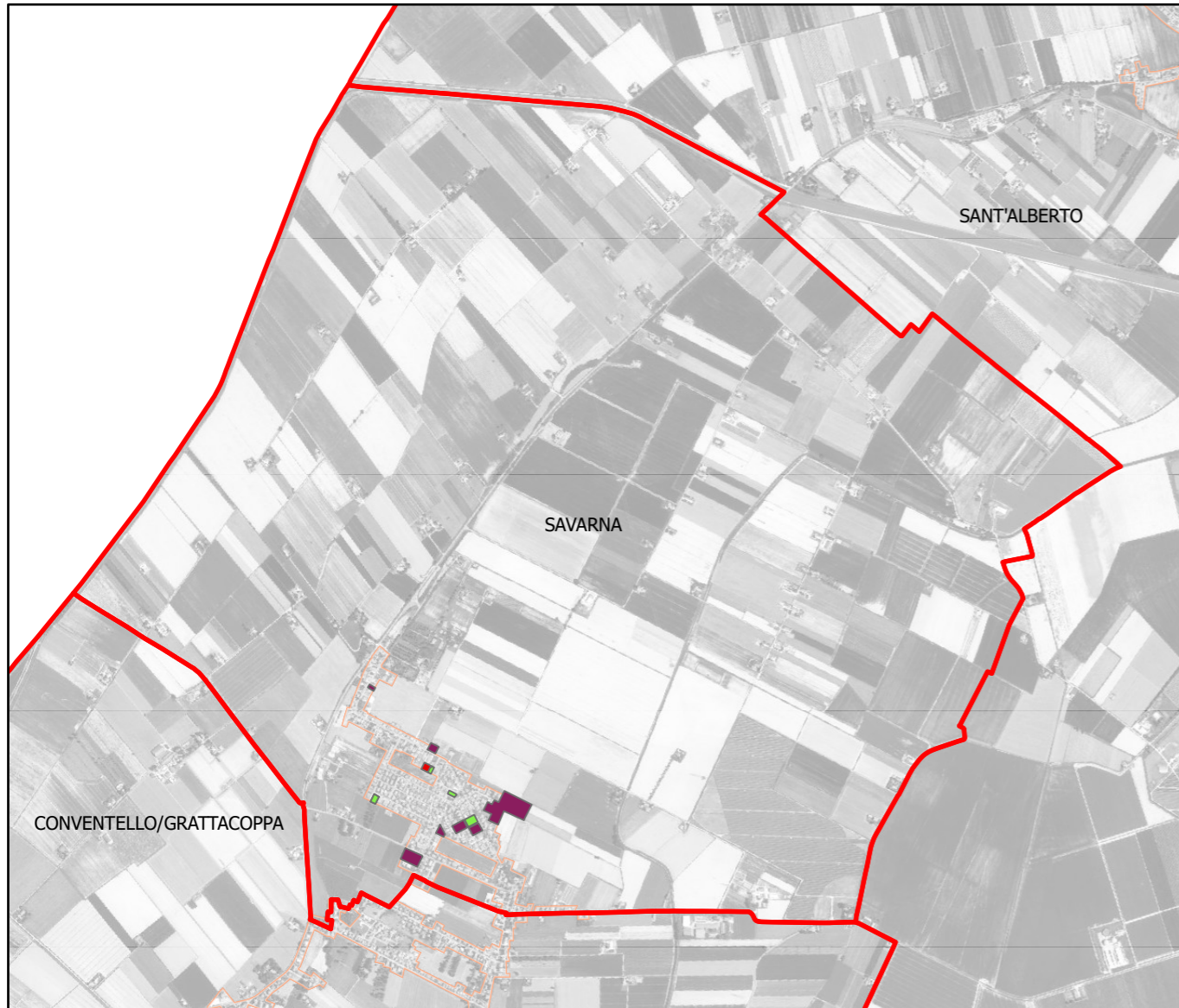
N. DOTAZIONE: 48 MQ

MQ. ABITANTE: 74 MQ

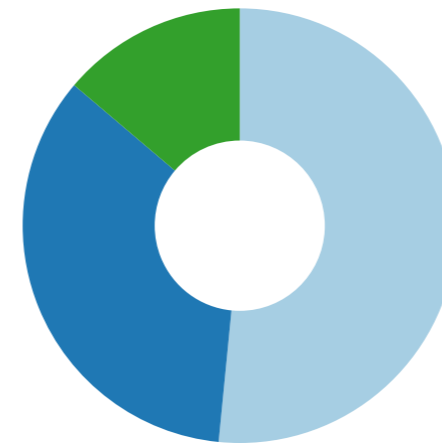
DOTAZIONE MAGGIORE: 26.482 MQ

DOTAZIONE MAGGIORE: 105 MQ

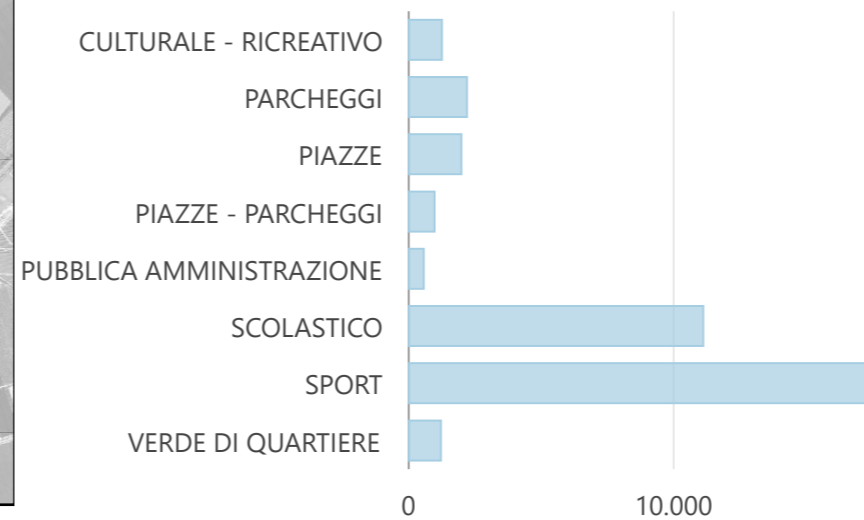




CATEGORIA DOTAZIONE
 VERDE 51,6% ATTREZZATURE 34,64% SOSTA 13,8%



TIPO DOTAZIONE



NOME FRAZIONE:
SAVARNA

NOME AT: MEZZANO

SUPERFICIE FRAZIONE: 12.619.349 MQ

RESIDENTI: 1.301 MQ

SUPERFICIE DOTAZIONE: 37.361 MQ

MEDIA SUPERFICIE DOTAZIONE: 2.874 MQ

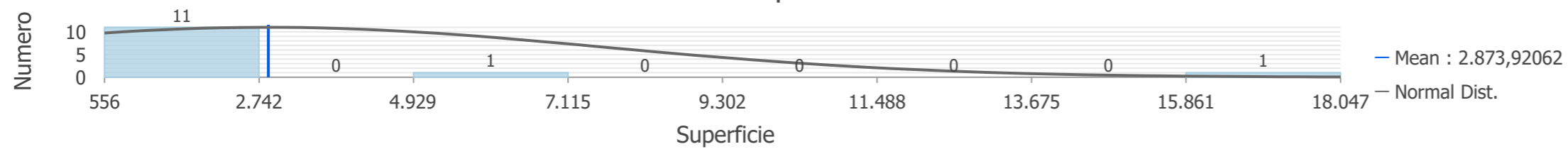
N. DOTAZIONE: 13 MQ

MQ. ABITANTE: 29 MQ

DOTAZIONE MAGGIORE: 18.047 MQ


DOTAZIONE MAGGIORE: 556 MQ

Distribuzione superficie dotazione



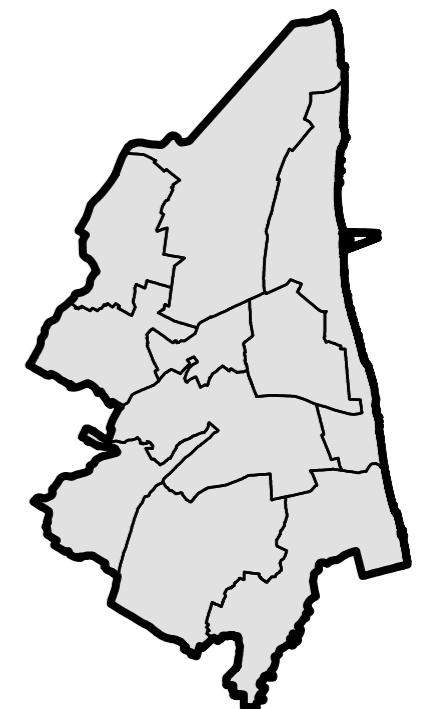
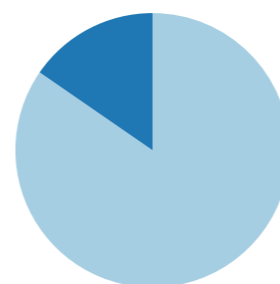
LIVELLO DOTAZIONE

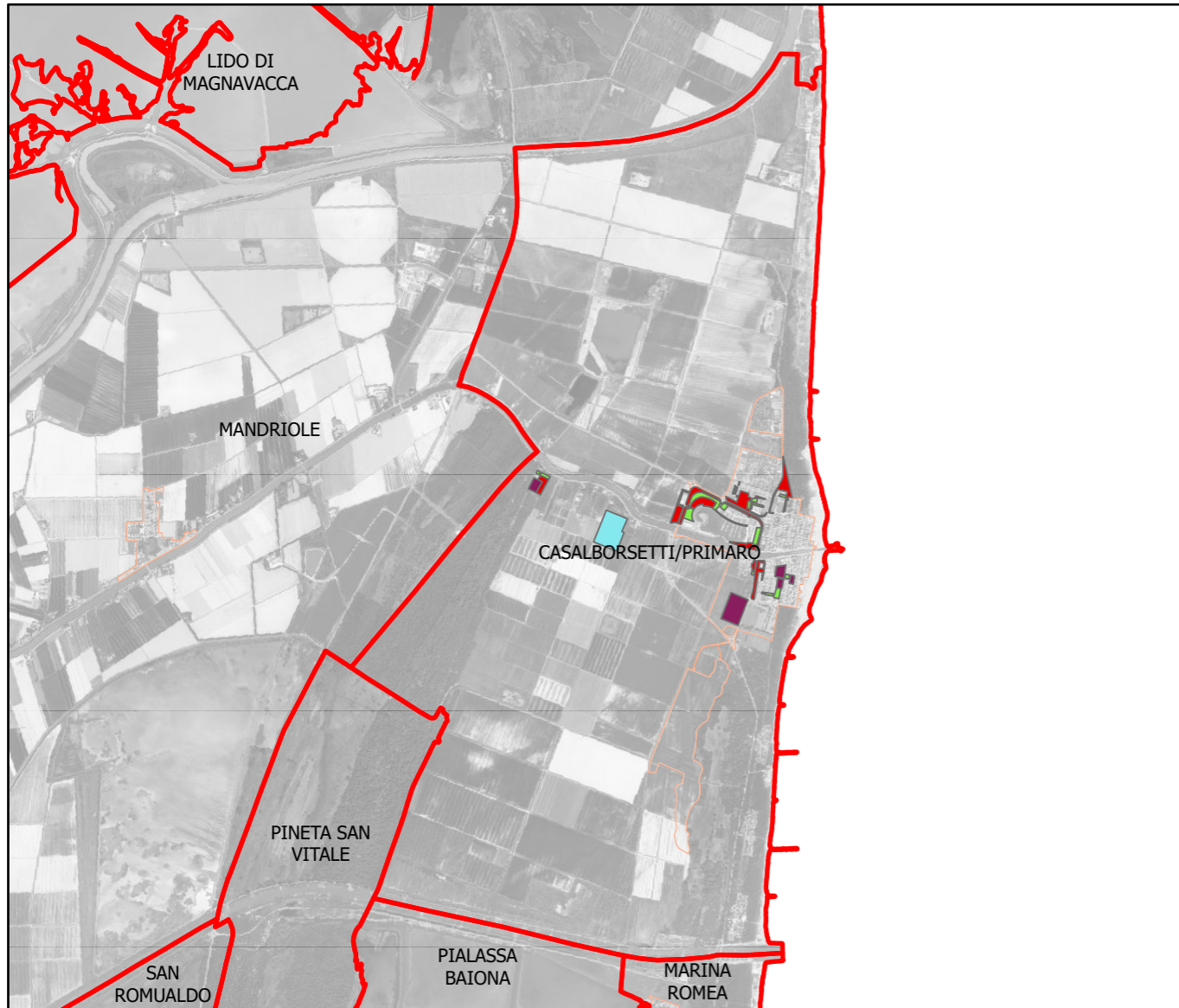
LOCALE 100%



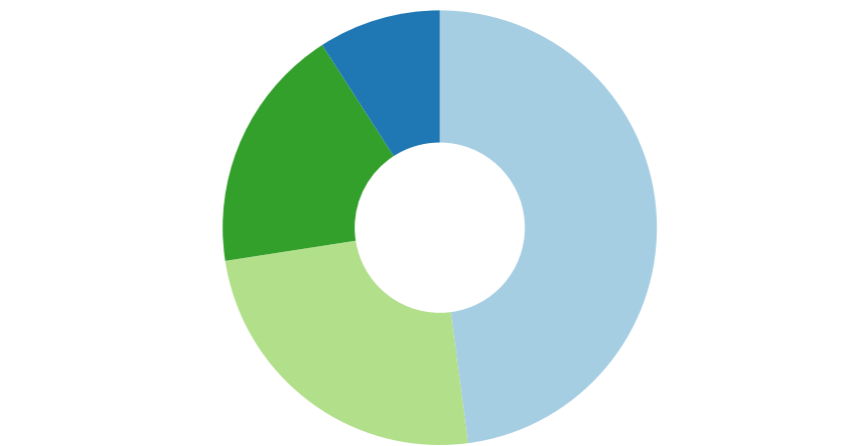
PRORIETA'

PUBBLICO 84,6% PRIVATO USO PUBBLICO 15,4%

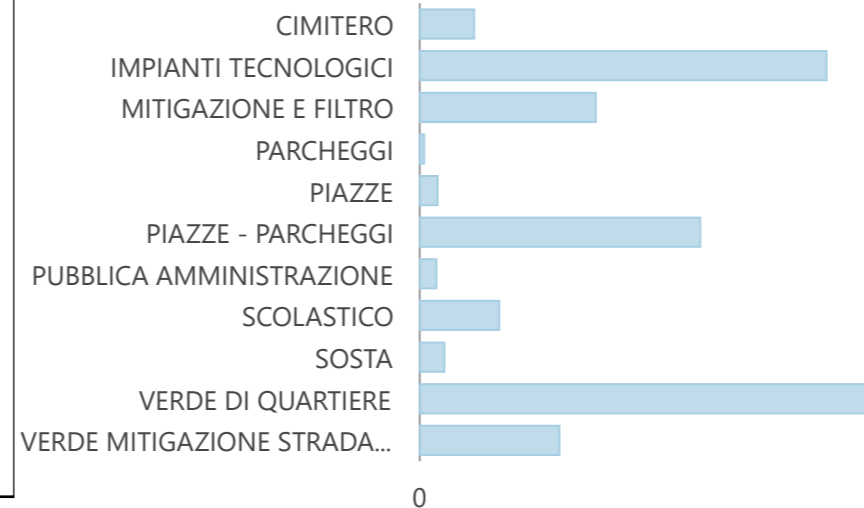




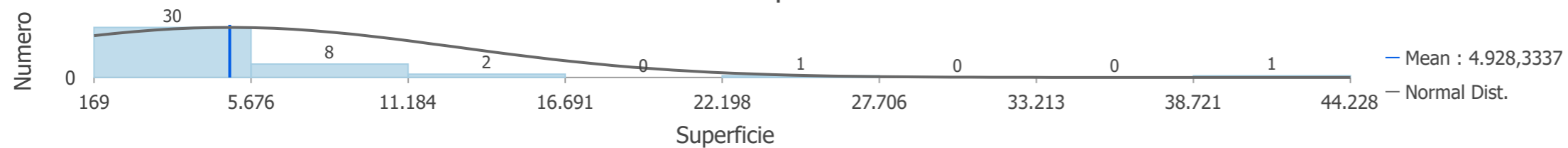
CATEGORIA DOTAZIONE



TIPO DOTAZIONE

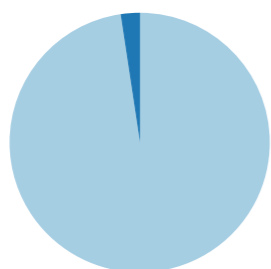


Distribuzione superficie dotazione



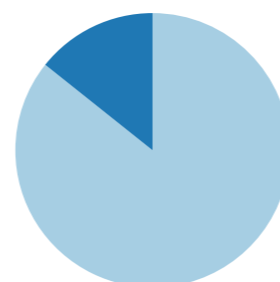
LIVELLO DOTAZIONE

LOCALE 97,6% SOVRACOMUNALE 2,38%



PRORIETA'

PUBBLICO 85,7% PRIVATO USO PUBBLICO 14,29%



NOME FRAZIONE:
CASALBORSETTI/PRIMARO

NOME AT: DEL MARE

SUPERFICIE FRAZIONE: 15.415.059 MQ

RESIDENTI: 982 MQ

SUPERFICIE DOTAZIONE: 179.514 MQ

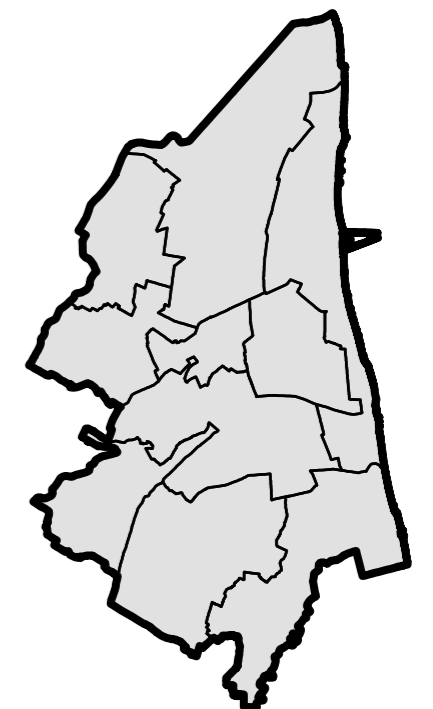
MEDIA SUPERFICIE DOTAZIONE: 4.378 MQ

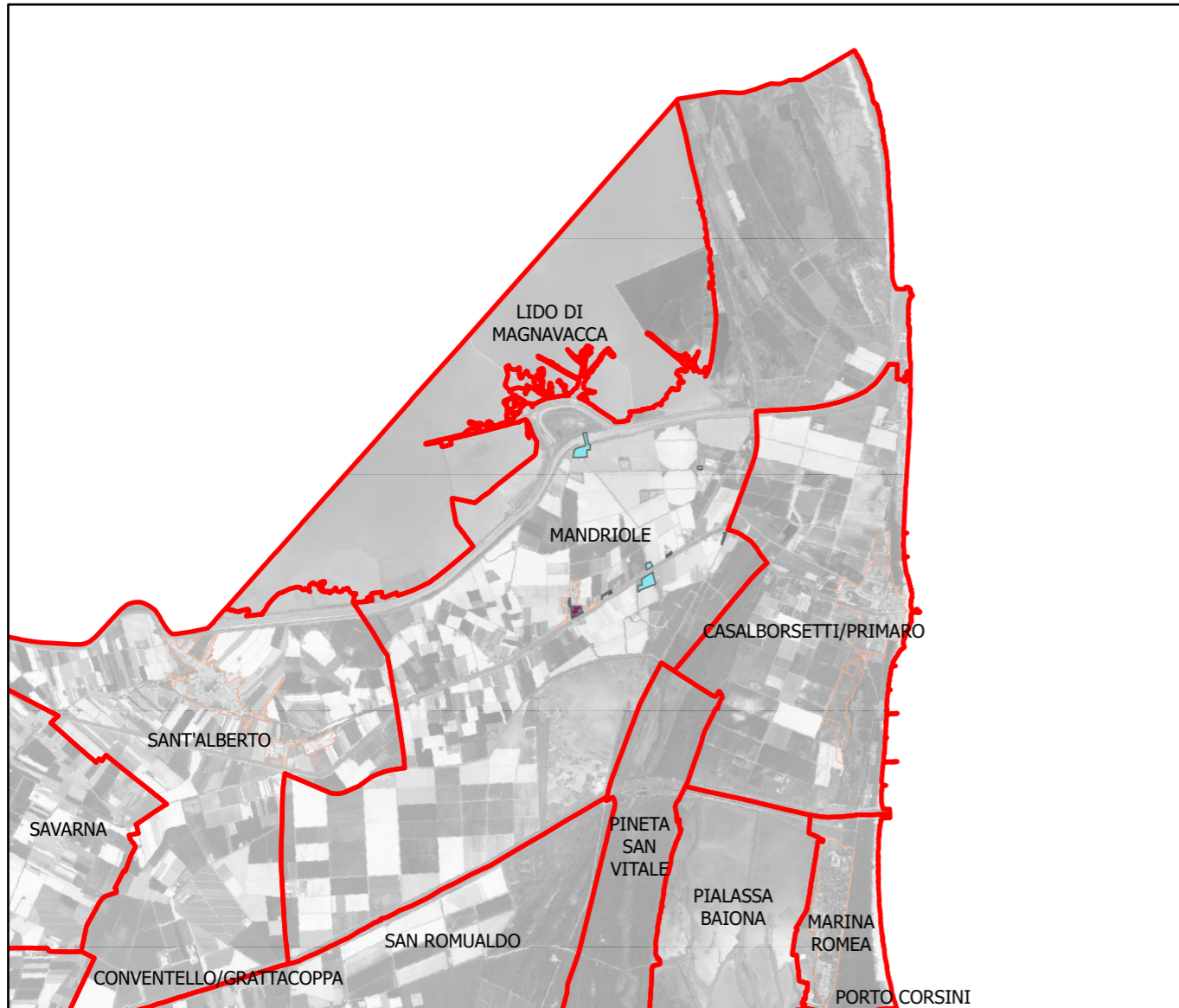
N. DOTAZIONE: 41 MQ

MQ. ABITANTE: 183 MQ

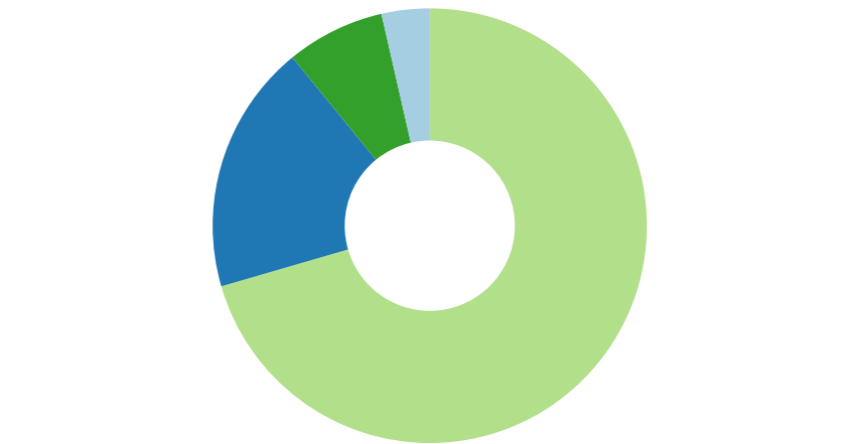
DOTAZIONE MAGGIORE: 44.228 MQ

DOTAZIONE MAGGIORE: 169 MQ

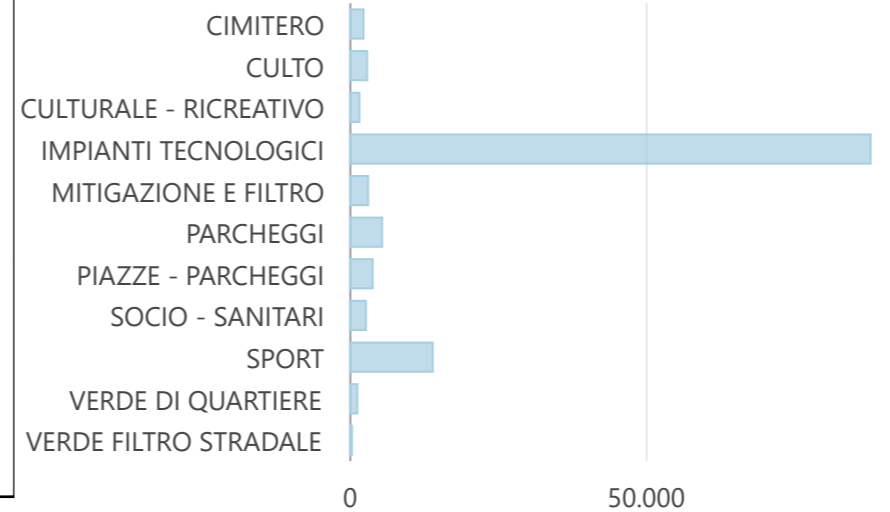




CATEGORIA DOTAZIONE



TIPO DOTAZIONE



NOME FRAZIONE:
MANDRIOLE

NOME AT: SANT'ALBERTO

SUPERFICIE FRAZIONE: 42.906.947 MQ

RESIDENTI: 628 MQ

SUPERFICIE DOTAZIONE: 124.535 MQ

MEDIA SUPERFICIE DOTAZIONE: 6.919 MQ

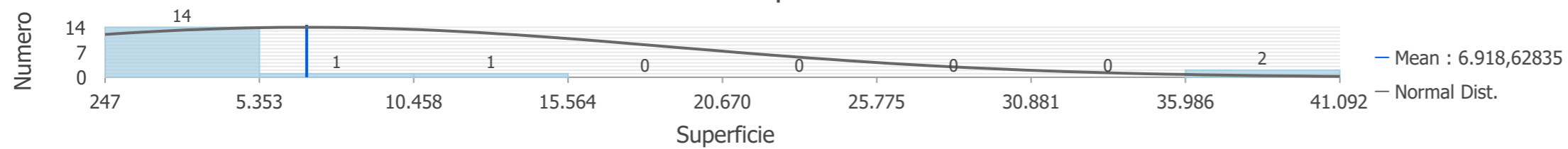
N. DOTAZIONE: 18 MQ

MQ. ABITANTE: 198 MQ

DOTAZIONE MAGGIORE: 41.092 MQ


DOTAZIONE MAGGIORE: 247 MQ

Distribuzione superficie dotazione



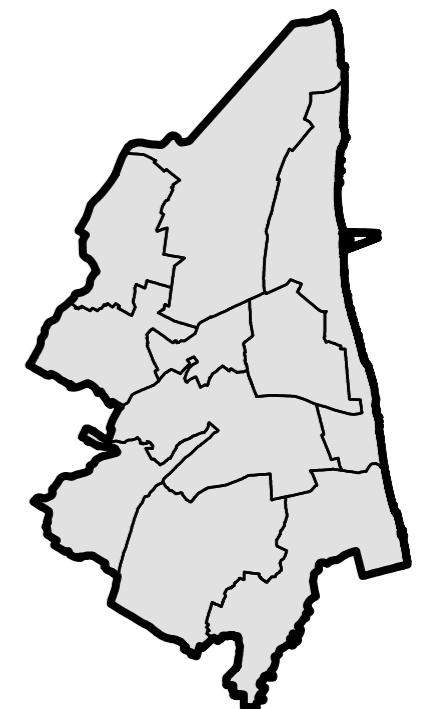
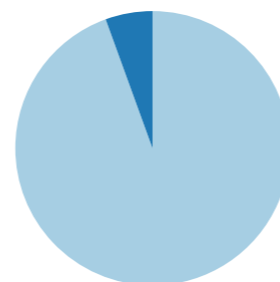
LIVELLO DOTAZIONE

LOCALE 100%



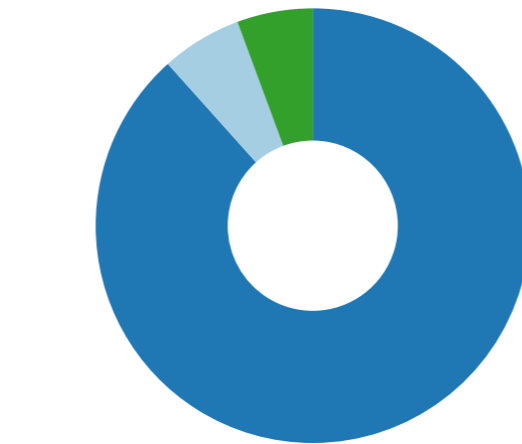
PRORIETA'

PUBBLICO 94,4% PRIVATO USO PUBBLICO 5,56%

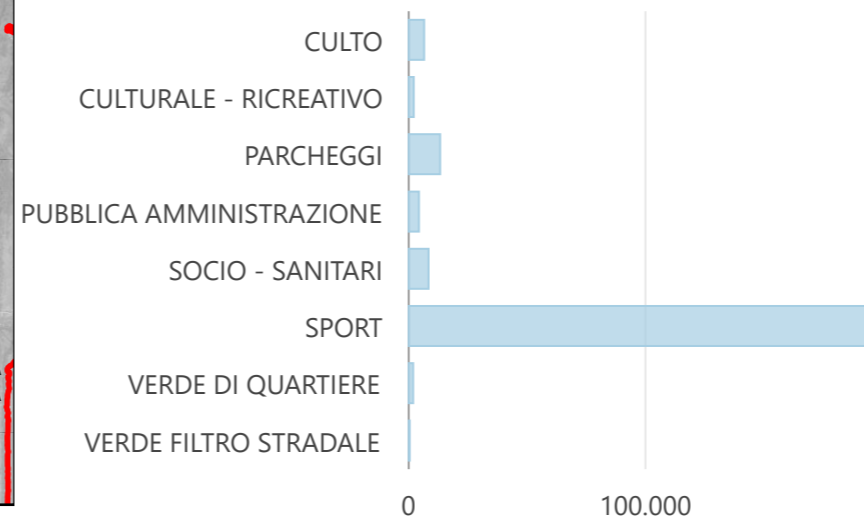




CATEGORIA DOTAZIONE



TIPO DOTAZIONE



NOME FRAZIONE:
SAN ROMUALDO

NOME AT: SANT'ALBERTO

SUPERFICIE FRAZIONE: 21.334.713 MQ

RESIDENTI: 681 MQ

SUPERFICIE DOTAZIONE: 235.027 MQ

MEDIA SUPERFICIE DOTAZIONE: 16.788 MQ

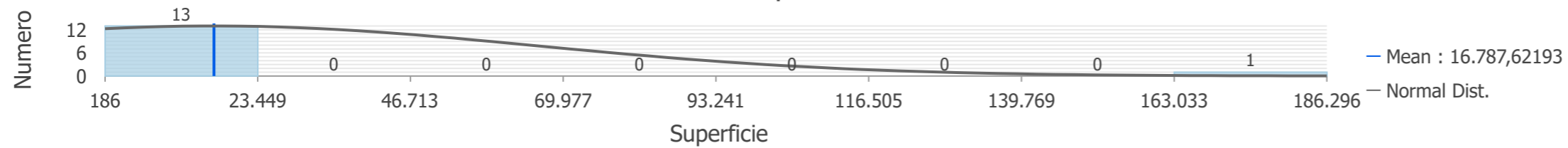
N. DOTAZIONE: 14 MQ

MQ. ABITANTE: 345 MQ

DOTAZIONE MAGGIORE: 186.296 MQ

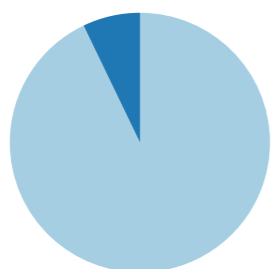
DOTAZIONE MAGGIORE: 186 MQ

Distribuzione superficie dotazione



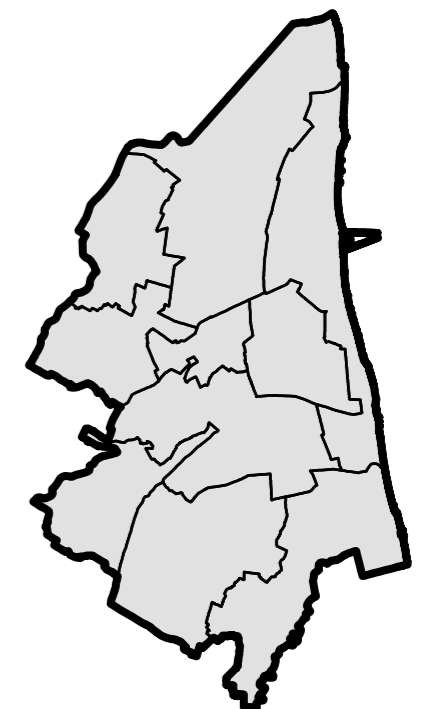
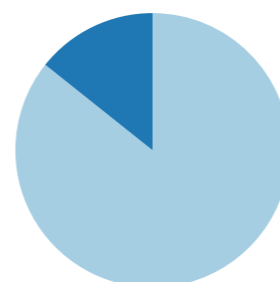
LIVELLO DOTAZIONE

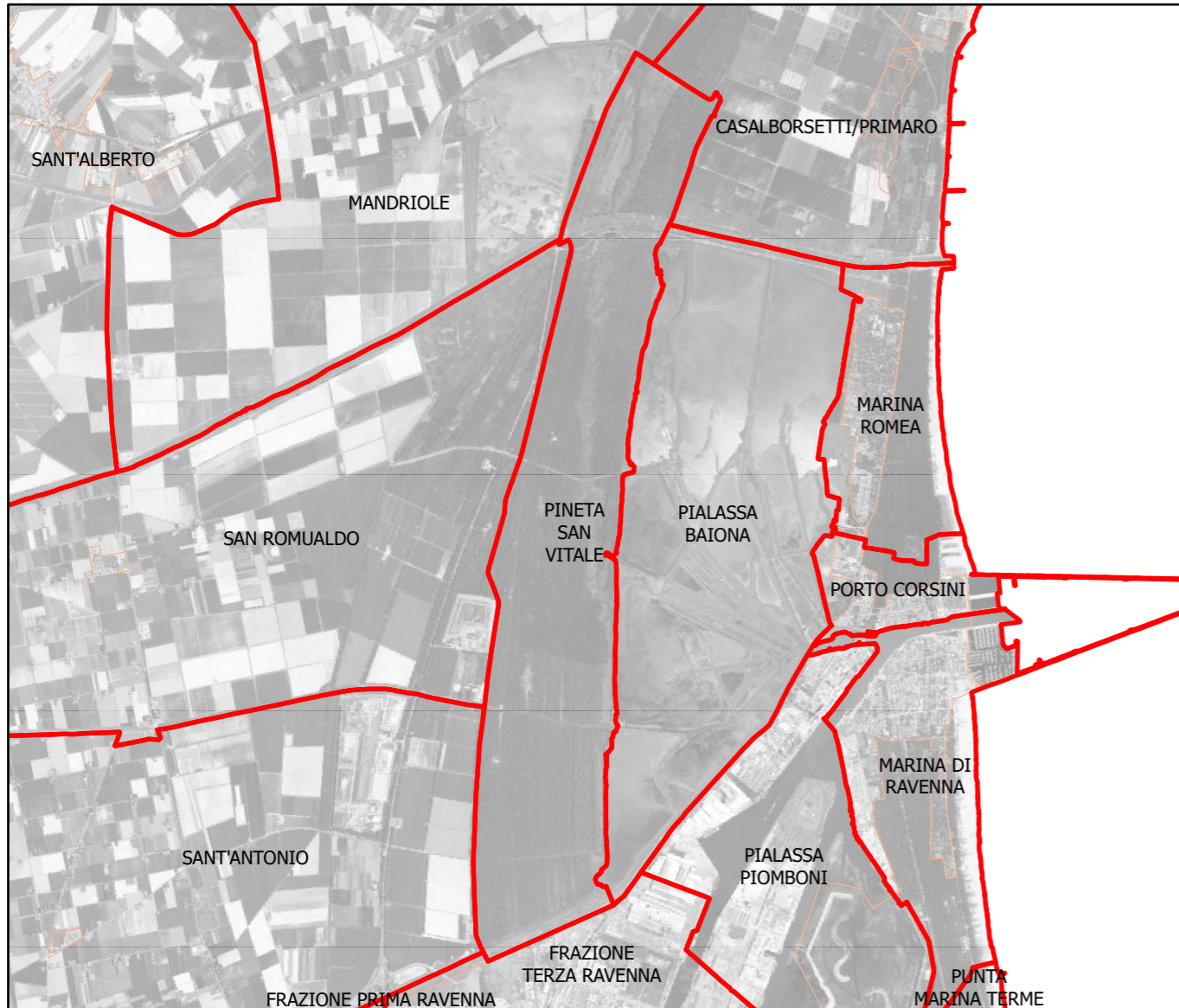
LOCALE 92,9% SOVRACOMUNALE 7,14%



PRORIETA'

PUBBLICO 85,7% PRIVATO USO PUBBLICO 14,29%





NOME FRAZIONE:
SAN ROMUALDO SANT'ANTONIO

NOME AT: SANT'ALBERTO SANT'ALBERTO

SUPERFICIE FRAZIONE: 21.334.713 23.518.083 MQ

RESIDENTI: 681 1.188 MQ

SUPERFICIE DOTAZIONE: 235.027 1.323.092 MQ

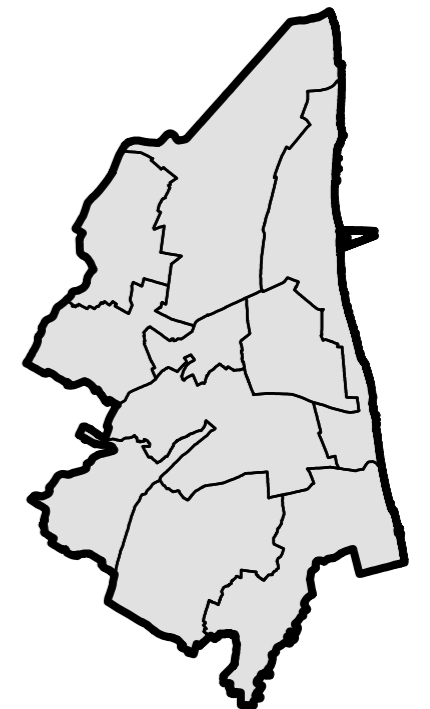
MEDIA SUPERFICIE DOTAZIONE: 16.788 101.776 MQ

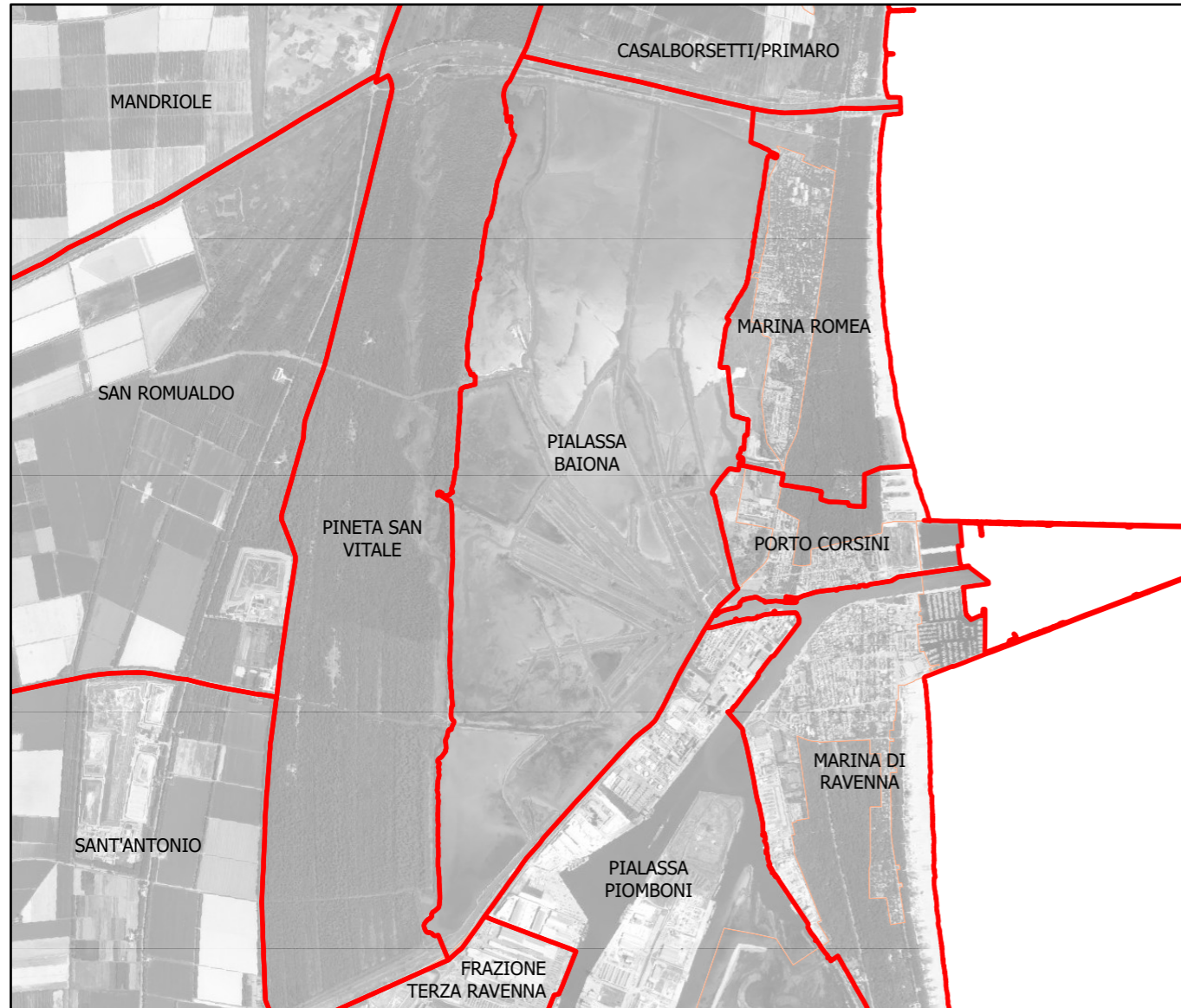
N. DOTAZIONE: 14 13 MQ

MQ. ABITANTE: 345 1.114 MQ

DOTAZIONE MAGGIORE: 186.296 862.238 MQ

DOTAZIONE MAGGIORE: 186 1.832 MQ





NOME FRAZIONE:

PORTO CORSINI MARINA ROMEA

NOME AT: DEL MARE DEL MARE

SUPERFICIE FRAZIONE: 1.526.354 3.364.955 MQ

RESIDENTI: 1.500 1.340 MQ

SUPERFICIE DOTAZIONE: 173.281 140.640 MQ

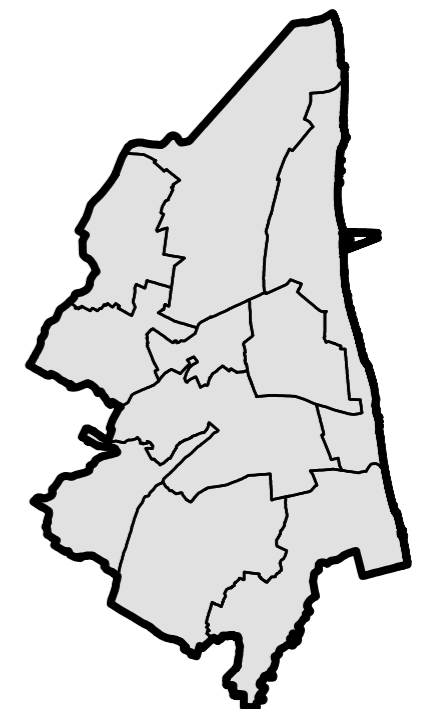
MEDIA SUPERFICIE DOTAZIONE: 8.251 3.349 MQ

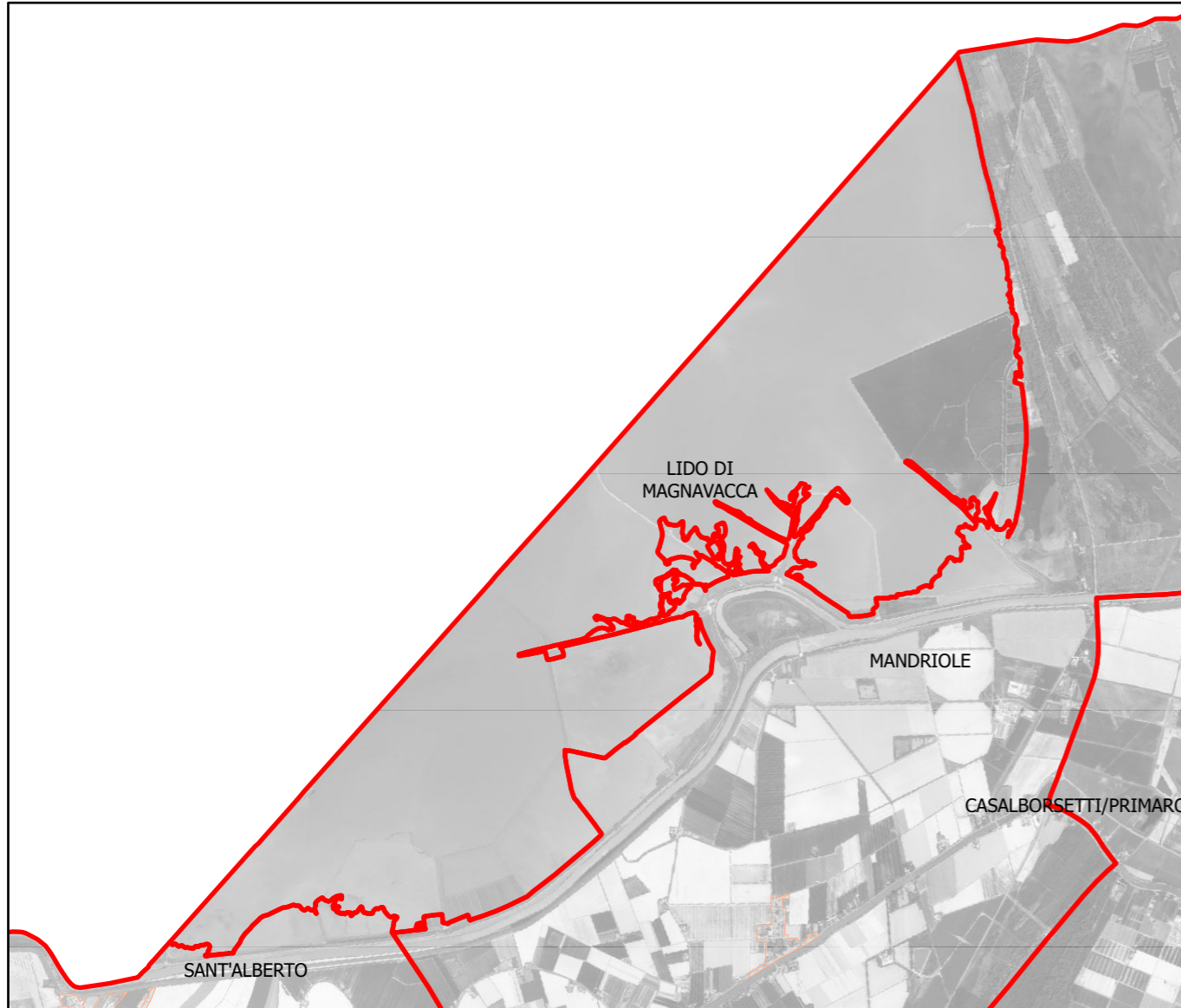
N. DOTAZIONE: 21 42 MQ

MQ. ABITANTE: 116 105 MQ

DOTAZIONE MAGGIORE: 52.258 28.690 MQ

DOTAZIONE MAGGIORE: 251 136 MQ





NOME FRAZIONE:

NOME AT:

SUPERFICIE FRAZIONE: MQ

RESIDENTI: MQ

SUPERFICIE DOTAZIONE: MQ

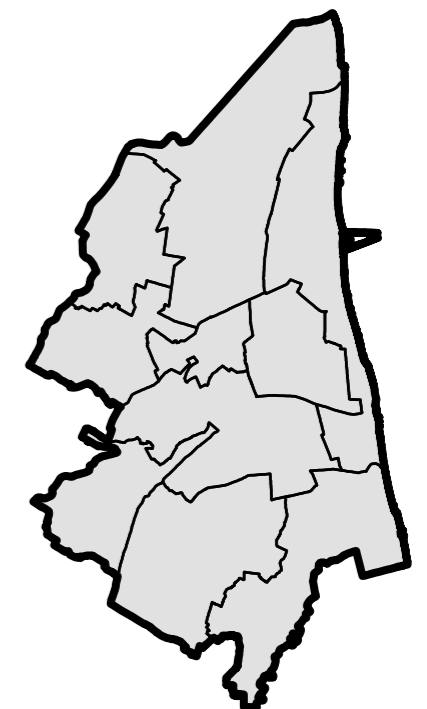
MEDIA SUPERFICIE DOTAZIONE: MQ

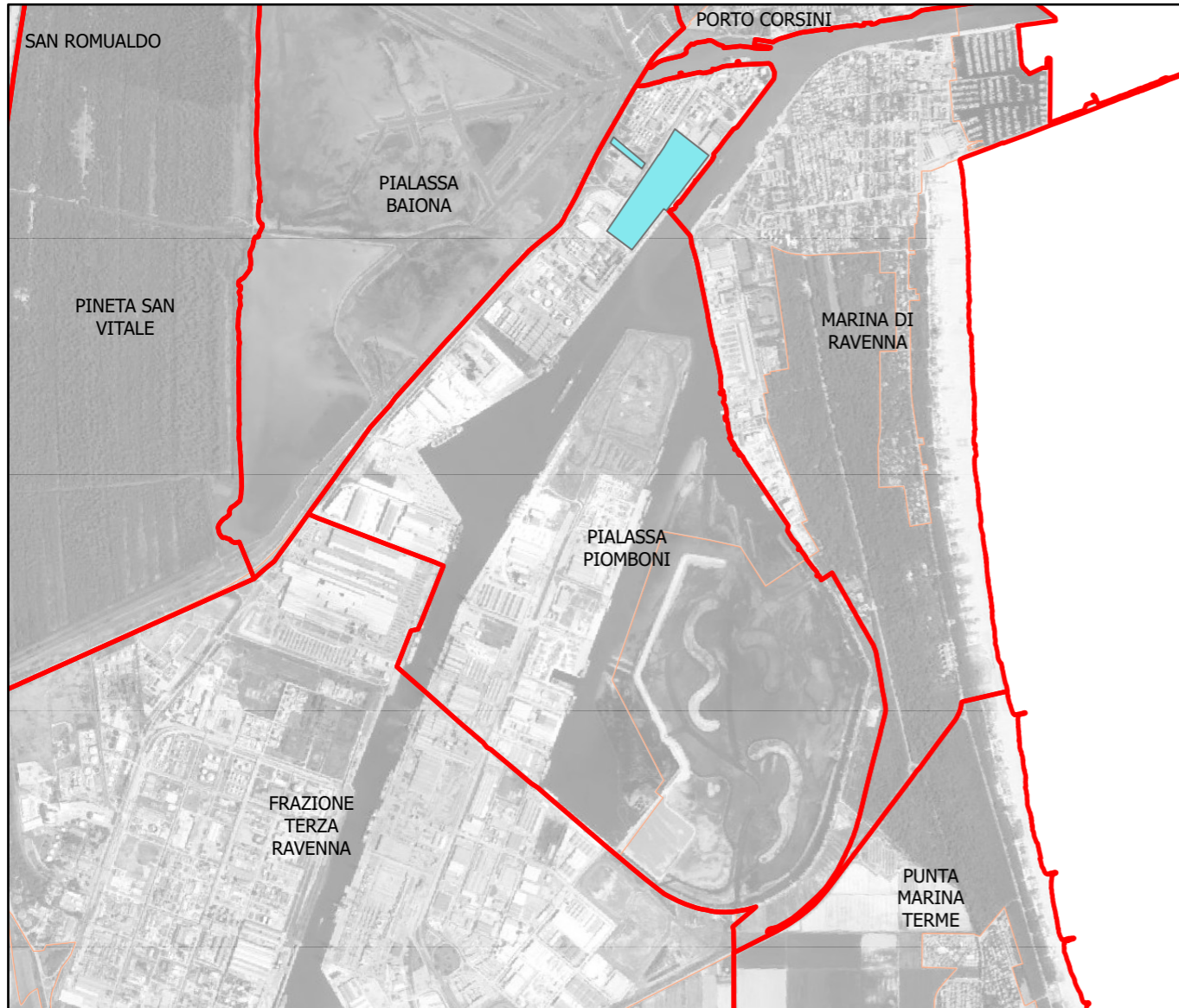
N. DOTAZIONE: MQ

MQ. ABITANTE: MQ

DOTAZIONE MAGGIORE: MQ


DOTAZIONE MAGGIORE: MQ



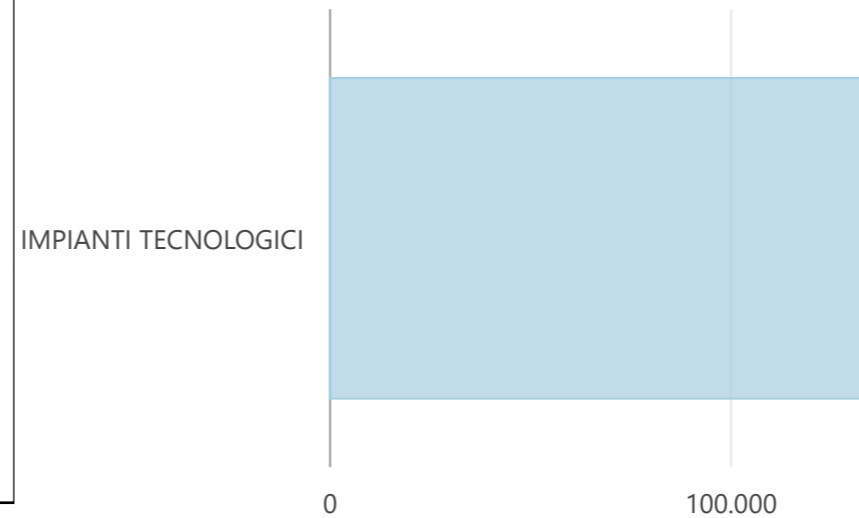


CATEGORIA DOTAZIONE

■ IMPIANTI 100%



TIPO DOTAZIONE



NOME FRAZIONE:
PIALASSA PIOMBONI

NOME AT: DEL MARE

SUPERFICIE FRAZIONE: 7.147.201 MQ

RESIDENTI: 1 MQ

SUPERFICIE DOTAZIONE: 136.567 MQ

MEDIA SUPERFICIE DOTAZIONE: 68.284 MQ

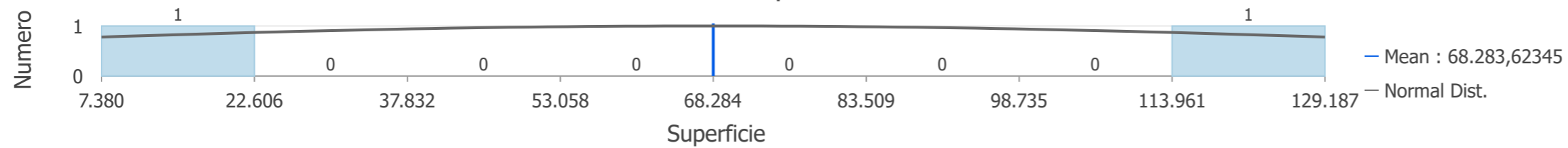
N. DOTAZIONE: 2 MQ

MQ. ABITANTE: MQ

DOTAZIONE MAGGIORE: 129.187 MQ


DOTAZIONE MAGGIORE: 7.380 MQ

Distribuzione superficie dotazione



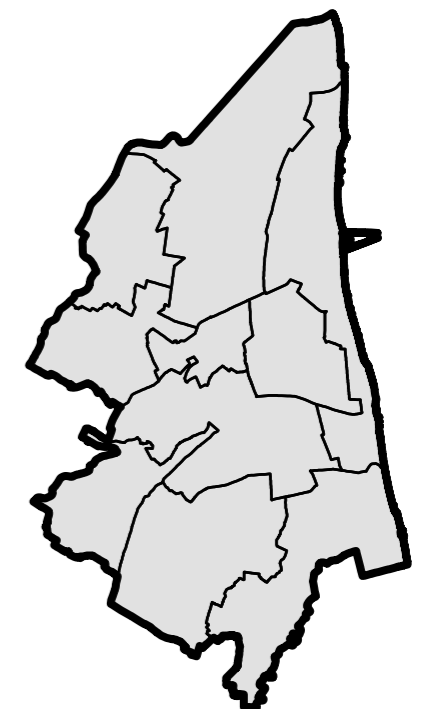

LIVELLO DOTAZIONE

■ LOCALE 100%



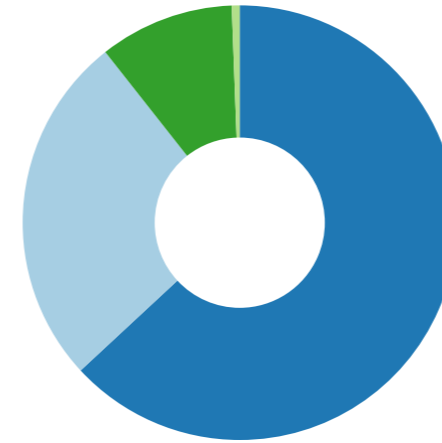
PRORIETA'

■ PUBBLICO 100%

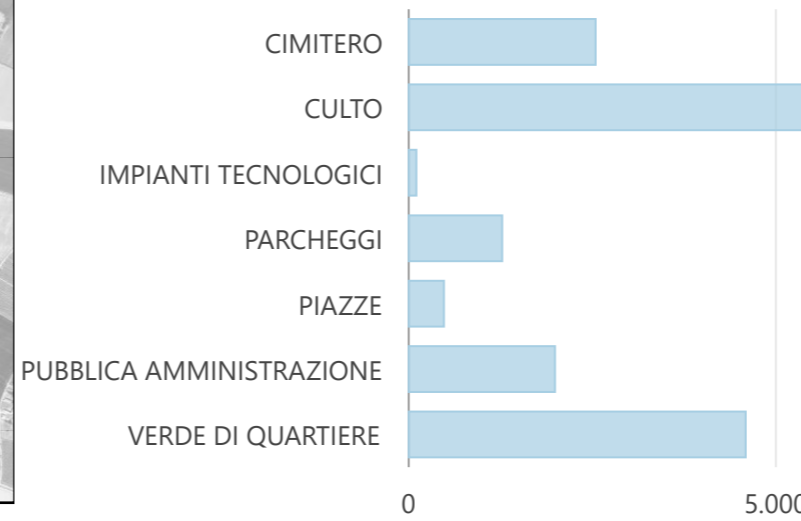




CATEGORIA DOTAZIONE
 ■ ATTREZZATURE 63,1% ■ VERDE 26,3% ■ SOSTA 10,03% ■ IMPIANTI 0,595%



TIPO DOTAZIONE



NOME FRAZIONE:
GAMBELLARA

NOME AT: SAN PIETRO IN VINCOLI

SUPERFICIE FRAZIONE: 7.476.635 MQ

RESIDENTI: 700 MQ

SUPERFICIE DOTAZIONE: 17.472 MQ

MEDIA SUPERFICIE DOTAZIONE: 2.184 MQ

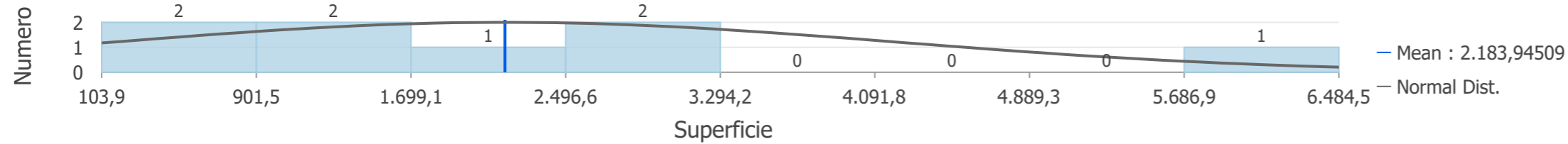
N. DOTAZIONE: 8 MQ

MQ. ABITANTE: 25 MQ

DOTAZIONE MAGGIORE: 6.484 MQ


DOTAZIONE MAGGIORE: 104 MQ

Distribuzione superficie dotazione



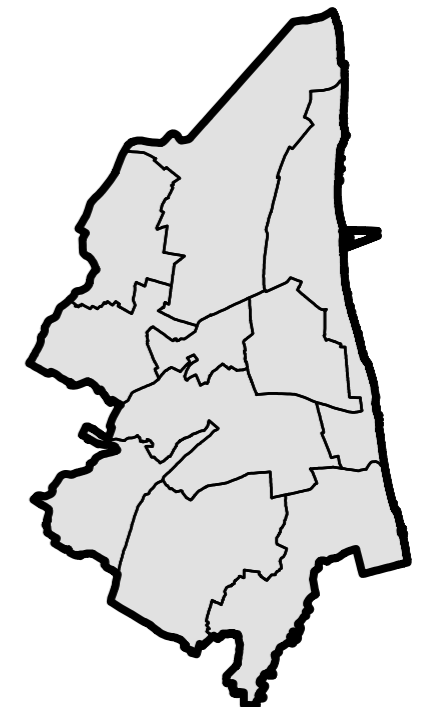

LIVELLO DOTAZIONE

■ LOCALE 100%



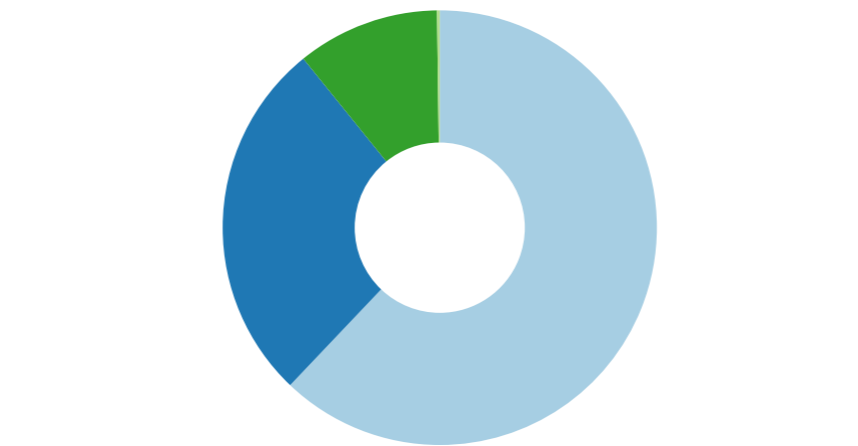
PRORIETA'

■ PUBBLICO 100%

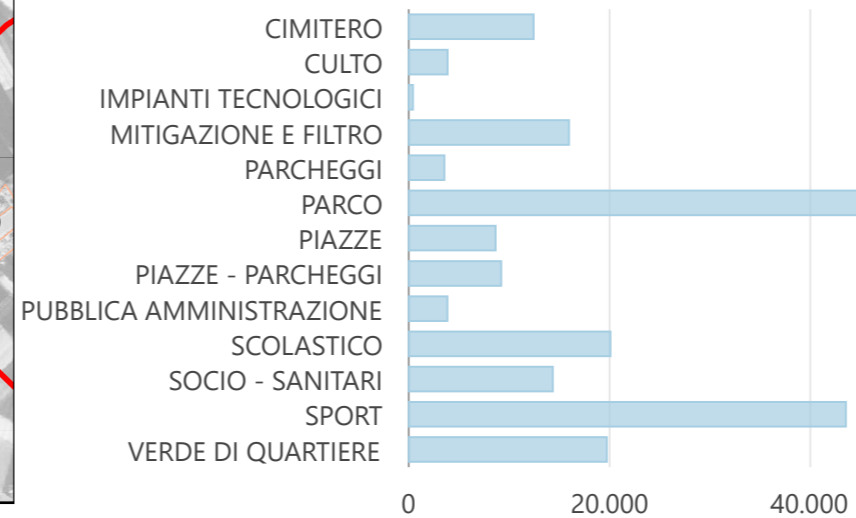




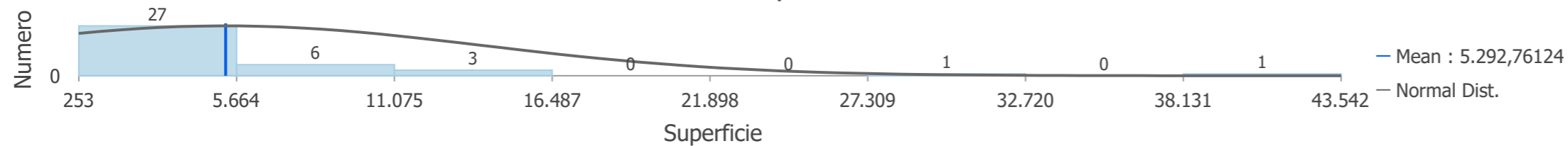
CATEGORIA DOTAZIONE



TIPO DOTAZIONE

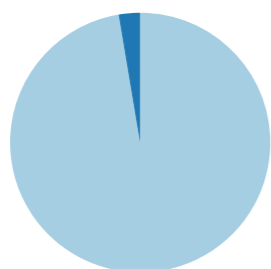


Distribuzione superficie dotazione



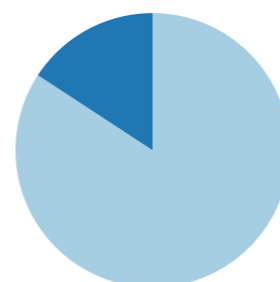
LIVELLO DOTAZIONE

LOCALE 97,4% SOVRACOMUNALE 2,63%



PRORIETA'

PUBBLICO 84,2% PRIVATO USO PUBBLICO 15,8%



NOME FRAZIONE:
SAN PIETRO IN VINCOLI COCCOLIA

NOME AT: SAN PIETRO IN VINCOLI RONCALCECI

SUPERFICIE FRAZIONE: 14.206.341 3.240.795 MQ

RESIDENTI: 2.558 384 MQ

SUPERFICIE DOTAZIONE: 201.629 119.675 MQ

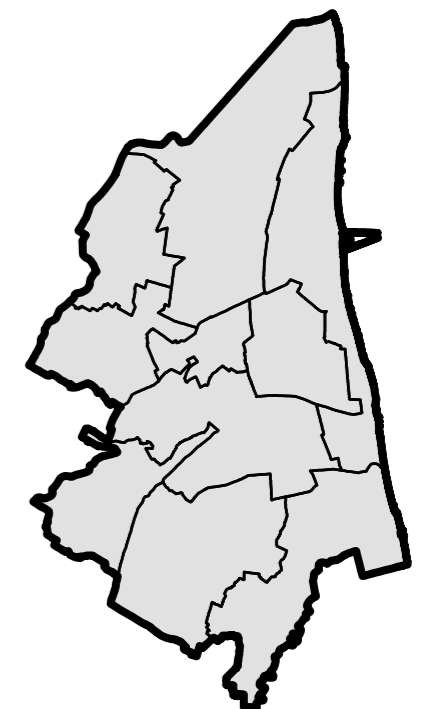
MEDIA SUPERFICIE DOTAZIONE: 5.170 10.880 MQ

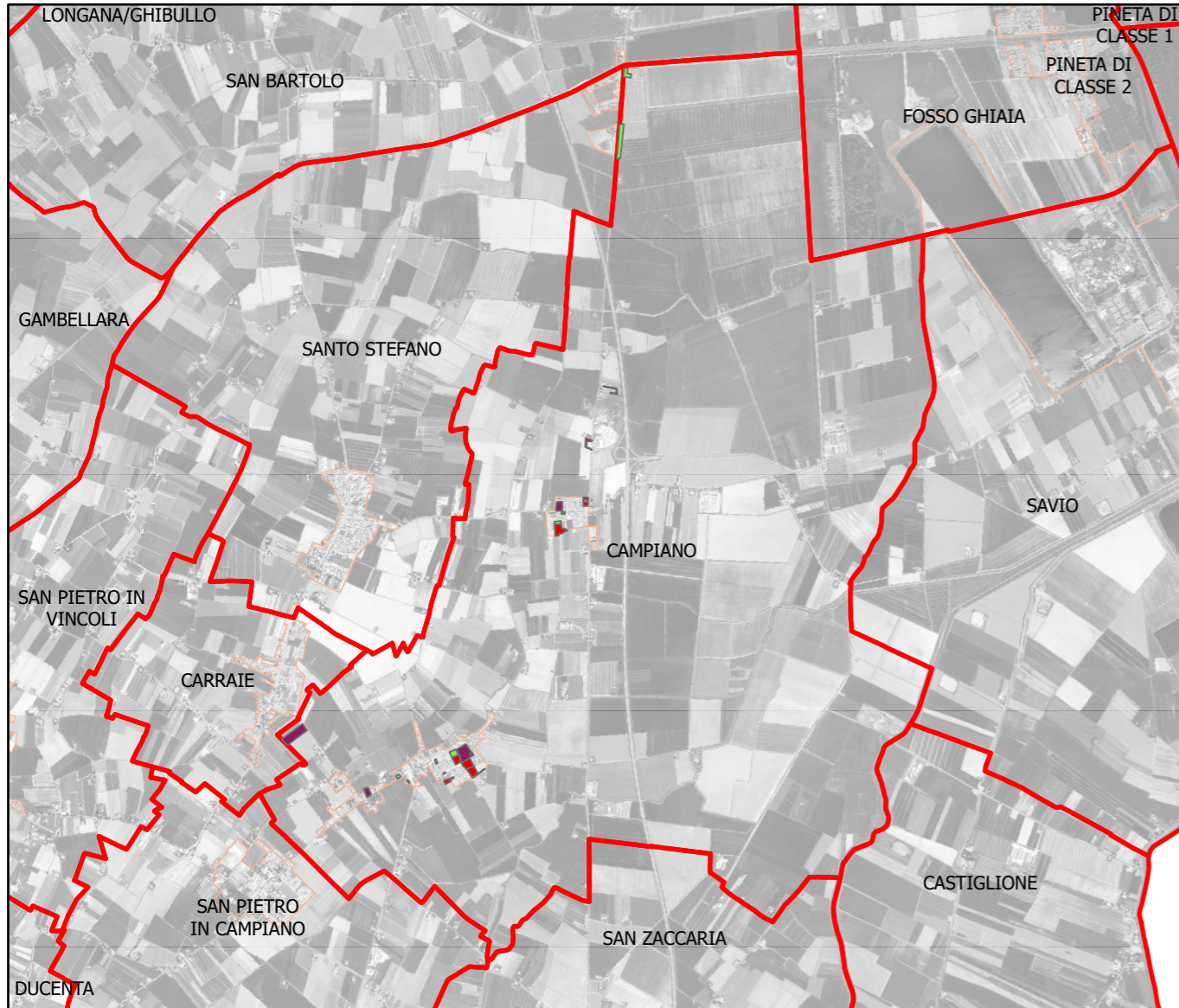
N. DOTAZIONE: 39 11 MQ

MQ. ABITANTE: 79 312 MQ

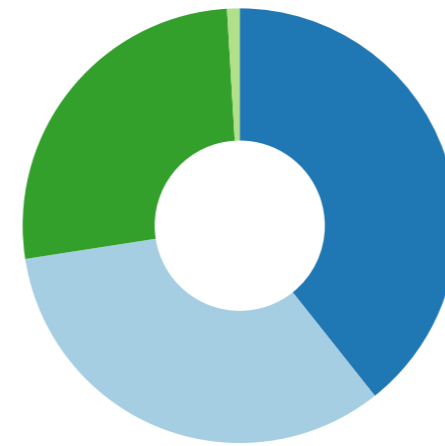
DOTAZIONE MAGGIORE: 43.542 76.390 MQ

DOTAZIONE MAGGIORE: 253 262 MQ

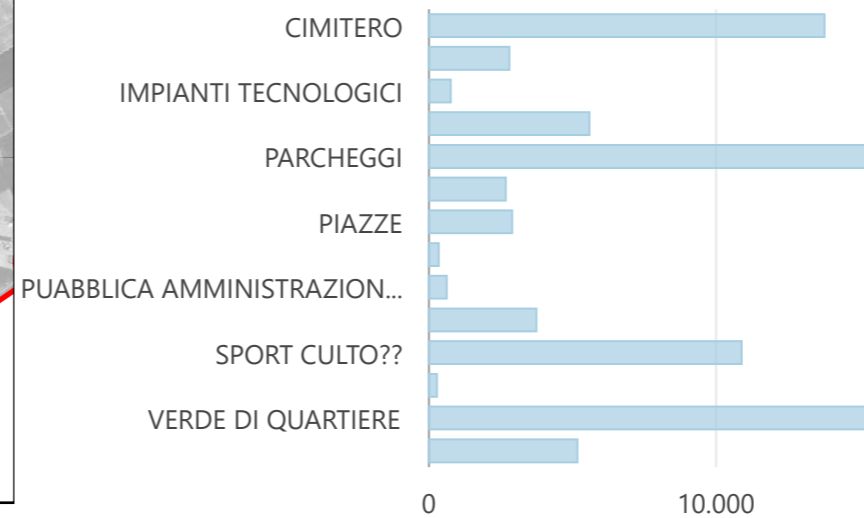




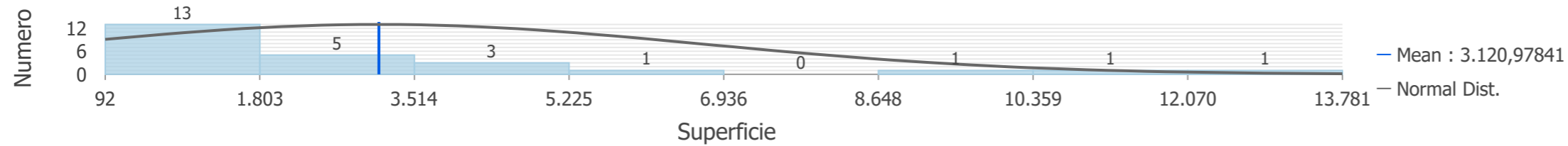
CATEGORIA DOTAZIONE
 ■ ATTREZZATURE 39,3% ■ VERDE 33,24% ■ SOSTA 26,5% ■ IMPIANTI 0,939%



TIPO DOTAZIONE




Distribuzione superficie dotazione



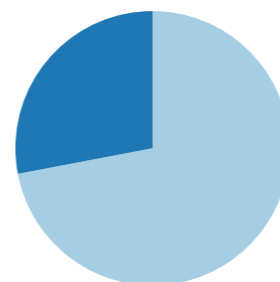
LIVELLO DOTAZIONE

■ LOCALE 100%



PRORIETA'

■ PUBBLICO 72% ■ PRIVATO USO PUBBLICO 28,0%



NOME FRAZIONE:
CAMPIANO

NOME AT: SAN PIETRO IN VINCOLI

SUPERFICIE FRAZIONE: 23.430.653 MQ

RESIDENTI: 1.778 MQ

SUPERFICIE DOTAZIONE: 80.982 MQ

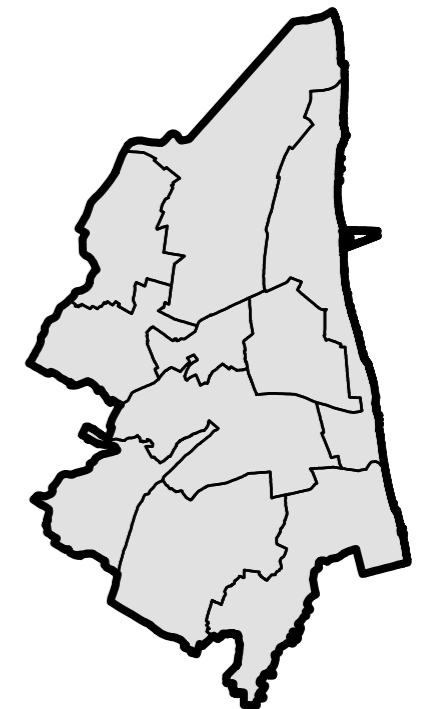
MEDIA SUPERFICIE DOTAZIONE: 2.999 MQ

N. DOTAZIONE: 27 MQ

MQ. ABITANTE: 46 MQ

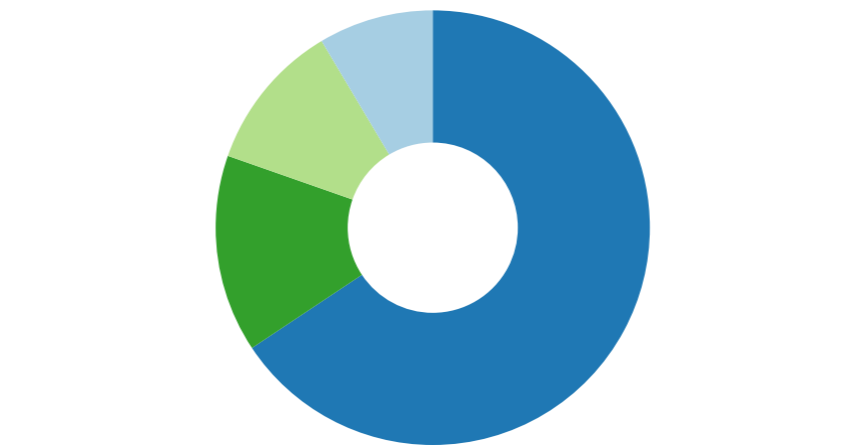
DOTAZIONE MAGGIORE: 13.781 MQ

DOTAZIONE MAGGIORE: 92 MQ

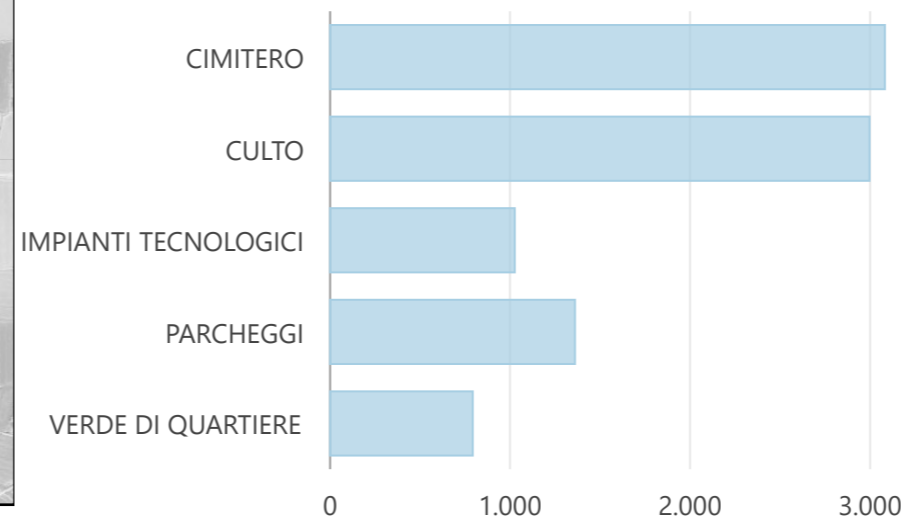




CATEGORIA DOTAZIONE



TIPO DOTAZIONE



NOME FRAZIONE:
MASSA CASTELLO

NOME AT: SAN PIETRO IN VINCOLI

SUPERFICIE FRAZIONE: 4.274.679 MQ

RESIDENTI: 308 MQ

SUPERFICIE DOTAZIONE: 9.258 MQ

MEDIA SUPERFICIE DOTAZIONE: 1.323 MQ

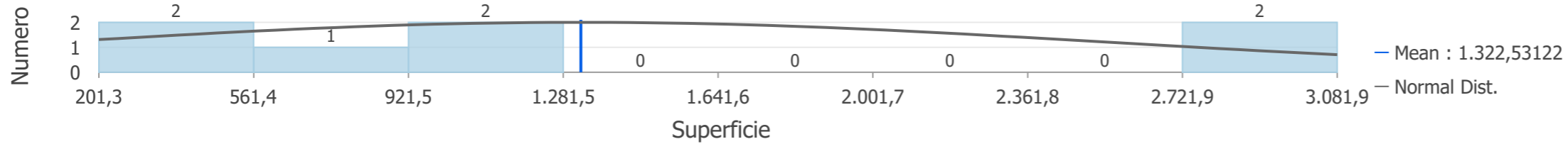
N. DOTAZIONE: 7 MQ

MQ. ABITANTE: 30 MQ

DOTAZIONE MAGGIORE: 3.082 MQ


DOTAZIONE MAGGIORE: 201 MQ

Distribuzione superficie dotazione



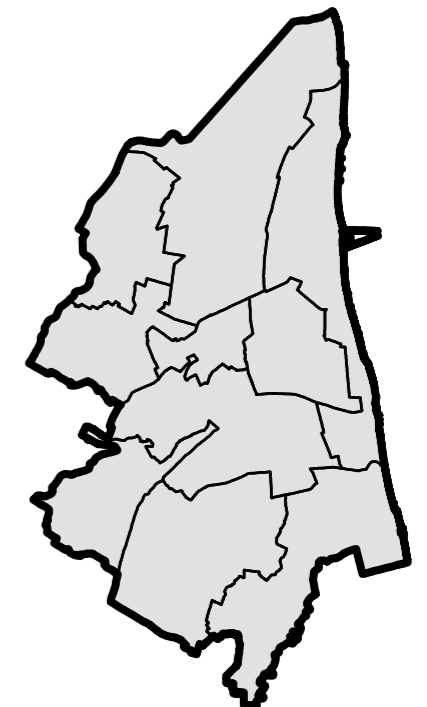

LIVELLO DOTAZIONE

LOCALE 100%



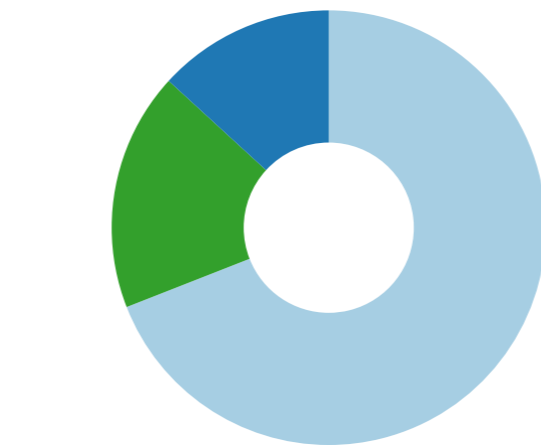
PRORIETA'

PUBBLICO 100%

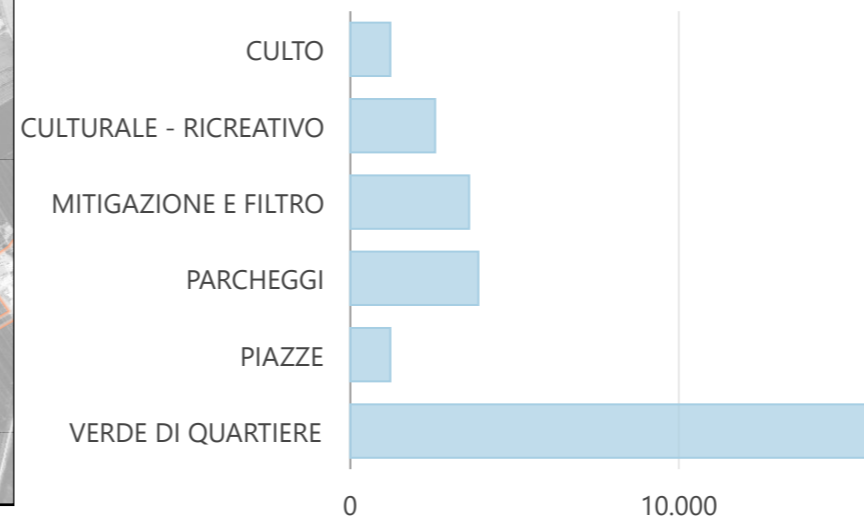




CATEGORIA DOTAZIONE



TIPO DOTAZIONE



NOME FRAZIONE:
CARRAIE

NOME AT: SAN PIETRO IN VINCOLI

SUPERFICIE FRAZIONE: 2.604.472 MQ

RESIDENTI: 1.101 MQ

SUPERFICIE DOTAZIONE: 28.804 MQ

MEDIA SUPERFICIE DOTAZIONE: 2.057 MQ

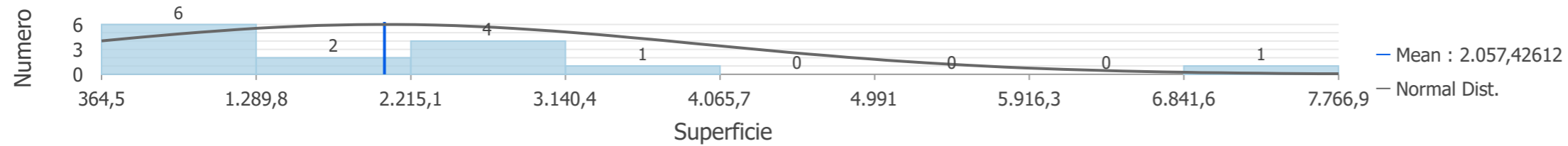
N. DOTAZIONE: 14 MQ

MQ. ABITANTE: 26 MQ

DOTAZIONE MAGGIORE: 7.767 MQ


DOTAZIONE MAGGIORE: 365 MQ

Distribuzione superficie dotazione



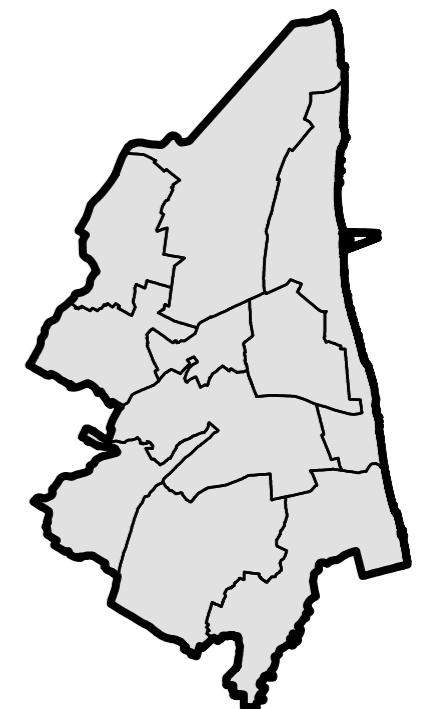
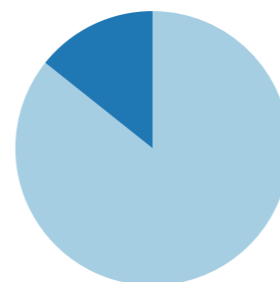
LIVELLO DOTAZIONE

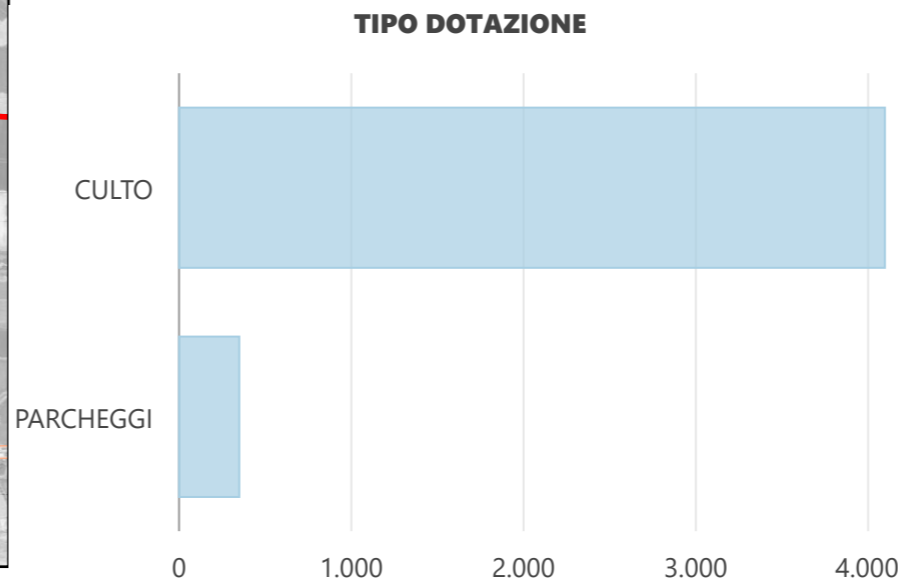
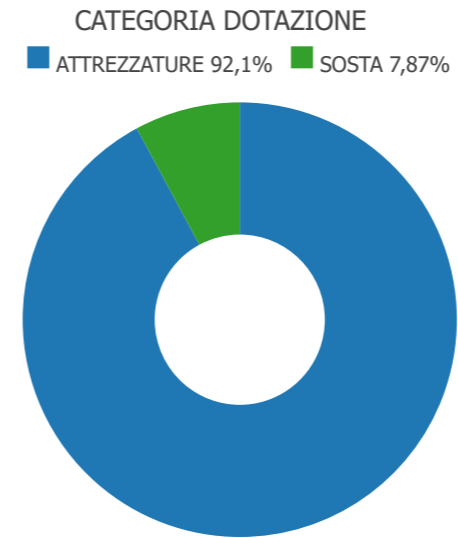
LOCALE 100%



PRORIETA'

PUBBLICO 85,7% PRIVATO USO PUBBLICO 14,29%





NOME FRAZIONE:
DUCENTA

NOME AT: SAN PIETRO IN VINCOLI

SUPERFICIE FRAZIONE: 4.909.968 MQ

RESIDENTI: 378 MQ

SUPERFICIE DOTAZIONE: 4.448 MQ

MEDIA SUPERFICIE DOTAZIONE: 2.224 MQ

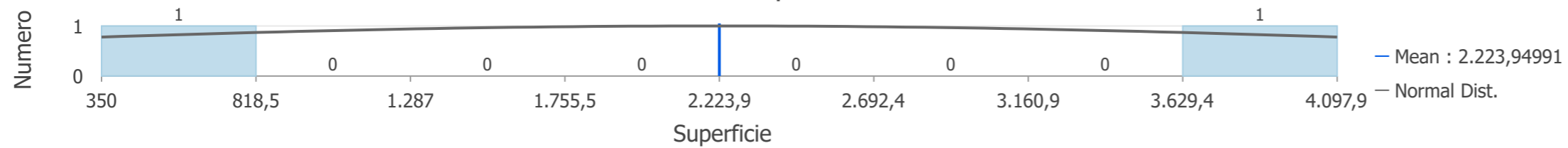
N. DOTAZIONE: 2 MQ

MQ. ABITANTE: 12 MQ

DOTAZIONE MAGGIORE: 4.098 MQ


DOTAZIONE MAGGIORE: 350 MQ

Distribuzione superficie dotazione



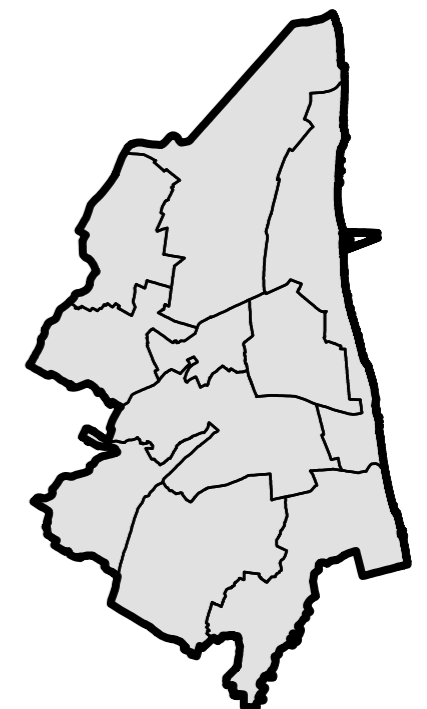

LIVELLO DOTAZIONE

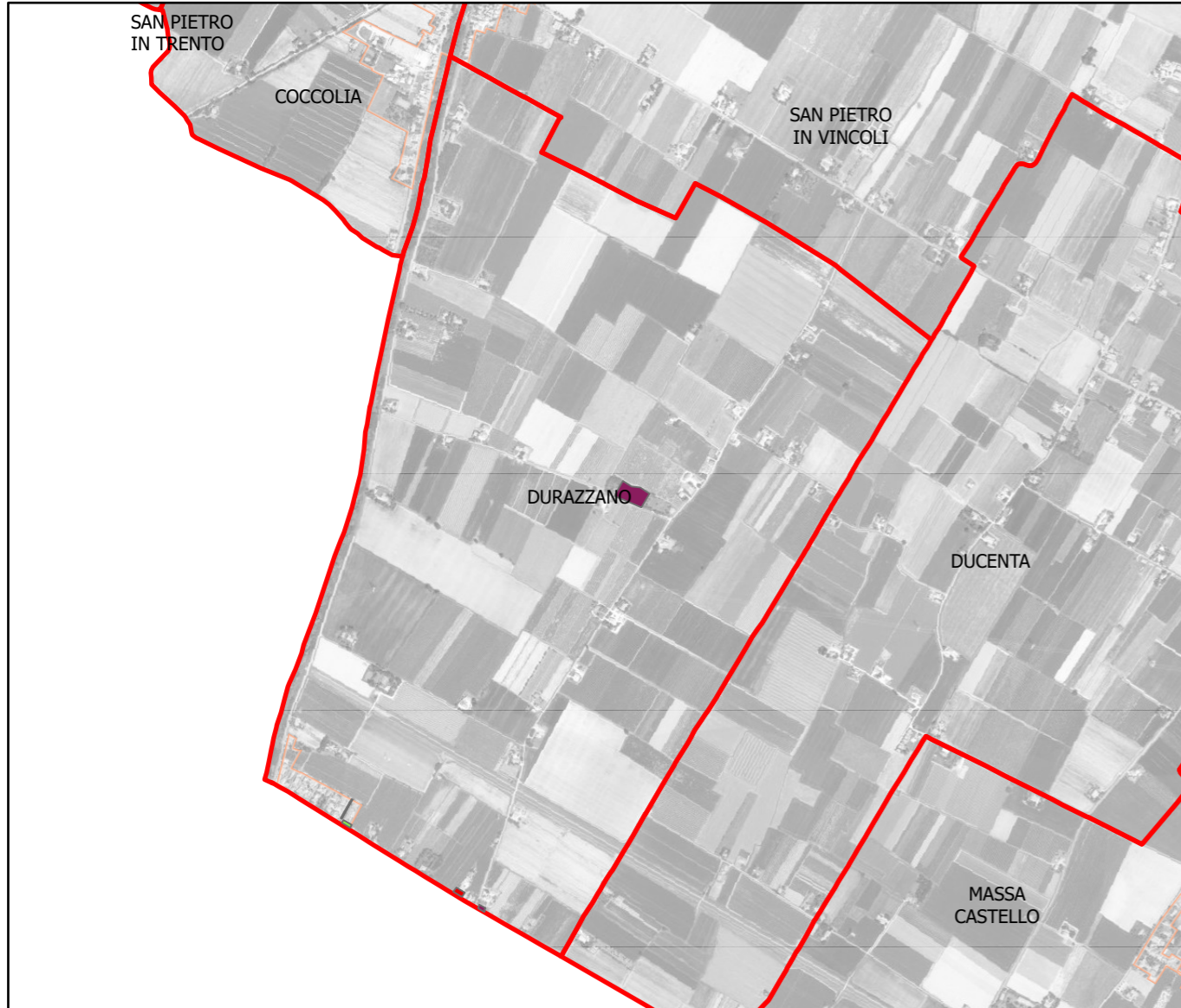
■ LOCALE 100%



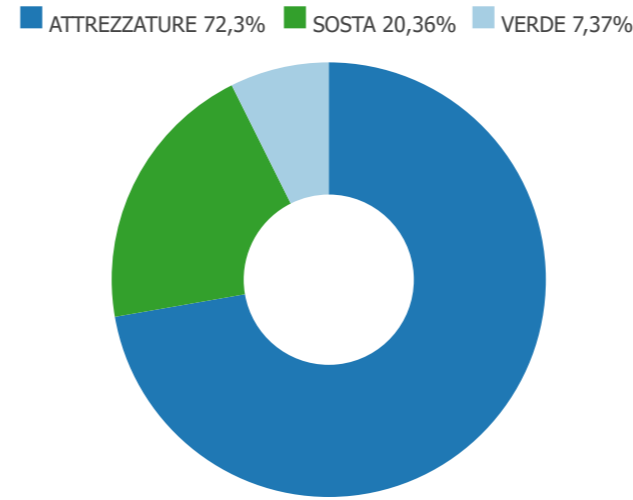
PRORIETA'

■ PUBBLICO 100%

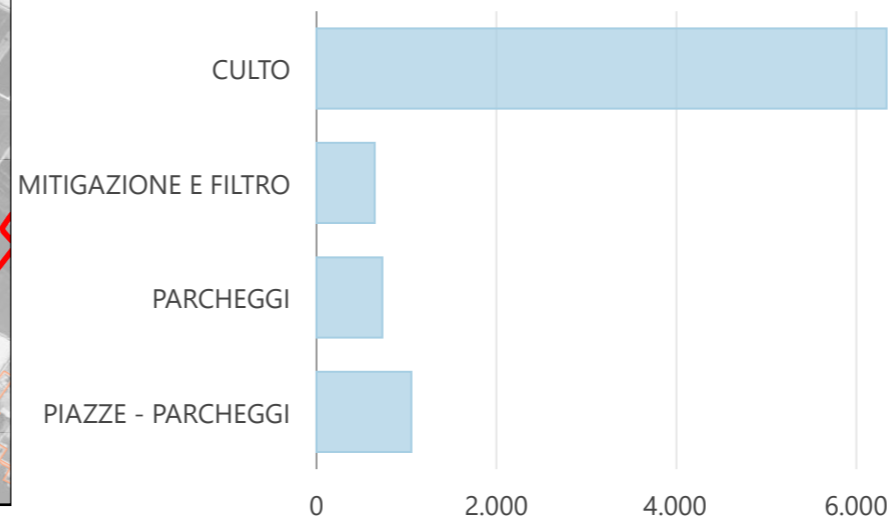




CATEGORIA DOTAZIONE



TIPO DOTAZIONE



NOME FRAZIONE:
DURAZZANO

NOME AT: SAN PIETRO IN VINCOLI

SUPERFICIE FRAZIONE: 3.928.270 MQ

RESIDENTI: 283 MQ

SUPERFICIE DOTAZIONE: 8.770 MQ

MEDIA SUPERFICIE DOTAZIONE: 1.462 MQ

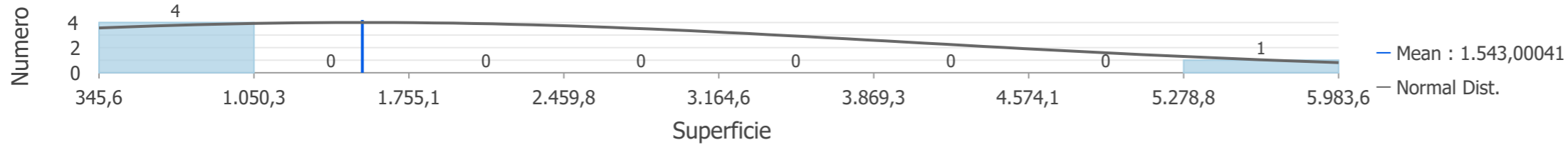
N. DOTAZIONE: 6 MQ

MQ. ABITANTE: 31 MQ

DOTAZIONE MAGGIORE: 5.984 MQ


DOTAZIONE MAGGIORE: 346 MQ

Distribuzione superficie dotazione



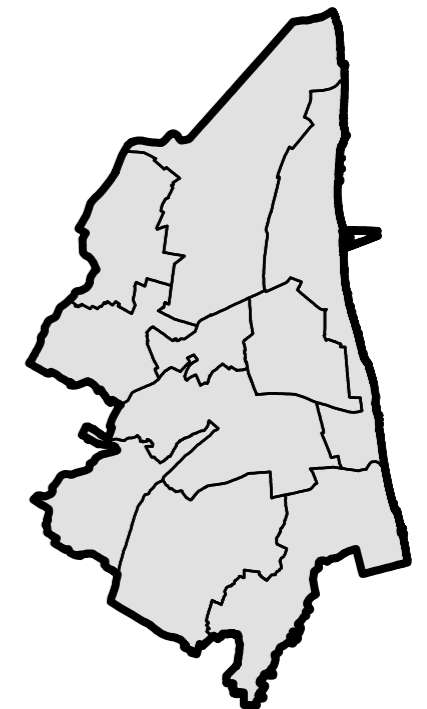
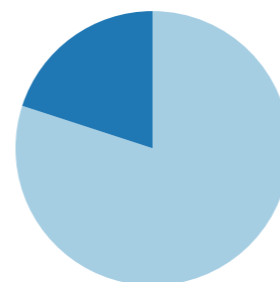
LIVELLO DOTAZIONE

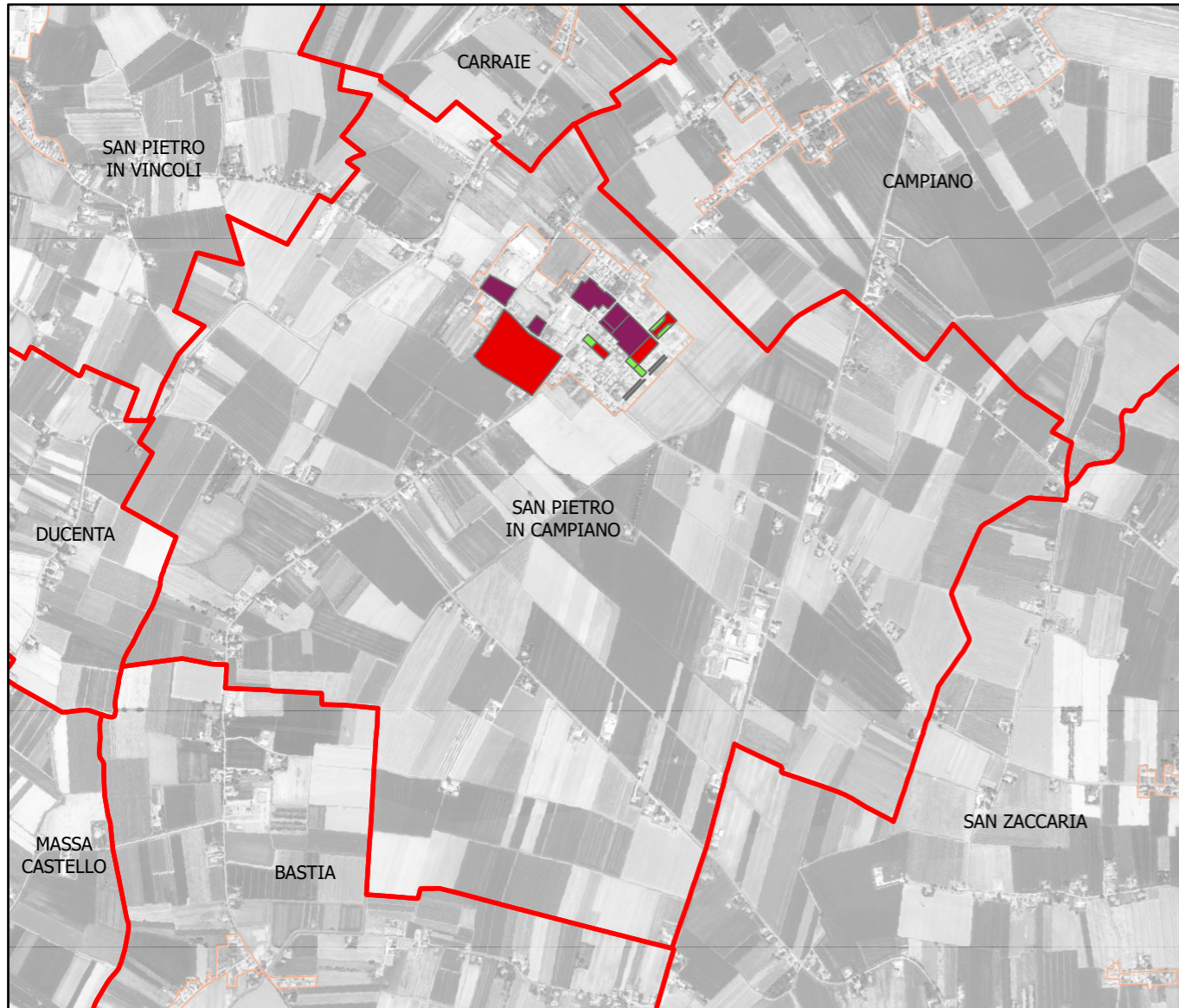
LOCALE 100%



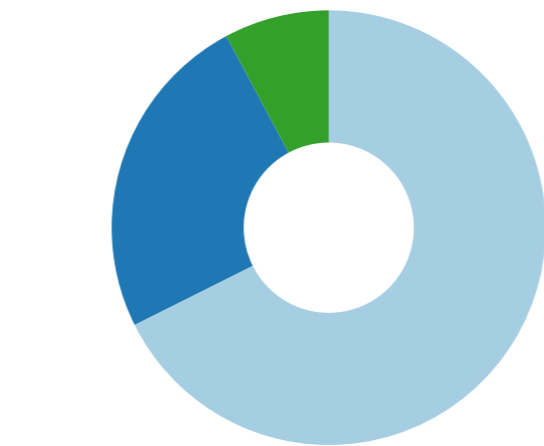
PRORIETA'

PUBBLICO 80% PRIVATO USO PUBBLICO 20%

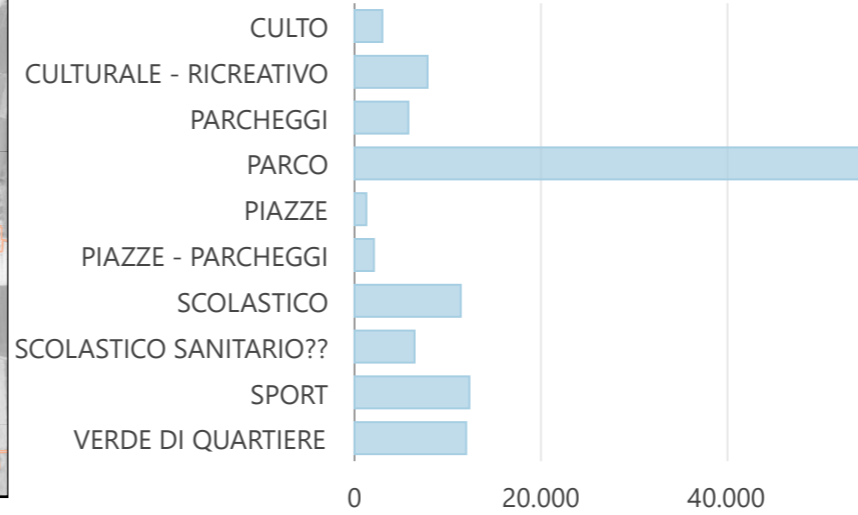





CATEGORIA DOTAZIONE




TIPO DOTAZIONE



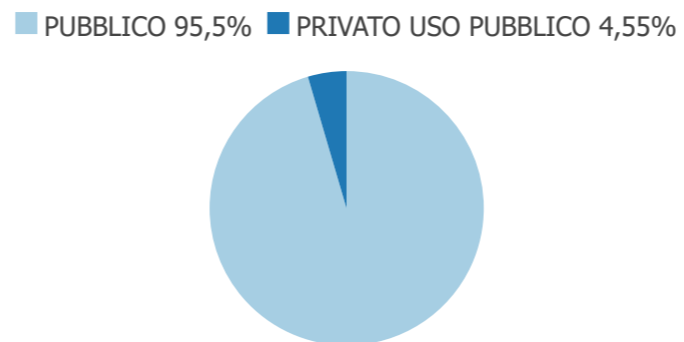
Distribuzione superficie dotazione



LIVELLO DOTAZIONE



PRORIETA'



NOME FRAZIONE:
SAN PIETRO IN CAMPIANO

NOME AT: SAN PIETRO IN VINCOLI

SUPERFICIE FRAZIONE: 6.969.964 MQ

RESIDENTI: 1.060 MQ

SUPERFICIE DOTAZIONE: 116.759 MQ

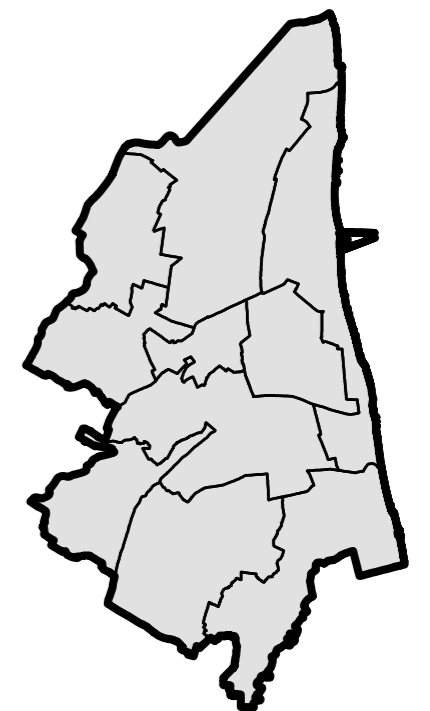
MEDIA SUPERFICIE DOTAZIONE: 5.560 MQ

N. DOTAZIONE: 21 MQ

MQ. ABITANTE: 110 MQ

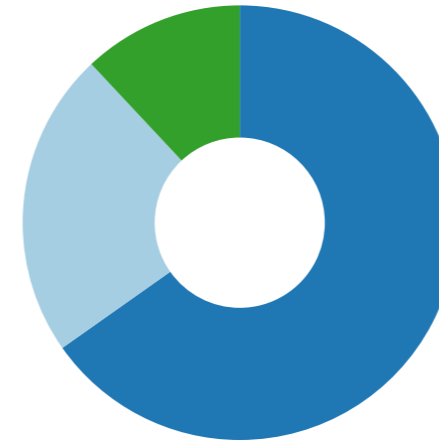
DOTAZIONE MAGGIORE: 54.682 MQ

DOTAZIONE MAGGIORE: 339 MQ

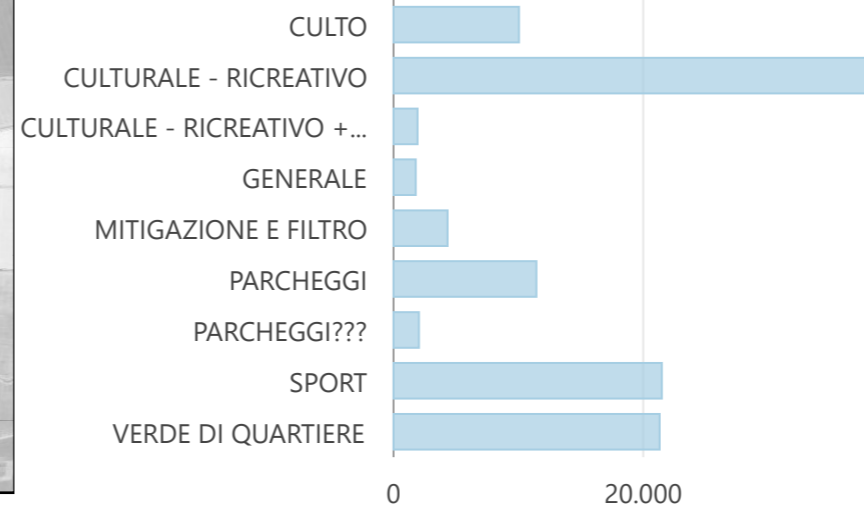




CATEGORIA DOTAZIONE
 ■ ATTREZZATURE 65,2% ■ VERDE 22,8% ■ SOSTA 11,98%



TIPO DOTAZIONE



NOME FRAZIONE:
SANTO STEFANO

NOME AT: SAN PIETRO IN VINCOLI

SUPERFICIE FRAZIONE: 10.467.524 MQ

RESIDENTI: 1.591 MQ

SUPERFICIE DOTAZIONE: 112.400 MQ

MEDIA SUPERFICIE DOTAZIONE: 3.211 MQ


N. DOTAZIONE: 35 MQ

MQ. ABITANTE: 71 MQ

DOTAZIONE MAGGIORE: 36.046 MQ


DOTAZIONE MAGGIORE: 102 MQ

Distribuzione superficie dotazione



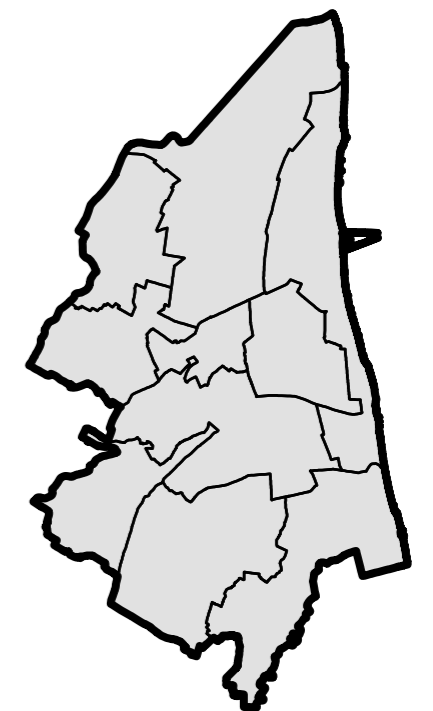
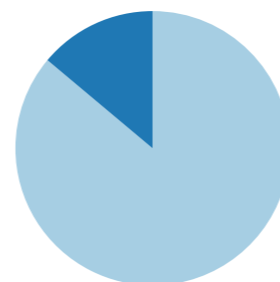
LIVELLO DOTAZIONE

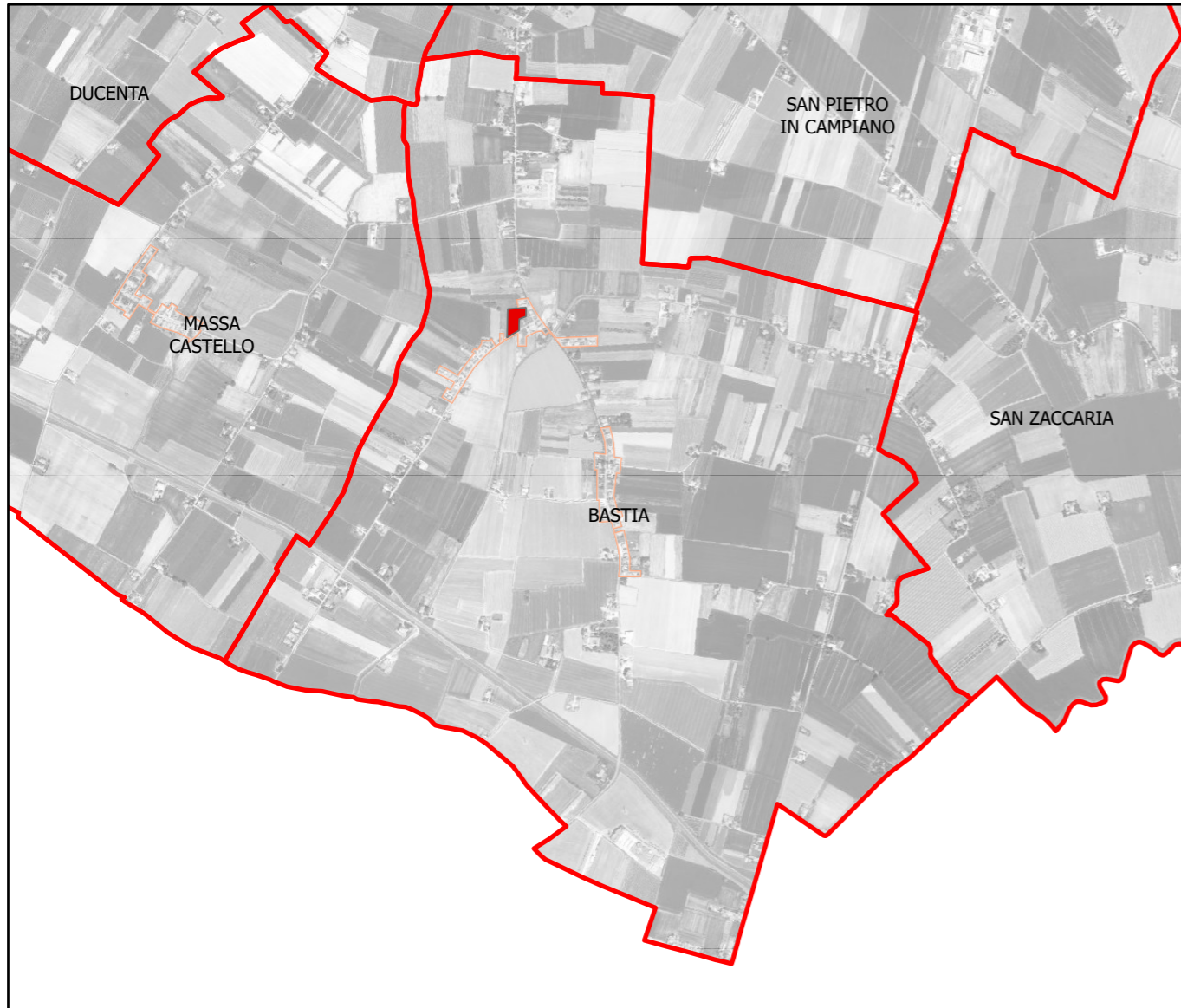
■ LOCALE 100%



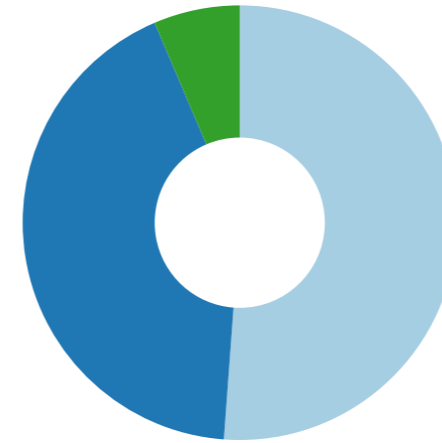
PRORIETA'

■ PUBBLICO 86,1% ■ PRIVATO USO PUBBLICO 13,9%

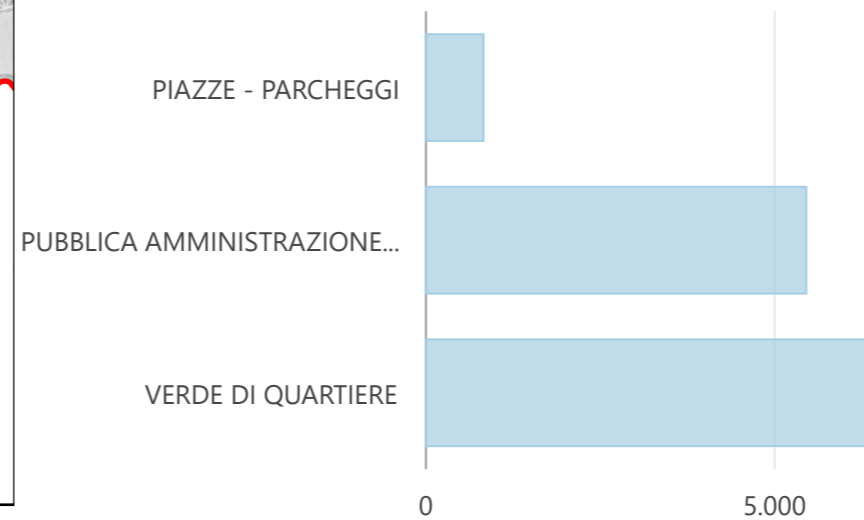




CATEGORIA DOTAZIONE
 VERDE 51,2% ATTREZZATURE 42,4% SOSTA 6,42%



TIPO DOTAZIONE



NOME FRAZIONE:
BASTIA

NOME AT: SAN PIETRO IN VINCOLI

SUPERFICIE FRAZIONE: 6.552.979 MQ

RESIDENTI: 728 MQ

SUPERFICIE DOTAZIONE: 12.854 MQ

MEDIA SUPERFICIE DOTAZIONE: 4.285 MQ

N. DOTAZIONE: 3 MQ


MQ. ABITANTE: 18 MQ

DOTAZIONE MAGGIORE: 6.577 MQ

DOTAZIONE MAGGIORE: 825 MQ

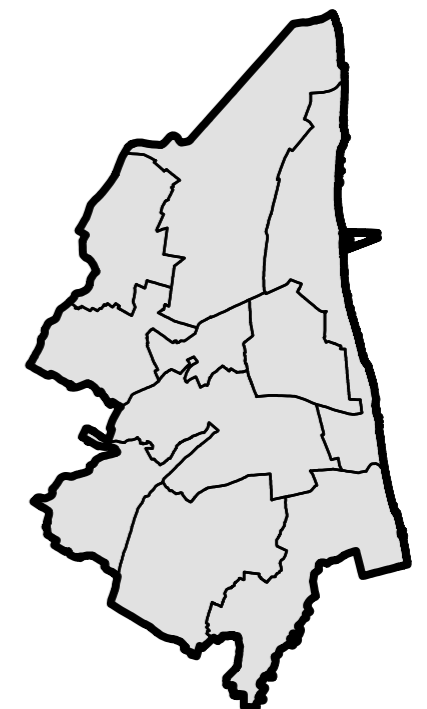

LIVELLO DOTAZIONE

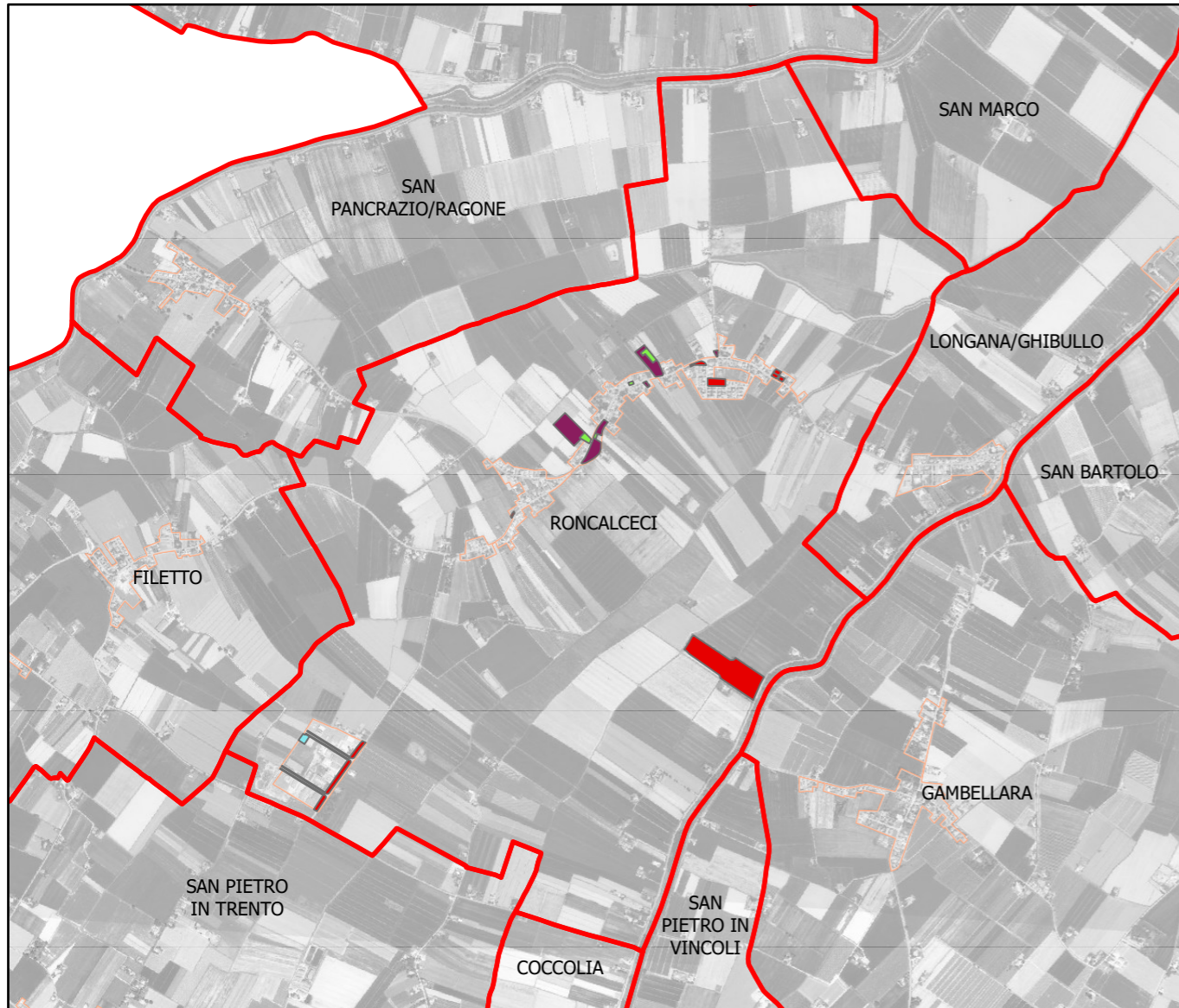
LOCALE 100%



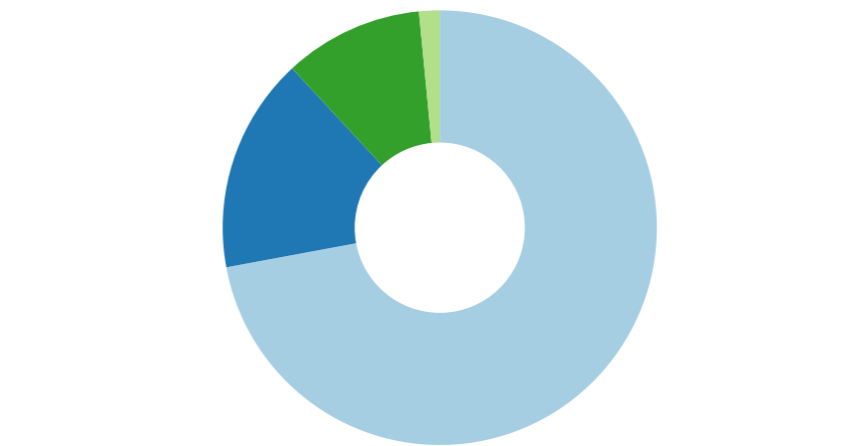
PRORIETA'

PUBBLICO 100%

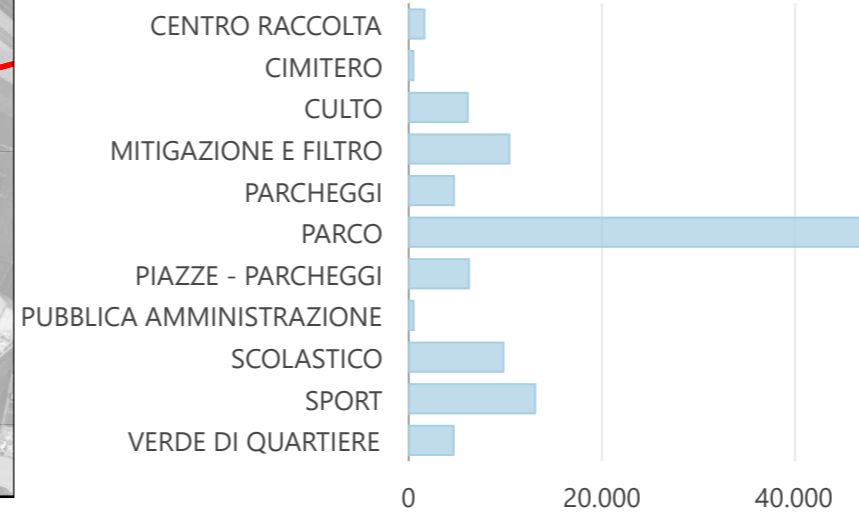




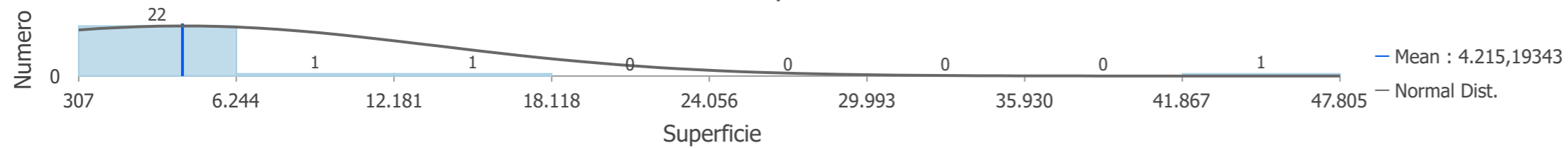
CATEGORIA DOTAZIONE



TIPO DOTAZIONE




Distribuzione superficie dotazione



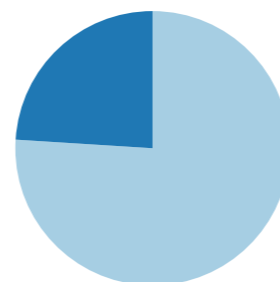
LIVELLO DOTAZIONE

LOCALE 100%



PRORIETA'

PUBBLICO 76% PRIVATO USO PUBBLICO 24%



NOME FRAZIONE:
RONCALCECI COCCOLIA

NOME AT: RONCALCECI RONCALCECI

SUPERFICIE FRAZIONE: 9.099.233 3.240.795 MQ

RESIDENTI: 799 384 MQ

SUPERFICIE DOTAZIONE: 105.380 119.675 MQ

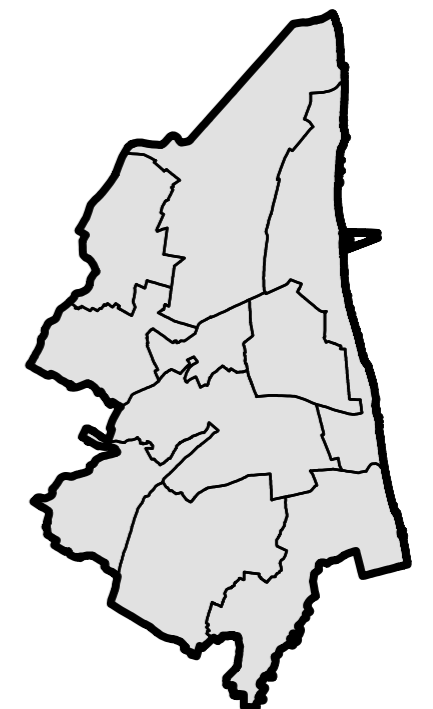
MEDIA SUPERFICIE DOTAZIONE: 4.215 10.880 MQ

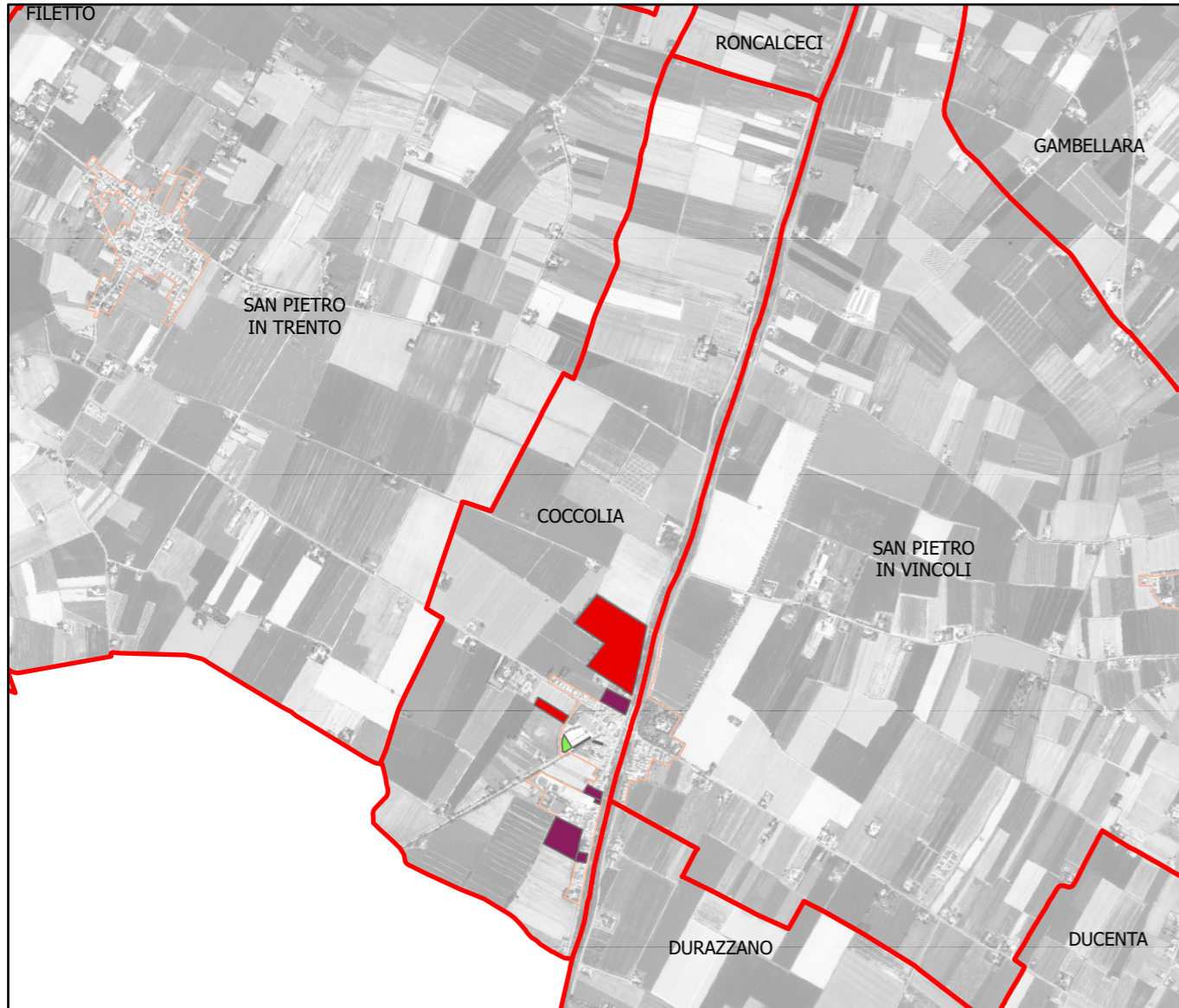
N. DOTAZIONE: 25 11 MQ

MQ. ABITANTE: 132 312 MQ

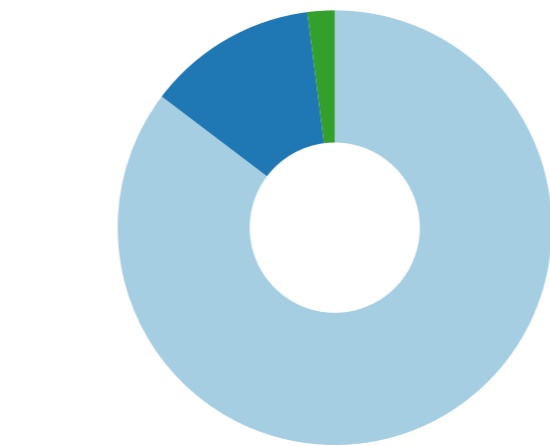
DOTAZIONE MAGGIORE: 47.805 76.390 MQ

DOTAZIONE MAGGIORE: 307 262 MQ

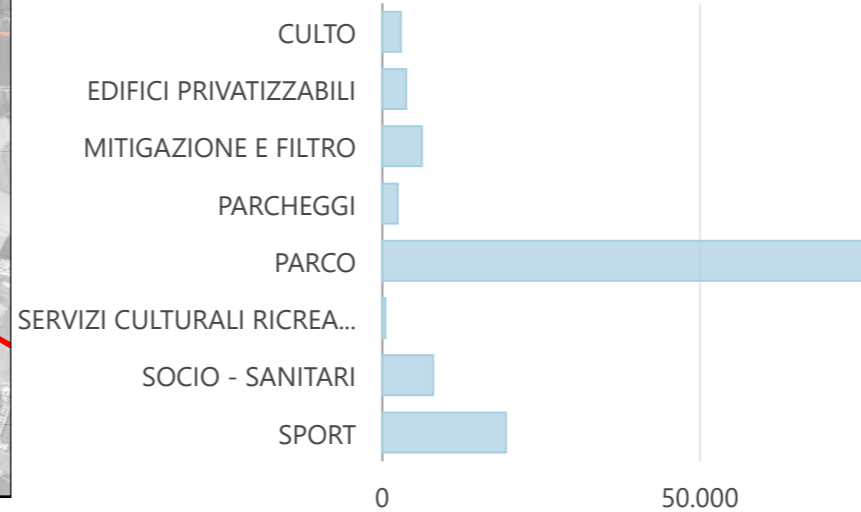




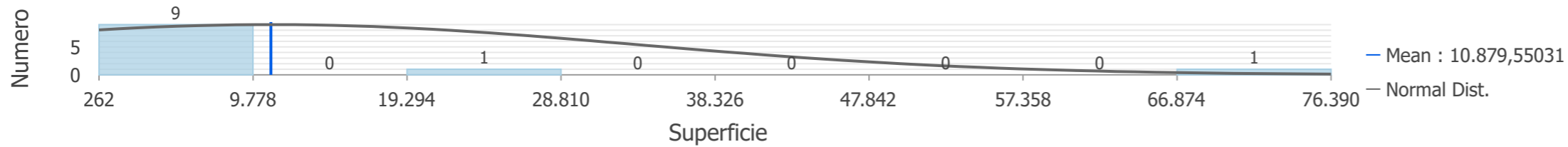
CATEGORIA DOTAZIONE



TIPO DOTAZIONE




Distribuzione superficie dotazione



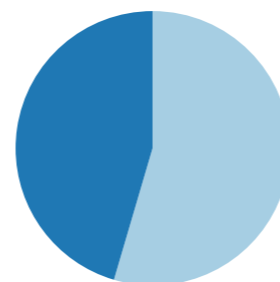
LIVELLO DOTAZIONE

LOCALE 100%



PRORIETA'

PUBBLICO 54,5% PRIVATO USO PUBBLICO 45,45%



NOME FRAZIONE:

SAN PIETRO IN VINCOLI RONCALCECI COCCOLIA

NOME AT: SAN PIETRO IN VINCOLI RONCALCECI RONCAL

SUPERFICIE FRAZIONE: 14.206.341 9.099.233 3.240.795 10

RESIDENTI: 2.558 799 384 887 MQ

SUPERFICIE DOTAZIONE: 201.629 105.380 119.675 48.212

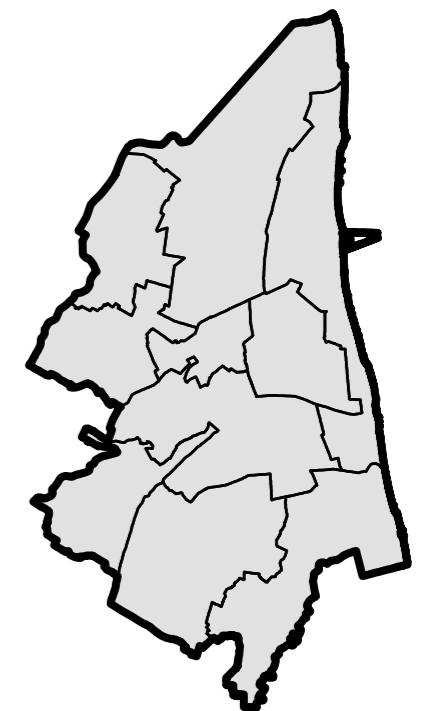
MEDIA SUPERFICIE DOTAZIONE: 5.170 4.215 10.880 2.836

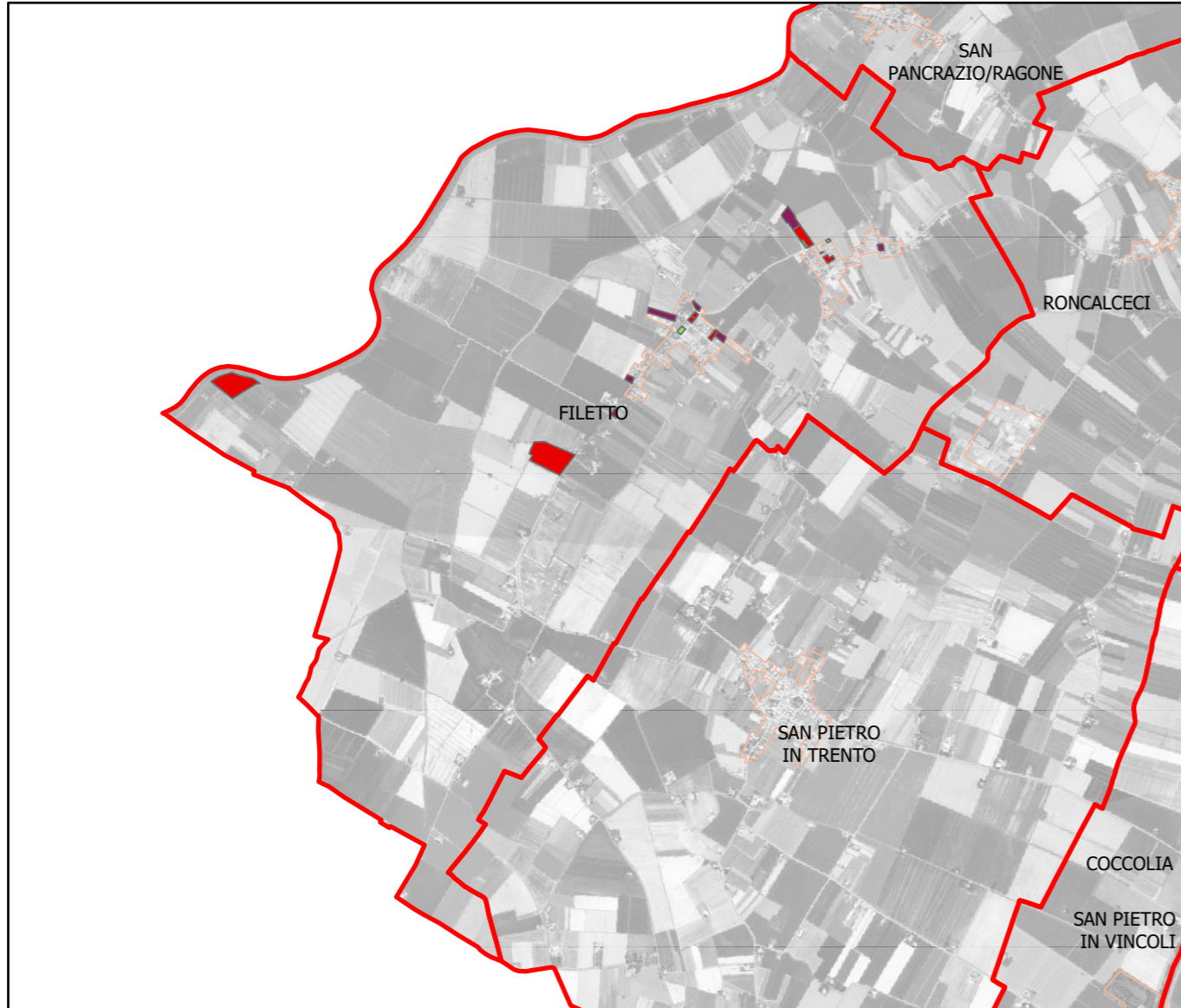
N. DOTAZIONE: 39 25 11 17 MQ

MQ. ABITANTE: 79 132 312 54 MQ

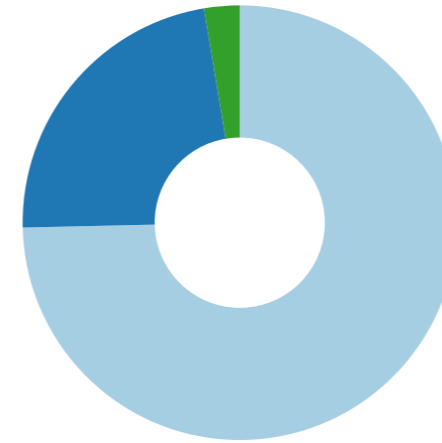
DOTAZIONE MAGGIORE: 43.542 47.805 76.390 10.882 MQ

DOTAZIONE MAGGIORE: 253 307 262 250 MQ

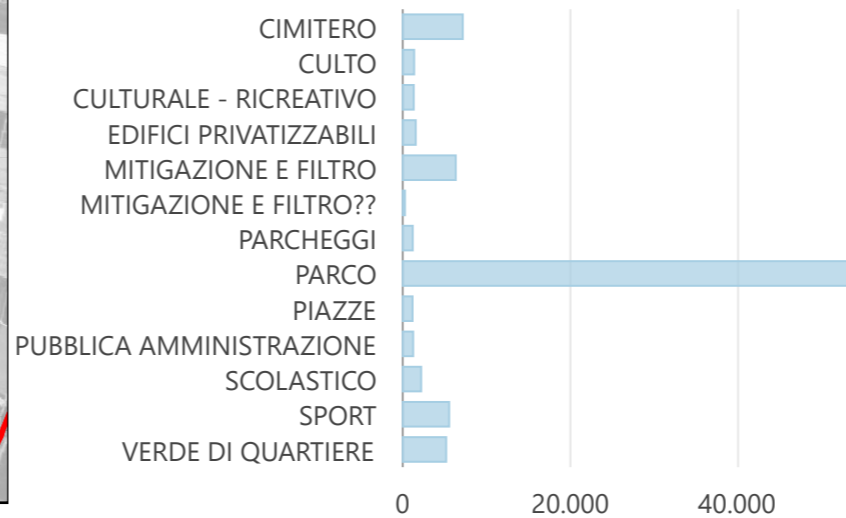




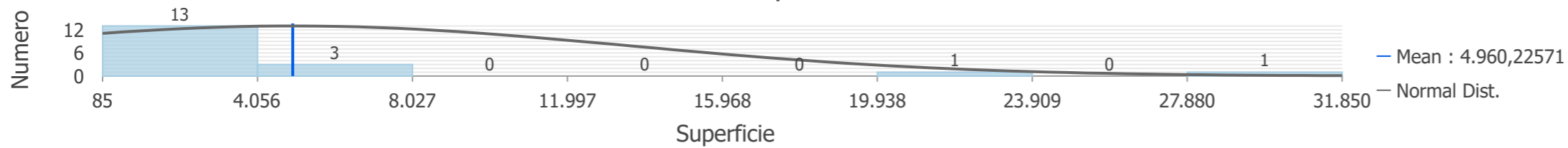
CATEGORIA DOTAZIONE
 VERDE 74,6% ATTREZZATURE 22,7% SOSTA 2,644%



TIPO DOTAZIONE




Distribuzione superficie dotazione



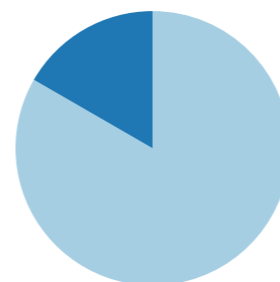
LIVELLO DOTAZIONE

LOCALE 100%



PRORIETA'

PUBBLICO 83,3% PRIVATO USO PUBBLICO 16,67%



NOME FRAZIONE:
FILETTO

NOME AT: RONCALCECI

SUPERFICIE FRAZIONE: 11.535.408 MQ

RESIDENTI: 670 MQ

SUPERFICIE DOTAZIONE: 89.553 MQ

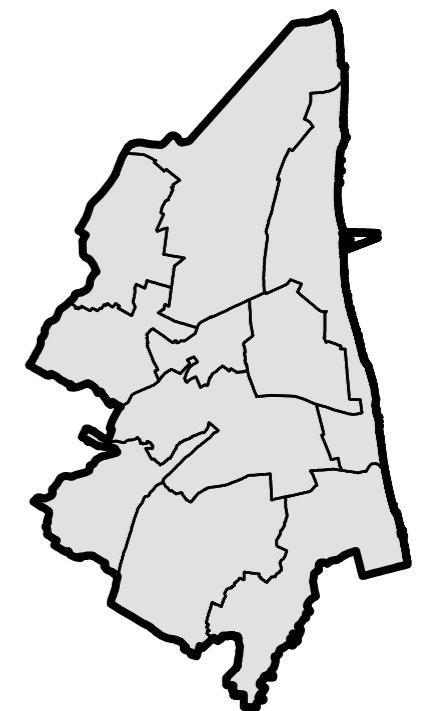
MEDIA SUPERFICIE DOTAZIONE: 4.713 MQ

N. DOTAZIONE: 19 MQ

MQ. ABITANTE: 134 MQ

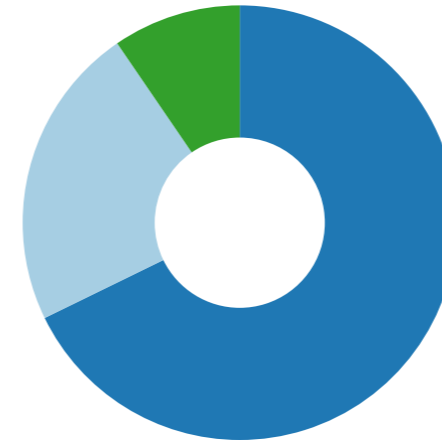
DOTAZIONE MAGGIORE: 31.850 MQ

DOTAZIONE MAGGIORE: 85 MQ

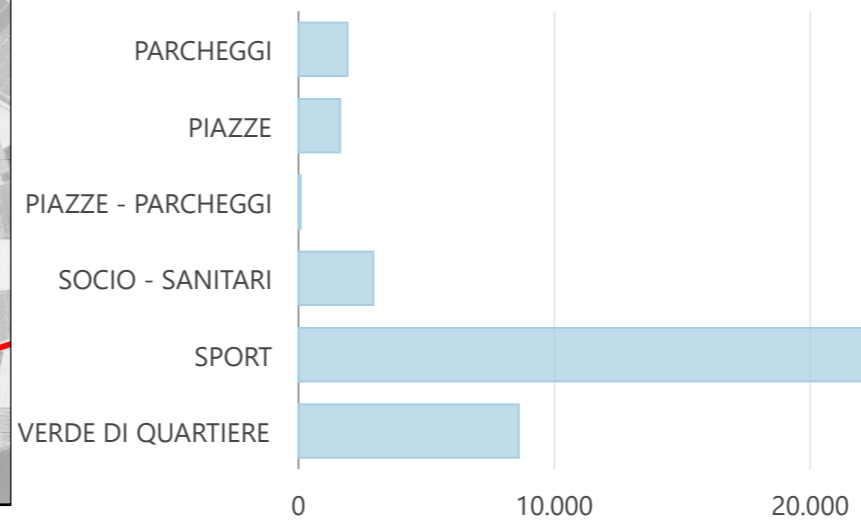




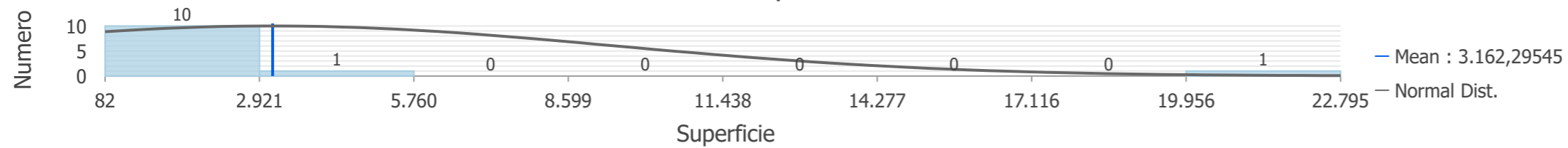
CATEGORIA DOTAZIONE
 ■ ATTREZZATURE 67,8% ■ VERDE 22,7% ■ SOSTA 9,55%



TIPO DOTAZIONE




Distribuzione superficie dotazione



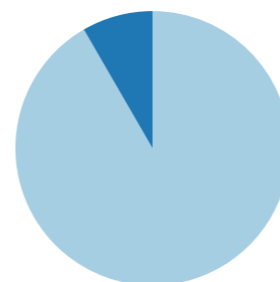
LIVELLO DOTAZIONE

■ LOCALE 100%



PRORIETA'

■ PUBBLICO 91,7% ■ PRIVATO USO PUBBLICO 8,33%



NOME FRAZIONE:
LONGANA/GHIBULLO

NOME AT: RONCALCECI

SUPERFICIE FRAZIONE: 4.358.114 MQ

RESIDENTI: 534 MQ

SUPERFICIE DOTAZIONE: 37.948 MQ

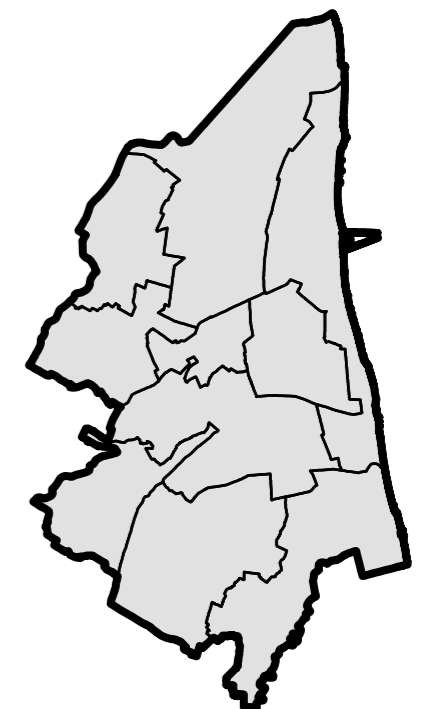
MEDIA SUPERFICIE DOTAZIONE: 3.162 MQ

N. DOTAZIONE: 12 MQ

MQ. ABITANTE: 71 MQ

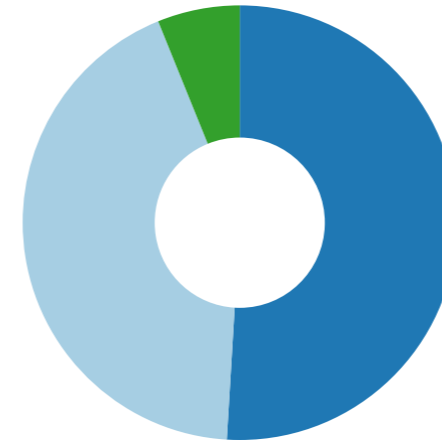
DOTAZIONE MAGGIORE: 22.795 MQ

DOTAZIONE MAGGIORE: 82 MQ

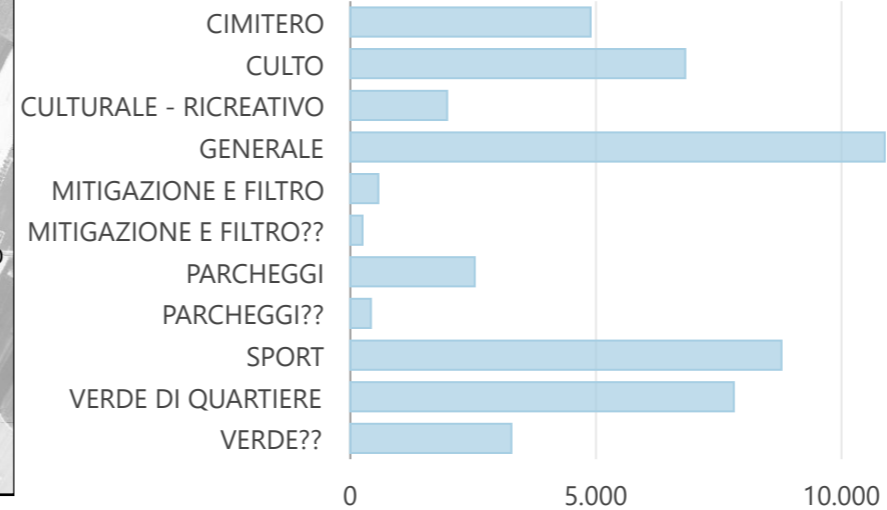




CATEGORIA DOTAZIONE
 ■ ATTREZZATURE 51,0% ■ VERDE 42,9% ■ SOSTA 6,13%



TIPO DOTAZIONE



NOME FRAZIONE:
COCCOLIA SAN PIETRO IN TRENTO

NOME AT: RONCALCECI RONCALCECI

SUPERFICIE FRAZIONE: 3.240.795 10.575.578 MQ

RESIDENTI: 384 887 MQ

SUPERFICIE DOTAZIONE: 119.675 48.212 MQ

MEDIA SUPERFICIE DOTAZIONE: 10.880 2.836 MQ

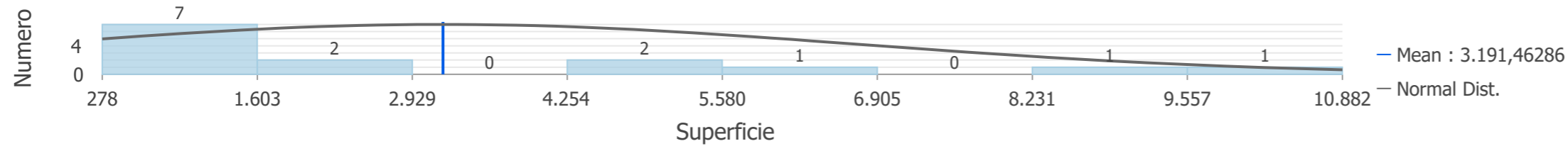
N. DOTAZIONE: 11 17 MQ

MQ. ABITANTE: 312 54 MQ

DOTAZIONE MAGGIORE: 76.390 10.882 MQ


DOTAZIONE MAGGIORE: 262 250 MQ

Distribuzione superficie dotazione



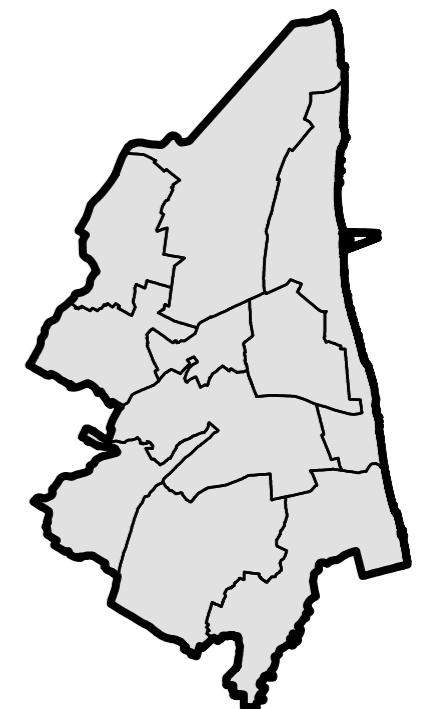
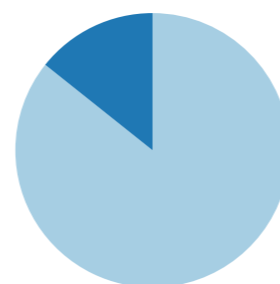
LIVELLO DOTAZIONE

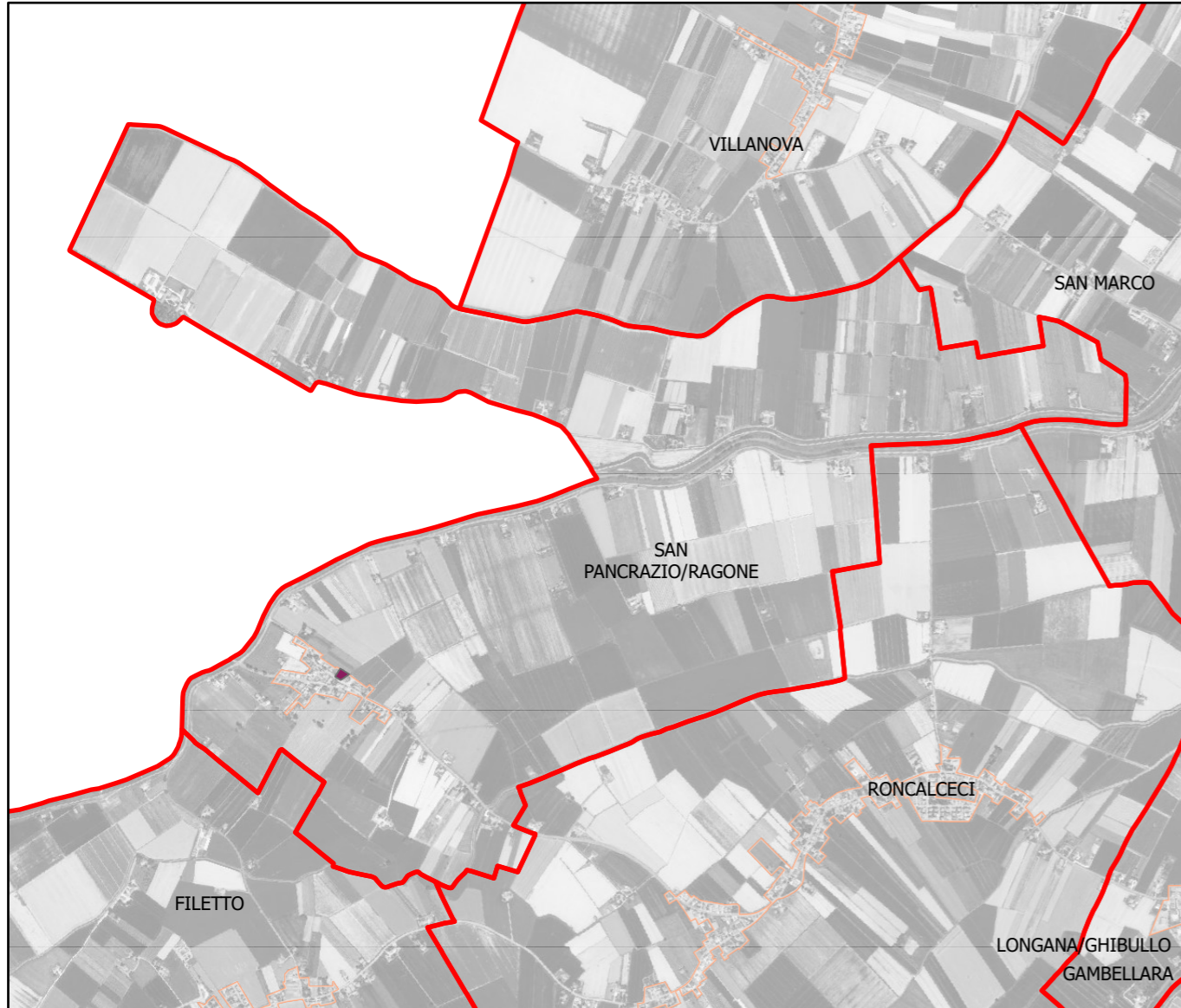
■ LOCALE 100%



PRORIETA'


■ PUBBLICO 85,7% ■ PRIVATO USO PUBBLICO 14,29%



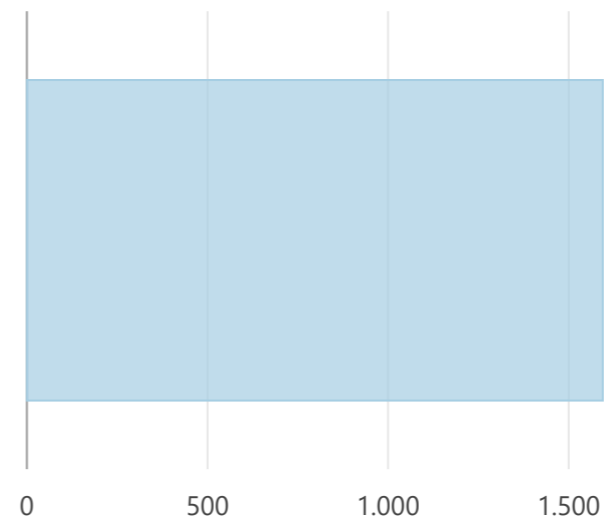


CATEGORIA DOTAZIONE

■ ATTREZZATURE 100%



TIPO DOTAZIONE



NOME FRAZIONE:
SAN PANCRAZIO/RAGONE

NOME AT: RONCALCECI

SUPERFICIE FRAZIONE: 6.149.616 MQ

RESIDENTI: 353 MQ

SUPERFICIE DOTAZIONE: 1.595 MQ


MEDIA SUPERFICIE DOTAZIONE: 1.595 MQ

N. DOTAZIONE: 1 MQ

MQ. ABITANTE: 5 MQ


DOTAZIONE MAGGIORE: 1.595 MQ

DOTAZIONE MAGGIORE: 1.595 MQ



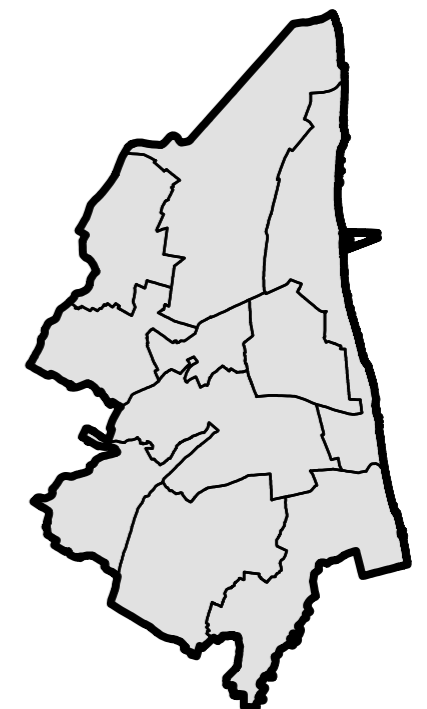

LIVELLO DOTAZIONE

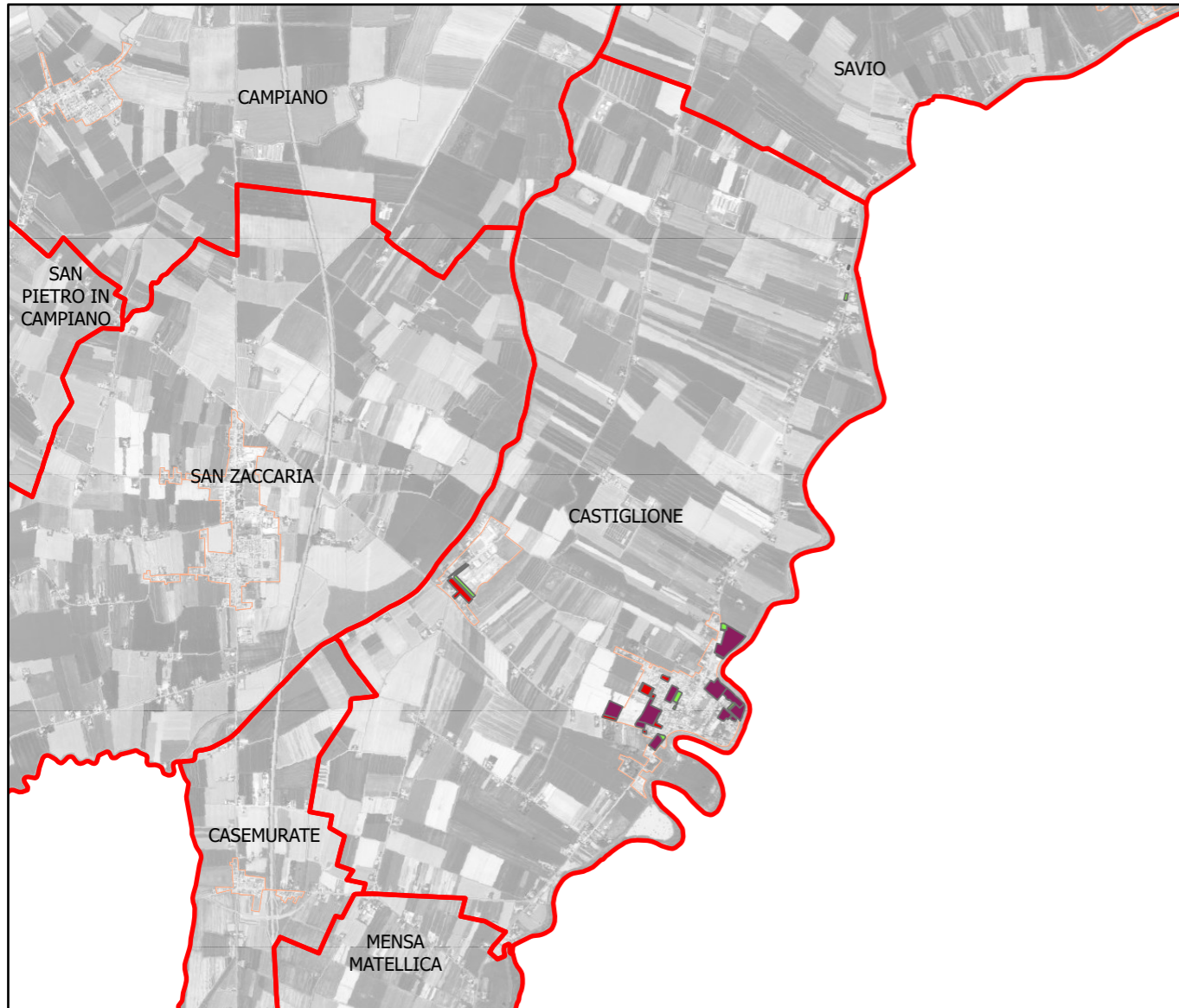
■ LOCALE 100%



PRORIETA'

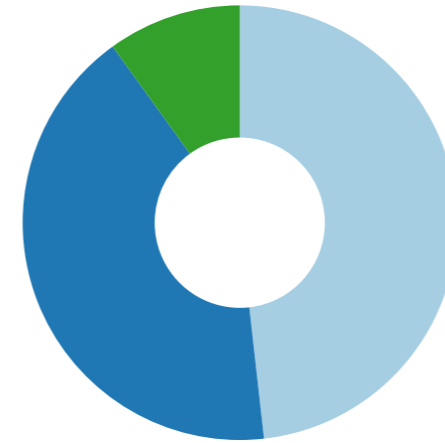
■ PUBBLICO 100%



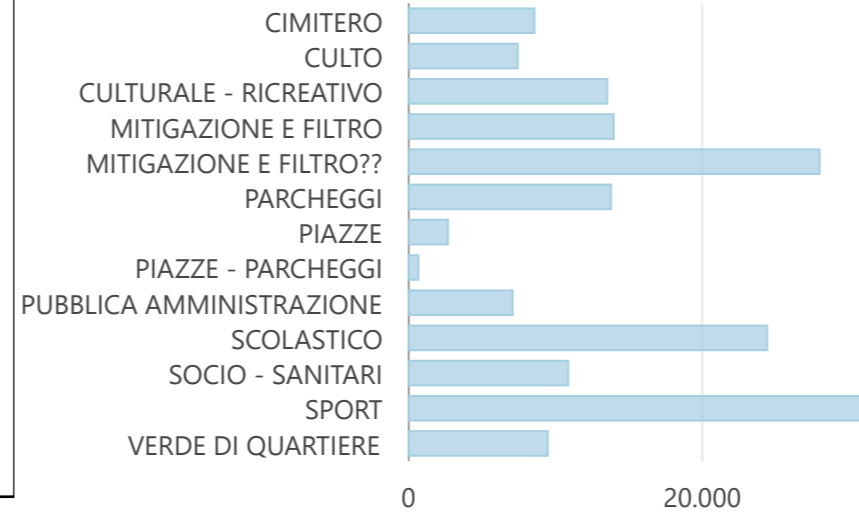


CATEGORIA DOTAZIONE

VERDE 48,2% ATTREZZATURE 41,8% SOSTA 9,96%



TIPO DOTAZIONE



NOME FRAZIONE:
CASTIGLIONE

NOME AT: CASTIGLIONE

SUPERFICIE FRAZIONE: 14.539.671 MQ

RESIDENTI: 2.105 MQ

SUPERFICIE DOTAZIONE: 171.923 MQ

MEDIA SUPERFICIE DOTAZIONE: 4.912 MQ


N. DOTAZIONE: 35 MQ

MQ. ABITANTE: 82 MQ

DOTAZIONE MAGGIORE: 27.992 MQ

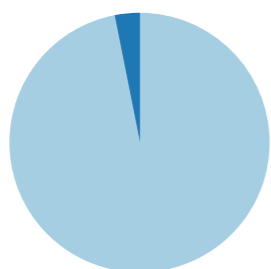
DOTAZIONE MAGGIORE: 109 MQ

Distribuzione superficie dotazione



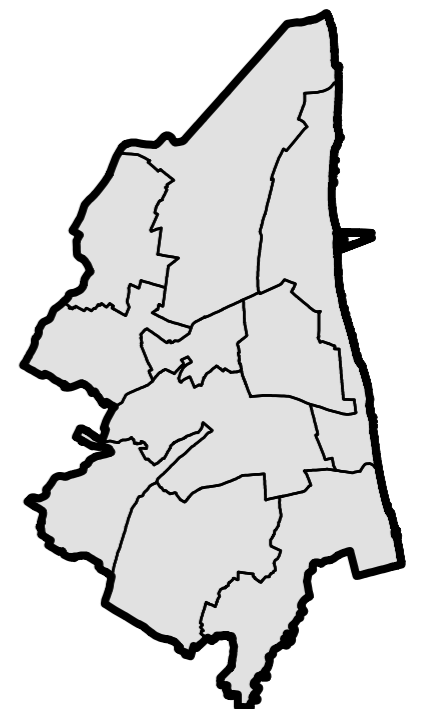
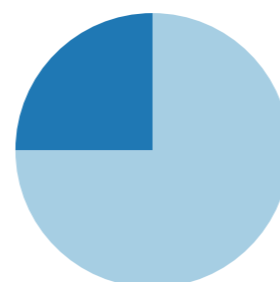
LIVELLO DOTAZIONE

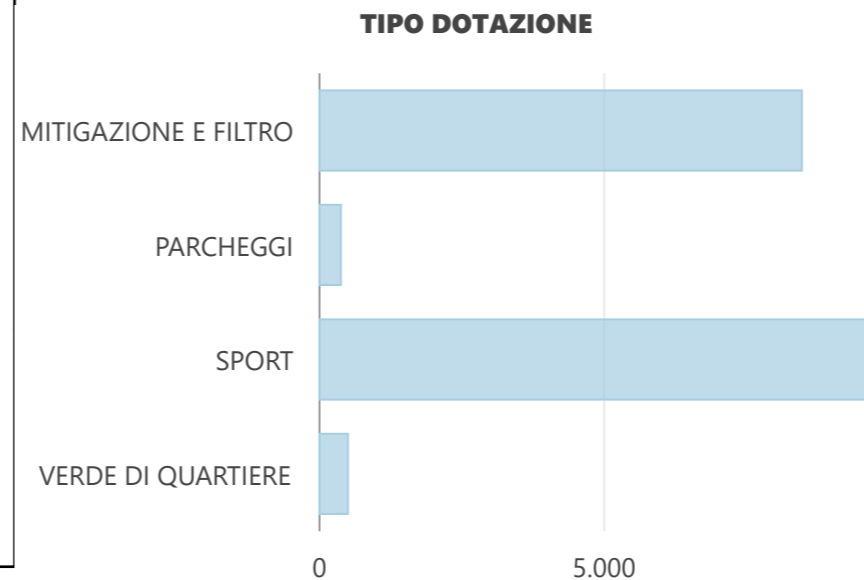
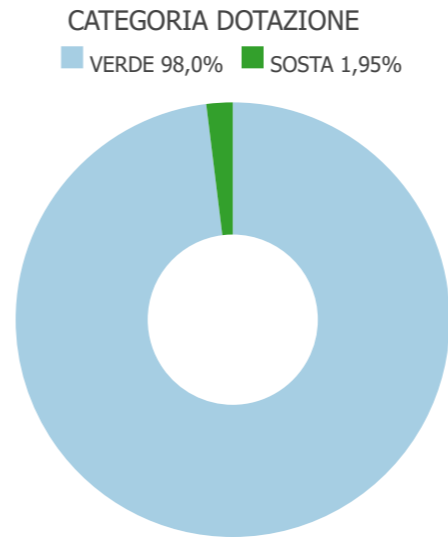
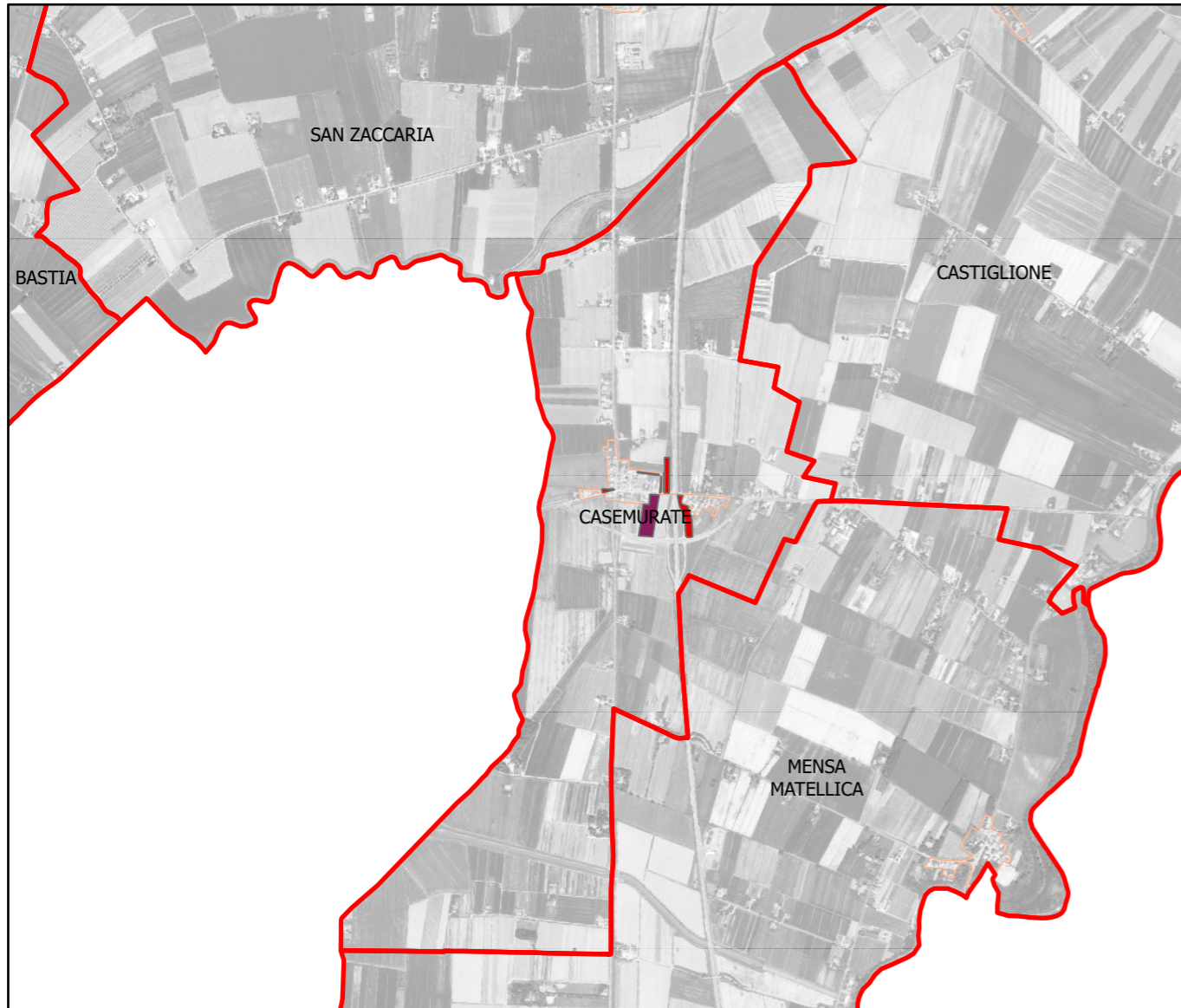
LOCALE 96,9% SOVRACOMUNALE 3,125%



PRORIETA'

PUBBLICO 75% PRIVATO USO PUBBLICO 25%





NOME FRAZIONE:
CASEMURATE

NOME AT: CASTIGLIONE

SUPERFICIE FRAZIONE: 3.107.445 MQ

RESIDENTI: 362 MQ

SUPERFICIE DOTAZIONE: 19.276 MQ

MEDIA SUPERFICIE DOTAZIONE: 2.754 MQ

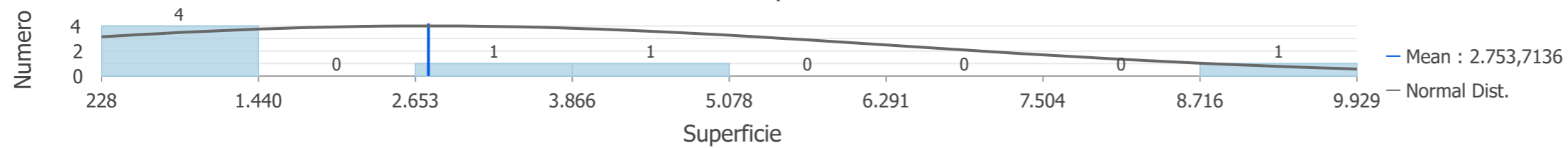
N. DOTAZIONE: 7 MQ

MQ. ABITANTE: 53 MQ

DOTAZIONE MAGGIORE: 9.929 MQ


DOTAZIONE MAGGIORE: 228 MQ

Distribuzione superficie dotazione



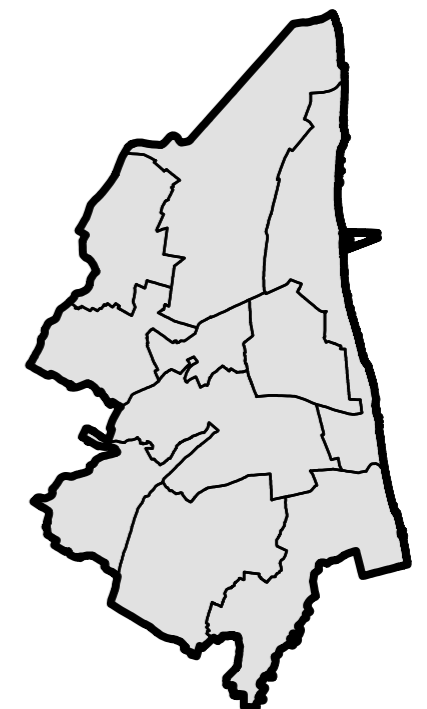
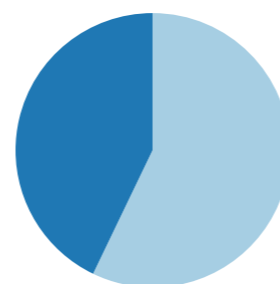
LIVELLO DOTAZIONE

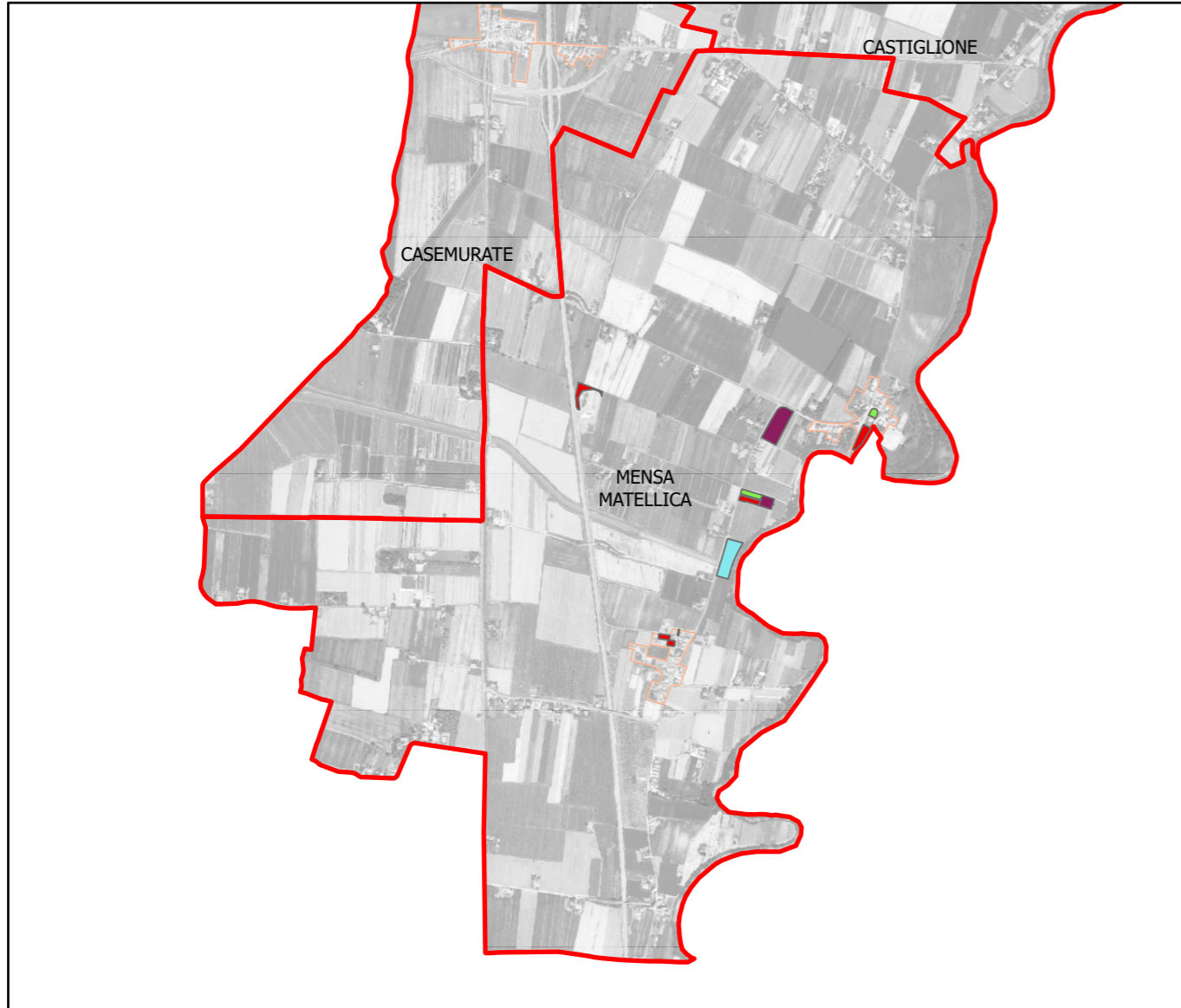
LOCALE 100%



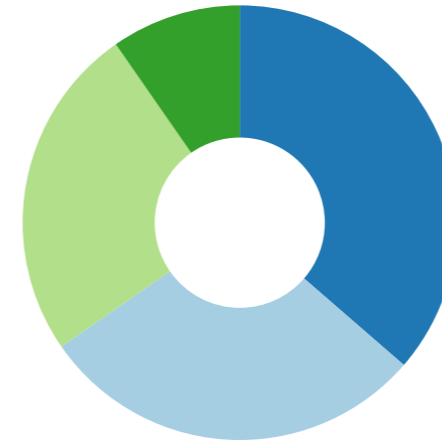
PRORIETA'

PUBBLICO 57,1% PRIVATO USO PUBBLICO 42,86%

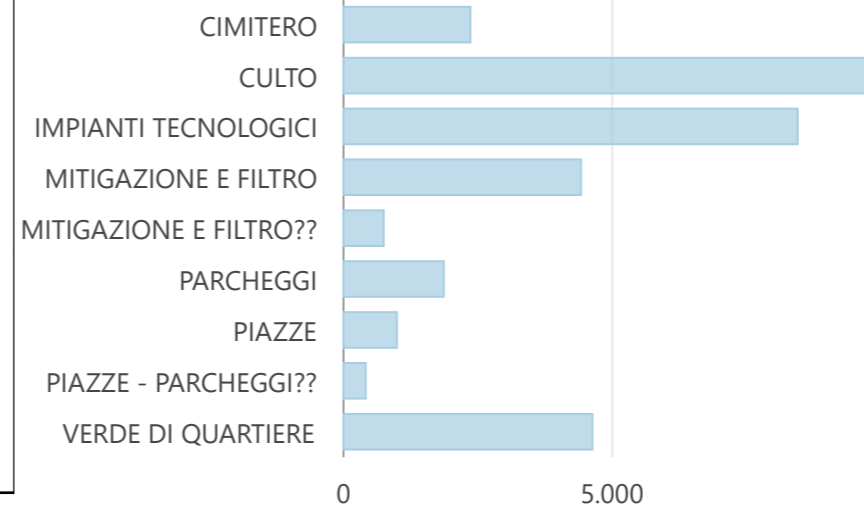




CATEGORIA DOTAZIONE
 ■ ATTREZZATURE 36,4% ■ VERDE 29,0% ■ IMPIANTI 25,0% ■ SOSTA 9,67%



TIPO DOTAZIONE



NOME FRAZIONE:
MENSA MATELLICA

NOME AT: CASTIGLIONE

SUPERFICIE FRAZIONE: 5.966.723 MQ

RESIDENTI: 602 MQ

SUPERFICIE DOTAZIONE: 33.841 MQ

MEDIA SUPERFICIE DOTAZIONE: 2.820 MQ

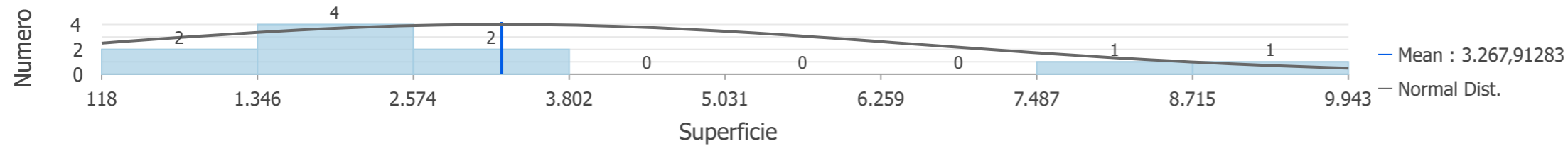
N. DOTAZIONE: 12 MQ

MQ. ABITANTE: 56 MQ

DOTAZIONE MAGGIORE: 9.943 MQ


DOTAZIONE MAGGIORE: 118 MQ

Distribuzione superficie dotazione



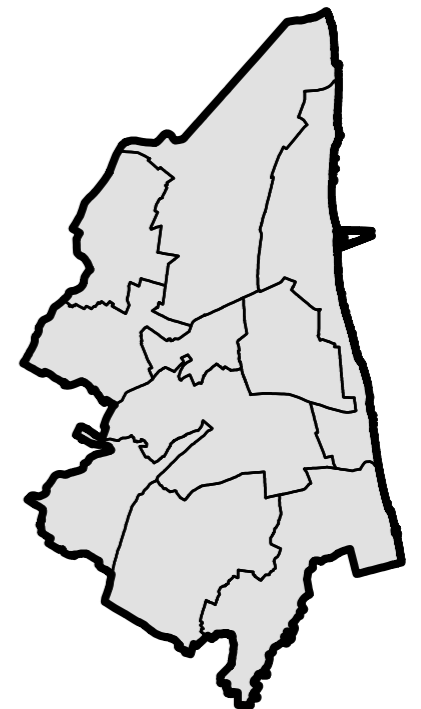
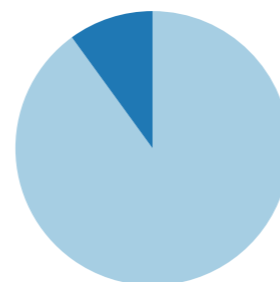
LIVELLO DOTAZIONE

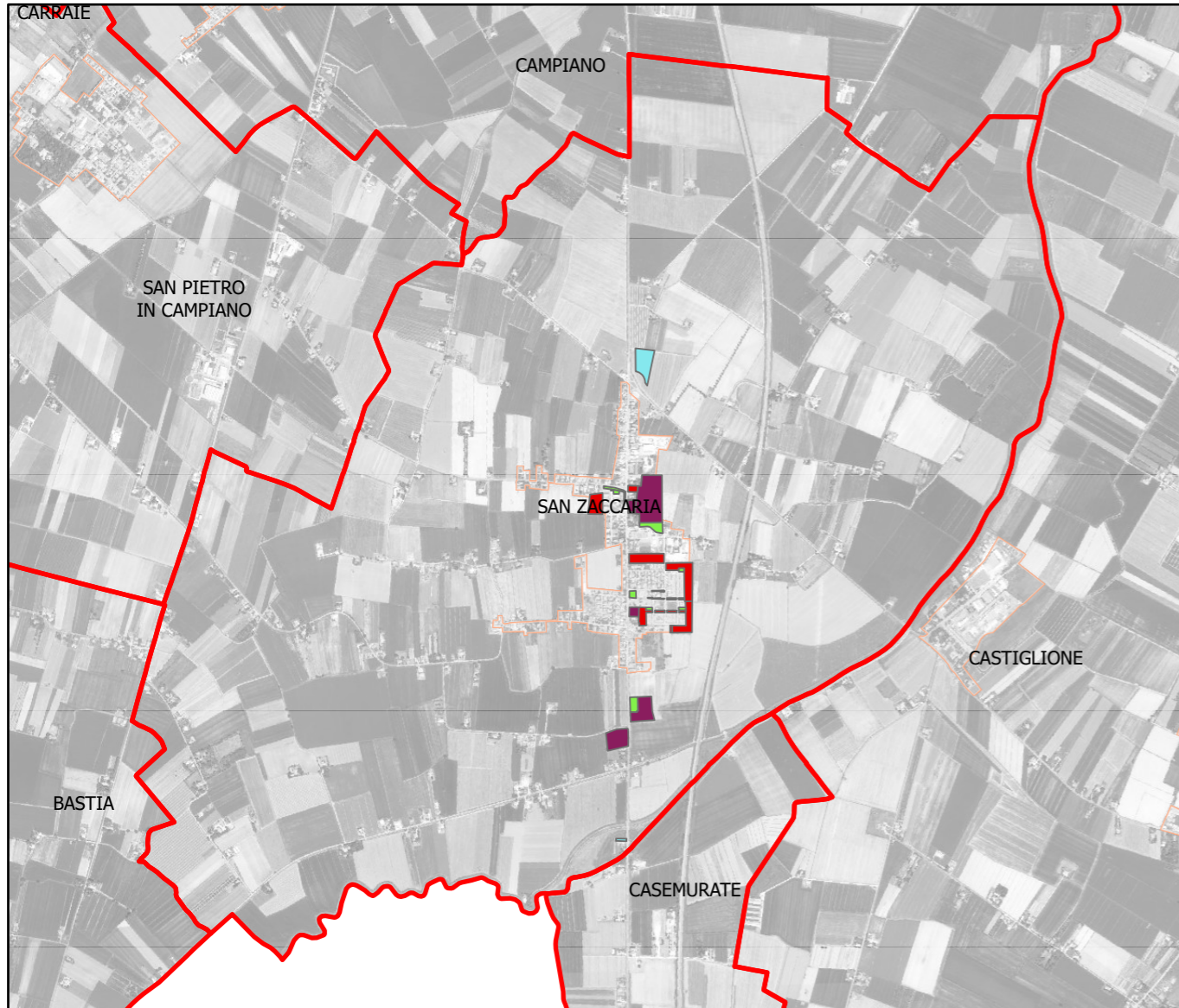
■ LOCALE 100%



PRORIETA'

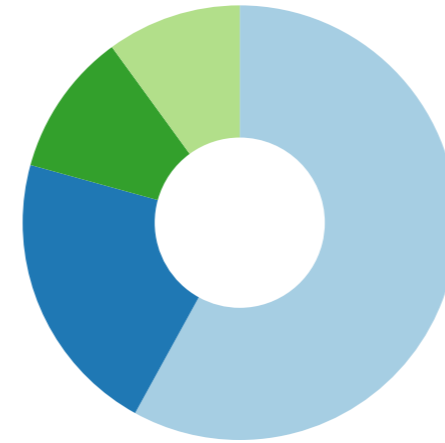
■ PUBBLICO 90% ■ PRIVATO USO PUBBLICO 10%



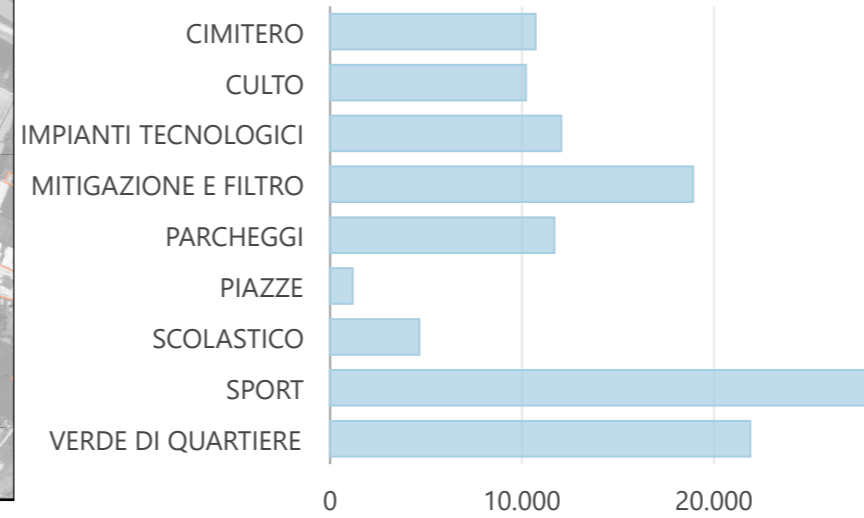


CATEGORIA DOTAZIONE

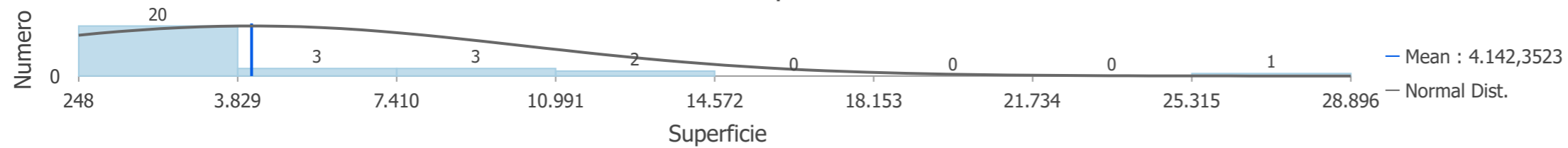
- VERDE 58,0%
- ATTREZZATURE 21,27%
- SOSTA 10,7%
- IMPIANTI 10,02%



TIPO DOTAZIONE




Distribuzione superficie dotazione



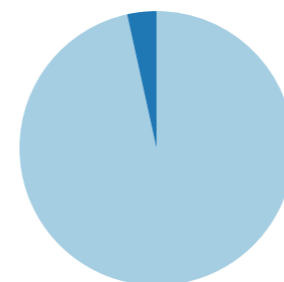
LIVELLO DOTAZIONE

LOCALE 100%



PRORIETA'

PUBBLICO 96,6% PRIVATO USO PUBBLICO 3,45%



NOME FRAZIONE:
SAN ZACCARIA

NOME AT: **CASTIGLIONE**

SUPERFICIE FRAZIONE: 12.614.554 MQ

RESIDENTI: 1.622 MQ

SUPERFICIE DOTAZIONE: 120.128 MQ

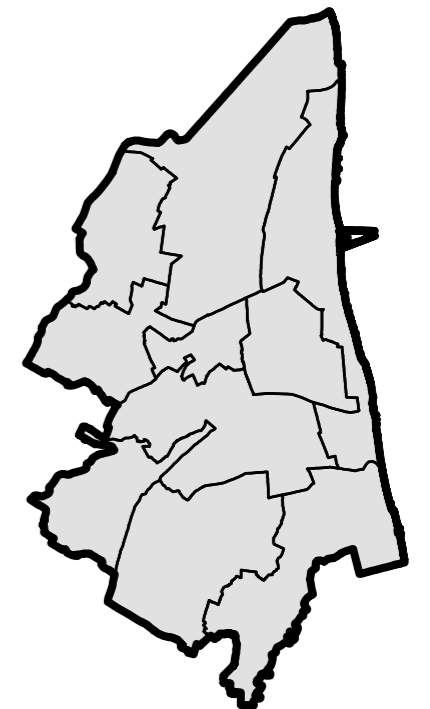
MEDIA SUPERFICIE DOTAZIONE: 4.142 MQ

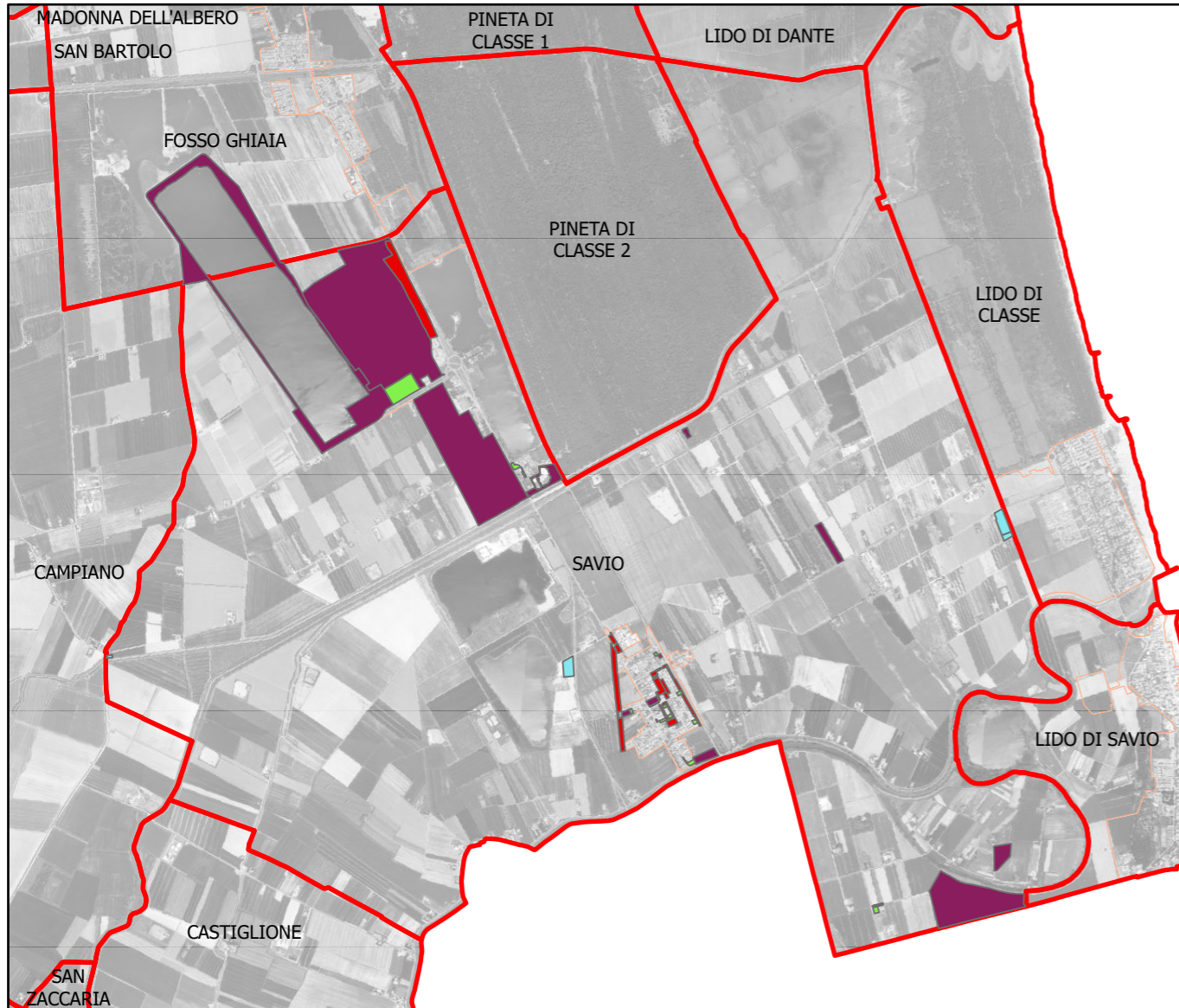
N. DOTAZIONE: 29 MQ

MQ. ABITANTE: 74 MQ

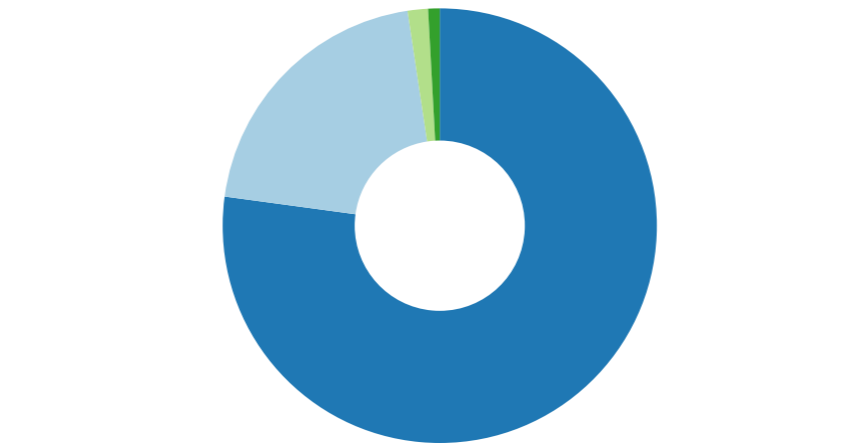
DOTAZIONE MAGGIORE: 28.896 MQ

DOTAZIONE MAGGIORE: 248 MQ

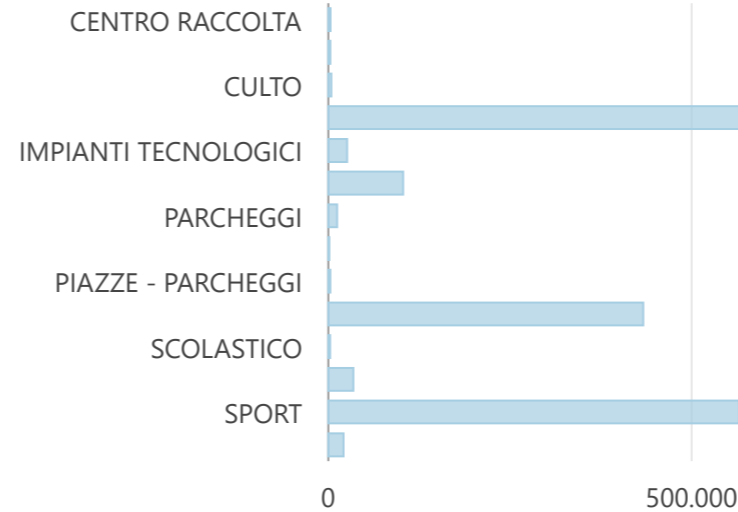





CATEGORIA DOTAZIONE



TIPO DOTAZIONE

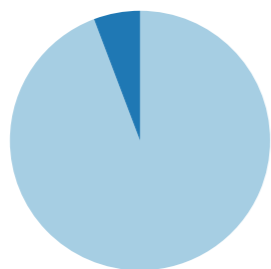


Distribuzione superficie dotazione



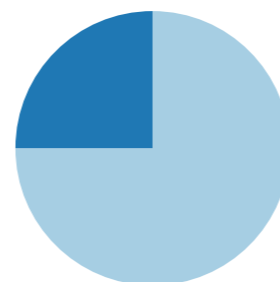
LIVELLO DOTAZIONE

LOCALE 94,2% SOVRACOMUNALE 5,77%



PRORIETA'

PUBBLICO 75% PRIVATO USO PUBBLICO 25%



NOME FRAZIONE:
SAVIO

NOME AT: CASTIGLIONE

SUPERFICIE FRAZIONE: 30.100.218 MQ

RESIDENTI: 2.202 MQ

SUPERFICIE DOTAZIONE: 1.908.106 MQ

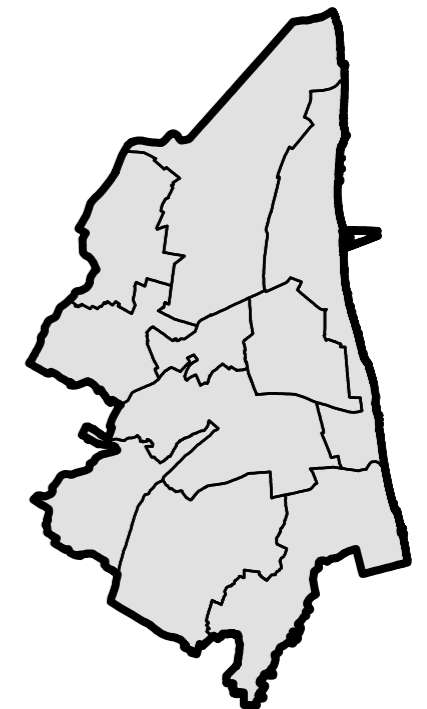
MEDIA SUPERFICIE DOTAZIONE: 35.335 MQ

N. DOTAZIONE: 54 MQ

MQ. ABITANTE: 867 MQ

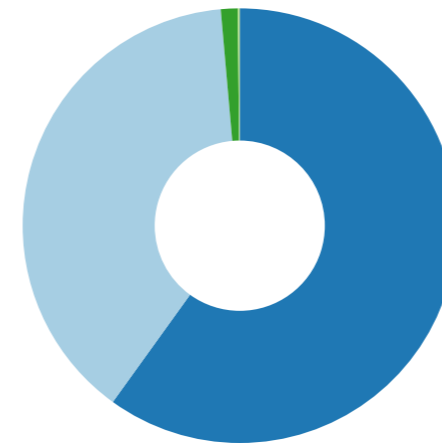
DOTAZIONE MAGGIORE: 696.102 MQ

DOTAZIONE MAGGIORE: 97 MQ

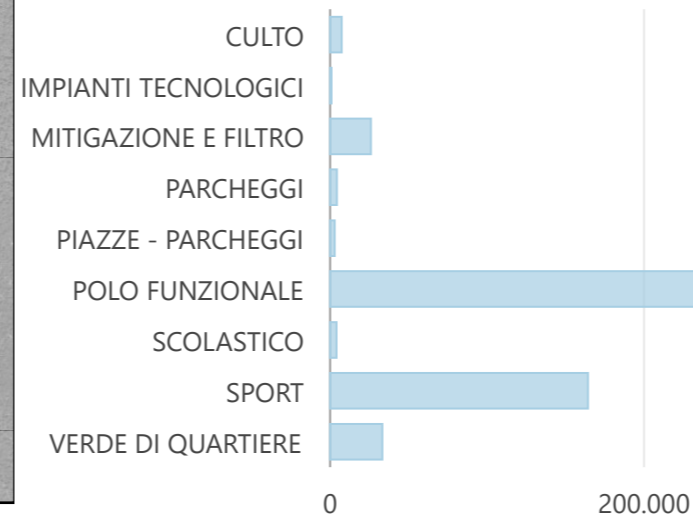




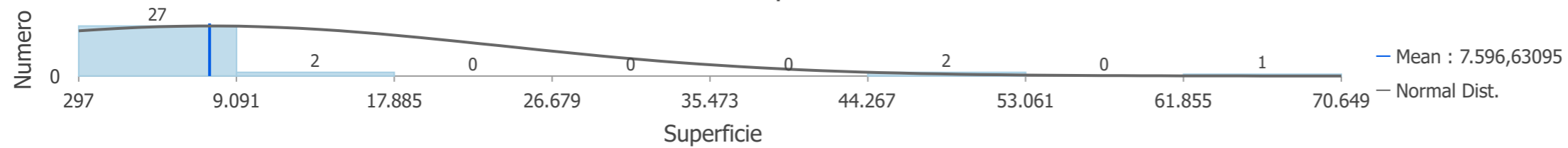
CATEGORIA DOTAZIONE



TIPO DOTAZIONE




Distribuzione superficie dotazione



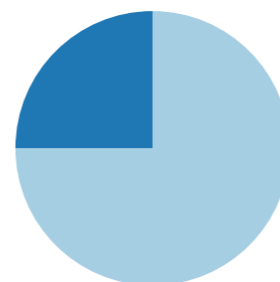
LIVELLO DOTAZIONE

LOCALE 100%



PRORIETA'

PUBBLICO 75% PRIVATO USO PUBBLICO 25%



NOME FRAZIONE:
FOSSO GHIAIA

NOME AT: RAVENNA SUD

SUPERFICIE FRAZIONE: 7.871.719 MQ

RESIDENTI: 1.388 MQ

SUPERFICIE DOTAZIONE: 578.235 MQ

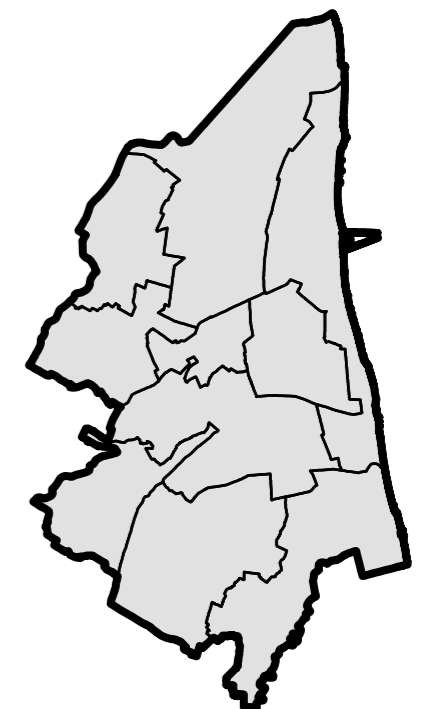
MEDIA SUPERFICIE DOTAZIONE: 17.522 MQ

N. DOTAZIONE: 33 MQ

MQ. ABITANTE: 417 MQ

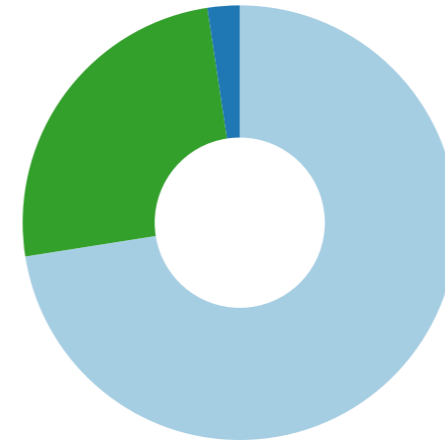
DOTAZIONE MAGGIORE: 335.143 MQ

DOTAZIONE MAGGIORE: 297 MQ

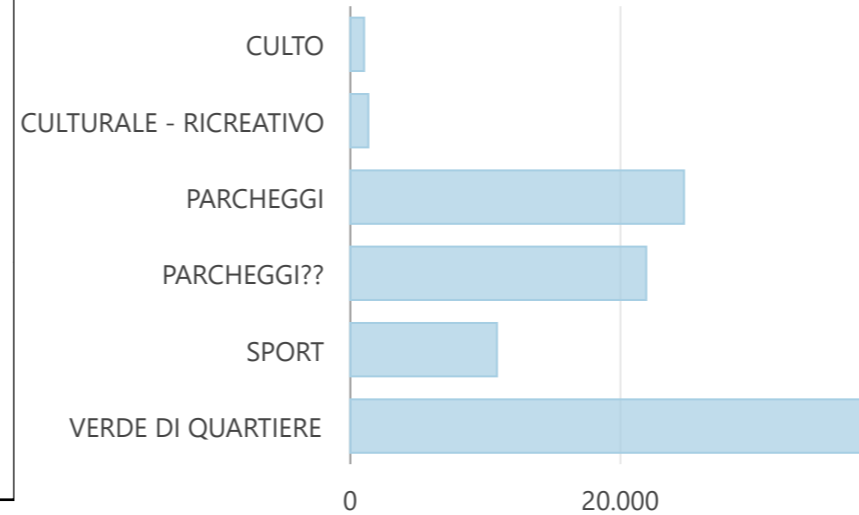




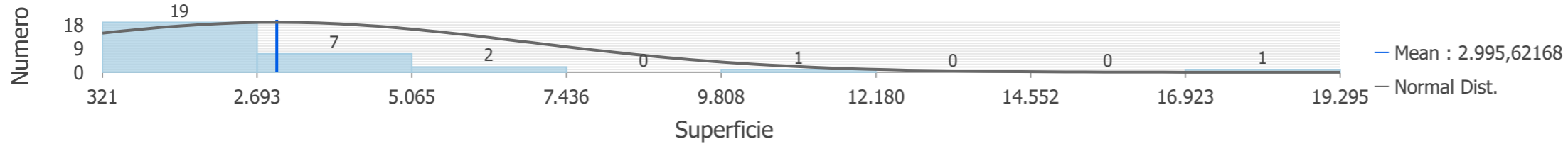
CATEGORIA DOTAZIONE
 VERDE 72,5% SOSTA 25,1% ATTREZZATURE 2,393%



TIPO DOTAZIONE




Distribuzione superficie dotazione



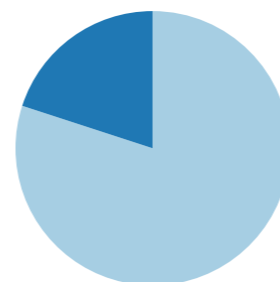
LIVELLO DOTAZIONE

LOCALE 100%



PRORIETA'

PUBBLICO 80% PRIVATO USO PUBBLICO 20%



NOME FRAZIONE:
LIDO DI CLASSE

NOME AT: CASTIGLIONE

SUPERFICIE FRAZIONE: 5.488.548 MQ

RESIDENTI: 532 MQ

SUPERFICIE DOTAZIONE: 98.519 MQ

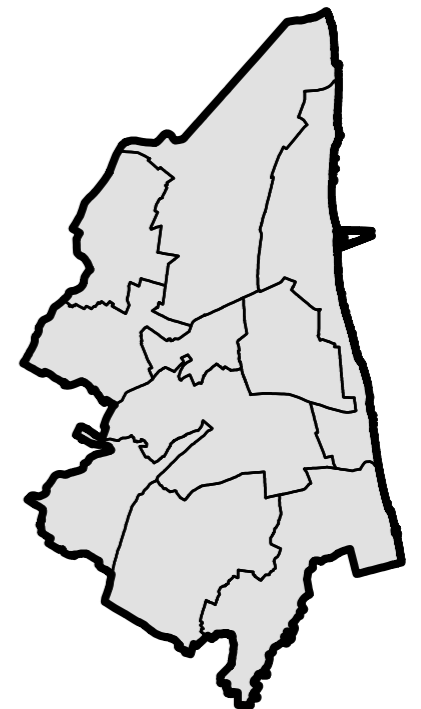
MEDIA SUPERFICIE DOTAZIONE: 3.284 MQ

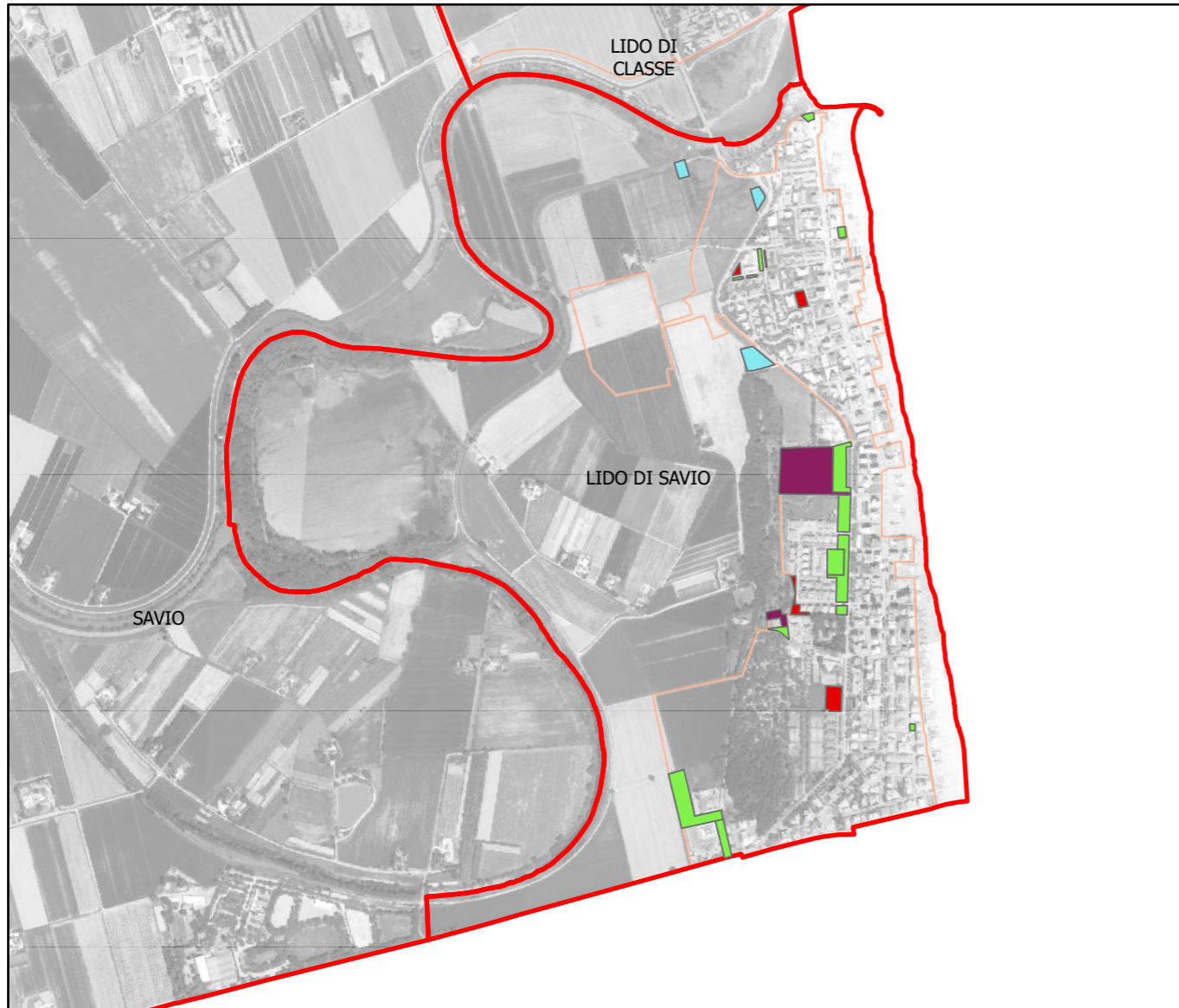
N. DOTAZIONE: 30 MQ

MQ. ABITANTE: 185 MQ

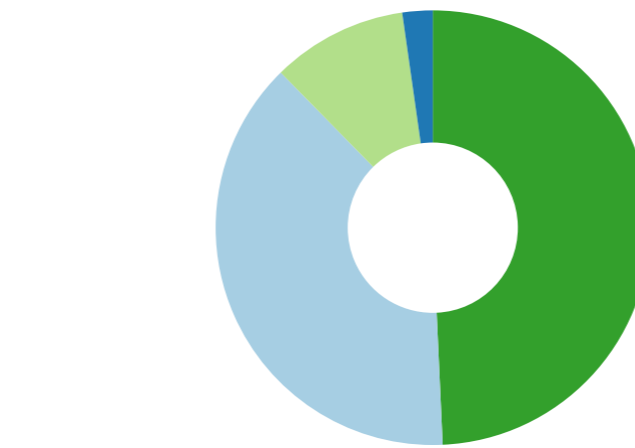
DOTAZIONE MAGGIORE: 19.295 MQ

DOTAZIONE MAGGIORE: 321 MQ

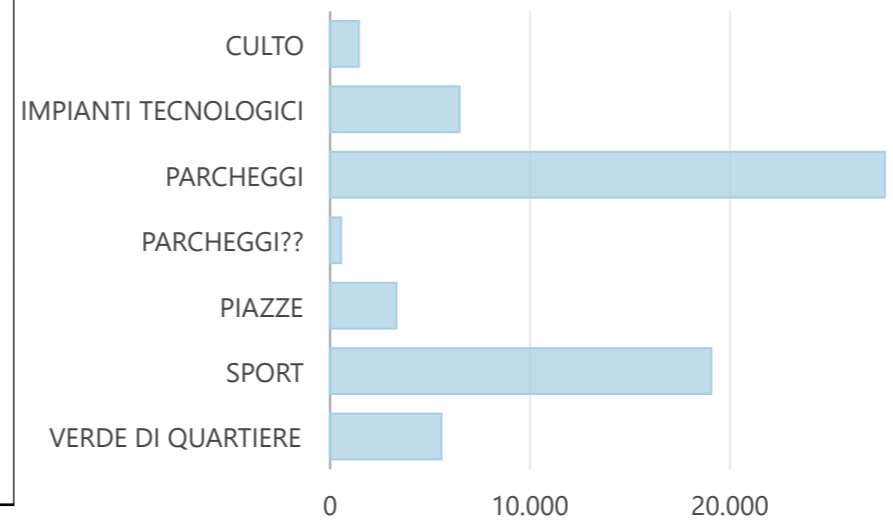




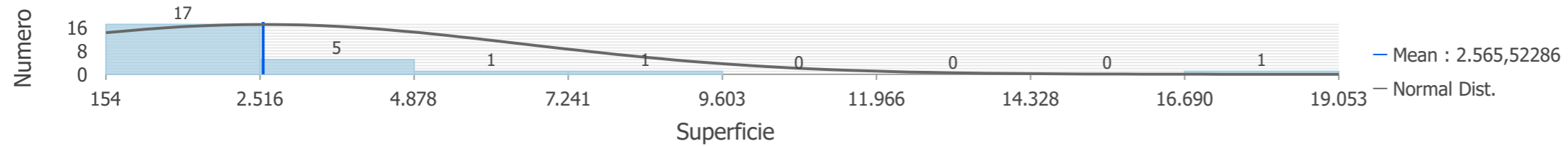
CATEGORIA DOTAZIONE



TIPO DOTAZIONE

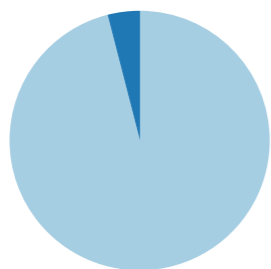


Distribuzione superficie dotazione



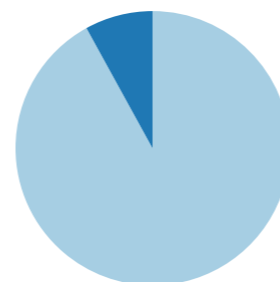
LIVELLO DOTAZIONE

LOCALE 96% SOVRACOMUNALE 4%



PRORIETA'

PUBBLICO 92% PRIVATO USO PUBBLICO 8%



NOME FRAZIONE:
LIDO DI SAVIO

NOME AT: CASTIGLIONE

SUPERFICIE FRAZIONE: 2.713.290 MQ

RESIDENTI: 673 MQ

SUPERFICIE DOTAZIONE: 64.138 MQ

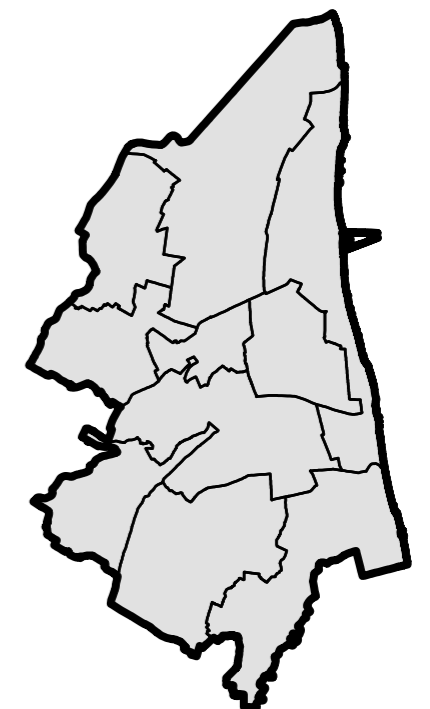
MEDIA SUPERFICIE DOTAZIONE: 2.566 MQ

N. DOTAZIONE: 25 MQ

MQ. ABITANTE: 95 MQ

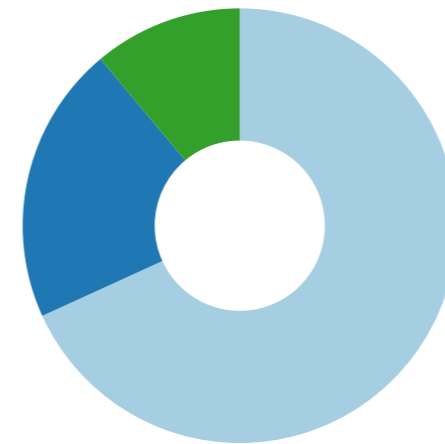
DOTAZIONE MAGGIORE: 19.053 MQ

DOTAZIONE MAGGIORE: 154 MQ

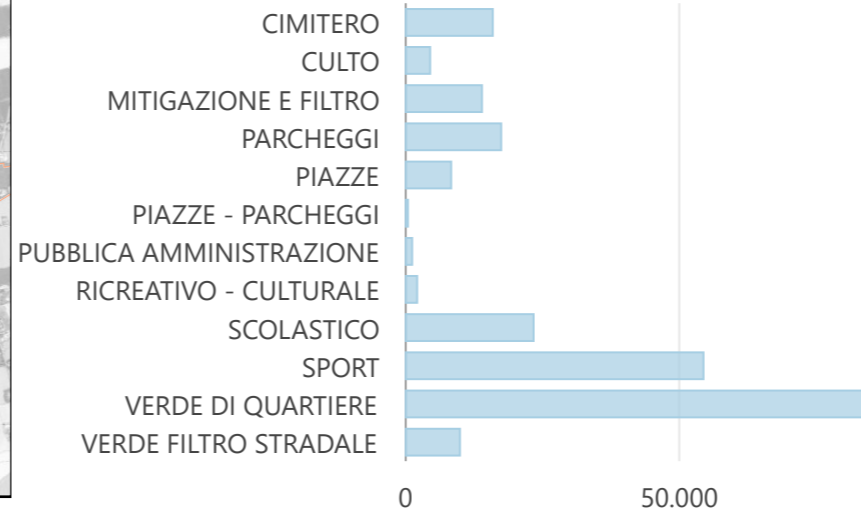




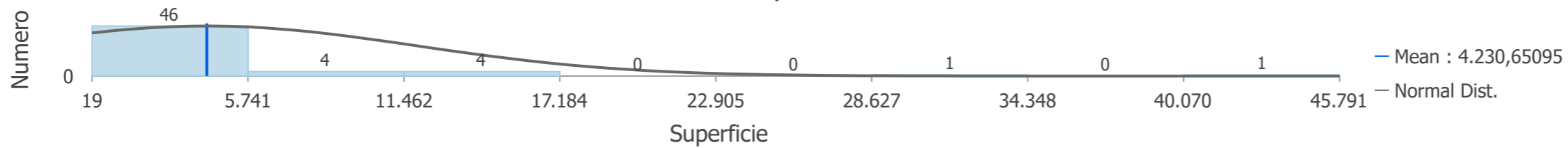
CATEGORIA DOTAZIONE
 VERDE 68,2% ATTREZZATURE 20,73% SOSTA 11,08%



TIPO DOTAZIONE




Distribuzione superficie dotazione



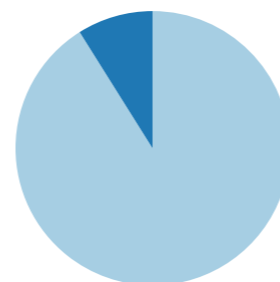
LIVELLO DOTAZIONE

LOCALE 100%



PRORIETA'

PUBBLICO 91,1% PRIVATO USO PUBBLICO 8,93%



NOME FRAZIONE:
MEZZANO CAMERLONA SANT'ANTONIO TORRI

NOME AT: MEZZANO PIANGIPANE SANT'ALBERTO MEZZANO

SUPERFICIE FRAZIONE: 18.647.371 8.348.162 23.518.083 4

RESIDENTI: 4.109 864 1.188 312 919 3.112 758 MQ

SUPERFICIE DOTAZIONE: 235.883 42.775 1.323.092 5.929

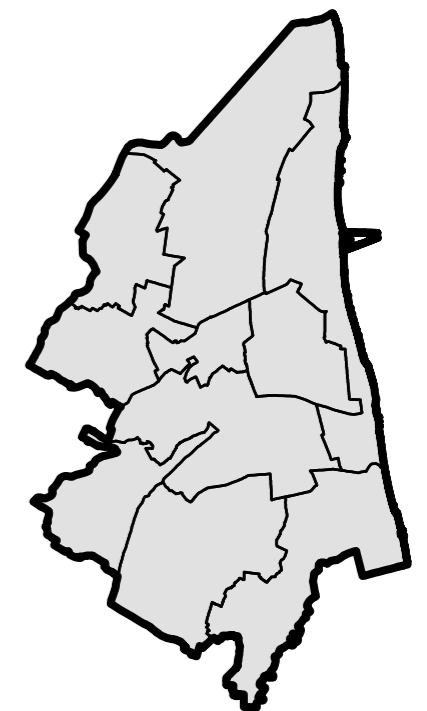
MEDIA SUPERFICIE DOTAZIONE: 4.212 3.889 101.776 1.18

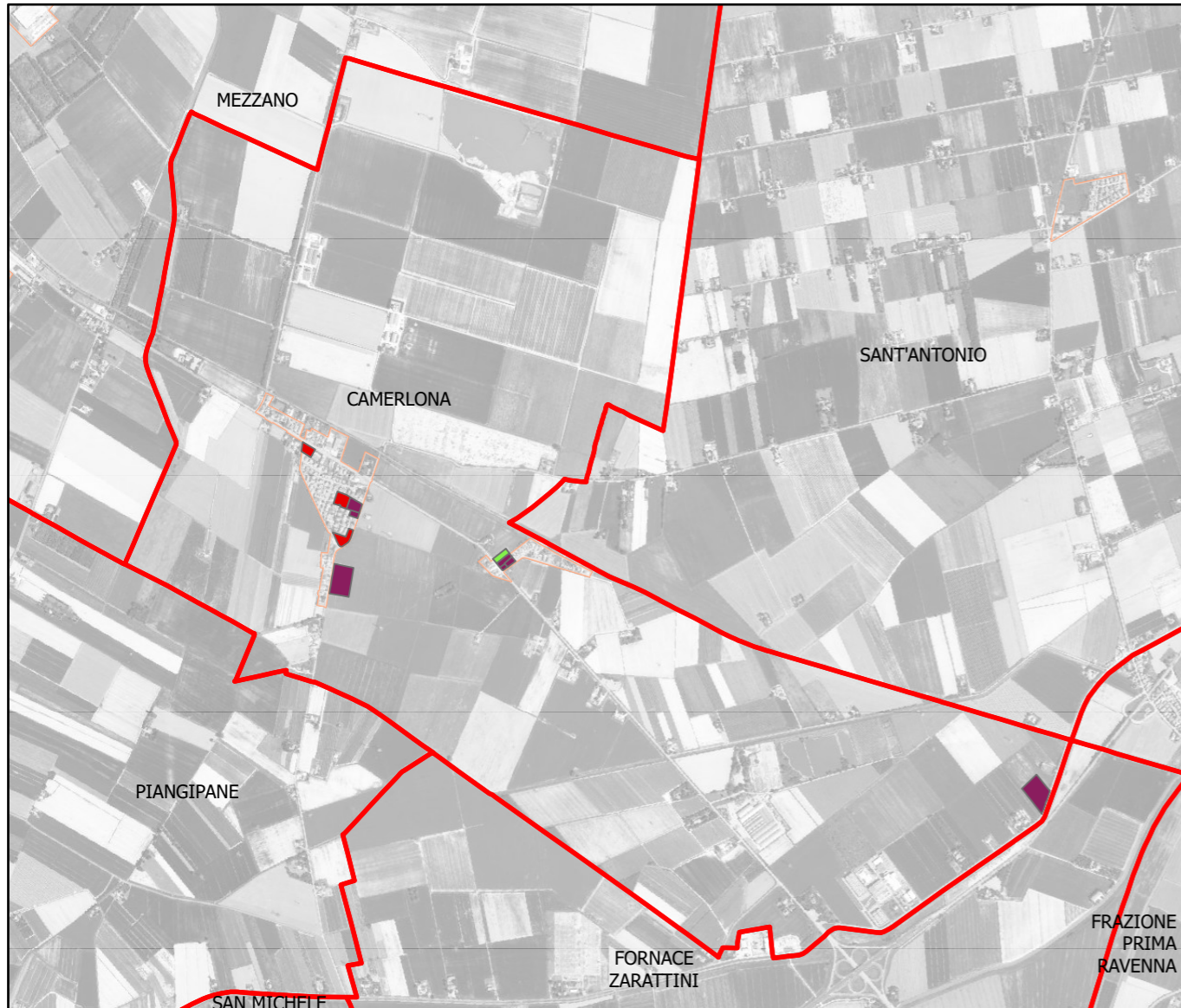
N. DOTAZIONE: 56 11 13 5 7 41 3 MQ

MQ. ABITANTE: 57 50 1.114 19 22 51 7 MQ

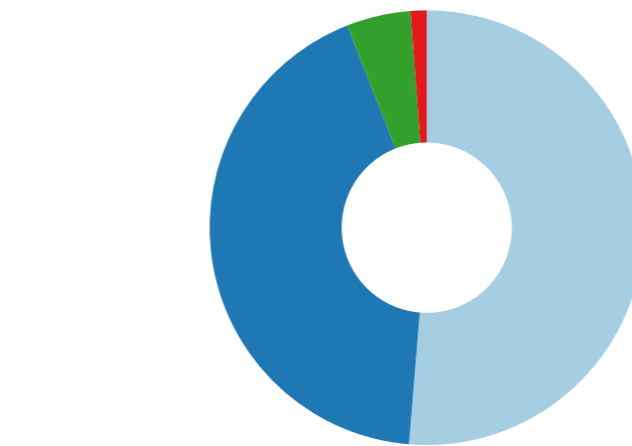
DOTAZIONE MAGGIORE: 45.791 12.370 862.238 1.916 8.9

DOTAZIONE MAGGIORE: 19 511 1.832 758 219 46 1.323 M

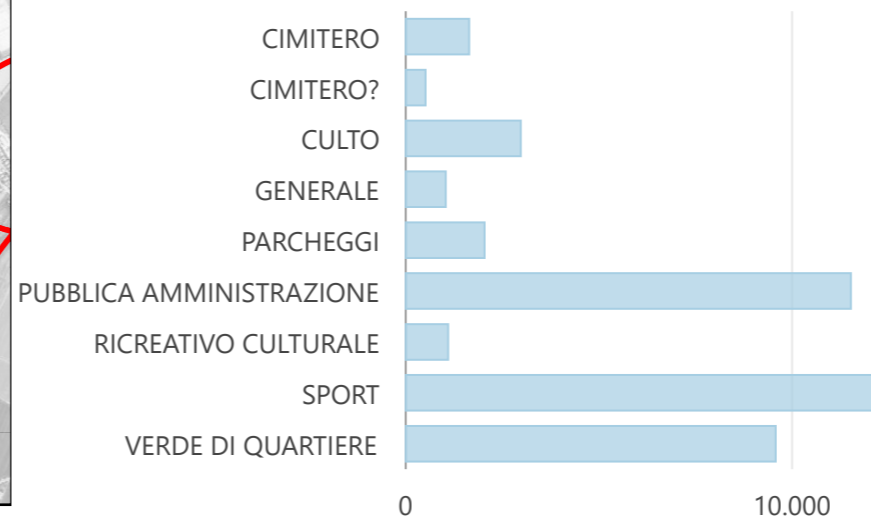




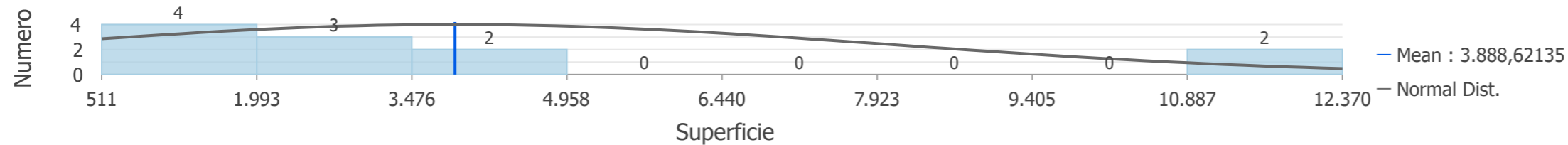
CATEGORIA DOTAZIONE



TIPO DOTAZIONE

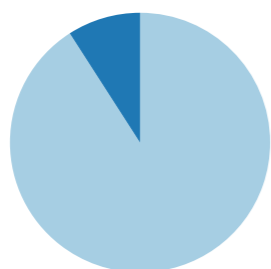


Distribuzione superficie dotazione



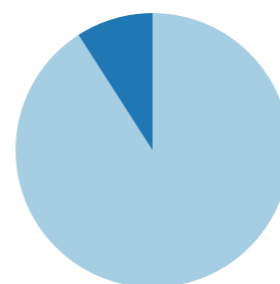
LIVELLO DOTAZIONE

LOCALE 90,9% SOVRACOMUNALE 9,1%



PRORIETA'

PUBBLICO 90,9% PRIVATO USO PUBBLICO 9,1%



NOME FRAZIONE:
MEZZANO CAMERLONA SANT'ANTONIO

NOME AT: MEZZANO PIANGIPANE SANT'ALBERTO

SUPERFICIE FRAZIONE: 18.647.371 8.348.162 23.518.083 MQ

RESIDENTI: 4.109 864 1.188 MQ

SUPERFICIE DOTAZIONE: 235.883 42.775 1.323.092 MQ

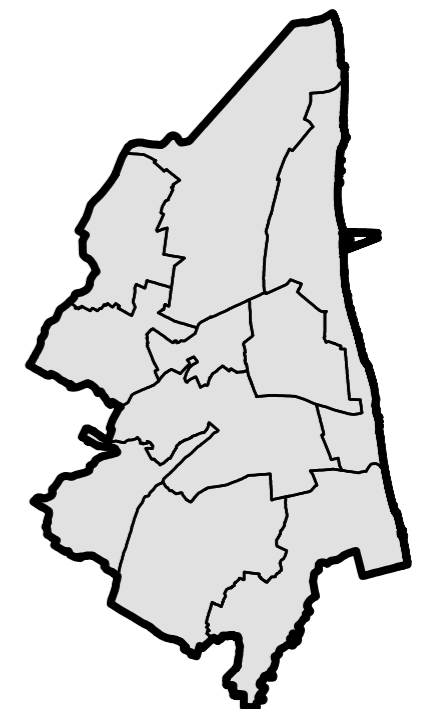
MEDIA SUPERFICIE DOTAZIONE: 4.212 3.889 101.776 MQ

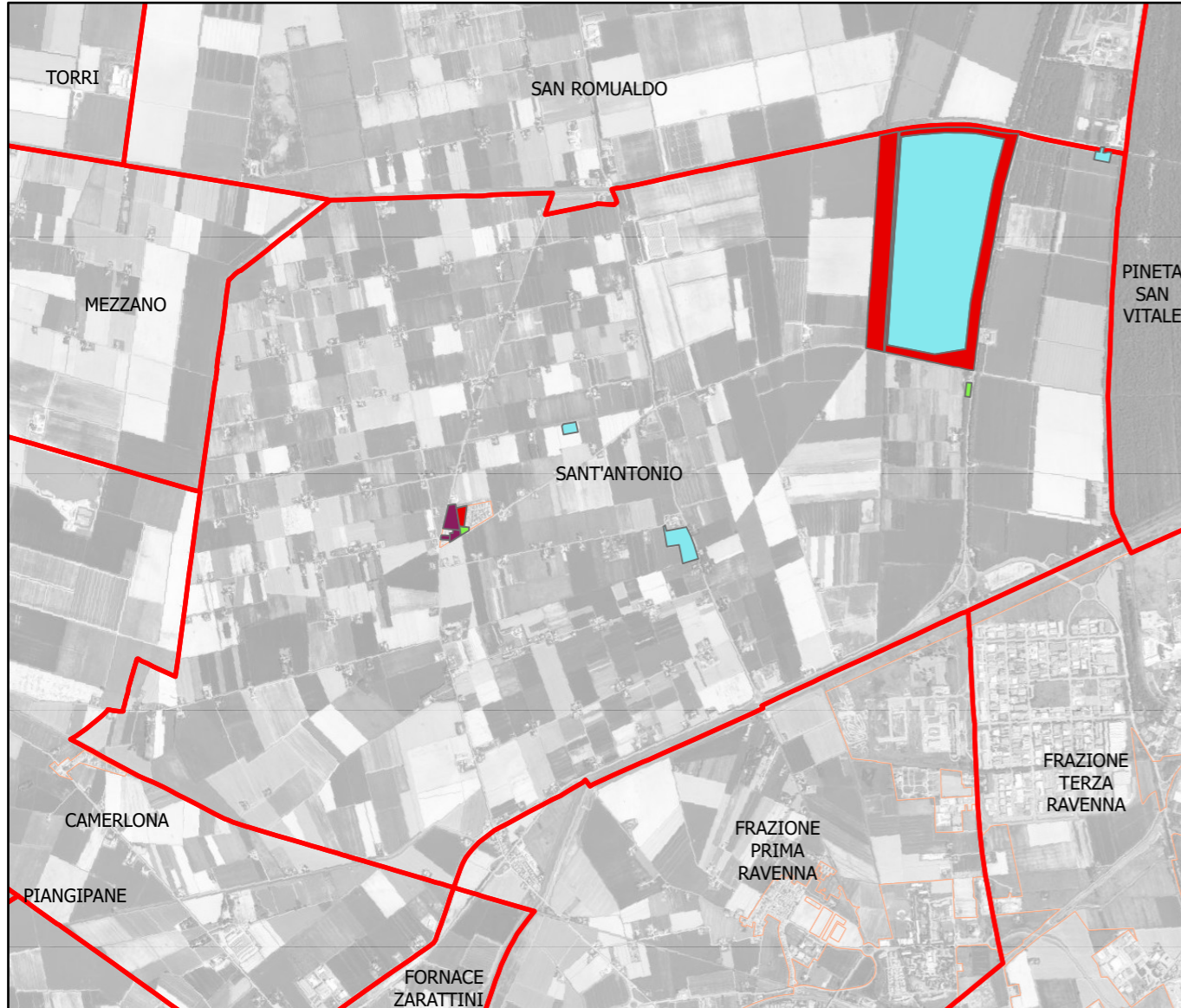
N. DOTAZIONE: 56 11 13 MQ

MQ. ABITANTE: 57 50 1.114 MQ

DOTAZIONE MAGGIORE: 45.791 12.370 862.238 MQ

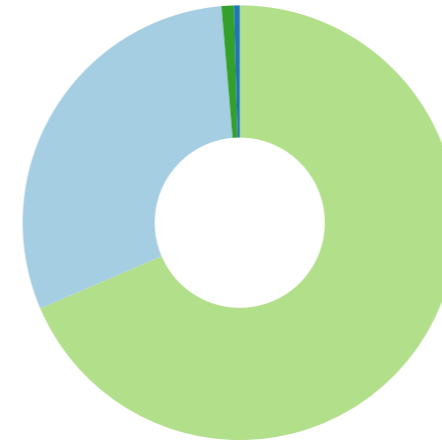
DOTAZIONE MAGGIORE: 19 511 1.832 MQ



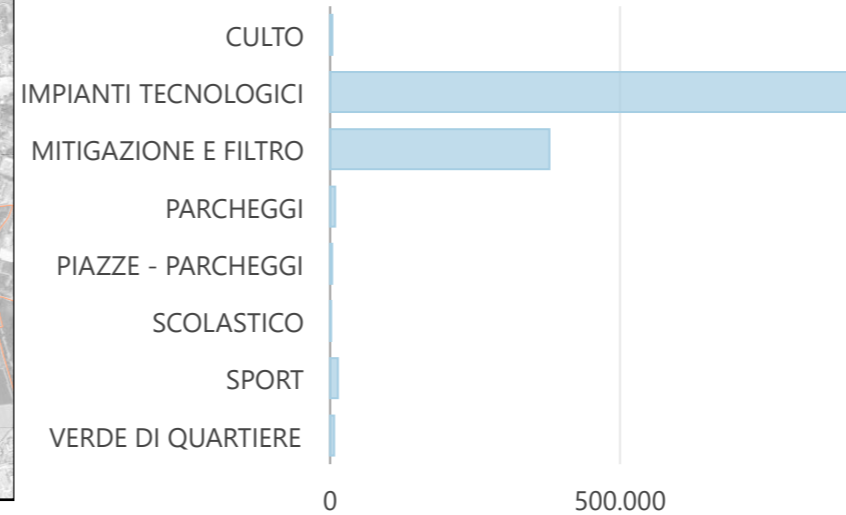


CATEGORIA DOTAZIONE

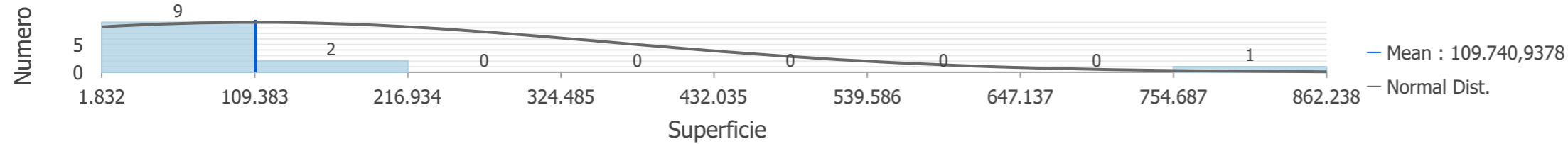
- IMPIANTI 68,5%
- VERDE 30,1%
- SOSTA 0,914%
- ATTREZZATURE 0,433%



TIPO DOTAZIONE




Distribuzione superficie dotazione



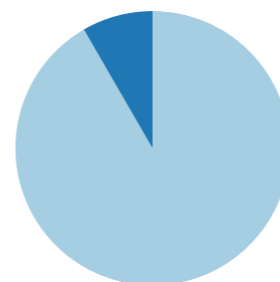
LIVELLO DOTAZIONE

LOCALE 100%



PRORIETA'

PUBBLICO 91,7% PRIVATO USO PUBBLICO 8,33%



NOME FRAZIONE:

FRAZIONE TERZA RAVENNA FRAZIONE PRIMA RAVENNA

NOME AT: DARSENA CENTRO URBANO MEZZANO PIANC...

SUPERFICIE FRAZIONE: 25.617.558 14.186.603 18.647.37...

RESIDENTI: 16.443 36.739 4.109 864 1.188 1.466 MQ

SUPERFICIE DOTAZIONE: 3.079.187 2.095.370 235.883 42...

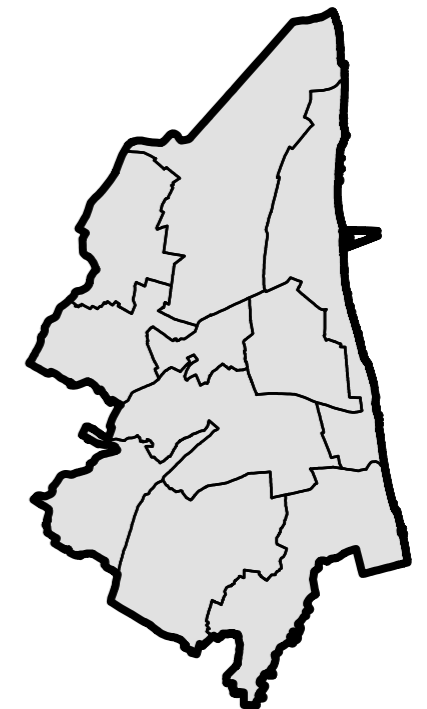
MEDIA SUPERFICIE DOTAZIONE: 12.268 5.199 4.212 3.889

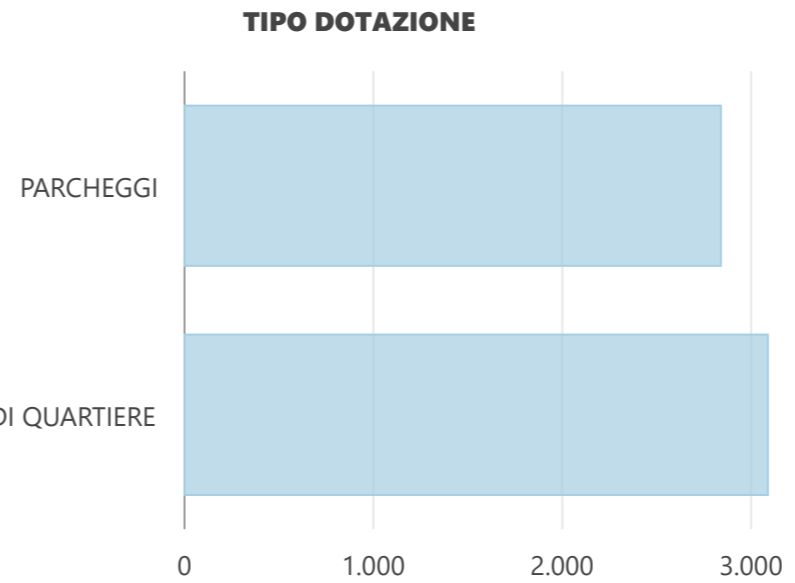
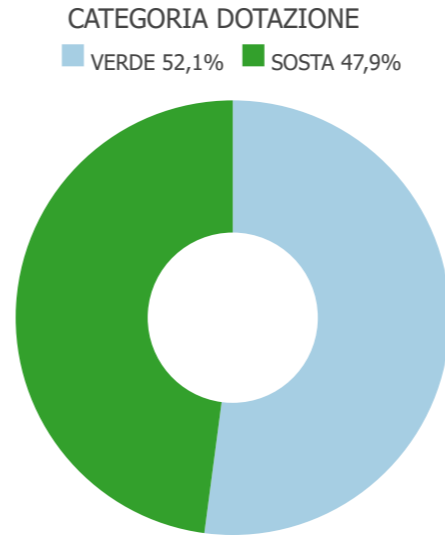
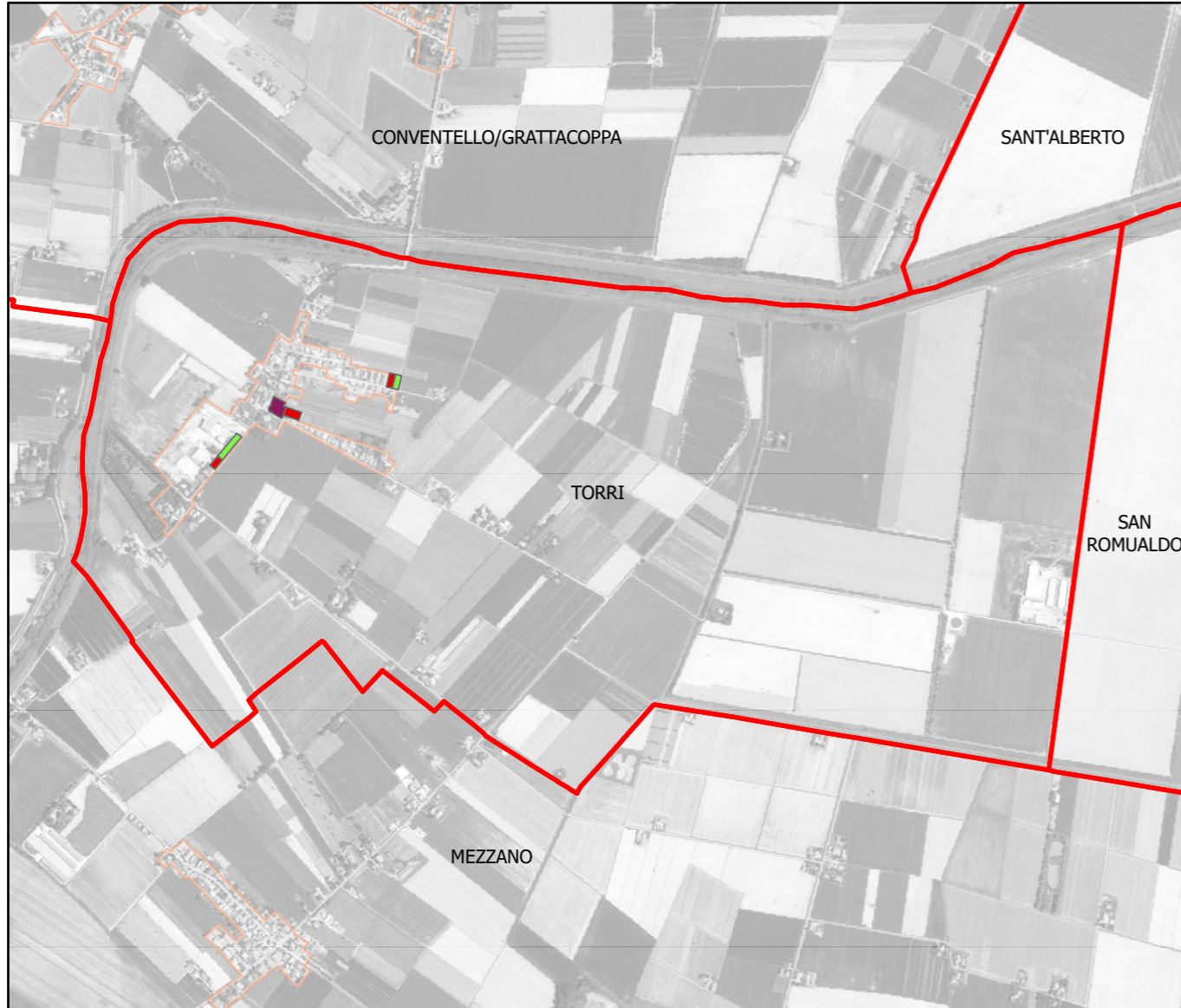
N. DOTAZIONE: 251 403 56 11 13 59 MQ

MQ. ABITANTE: 187 57 57 50 1.114 193 MQ

DOTAZIONE MAGGIORE: 150.131 135.160 45.791 12.370

DOTAZIONE MAGGIORE: 178 88 19 511 1.832 69 MQ





NOME FRAZIONE:
MEZZANO TORRI

NOME AT: MEZZANO MEZZANO

SUPERFICIE FRAZIONE: 18.647.371 4.609.777 MQ

RESIDENTI: 4.109 312 MQ

SUPERFICIE DOTAZIONE: 235.883 5.929 MQ

MEDIA SUPERFICIE DOTAZIONE: 4.212 1.186 MQ

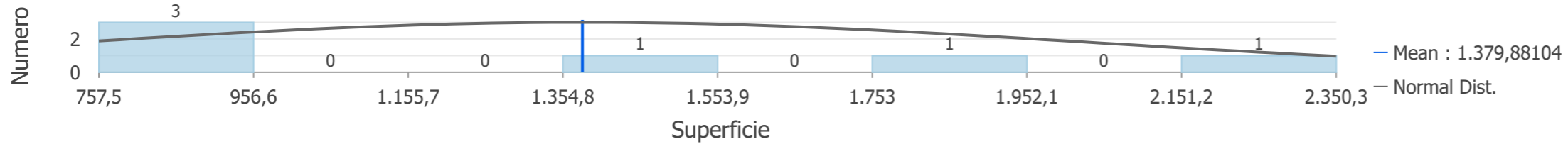
N. DOTAZIONE: 56 5 MQ

MQ. ABITANTE: 57 19 MQ


DOTAZIONE MAGGIORE: 45.791 1.916 MQ

DOTAZIONE MAGGIORE: 19 758 MQ

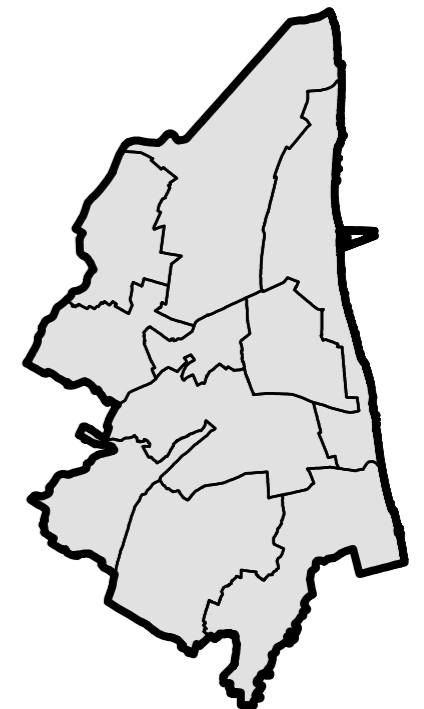
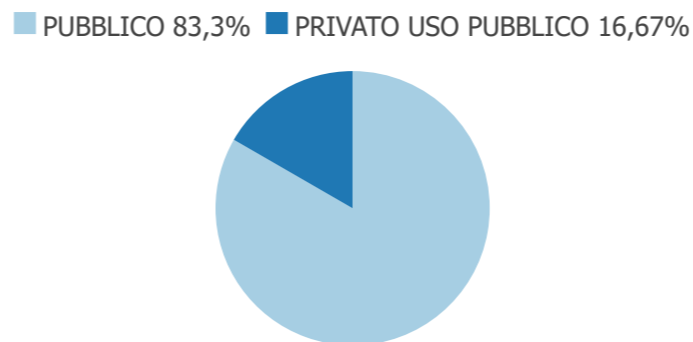
Distribuzione superficie dotazione



LIVELLO DOTAZIONE



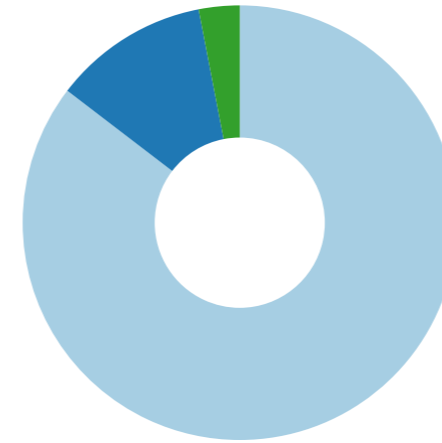
PRORIETA'



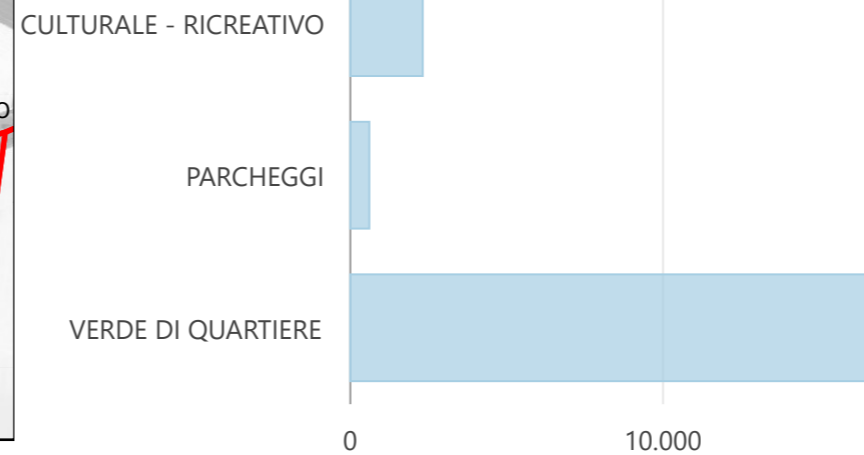


CATEGORIA DOTAZIONE

VERDE 85,4% ATTREZZATURE 11,57% SOSTA 3,04%



TIPO DOTAZIONE



NOME FRAZIONE:
MEZZANO CONVENTELLO/GRATTACOPPA

NOME AT: MEZZANO MEZZANO

SUPERFICIE FRAZIONE: 18.647.371 7.659.248 MQ

RESIDENTI: 4.109 919 MQ

SUPERFICIE DOTAZIONE: 235.883 20.017 MQ

MEDIA SUPERFICIE DOTAZIONE: 4.212 2.860 MQ

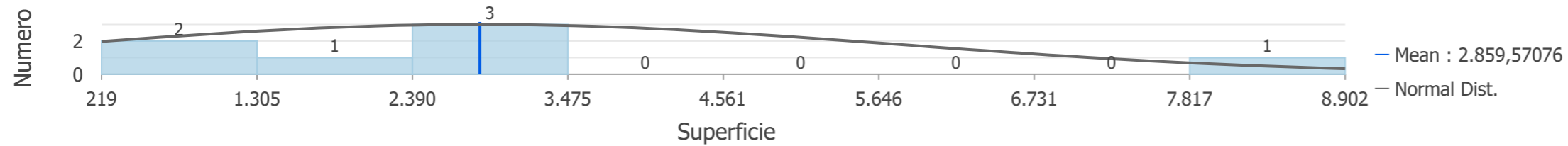
N. DOTAZIONE: 56 7 MQ

MQ. ABITANTE: 57 22 MQ

DOTAZIONE MAGGIORE: 45.791 8.902 MQ


DOTAZIONE MAGGIORE: 19 219 MQ

Distribuzione superficie dotazione



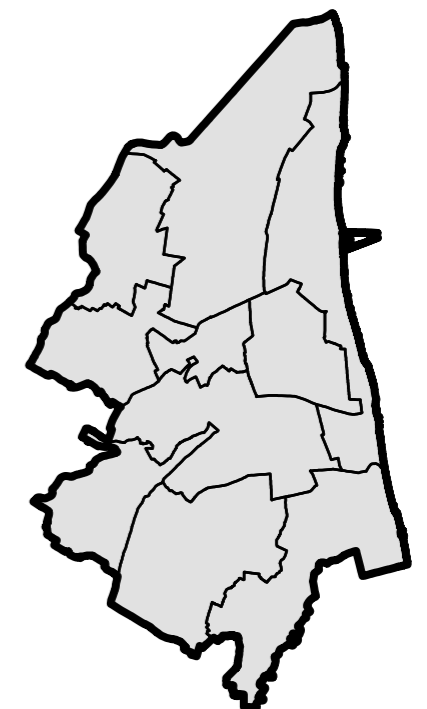

LIVELLO DOTAZIONE

LOCALE 100%



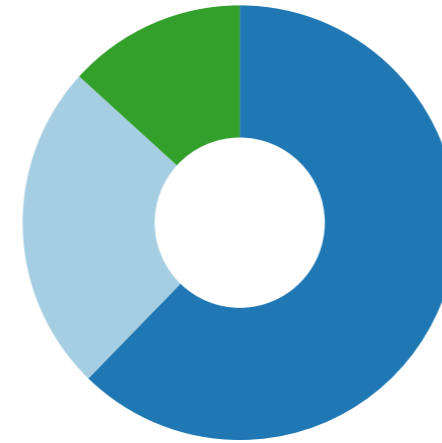
PRORIETA'

PUBBLICO 100%

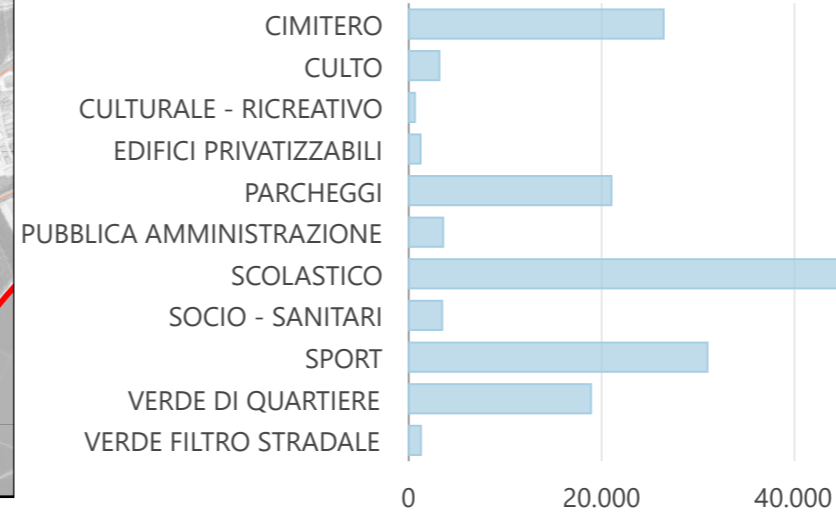




CATEGORIA DOTAZIONE
 ■ ATTREZZATURE 62,3% ■ VERDE 24,47% ■ SOSTA 13,25%



TIPO DOTAZIONE



NOME FRAZIONE:
MEZZANO PIANGIPANE

NOME AT: MEZZANO PIANGIPANE

SUPERFICIE FRAZIONE: 18.647.371 15.576.770 MQ

RESIDENTI: 4.109 3.112 MQ

SUPERFICIE DOTAZIONE: 235.883 158.606 MQ

MEDIA SUPERFICIE DOTAZIONE: 4.212 3.868 MQ

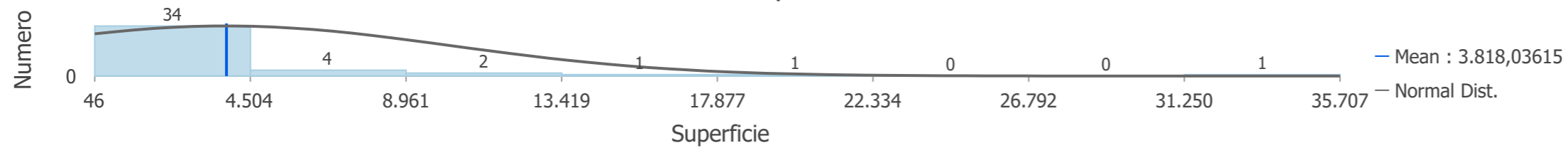
N. DOTAZIONE: 56 41 MQ

MQ. ABITANTE: 57 51 MQ

DOTAZIONE MAGGIORE: 45.791 35.707 MQ

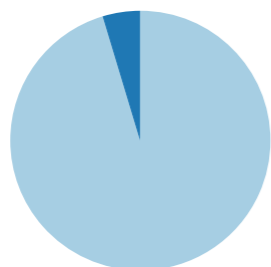
DOTAZIONE MAGGIORE: 19 46 MQ

Distribuzione superficie dotazione



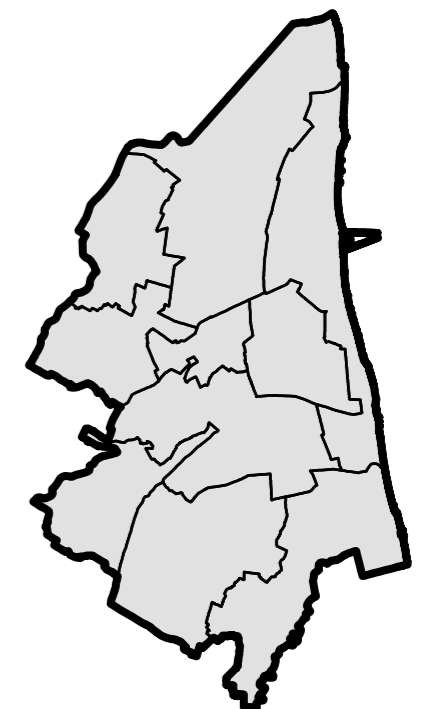
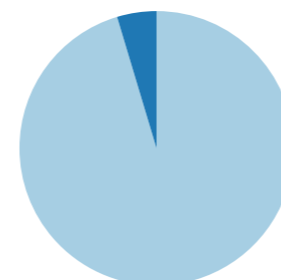
LIVELLO DOTAZIONE

■ LOCALE 95,3% ■ SOVRACOMUNALE 4,65%



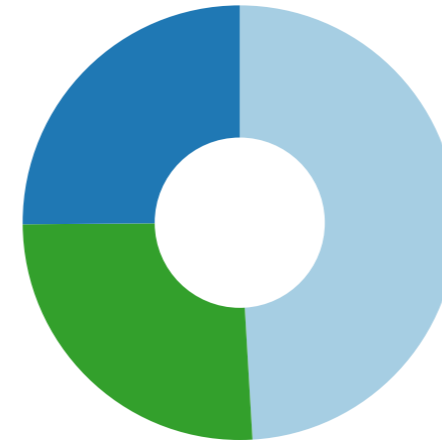
PRORIETA'

■ PUBBLICO 95,3% ■ PRIVATO USO PUBBLICO 4,65%

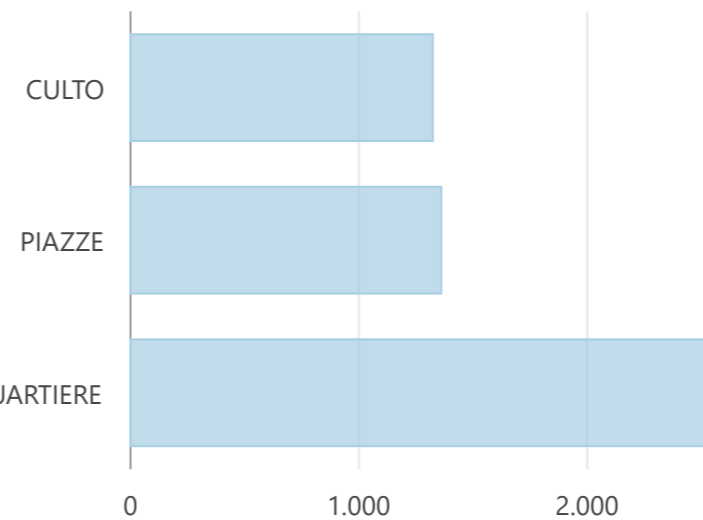




CATEGORIA DOTAZIONE
 VERDE 49,1% SOSTA 25,8% ATTREZZATURE 25,1%



TIPO DOTAZIONE



NOME FRAZIONE:
MEZZANO AMMONITE

NOME AT: MEZZANO MEZZANO

SUPERFICIE FRAZIONE: 18.647.371 3.007.300 MQ

RESIDENTI: 4.109 758 MQ

SUPERFICIE DOTAZIONE: 235.883 5.269 MQ

MEDIA SUPERFICIE DOTAZIONE: 4.212 1.756 MQ

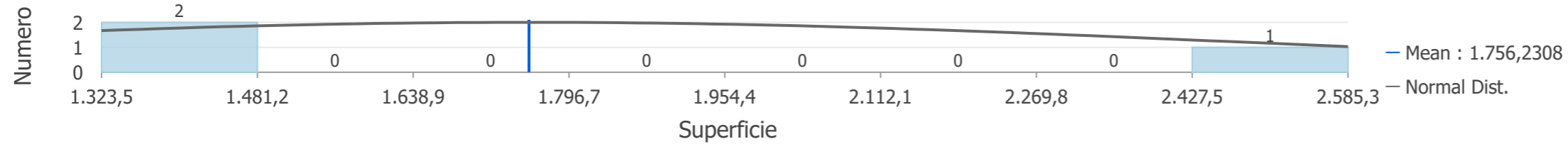
N. DOTAZIONE: 56 3 MQ

MQ. ABITANTE: 57 7 MQ

DOTAZIONE MAGGIORE: 45.791 2.585 MQ


DOTAZIONE MAGGIORE: 19 1.323 MQ

Distribuzione superficie dotazione



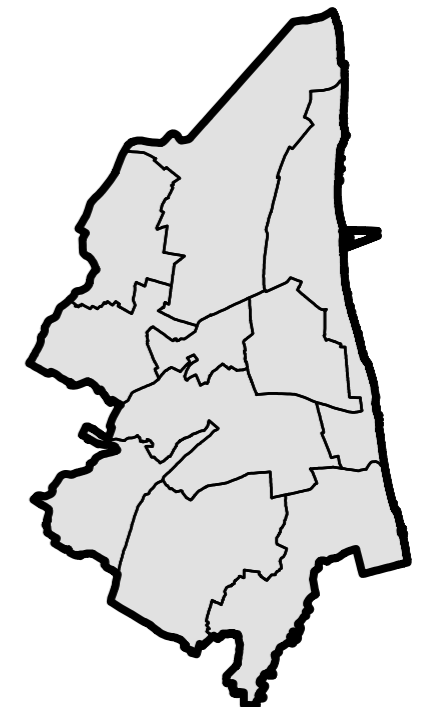

LIVELLO DOTAZIONE

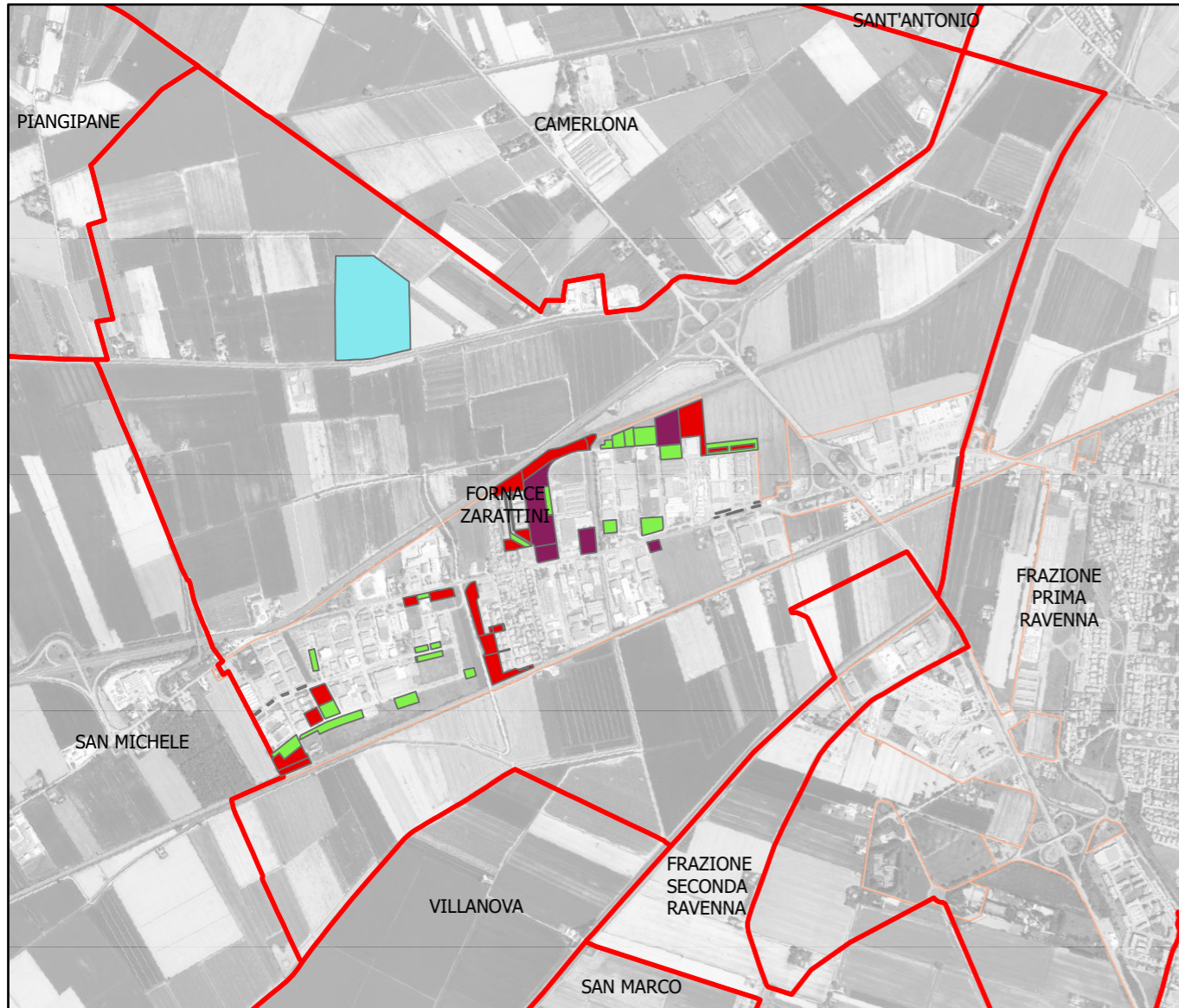
LOCALE 100%



PRORIETA'

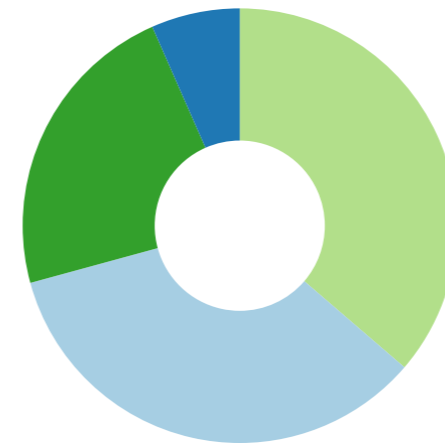
PUBBLICO 100%



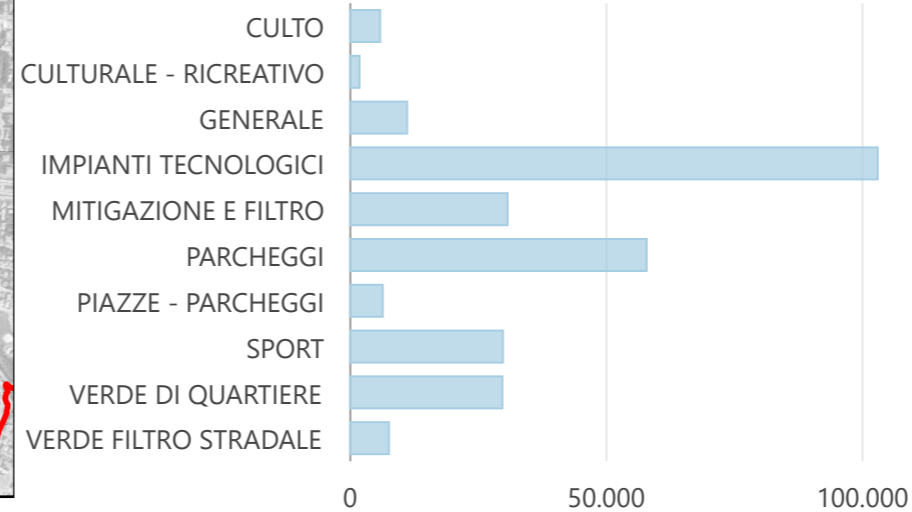


CATEGORIA DOTAZIONE

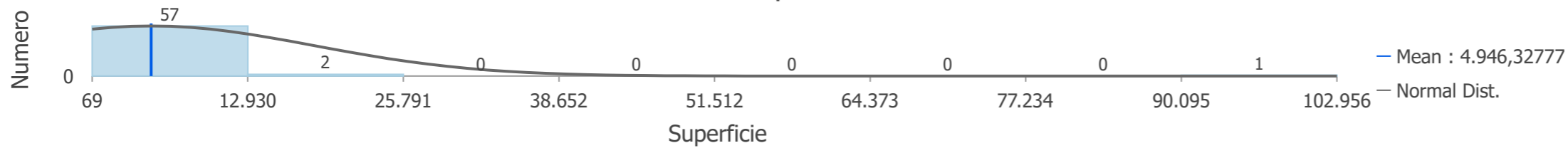
- IMPIANTI 36,3%
- VERDE 34,46%
- SOSTA 22,64%
- ATTREZZATURE 6,6%



TIPO DOTAZIONE

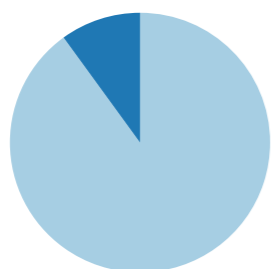


Distribuzione superficie dotazione



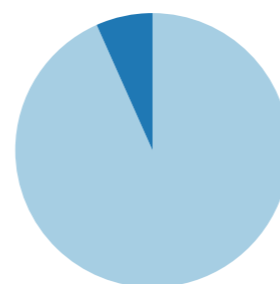
LIVELLO DOTAZIONE

LOCALE 90% SOVRACOMUNALE 10%



PRORIETA'

PUBBLICO 93,3% PRIVATO USO PUBBLICO 6,67%



NOME FRAZIONE:
SANT'ANTONIO FORNACE ZARATTINI

NOME AT: SANT'ALBERTO CENTRO URBANO

SUPERFICIE FRAZIONE: 23.518.083 6.970.857 MQ

RESIDENTI: 1.188 1.466 MQ

SUPERFICIE DOTAZIONE: 1.323.092 283.638 MQ

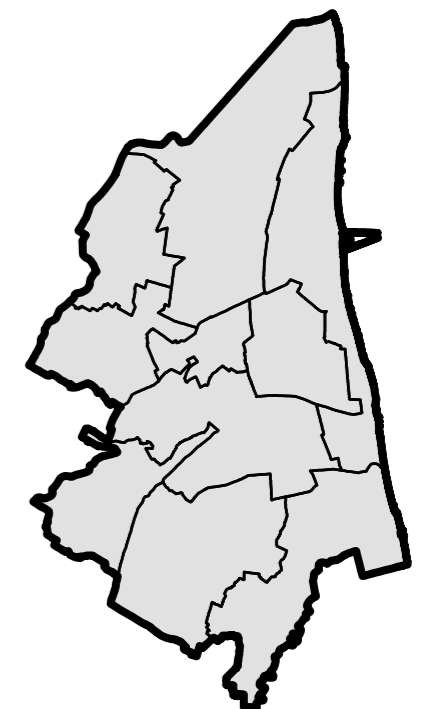
MEDIA SUPERFICIE DOTAZIONE: 101.776 4.807 MQ

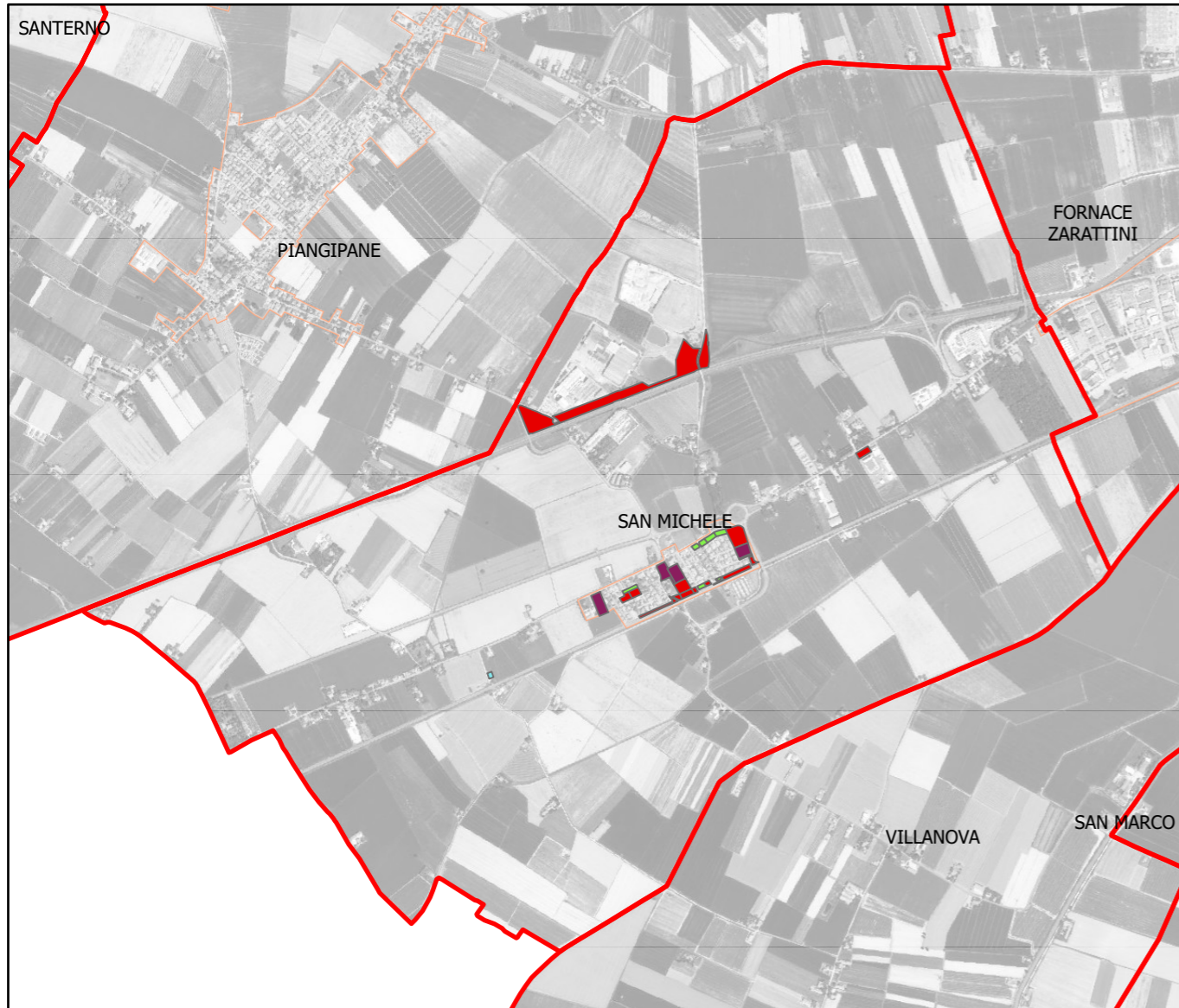
N. DOTAZIONE: 13 59 MQ

MQ. ABITANTE: 1.114 193 MQ

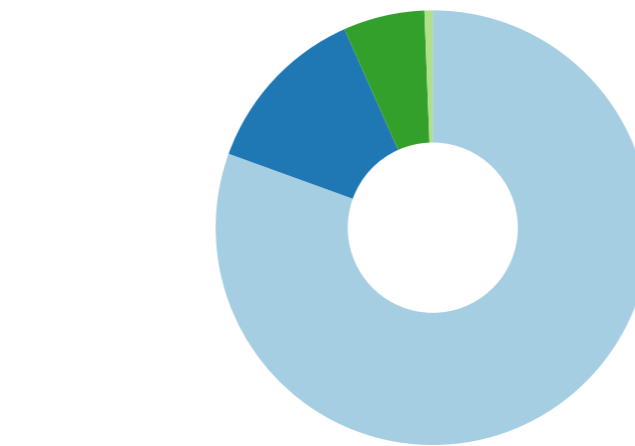
DOTAZIONE MAGGIORE: 862.238 102.956 MQ

DOTAZIONE MAGGIORE: 1.832 69 MQ

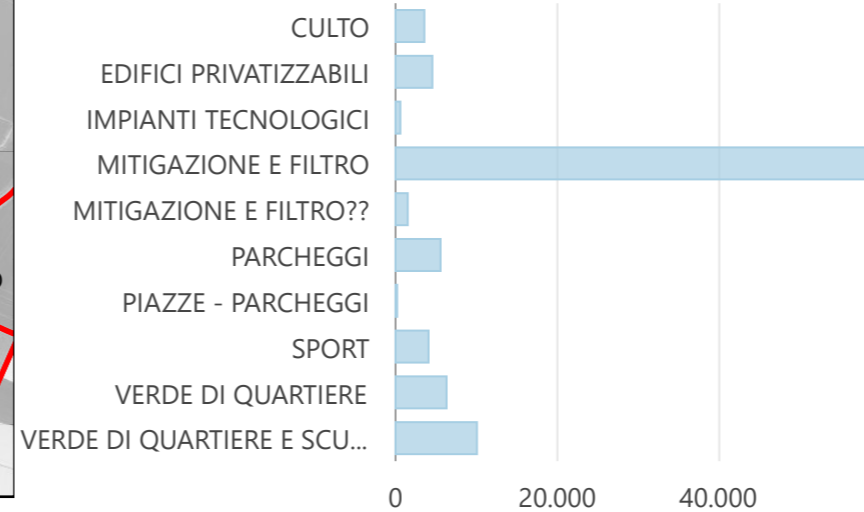




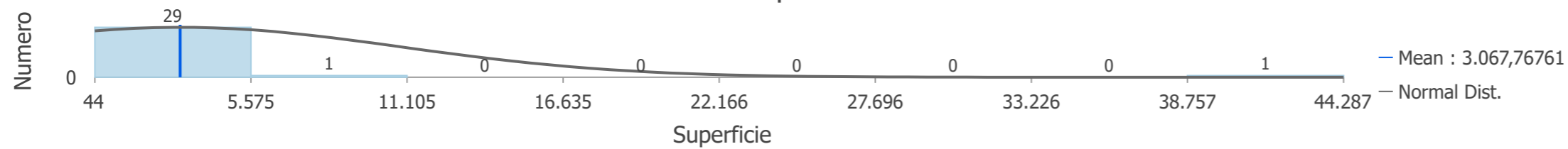
CATEGORIA DOTAZIONE



TIPO DOTAZIONE




Distribuzione superficie dotazione



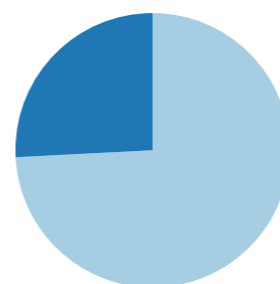
LIVELLO DOTAZIONE

LOCALE 100%



PRORIETA'

PUBBLICO 74,2% PRIVATO USO PUBBLICO 25,8%



NOME FRAZIONE:
SAN MICHELE

NOME AT: PIANGIPANE

SUPERFICIE FRAZIONE: 9.454.746 MQ

RESIDENTI: 966 MQ

SUPERFICIE DOTAZIONE: 95.101 MQ

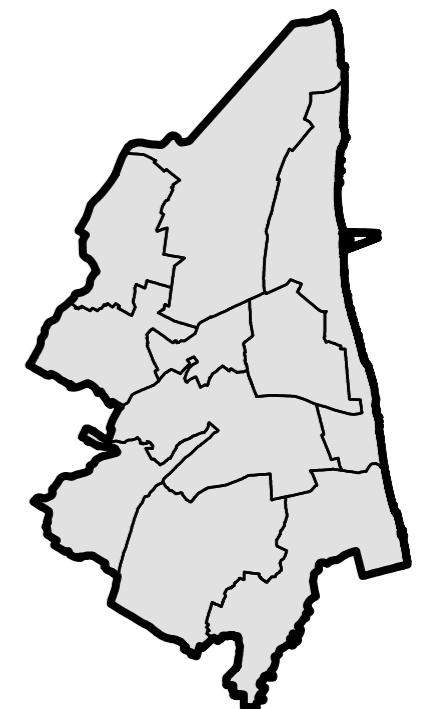
MEDIA SUPERFICIE DOTAZIONE: 3.170 MQ

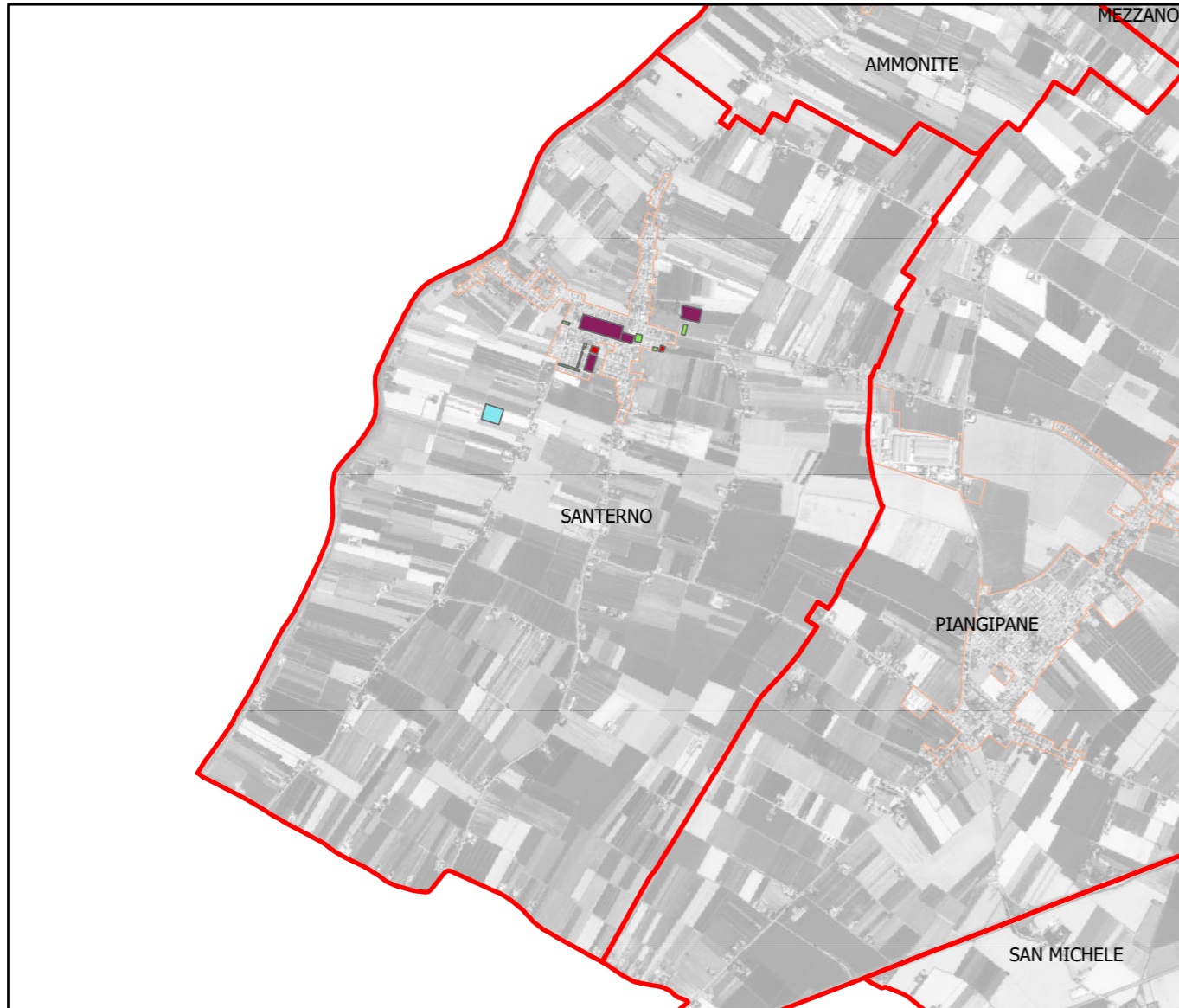
N. DOTAZIONE: 30 MQ

MQ. ABITANTE: 98 MQ

DOTAZIONE MAGGIORE: 44.287 MQ

DOTAZIONE MAGGIORE: 44 MQ

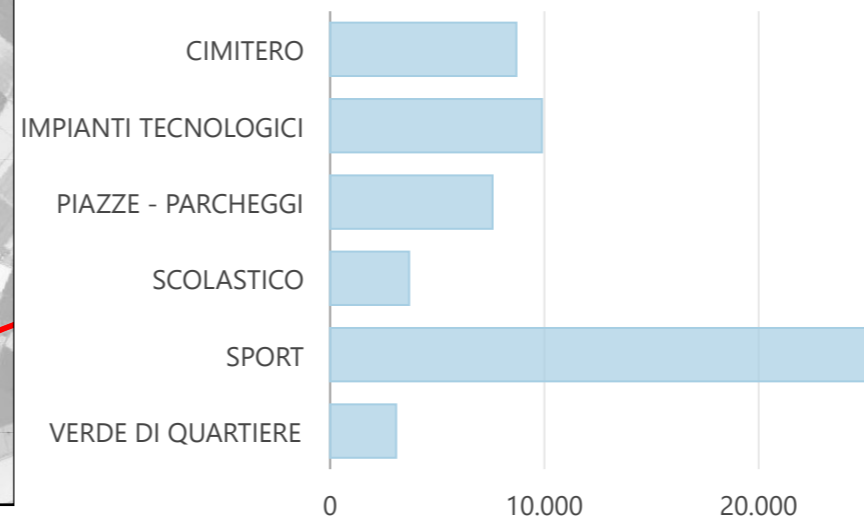




CATEGORIA DOTAZIONE
 VERDE 49,3% ATTREZZATURE 21,04% IMPIANTI 16,8% SOSTA 12,88%



TIPO DOTAZIONE



NOME FRAZIONE:
SANTERNO

NOME AT: PIANGIPANE

SUPERFICIE FRAZIONE: 12.694.912 MQ

RESIDENTI: 1.467 MQ

SUPERFICIE DOTAZIONE: 58.804 MQ

MEDIA SUPERFICIE DOTAZIONE: 3.267 MQ

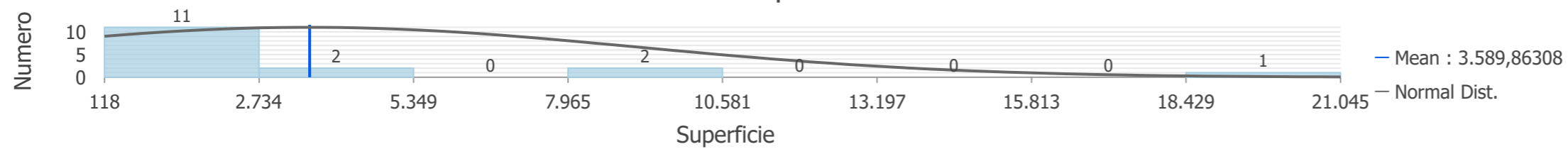
N. DOTAZIONE: 18 MQ

MQ. ABITANTE: 40 MQ

DOTAZIONE MAGGIORE: 21.045 MQ


DOTAZIONE MAGGIORE: 118 MQ

Distribuzione superficie dotazione



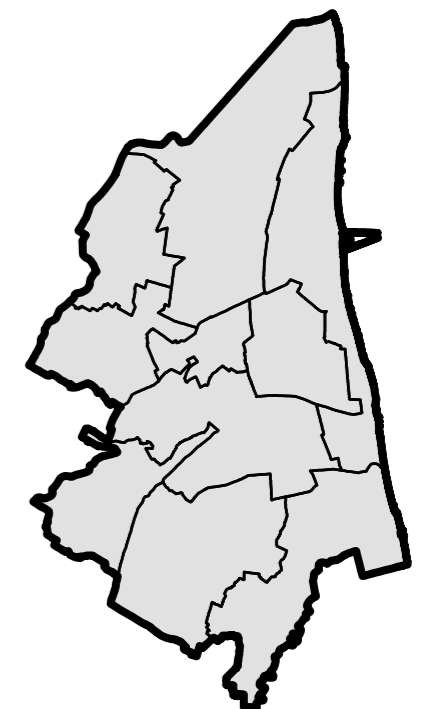

LIVELLO DOTAZIONE

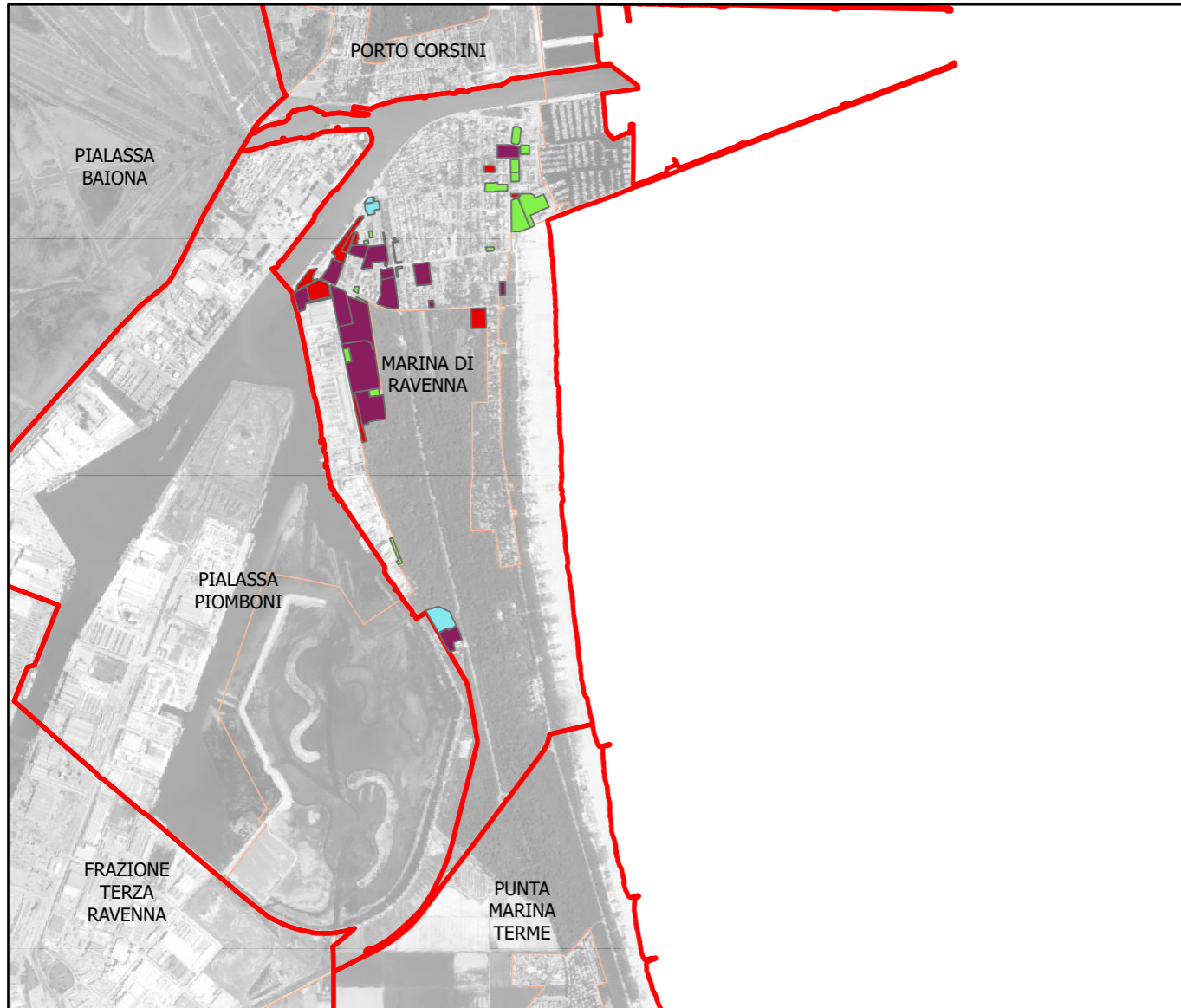
LOCALE 100%



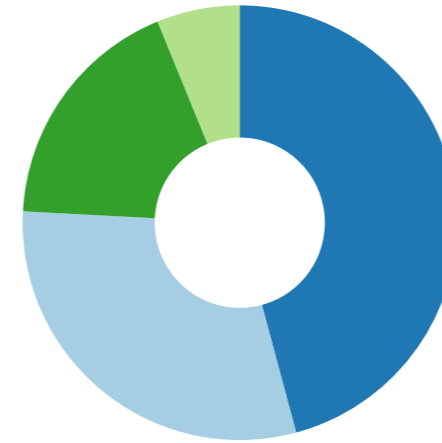
PRORIETA'

PUBBLICO 100%





CATEGORIA DOTAZIONE
 ■ ATTREZZATURE 45,8% ■ VERDE 30,0% ■ SOSTA 18,0% ■ IMPIANTI 6,18%



TIPO DOTAZIONE



NOME FRAZIONE:
MARINA DI RAVENNA

NOME AT: DEL MARE

SUPERFICIE FRAZIONE: 4.816.192 MQ

RESIDENTI: 3.381 MQ

SUPERFICIE DOTAZIONE: 338.376 MQ

MEDIA SUPERFICIE DOTAZIONE: 7.050 MQ

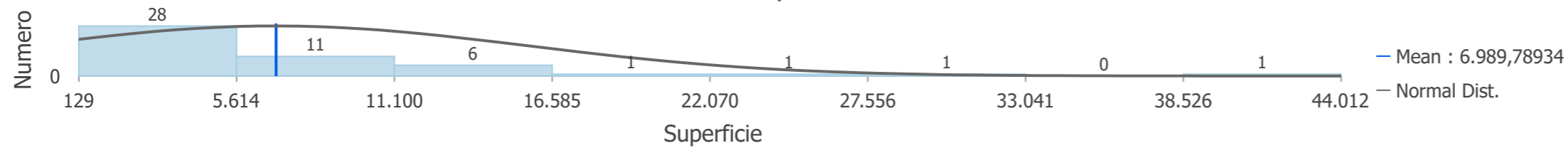
N. DOTAZIONE: 48 MQ

MQ. ABITANTE: 100 MQ

DOTAZIONE MAGGIORE: 44.012 MQ

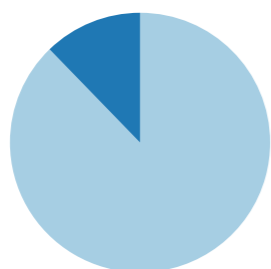
DOTAZIONE MAGGIORE: 129 MQ

Distribuzione superficie dotazione



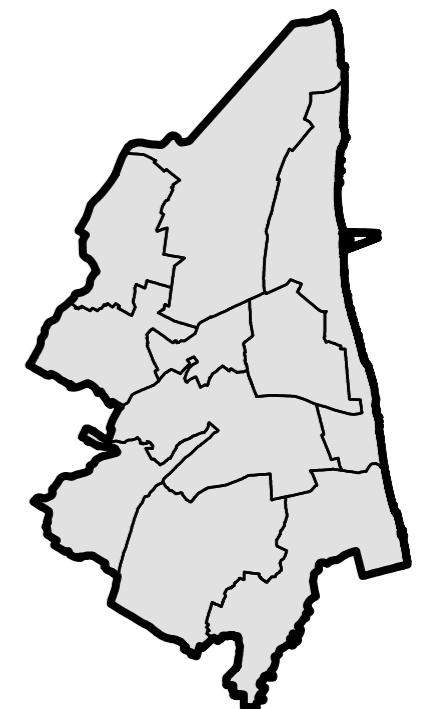
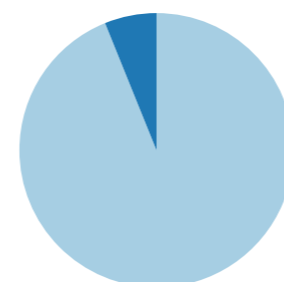
LIVELLO DOTAZIONE

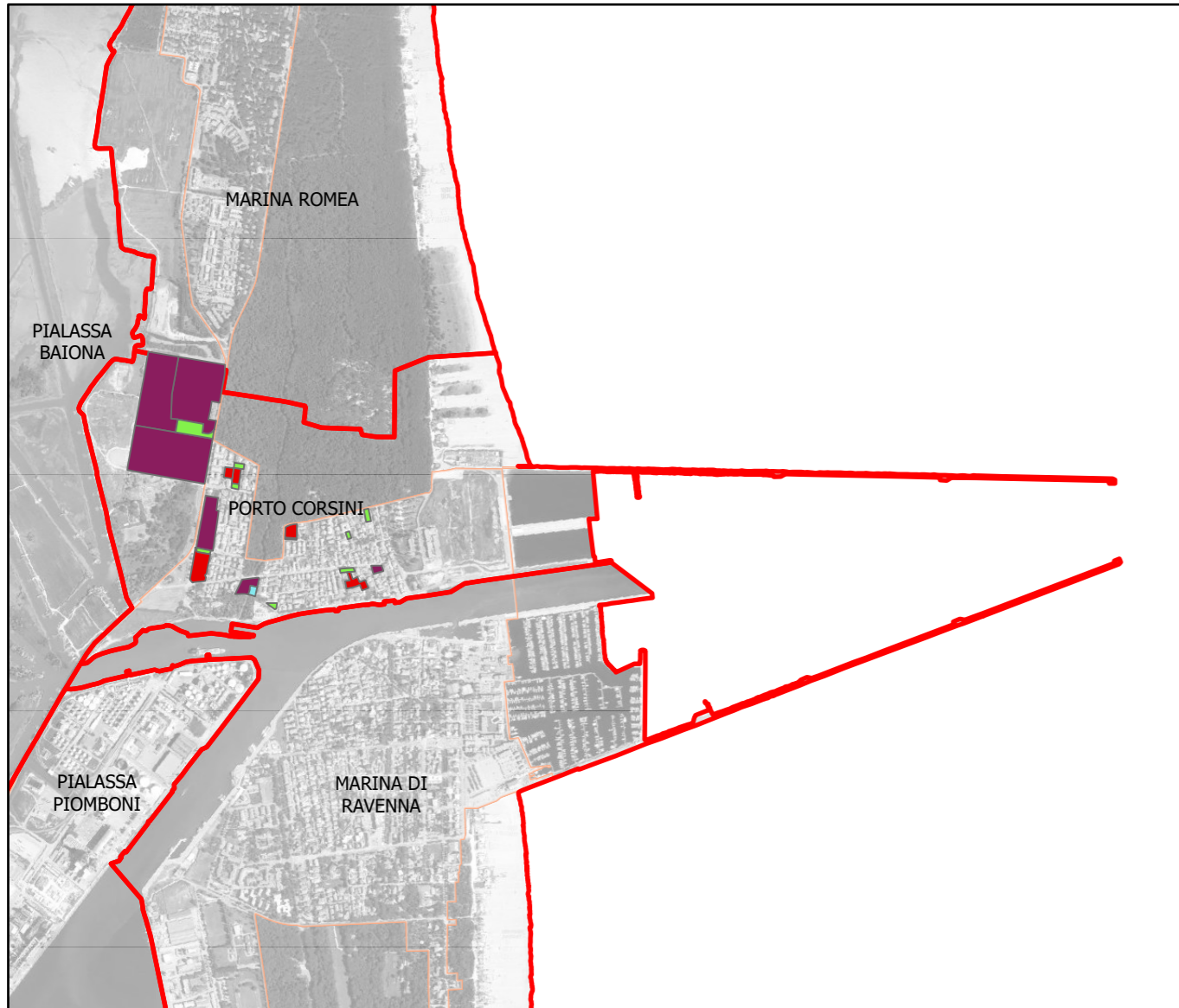
■ LOCALE 87,8% ■ SOVRACOMUNALE 12,24%



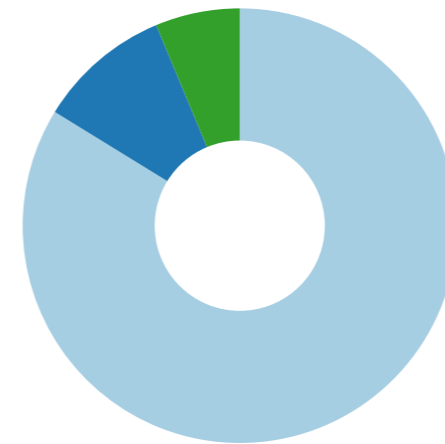
PRORIETA'

■ PUBBLICO 93,9% ■ PRIVATO USO PUBBLICO 6,12%

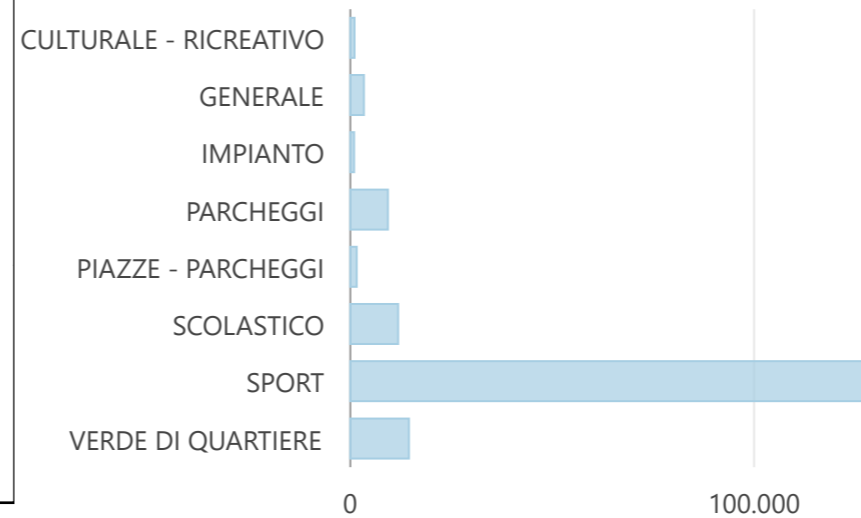




CATEGORIA DOTAZIONE



TIPO DOTAZIONE



NOME FRAZIONE:
PORTO CORSINI

NOME AT: DEL MARE

SUPERFICIE FRAZIONE: 1.526.354 MQ

RESIDENTI: 1.500 MQ

SUPERFICIE DOTAZIONE: 173.281 MQ

MEDIA SUPERFICIE DOTAZIONE: 8.251 MQ

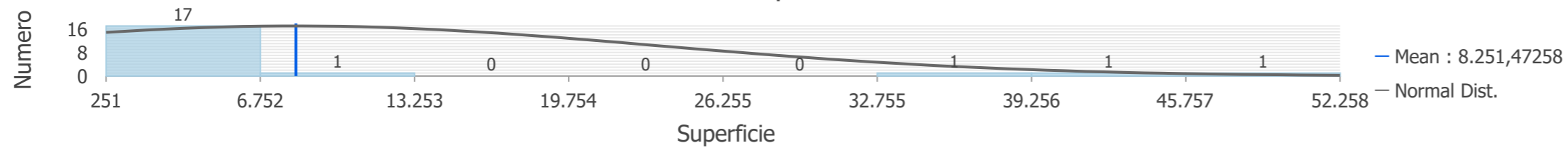
N. DOTAZIONE: 21 MQ

MQ. ABITANTE: 116 MQ

DOTAZIONE MAGGIORE: 52.258 MQ

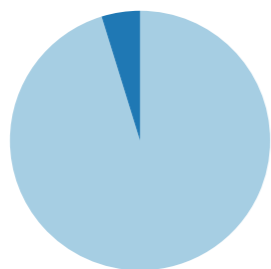
DOTAZIONE MAGGIORE: 251 MQ

Distribuzione superficie dotazione



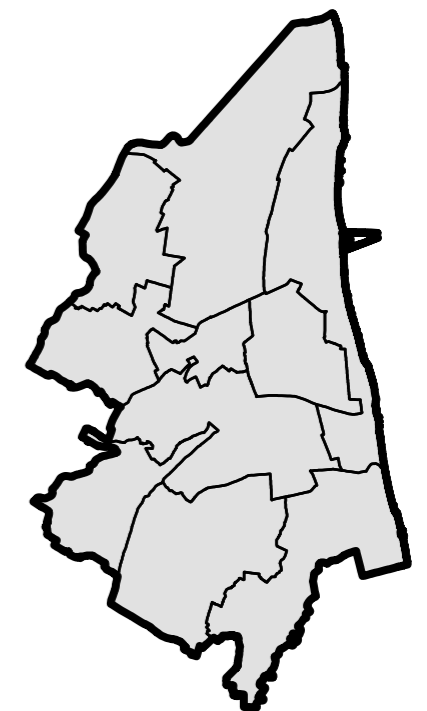
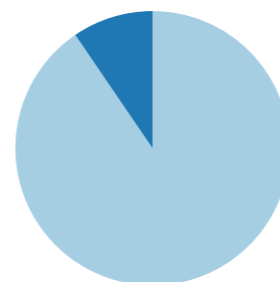
LIVELLO DOTAZIONE

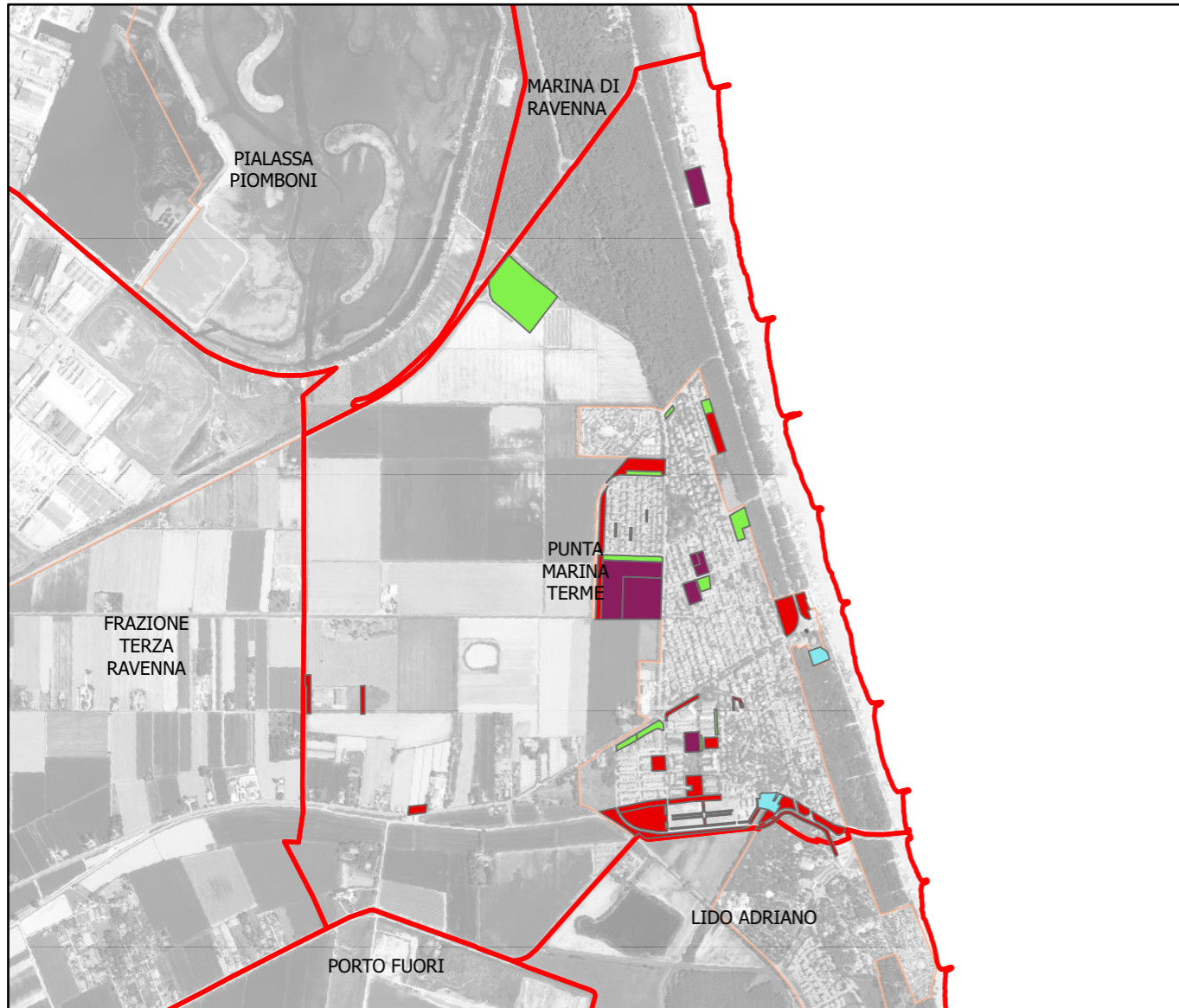
LOCALE 95,2% SOVRACOMUNALE 4,76%



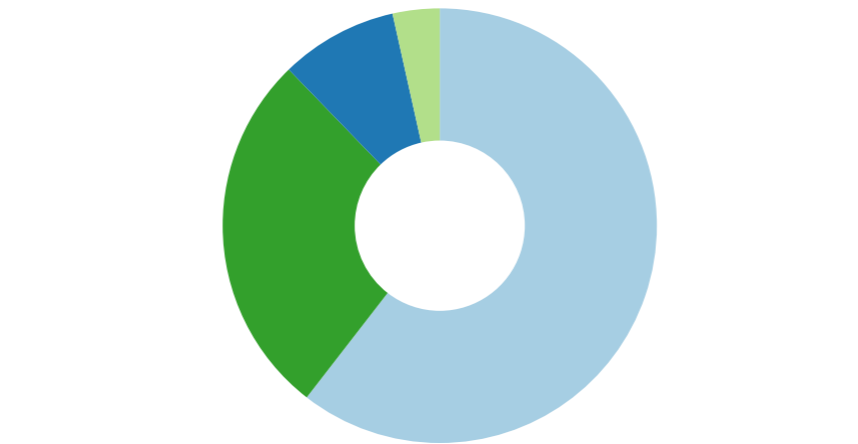
PRORIETA'

PUBBLICO 90,5% PRIVATO USO PUBBLICO 9,52%

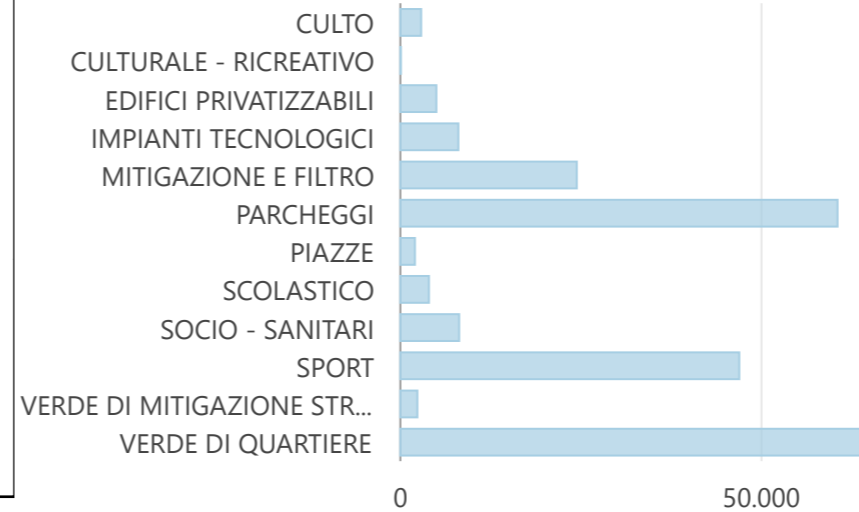




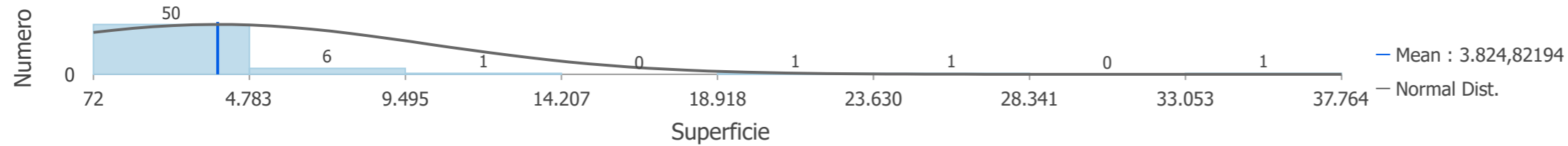
CATEGORIA DOTAZIONE



TIPO DOTAZIONE

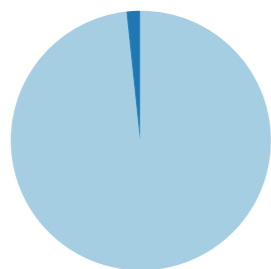


Distribuzione superficie dotazione



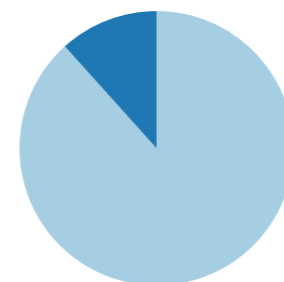
LIVELLO DOTAZIONE

LOCALE 98,3% SOVRACOMUNALE 1,667%



PRORIETA'

PUBBLICO 88,3% PRIVATO USO PUBBLICO 11,67%



NOME FRAZIONE:
PORTO FUORI PUNTA MARINA TERME

NOME AT: DARSENA DEL MARE

SUPERFICIE FRAZIONE: 15.972.972 4.518.122 MQ

RESIDENTI: 3.849 3.241 MQ

SUPERFICIE DOTAZIONE: 343.947 229.489 MQ

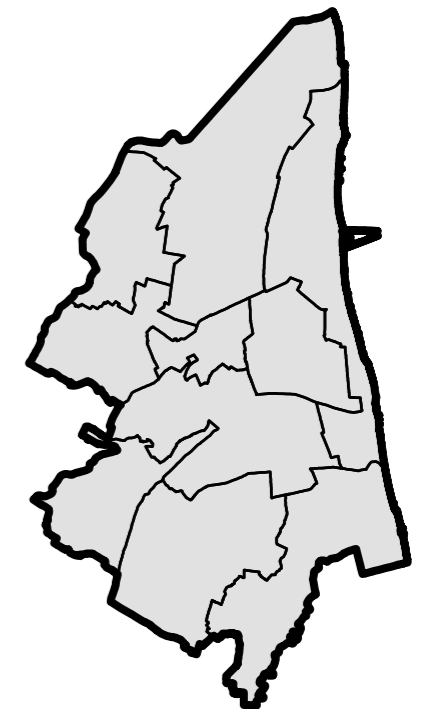
MEDIA SUPERFICIE DOTAZIONE: 7.019 3.825 MQ

N. DOTAZIONE: 49 60 MQ

MQ. ABITANTE: 89 71 MQ

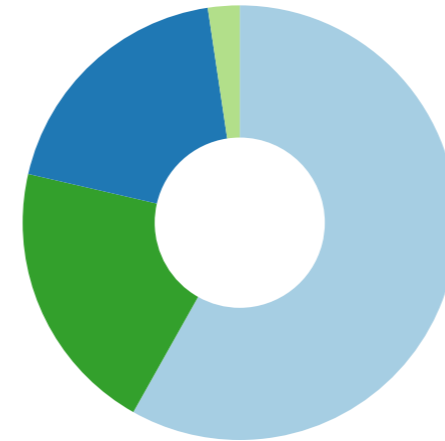
DOTAZIONE MAGGIORE: 156.233 37.764 MQ

DOTAZIONE MAGGIORE: 80 72 MQ

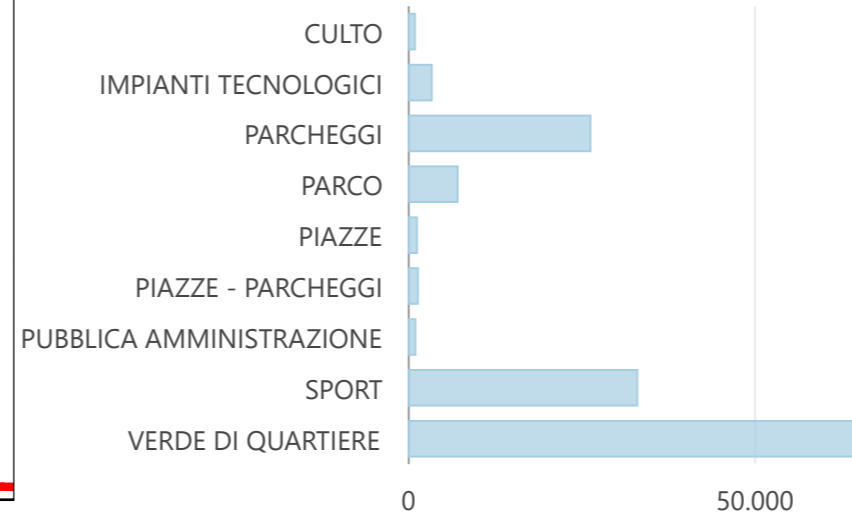




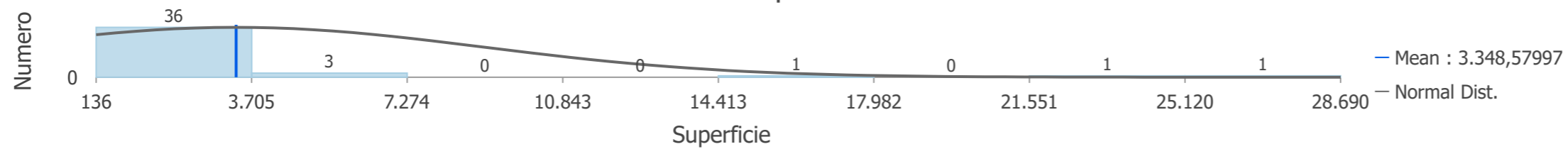
CATEGORIA DOTAZIONE
 VERDE 58,2% SOSTA 20,44% ATTREZZATURE 19,04% IMPIANTI 2,36%



TIPO DOTAZIONE




Distribuzione superficie dotazione



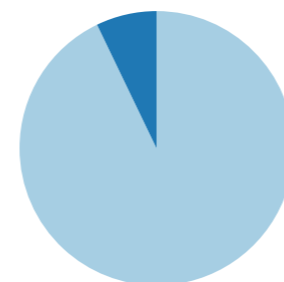
LIVELLO DOTAZIONE

LOCALE 100%



PRORIETA'

PUBBLICO 92,9% PRIVATO USO PUBBLICO 7,14%



NOME FRAZIONE:
MARINA ROMEA

NOME AT: **DEL MARE**

SUPERFICIE FRAZIONE: 3.364.955 MQ

RESIDENTI: 1.340 MQ

SUPERFICIE DOTAZIONE: 140.640 MQ

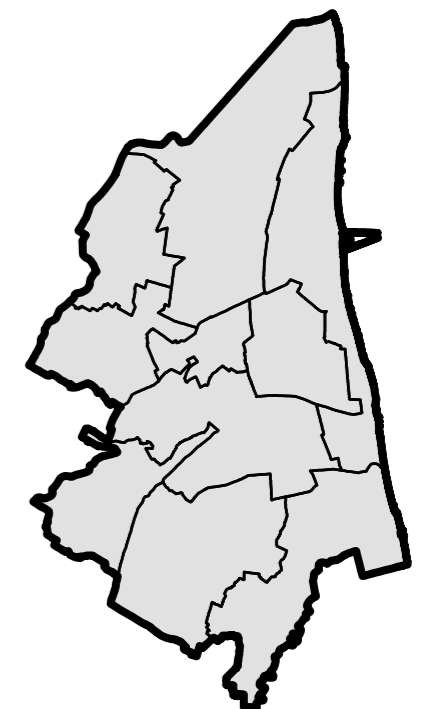
MEDIA SUPERFICIE DOTAZIONE: 3.349 MQ

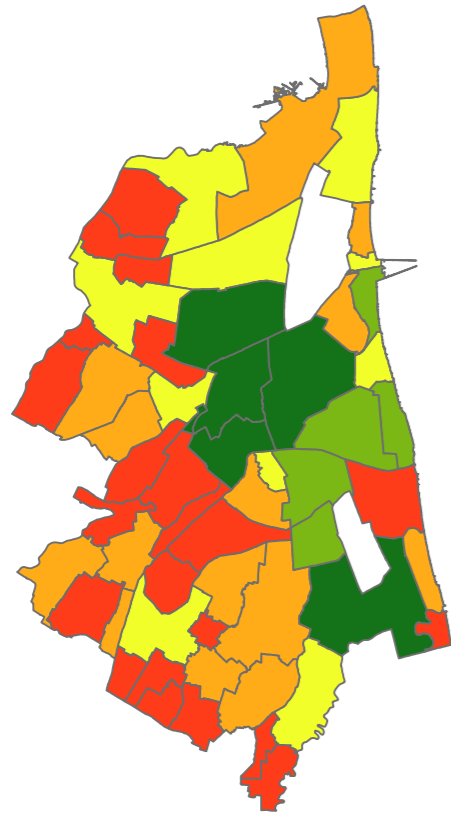
N. DOTAZIONE: 42 MQ

MQ. ABITANTE: 105 MQ

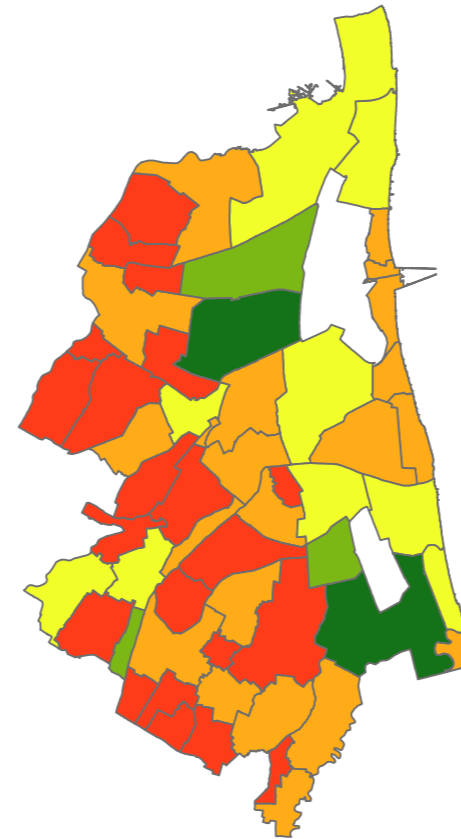
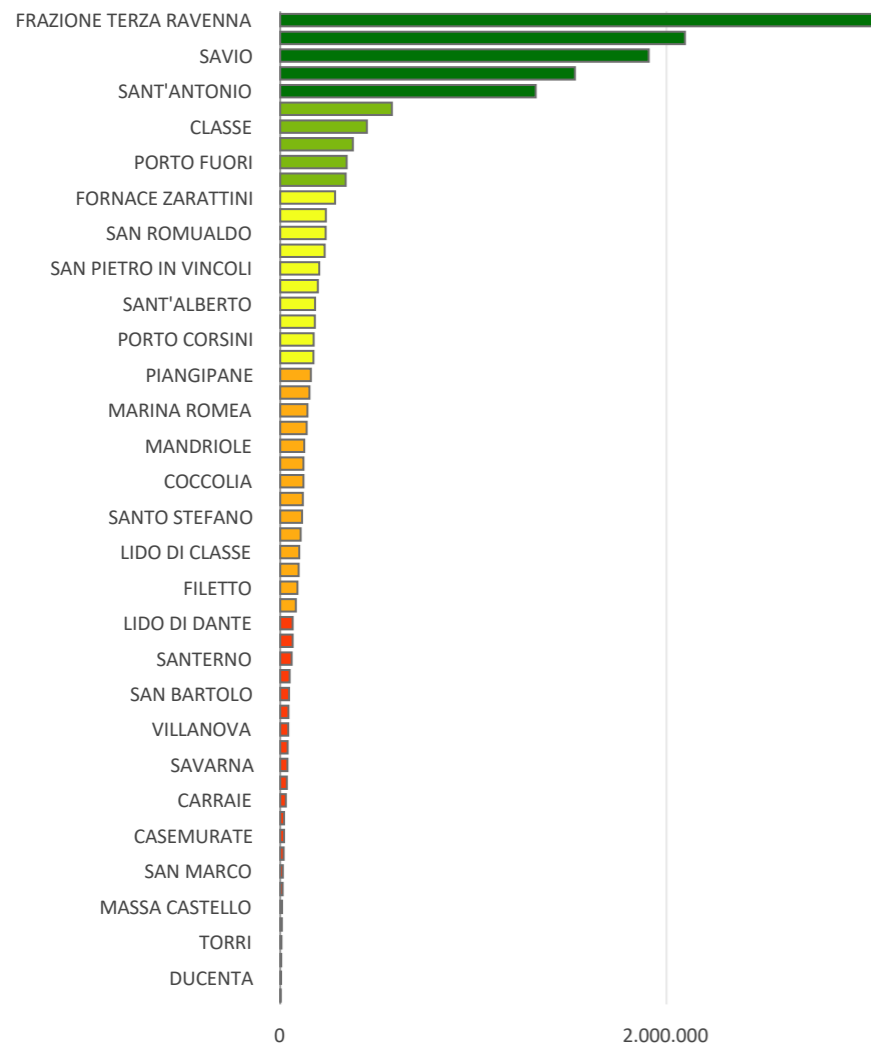
DOTAZIONE MAGGIORE: 28.690 MQ

DOTAZIONE MAGGIORE: 136 MQ

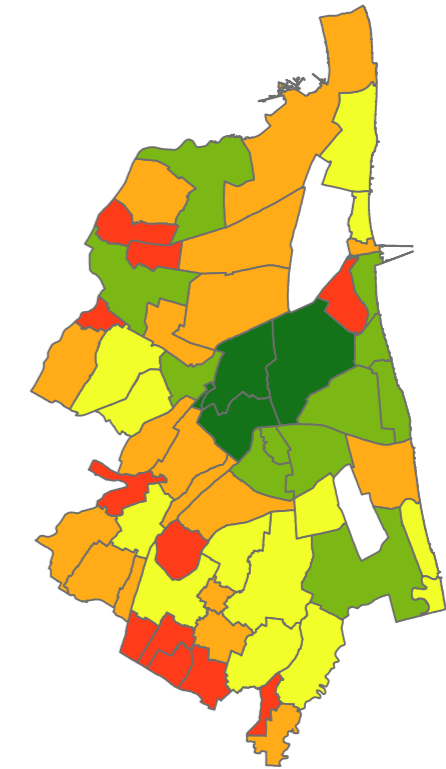
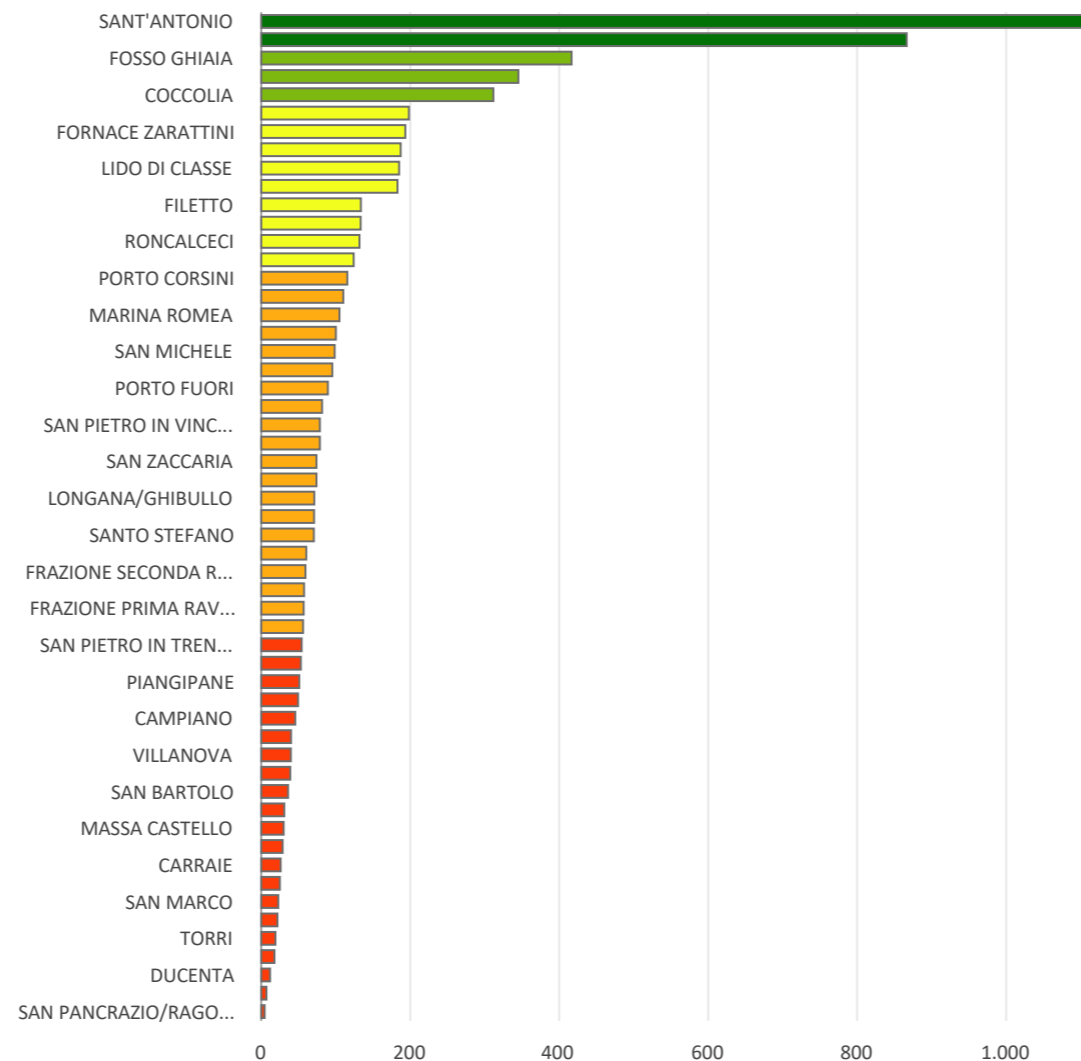




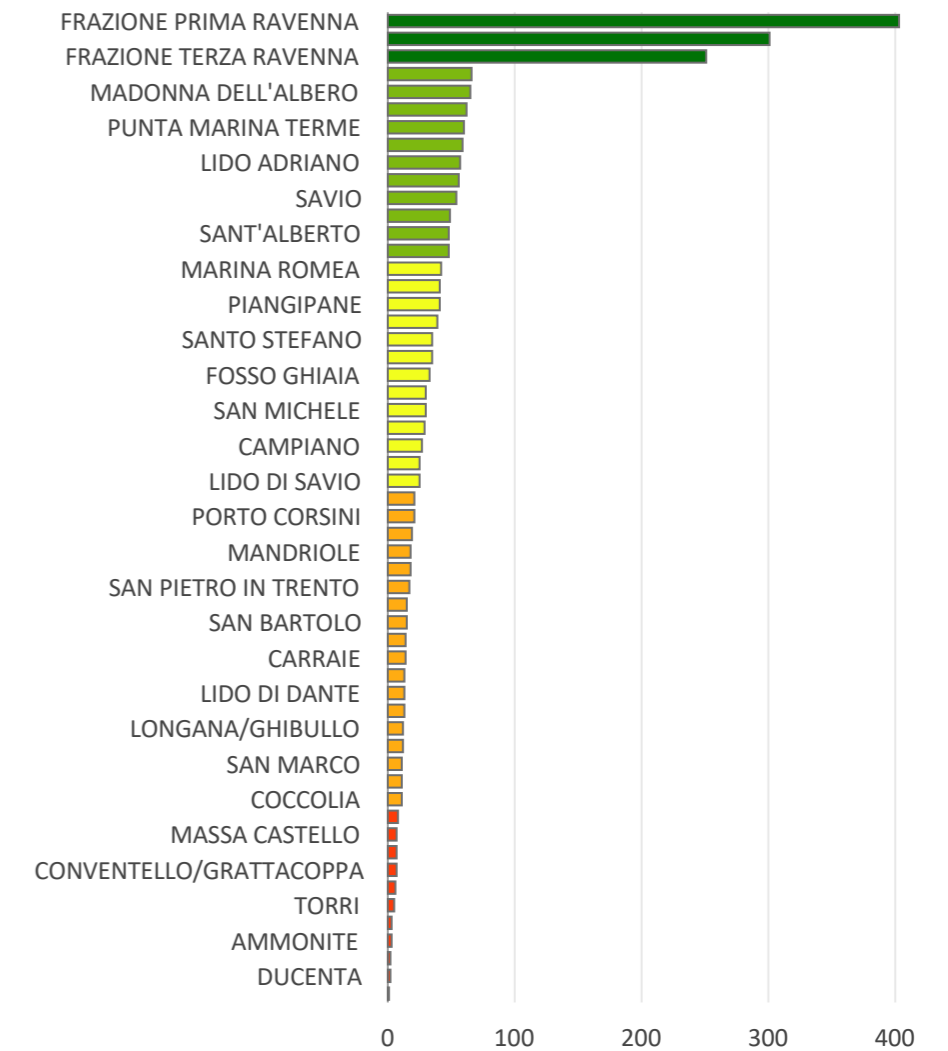
SUPERFICIE DOTAZIONI PER FRAZIONE












MQ DOTAZIONI PER ABITANTE

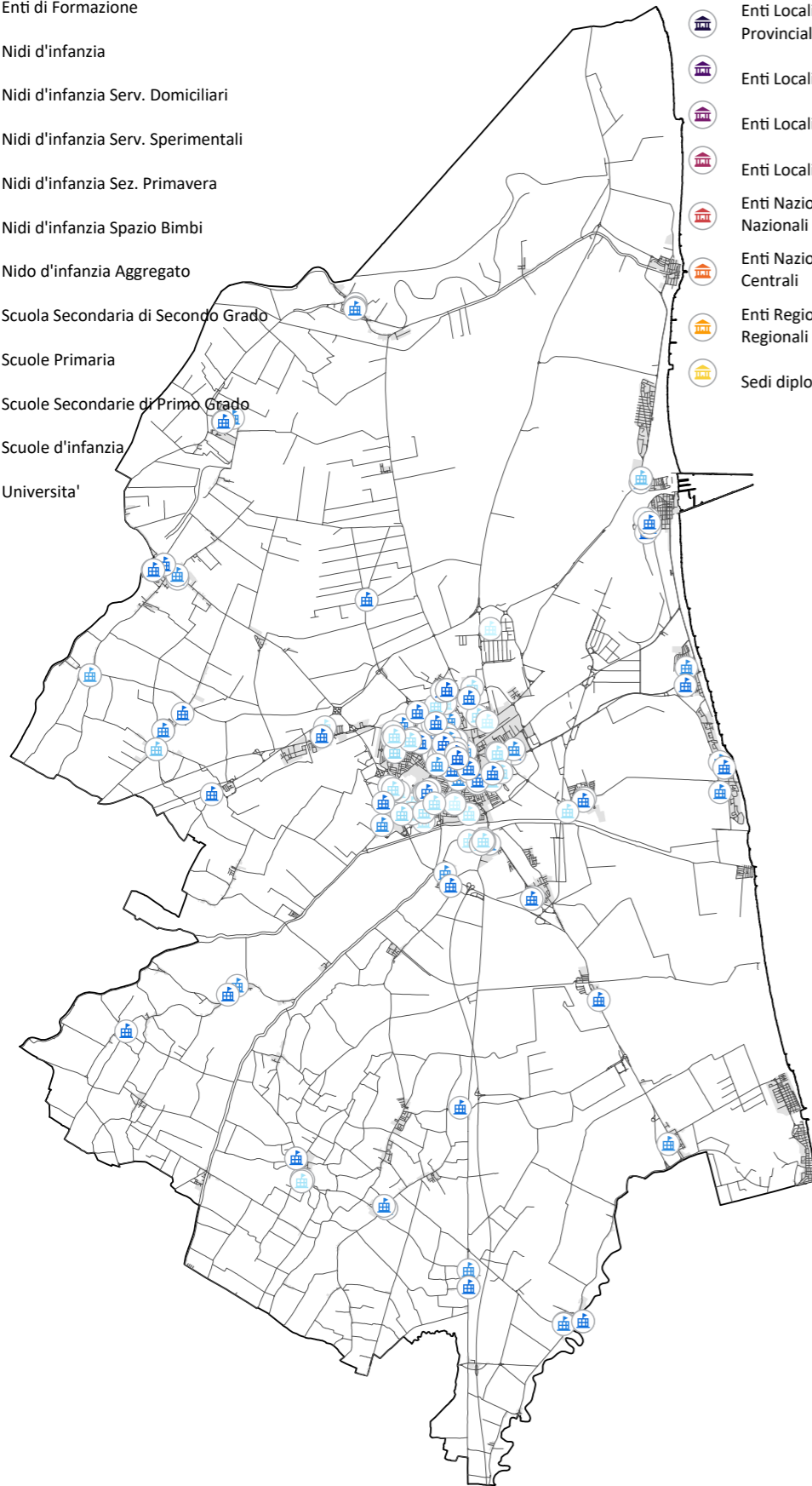


N. DI DOTAZIONI












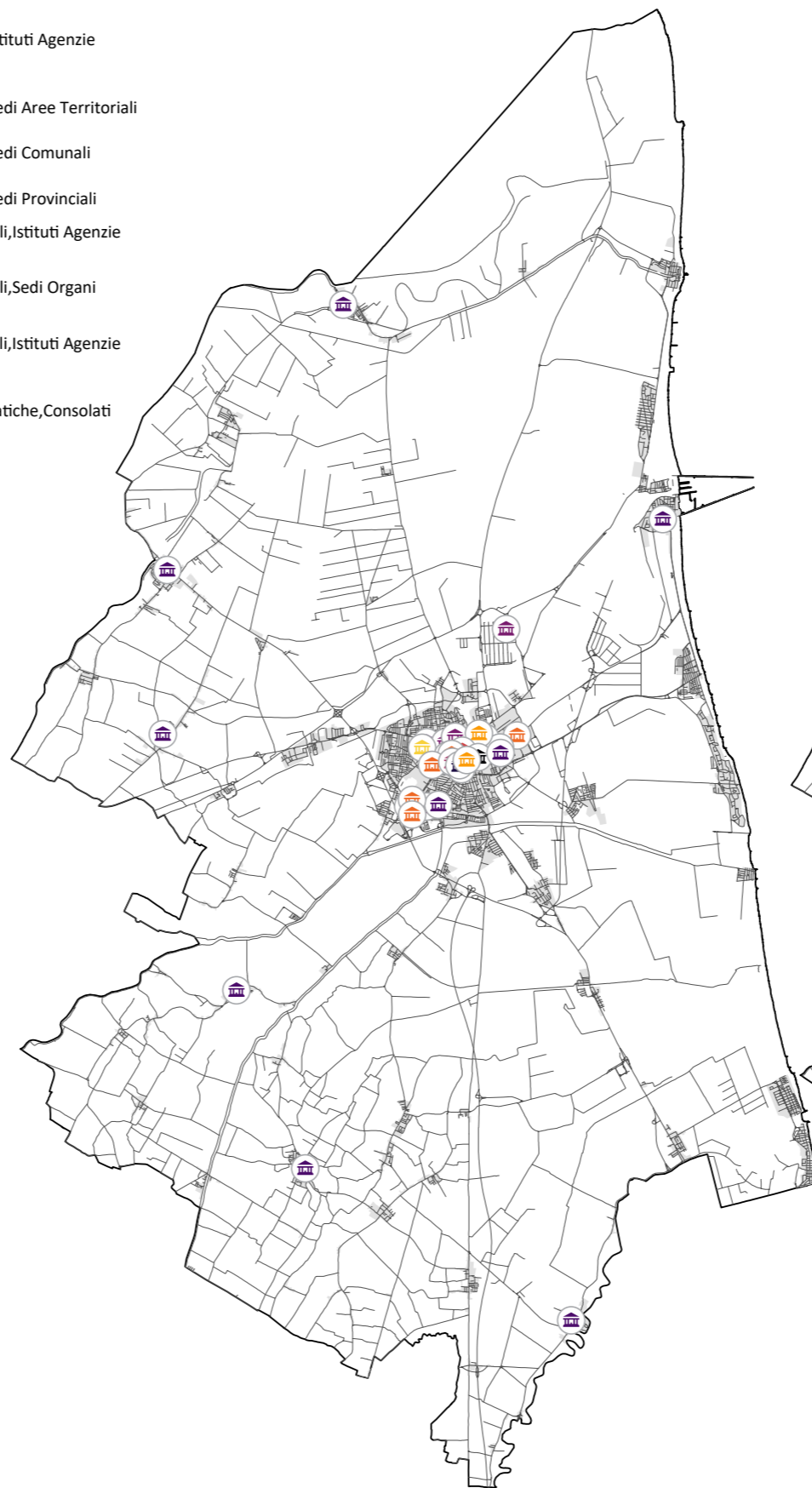
ISTRUZIONE

-  Altri Istituti
-  Enti di Formazione
-  Nidi d'infanzia
-  Nidi d'infanzia Serv. Domiciliari
-  Nidi d'infanzia Serv. Sperimentali
-  Nidi d'infanzia Sez. Primavera
-  Nidi d'infanzia Spazio Bimbi
-  Nido d'infanzia Aggregato
-  Scuola Secondaria di Secondo Grado
-  Scuole Primaria
-  Scuole Secondarie di Primo Grado
-  Scuole d'infanzia
-  Università



PUBBLICA AMMINISTRAZIONE

-  Enti Locali, Istituti Agenzie Comunali
-  Enti Locali, Istituti Agenzie Provinciali
-  Enti Locali, Sedi Aree Territoriali
-  Enti Locali, Sedi Comunali
-  Enti Locali, Sedi Provinciali
-  Enti Nazionali, Istituti Agenzie Nazionali
-  Enti Nazionali, Sedi Organi Centrali
-  Enti Regionali, Istituti Agenzie Regionali
-  Sedi diplomatiche, Consolati



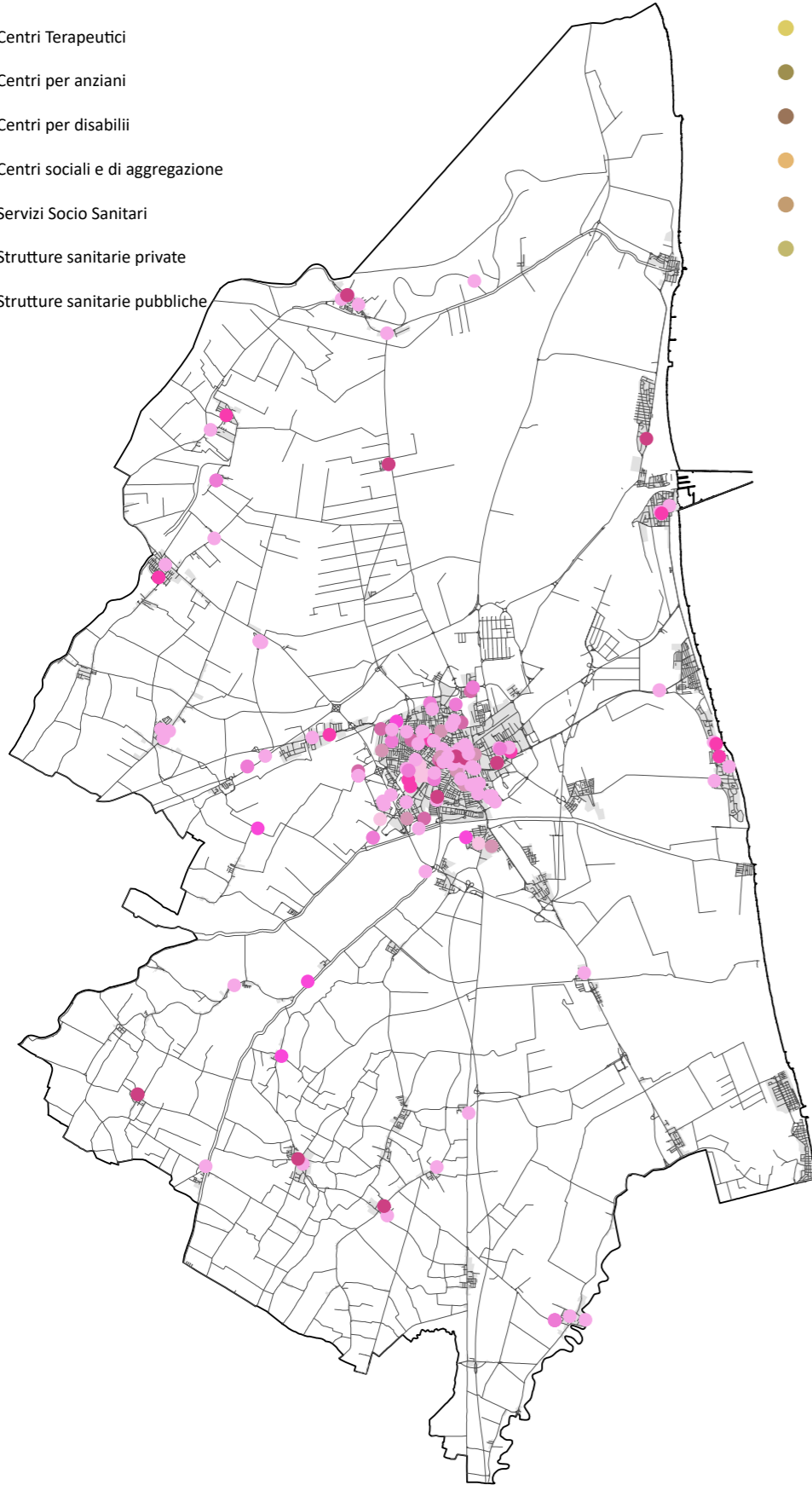
CULTO

-  Battistero
-  Cappella
-  Chiesa
-  Cimitero
-  Convento Monastero
-  Moschea
-  Sala di preghiera



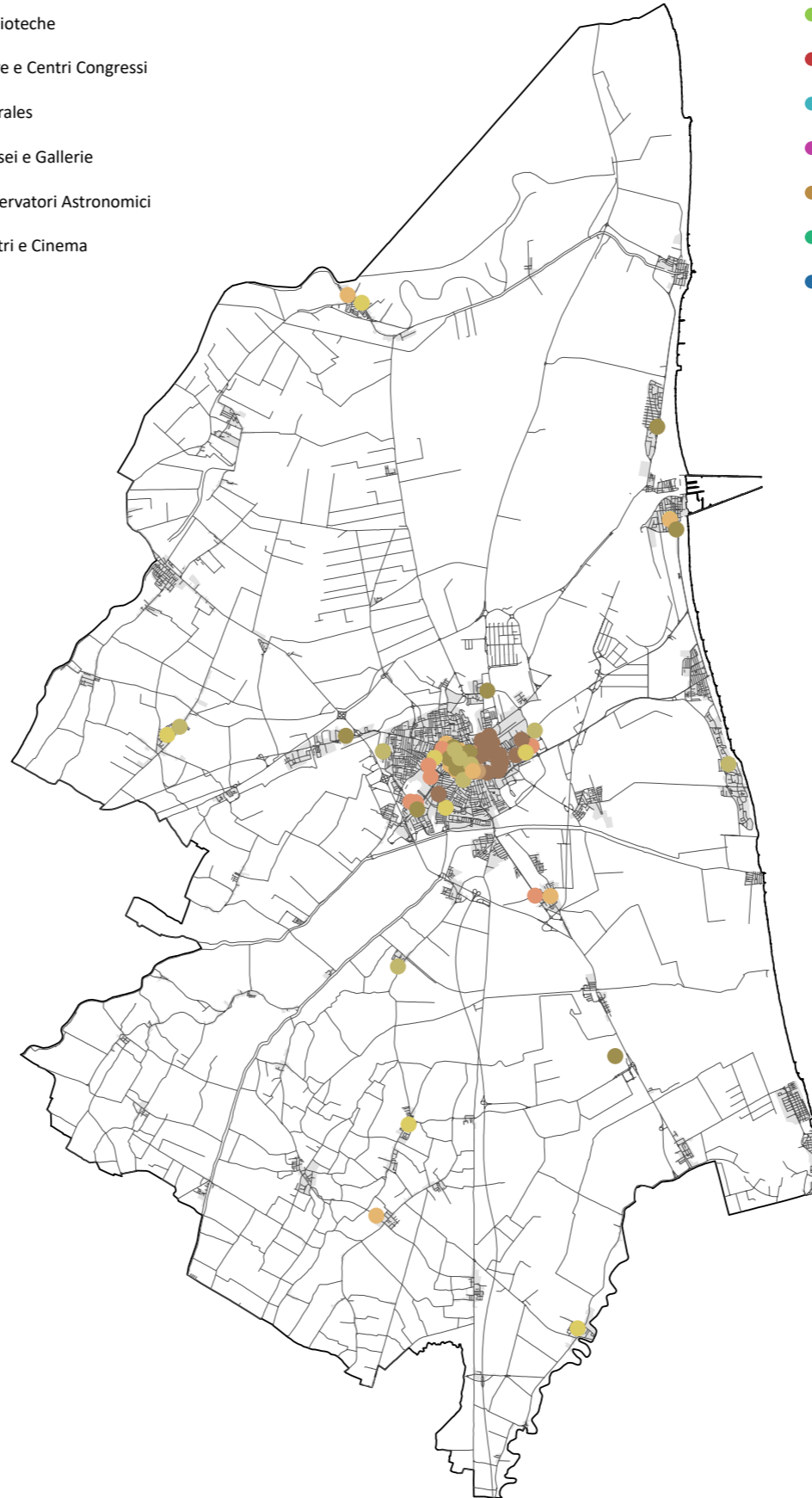
SOCIO SANITARIO

- Associazioni di Volontariato
- Centri Terapeutici
- Centri per anziani
- Centri per disabili
- Centri sociali e di aggregazione
- Servizi Socio Sanitari
- Strutture sanitarie private
- Strutture sanitarie pubbliche



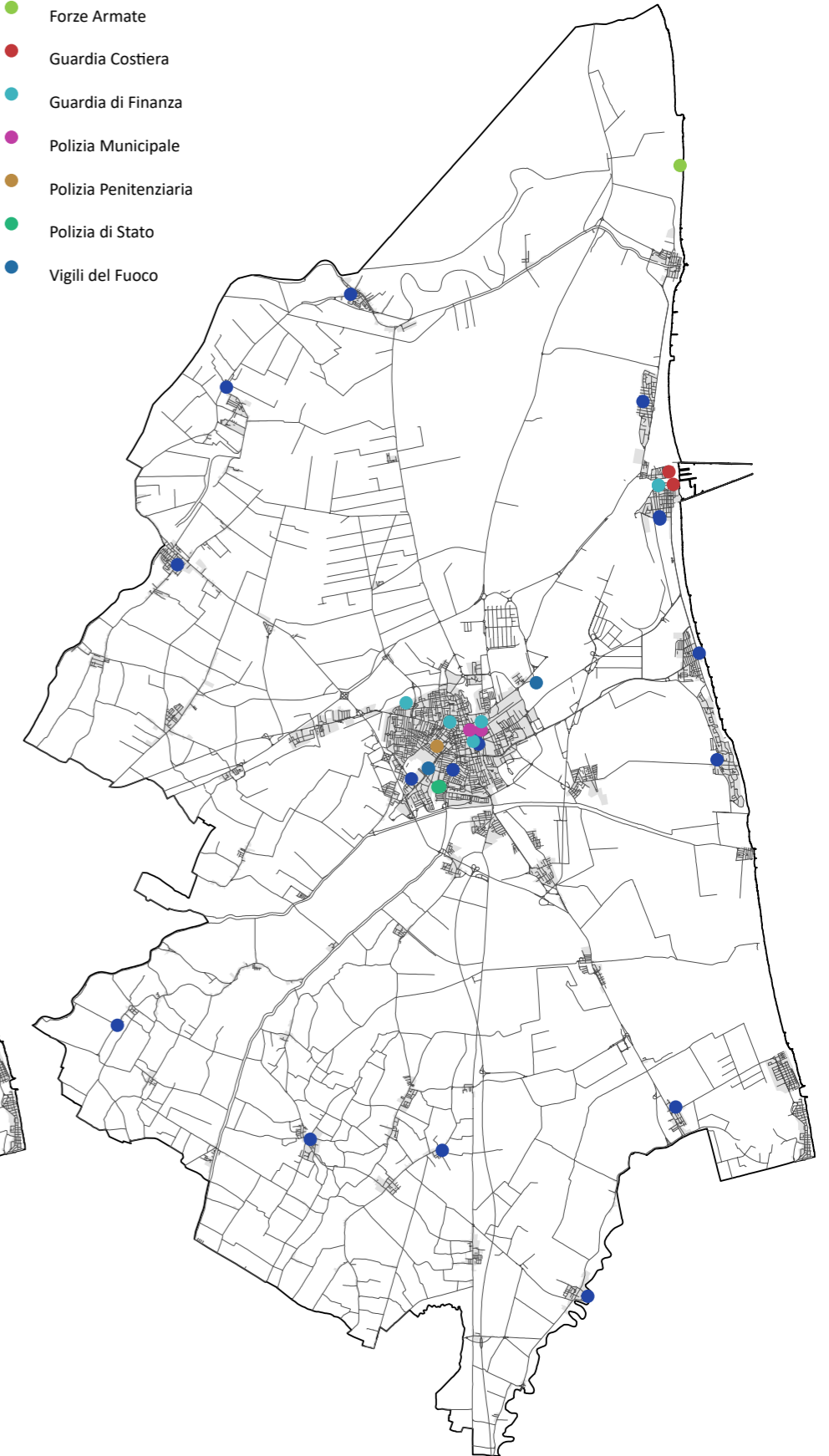
CULTURA

- Arte Contemporanea
- Biblioteche
- Fiere e Centri Congressi
- Murales
- Musei e Gallerie
- Osservatori Astronomici
- Teatri e Cinema



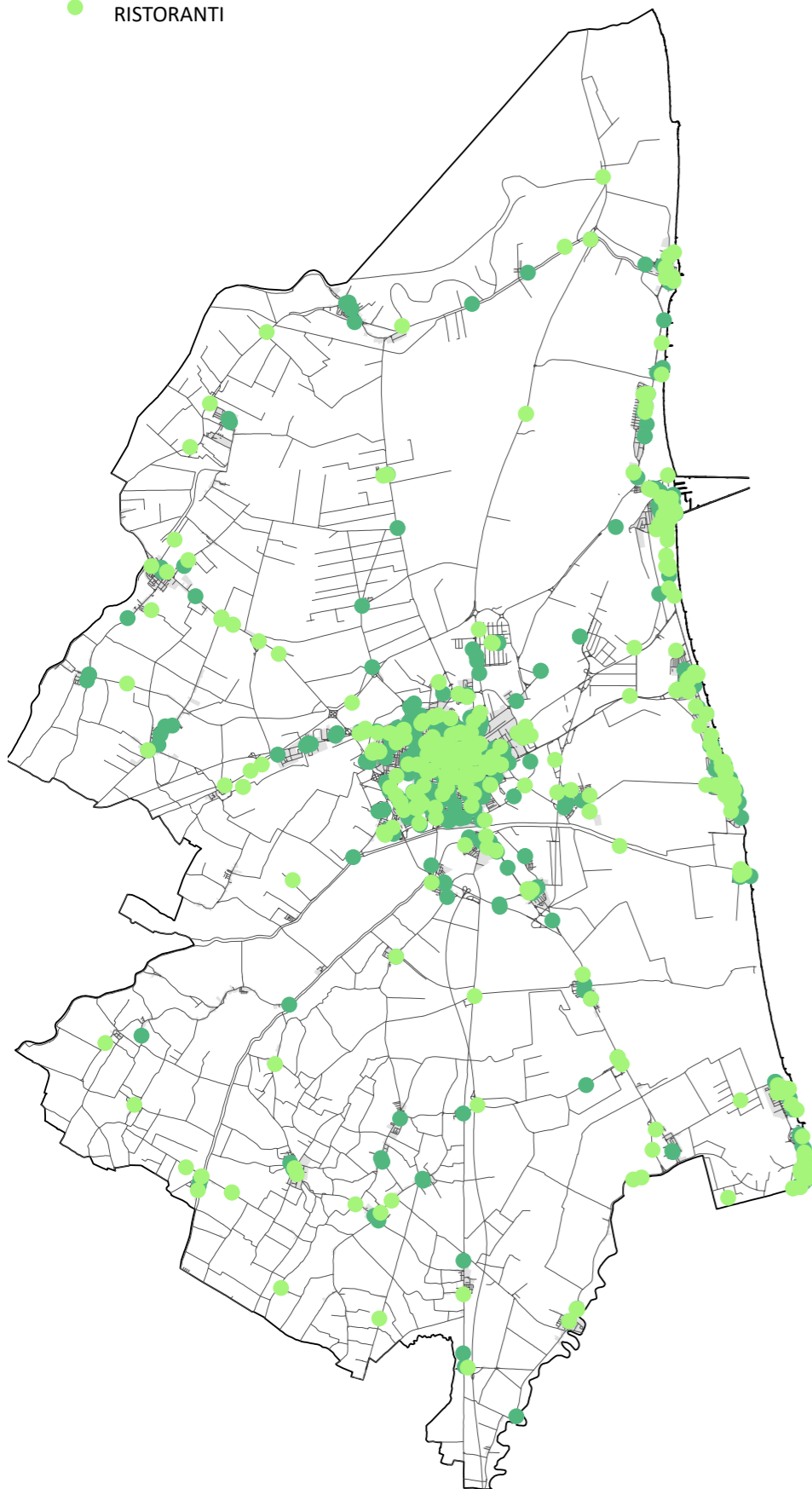
SICUREZZA

- Carabinieri
- Forze Armate
- Guardia Costiera
- Guardia di Finanza
- Polizia Municipale
- Polizia Penitenziaria
- Polizia di Stato
- Vigili del Fuoco



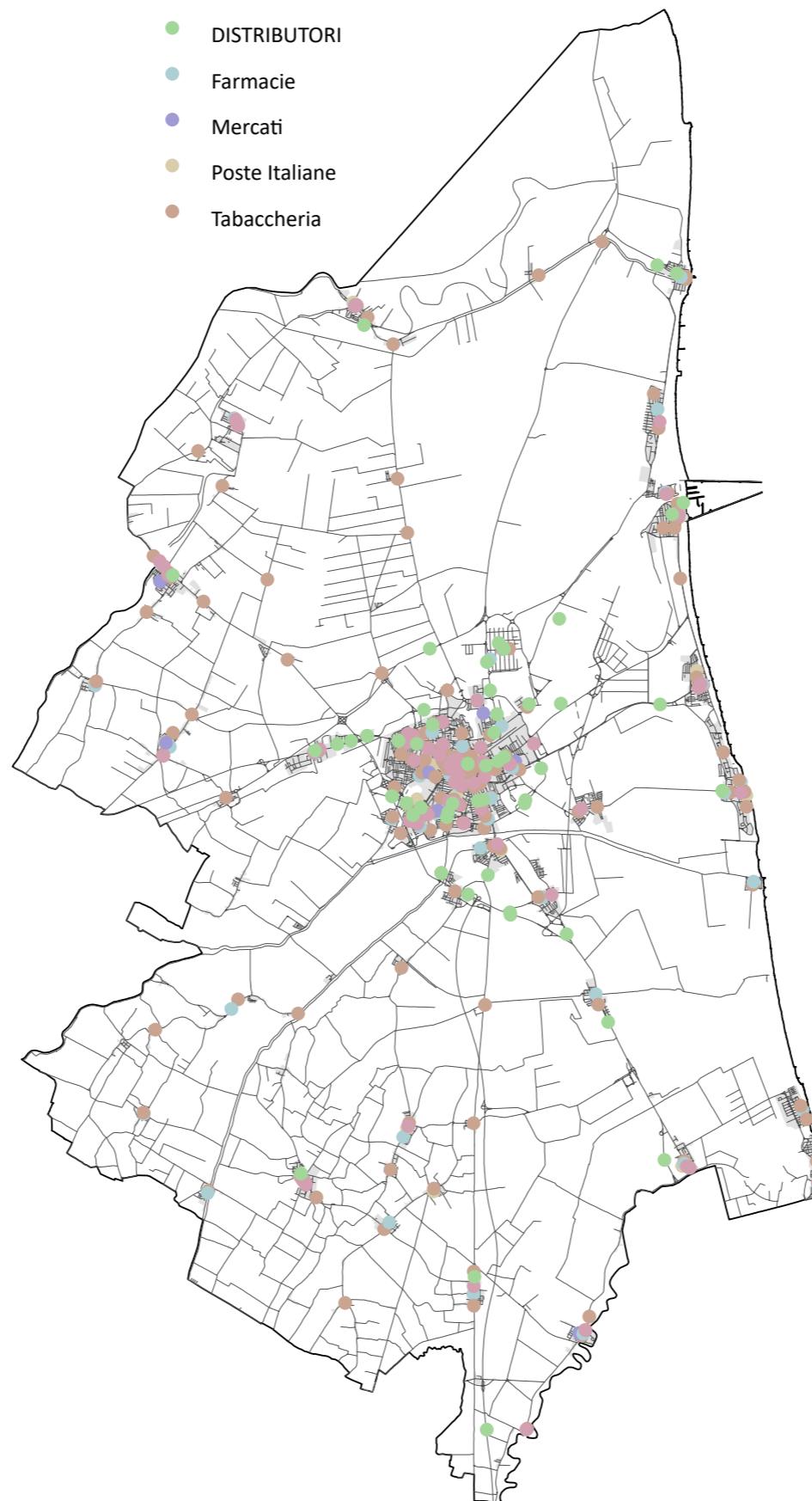
SOMMINISTRAZIONE

- BAR
- RISTORANTI



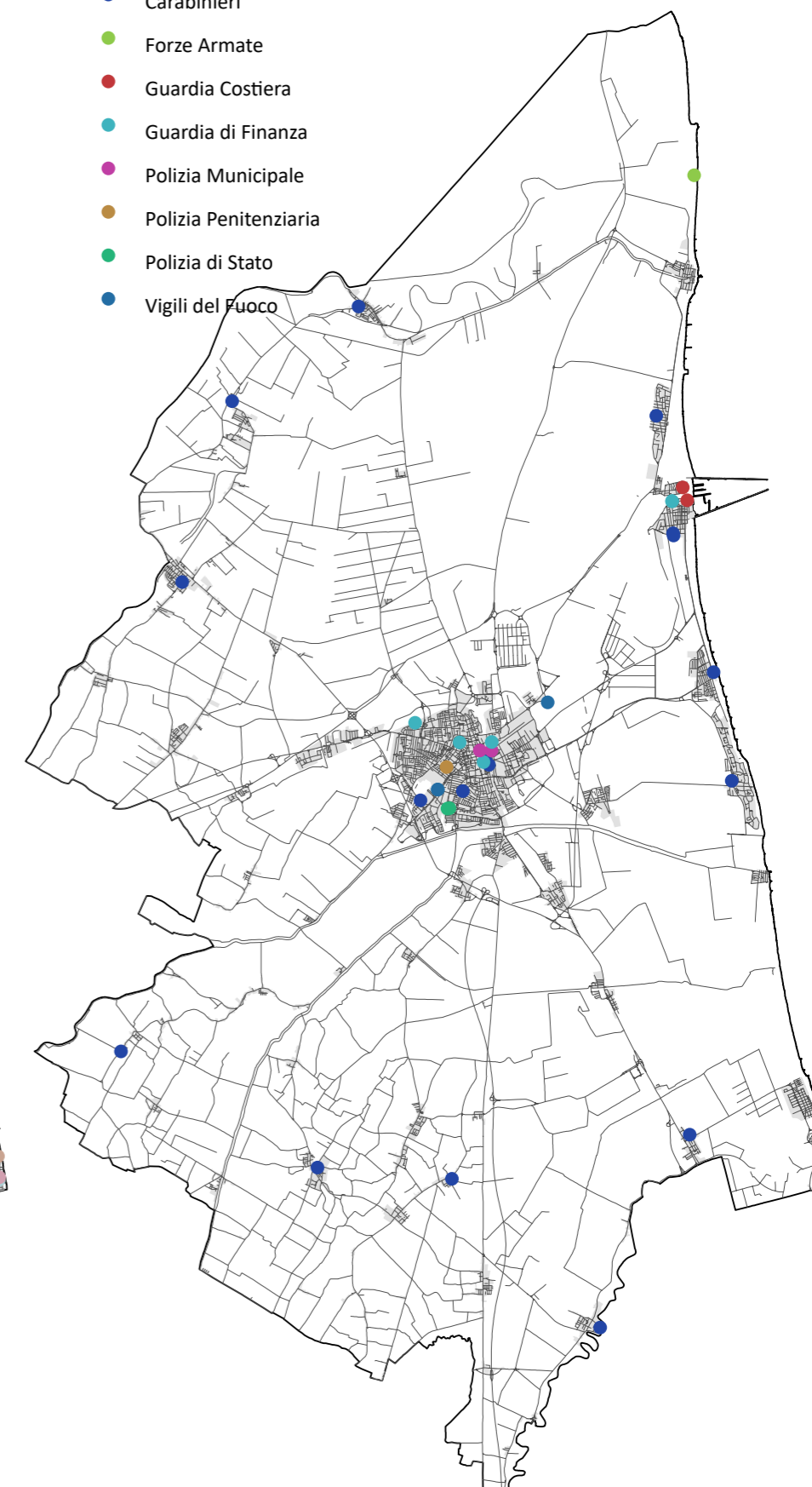
SERVIZI

- BANCA
- DISTRIBUTORI
- Farmacie
- Mercati
- Poste Italiane
- Tabaccheria



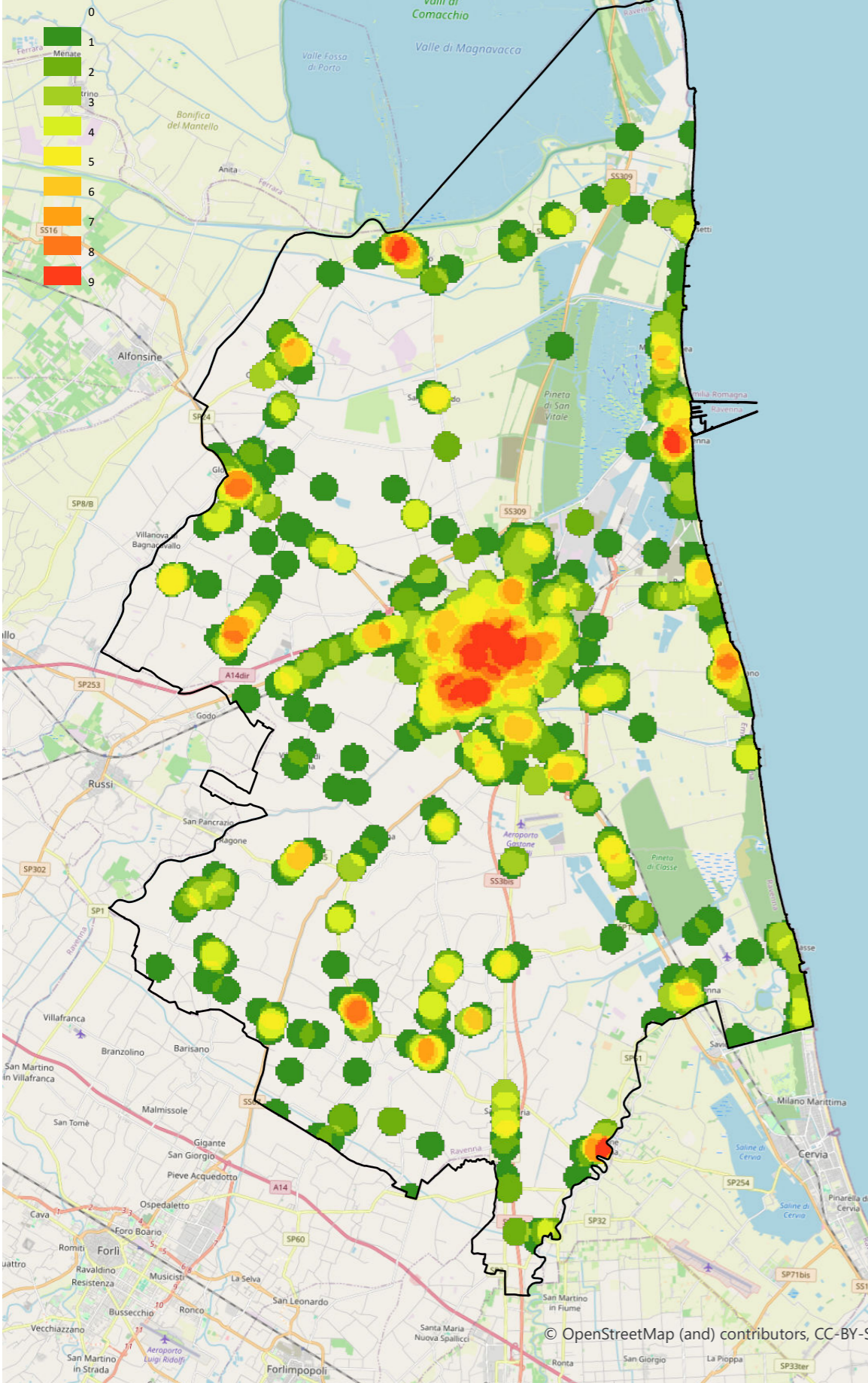
SICUREZZA

- Carabinieri
- Forze Armate
- Guardia Costiera
- Guardia di Finanza
- Polizia Municipale
- Polizia Penitenziaria
- Polizia di Stato
- Vigili del Fuoco

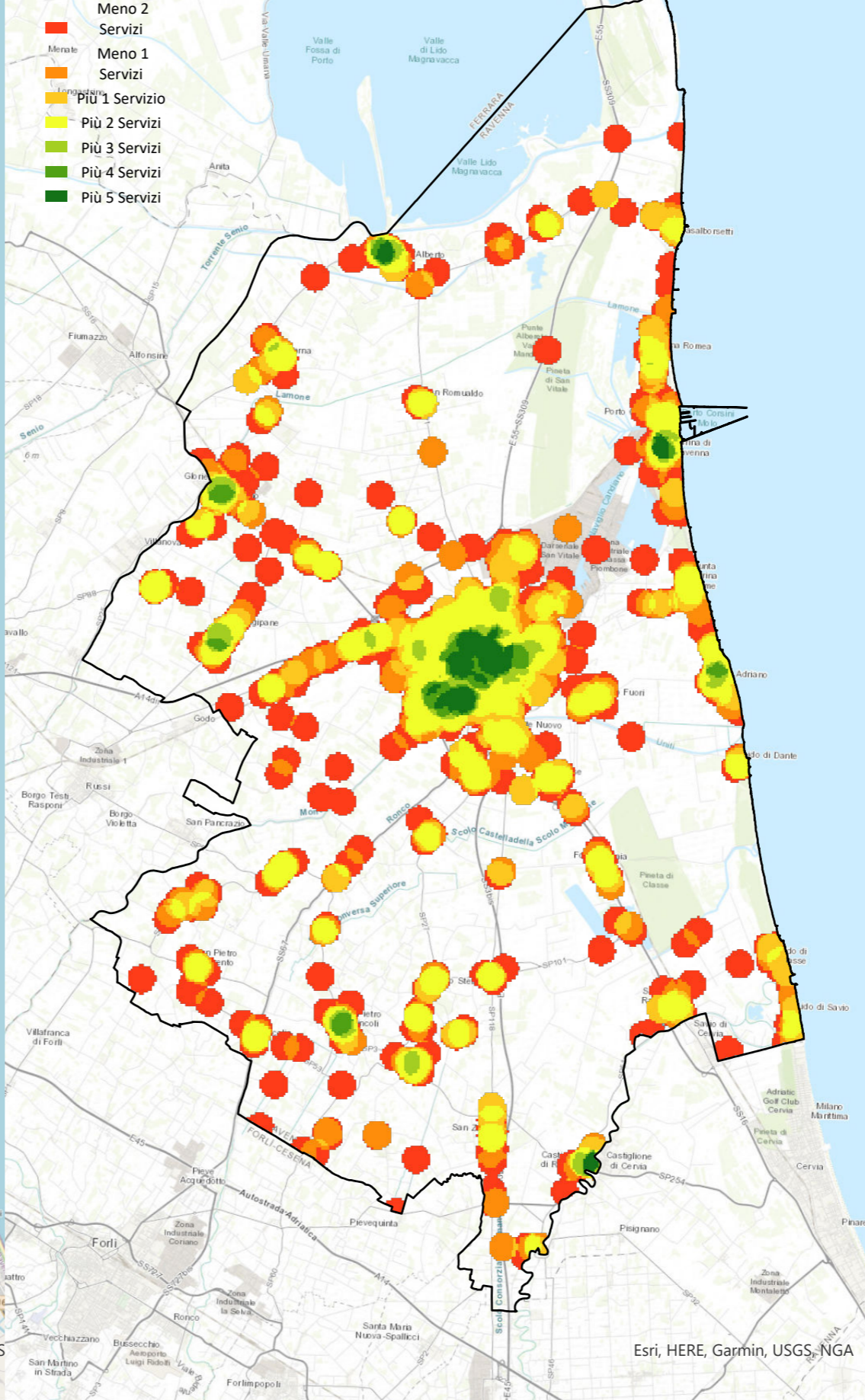




POTENZIALE COMUNITA - N. SERVIZI



POTENZIALE COMUNITA' DEVIAZIONE STANDARD

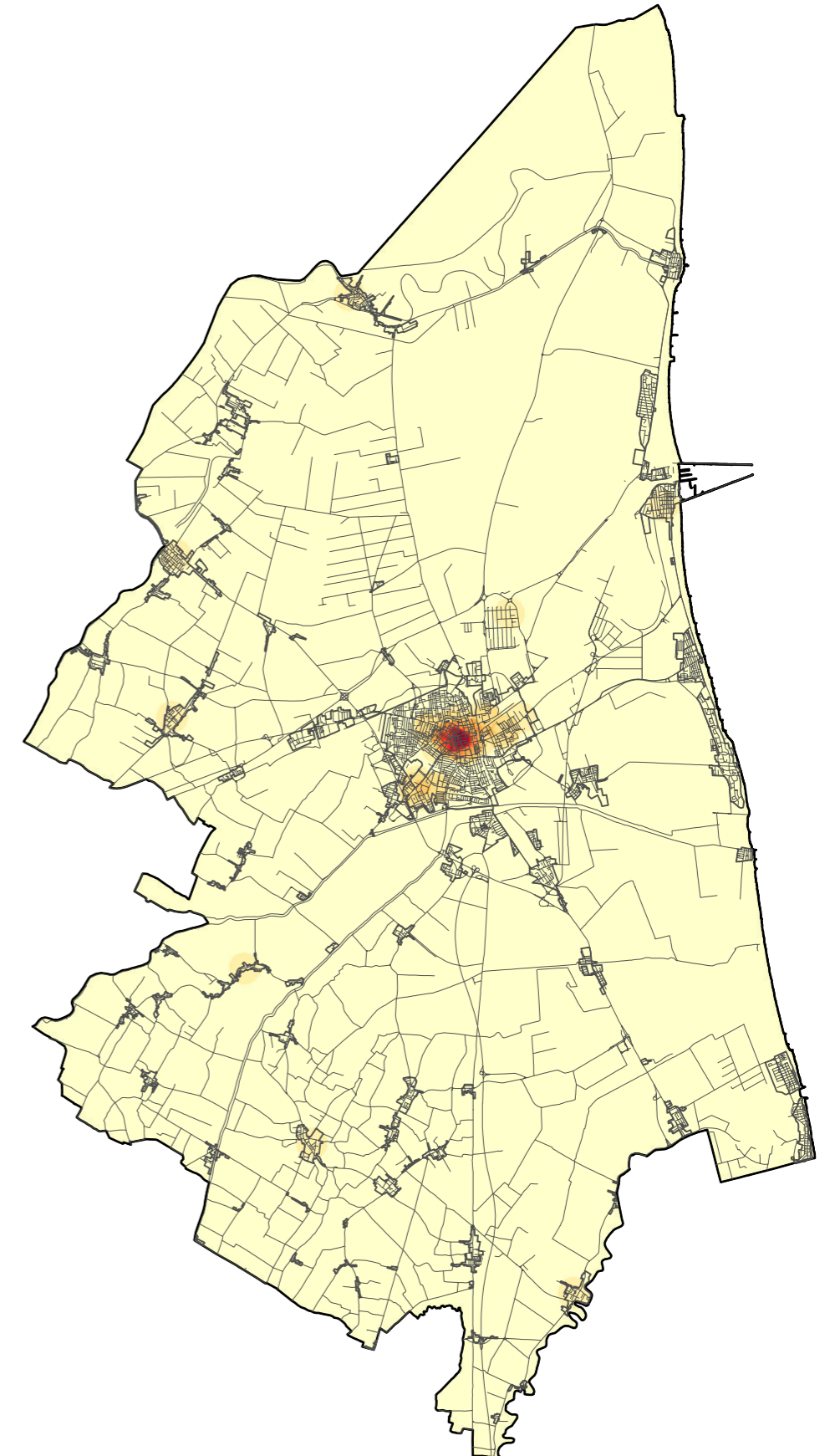
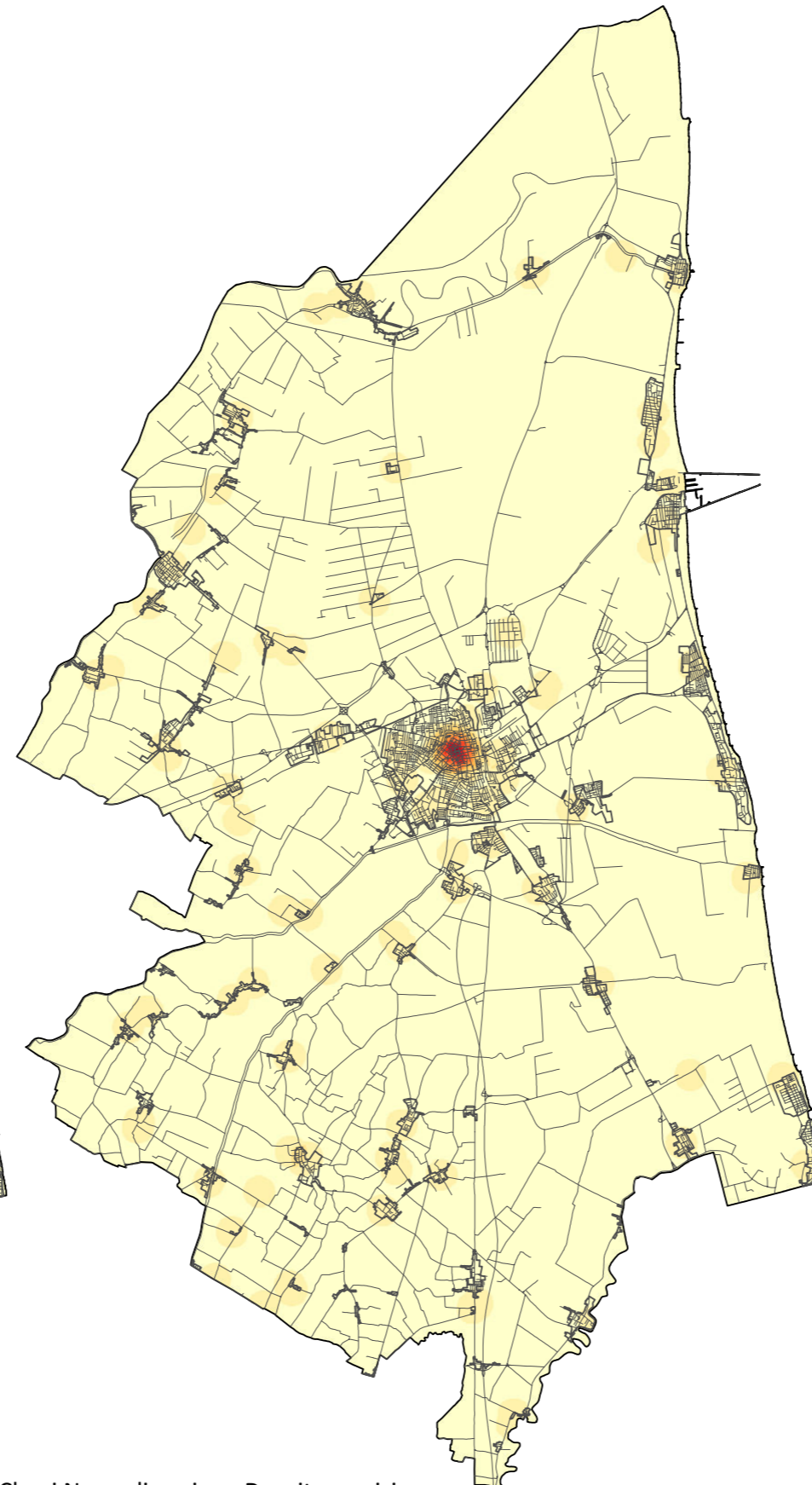
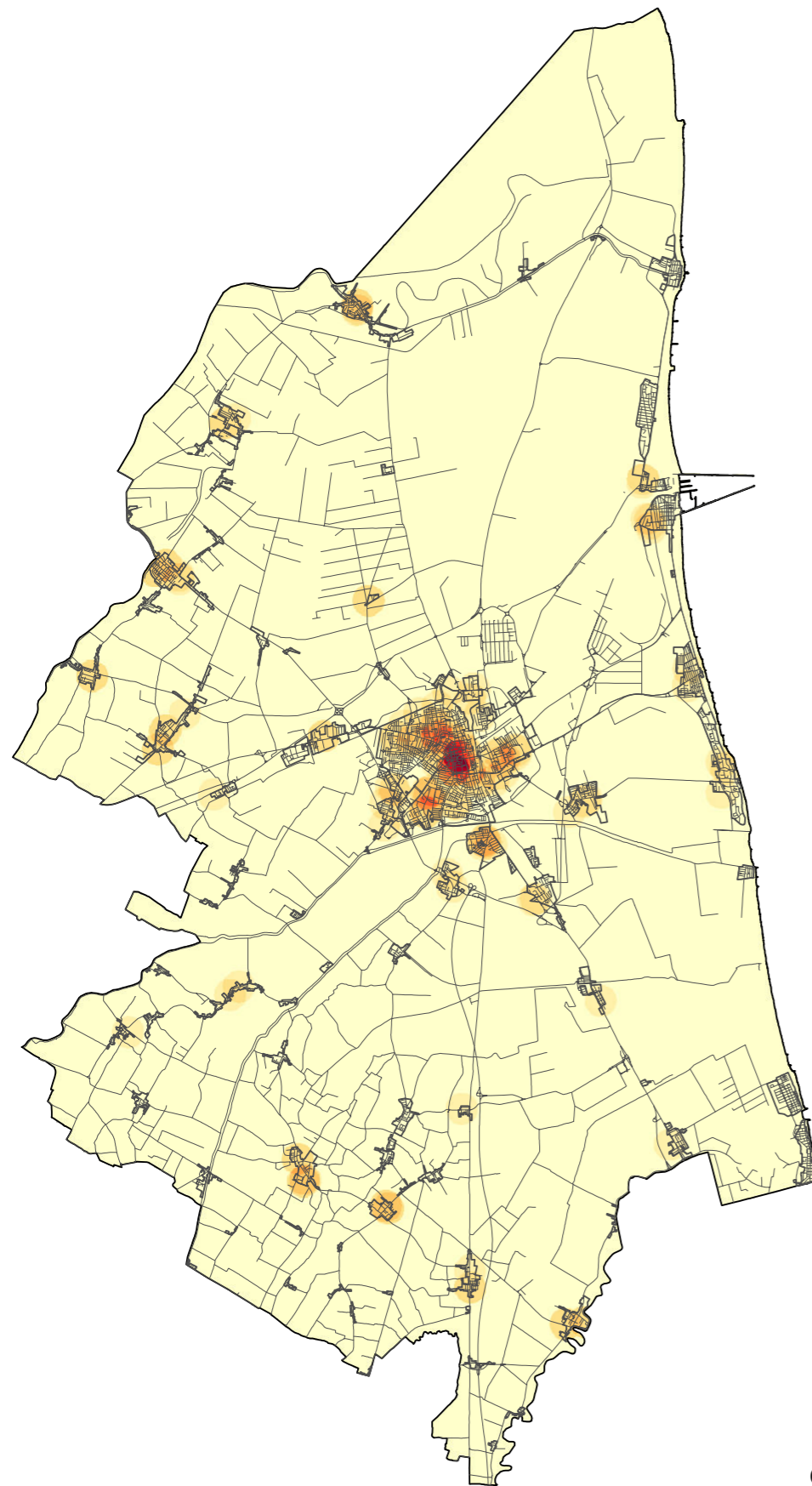


NOME FRAZIONE	MAX	MEAN	STD	SUM	MAJORITY
FRAZIONE TERZA	9	2,15	2,4	9586	0
SANT'ALBERTO	9	0,7	1,82	2558	0
FRAZIONE SECONDA	9	4,02	3,24	7985	0
MARINA DI RAVENNA	9	3,53	2,68	2722	1
FRAZIONE PRIMA	9	4,29	2,85	10564	0
CASTIGLIONE	9	0,58	1,76	1461	0
LIDO ADRIANO	8	2,29	2,49	2667	0
MEZZANO	8	0,89	1,71	2858	0
SAN PIETRO IN VINCOLI	8	0,98	1,97	2426	0
PIANGIPANE	8	1	1,96	2701	0
SAN PIETRO IN	7	1,03	2,07	1236	0
FORNACE ZARATTINI	7	1,87	2,1	2263	0
SAVARNA	7	0,58	1,49	1272	0
MARINA ROMEA	7	3,11	1,81	1796	3
MADONNA DELL'ALBERO	6	1,19	1,8	1638	0
CAMPIANO	6	0,5	1,32	2049	0
SAVIO	6	0,48	1,06	2521	0
FOSSO GHIAIA	6	0,95	1,69	1295	0
CONVENTELLO/	6	0,6	1,23	795	0
CLASSE	6	0,99	1,67	2188	0
RONCALCECI	6	0,75	1,73	1189	0
PUNTA MARINA TERME	6	2,26	2,02	1745	0
PONTE NUOVO	6	3,36	1,92	1588	2
PORTO CORSINI	6	3,43	1,61	826	2
CAMERLONA	5	0,87	1,46	1259	0
DURAZZANO	5	0,44	0,76	300	0
AMMONITE	5	1,54	1,63	796	0
SAN MICHELE	5	0,95	1,34	1564	0
PORTO FUORI	5	0,54	1,25	1494	0
PIALASSA BAIONA	5	0,08	0,41	166	0
SANTO STEFANO	5	0,52	1,31	938	0
FILETTO	5	0,71	1,19	1418	0
SAN PIETRO IN TRENTO	5	0,55	1,1	1016	0
SAN ROMUALDO	5	0,27	0,96	999	0
SAN ZACCARIA	5	0,64	1,37	1405	0
COCCOLIA	5	0,96	1,6	532	0
SANTERNO	5	0,44	1,26	961	0
SAN BARTOLO	5	0,49	1,17	1162	0
MANDRIOLE	4	0,22	0,72	1651	0
CASALBORSETTI/	4	0,58	1,08	1549	0
PIALASSA PIOMBONI	4	0,22	0,46	271	0
LONGANA/GHIBULLO	4	0,56	1,03	420	0
LIDO DI CLASSE	4	0,87	1,35	820	0
CARRAIE	4	1,31	1,71	590	0
MENSA MATELLICA	4	0,66	1,16	677	0
SANT'ANTONIO	4	0,36	0,88	1461	0
TORRI	4	0,66	1,28	529	0
LIDO DI SAVIO	4	1,67	1,62	785	0
GAMBELLARA	4	0,53	1,19	682	0
LIDO DI DANTE	4	0,24	0,88	585	0
MASSA CASTELLO	3	0,66	0,89	489	0
BASTIA	2	0,37	0,69	417	0
SAN MARCO	2	0,24	0,44	499	0
CASEMURATE	2	0,71	0,86	380	0
DUCENTA	2	0,17	0,39	149	0
VILLANOVA	2	0,29	0,53	471	0
PINETA DI CLASSE 2	2	0,08	0,32	86	0
PINETA SAN VITALE	1	0,03	0,18	62	0
SAN PANCRAZIO/RAGONE	1	0	0,03	1	0
LIDO DI MAGNAVACCA	0	0	0	0	0
PINETA DI CLASSE 1	0	0	0	0	0

ISTRUZIONE

CULTO

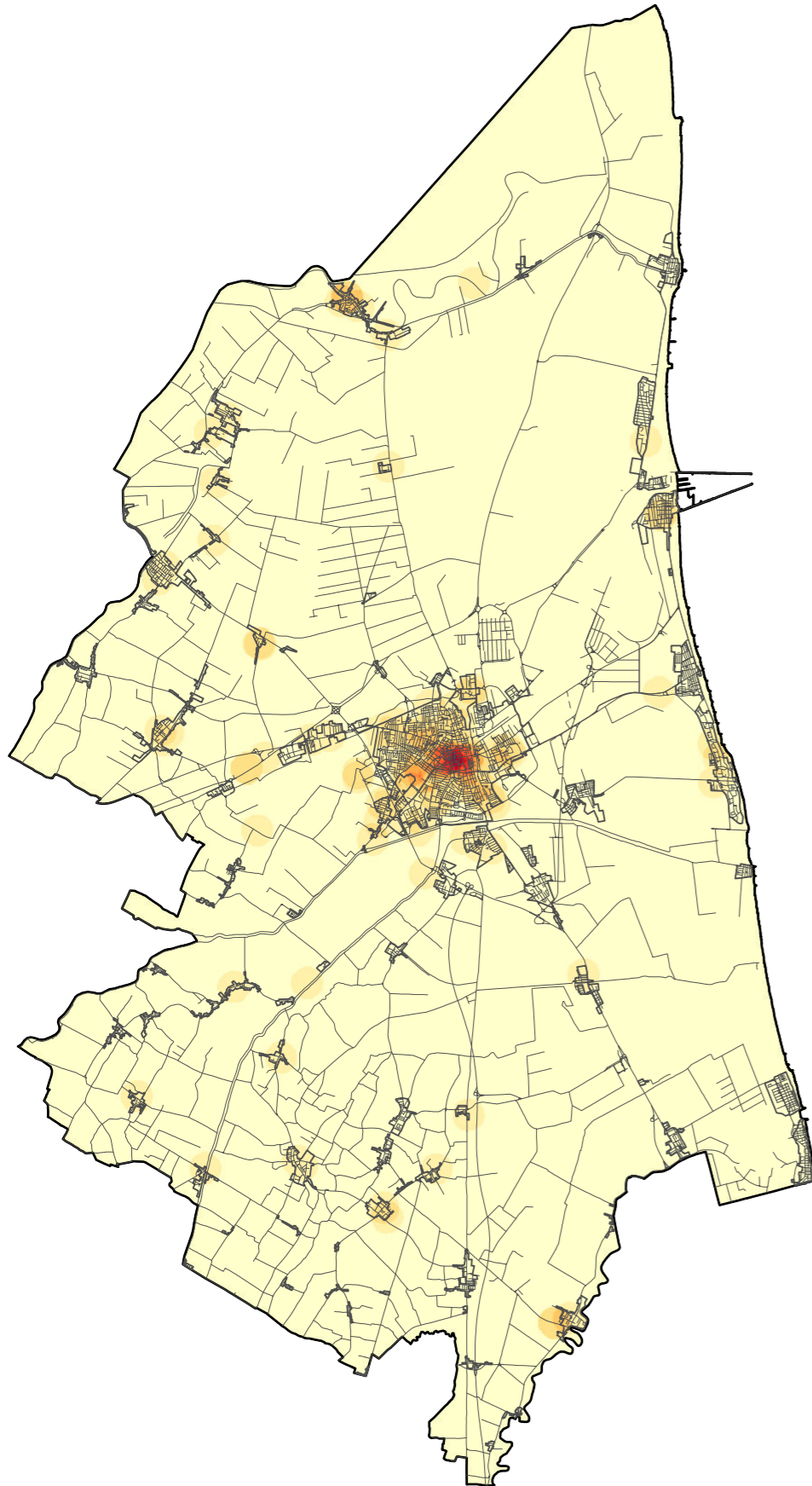
PUBBLICA AMMINISTRAZIONE



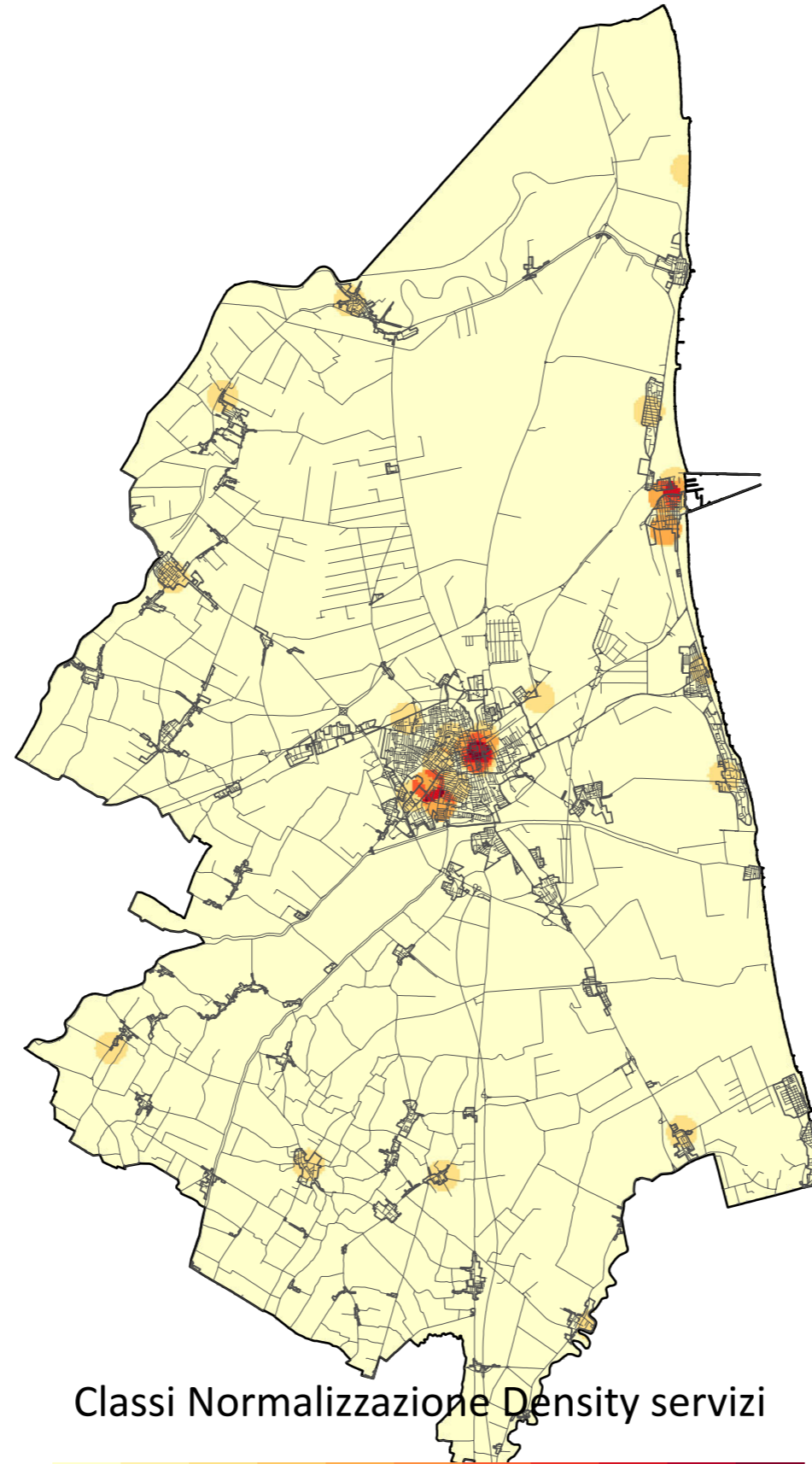
Classi Normalizzazione Density servizi



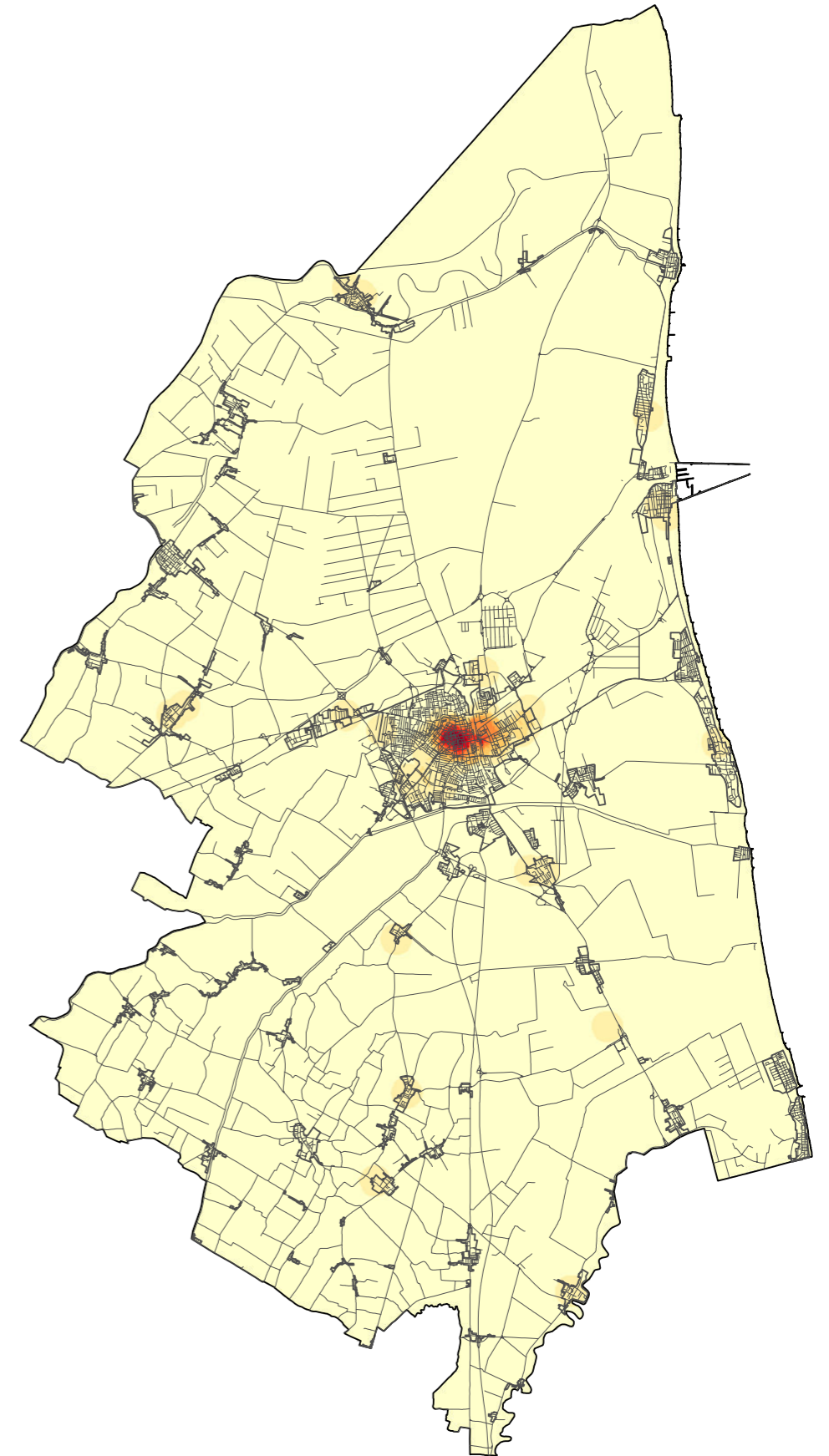
SOCIO SANITARIO



SICUREZZA



CULTURA

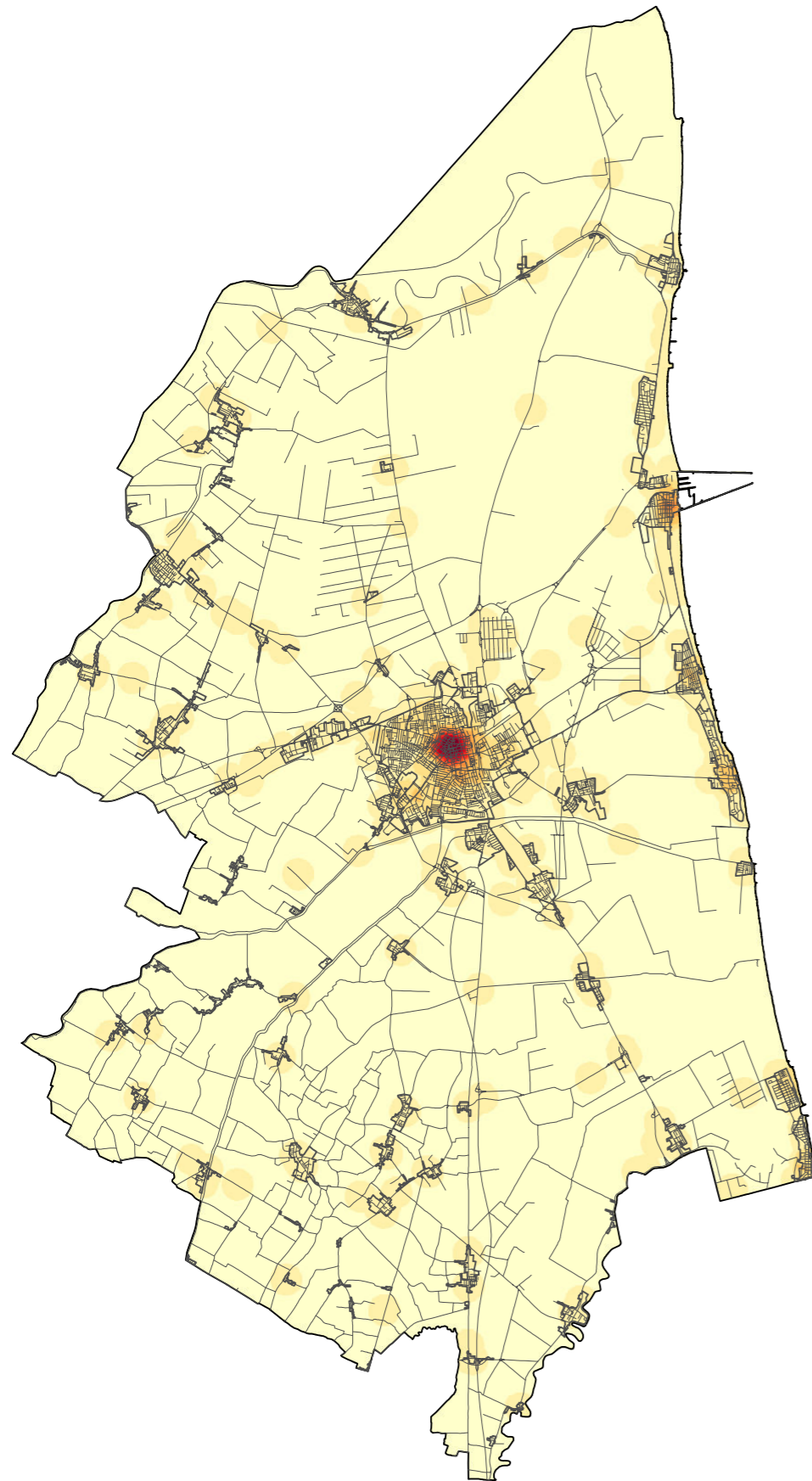


Classi Normalizzazione Density servizi

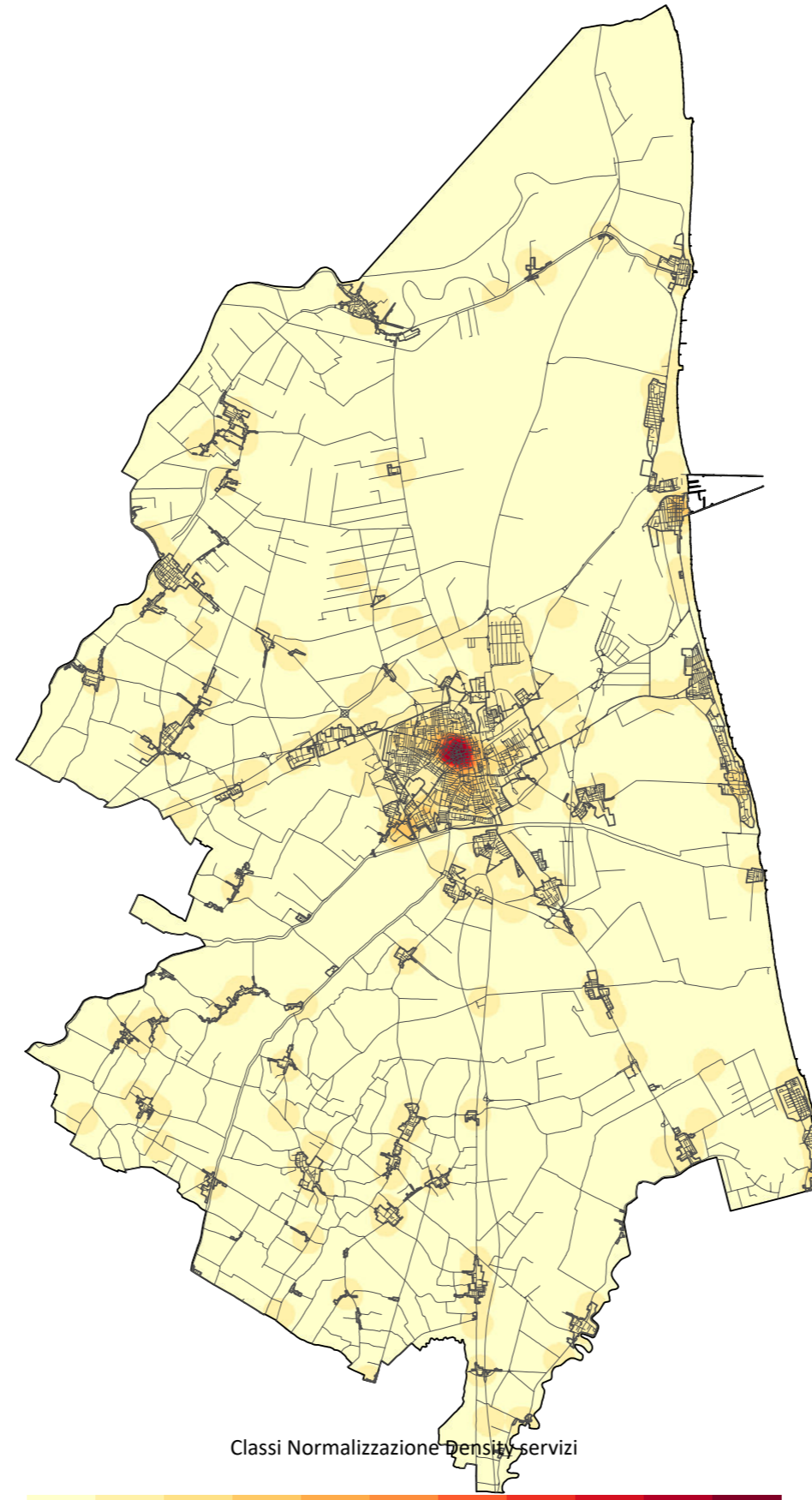


0 1 2 3 4 5 6 7 8 9 10

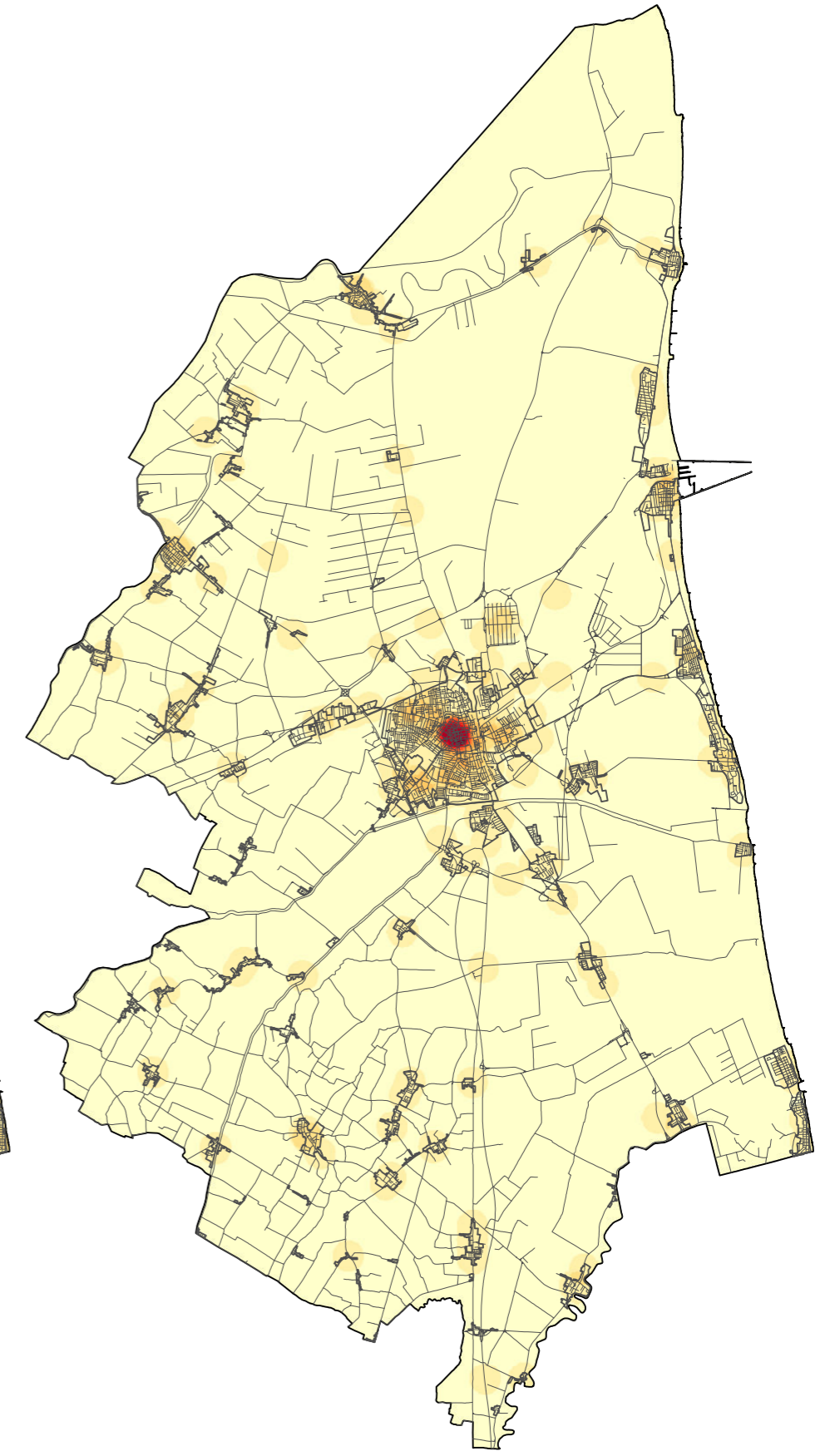
SOMMIINISTRAZIONE



COMMERCIO AL DETTAGLIO

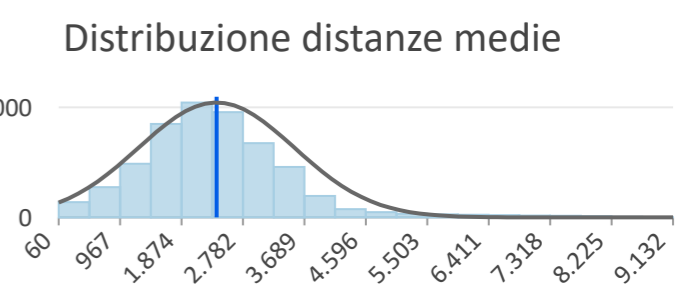
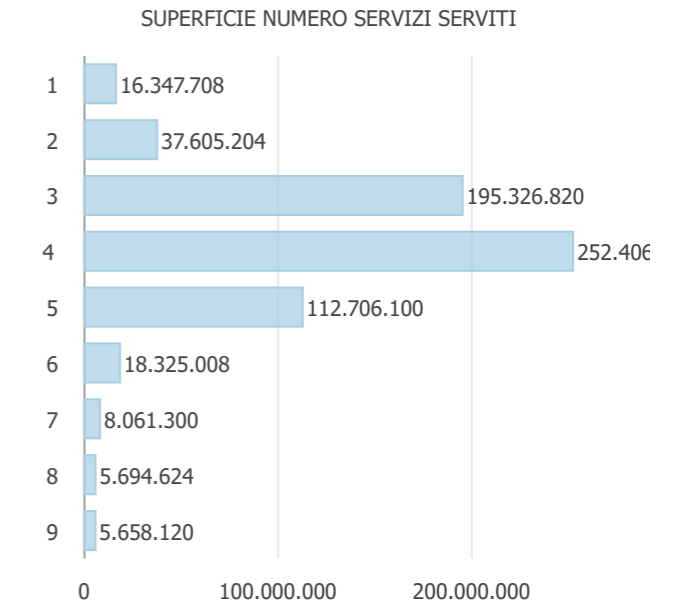
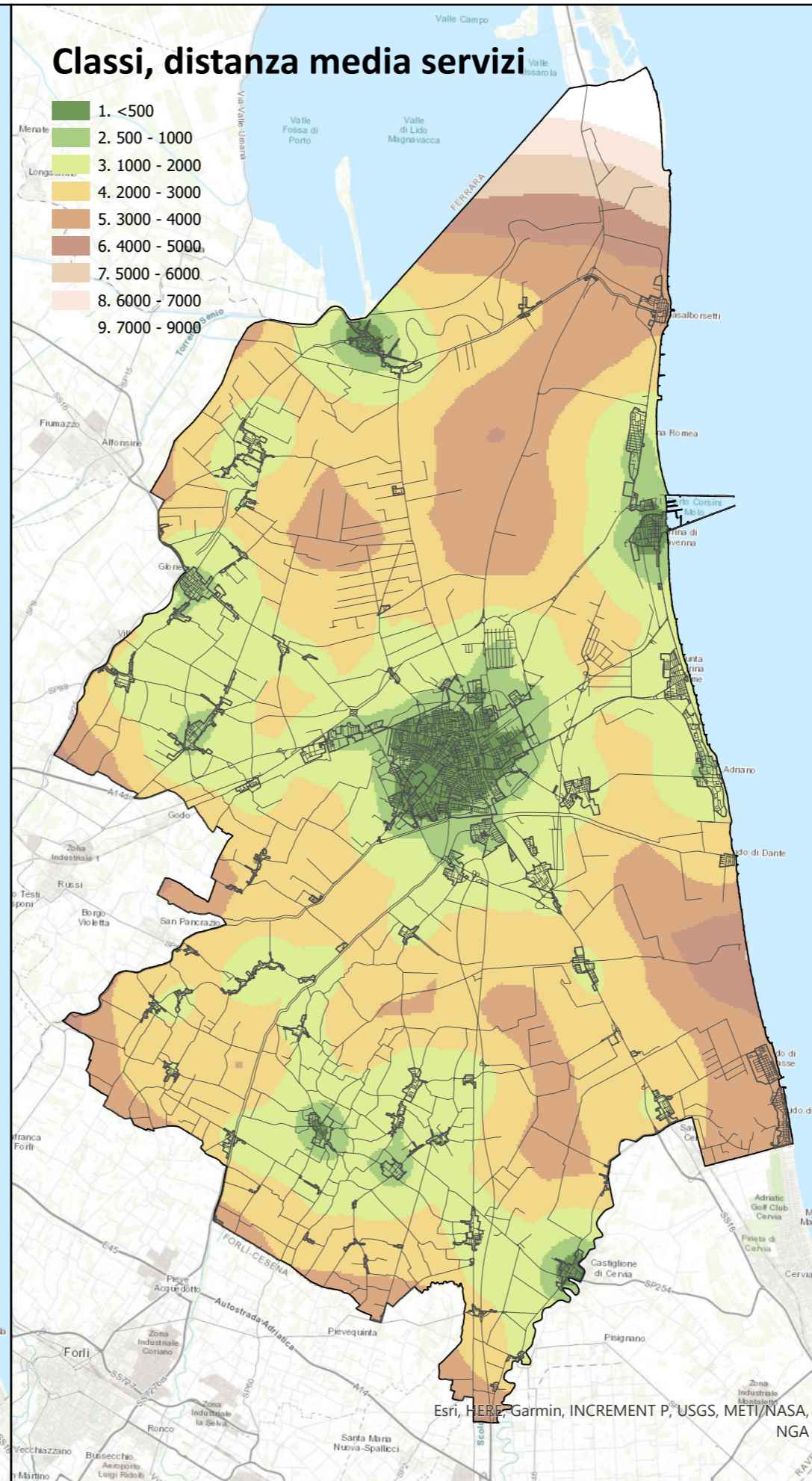
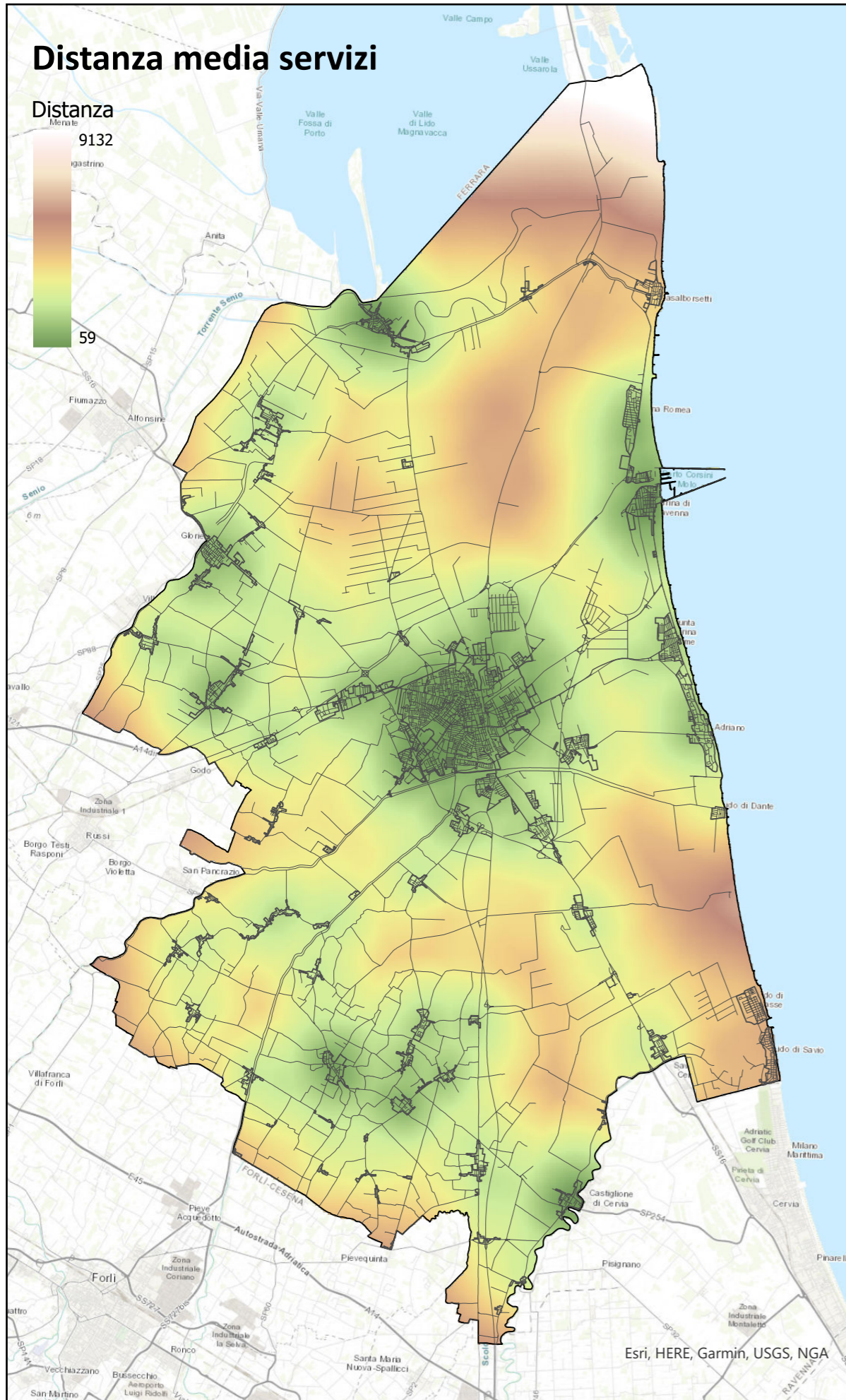


SERVIZI



Classi Normalizzazione Density servizi





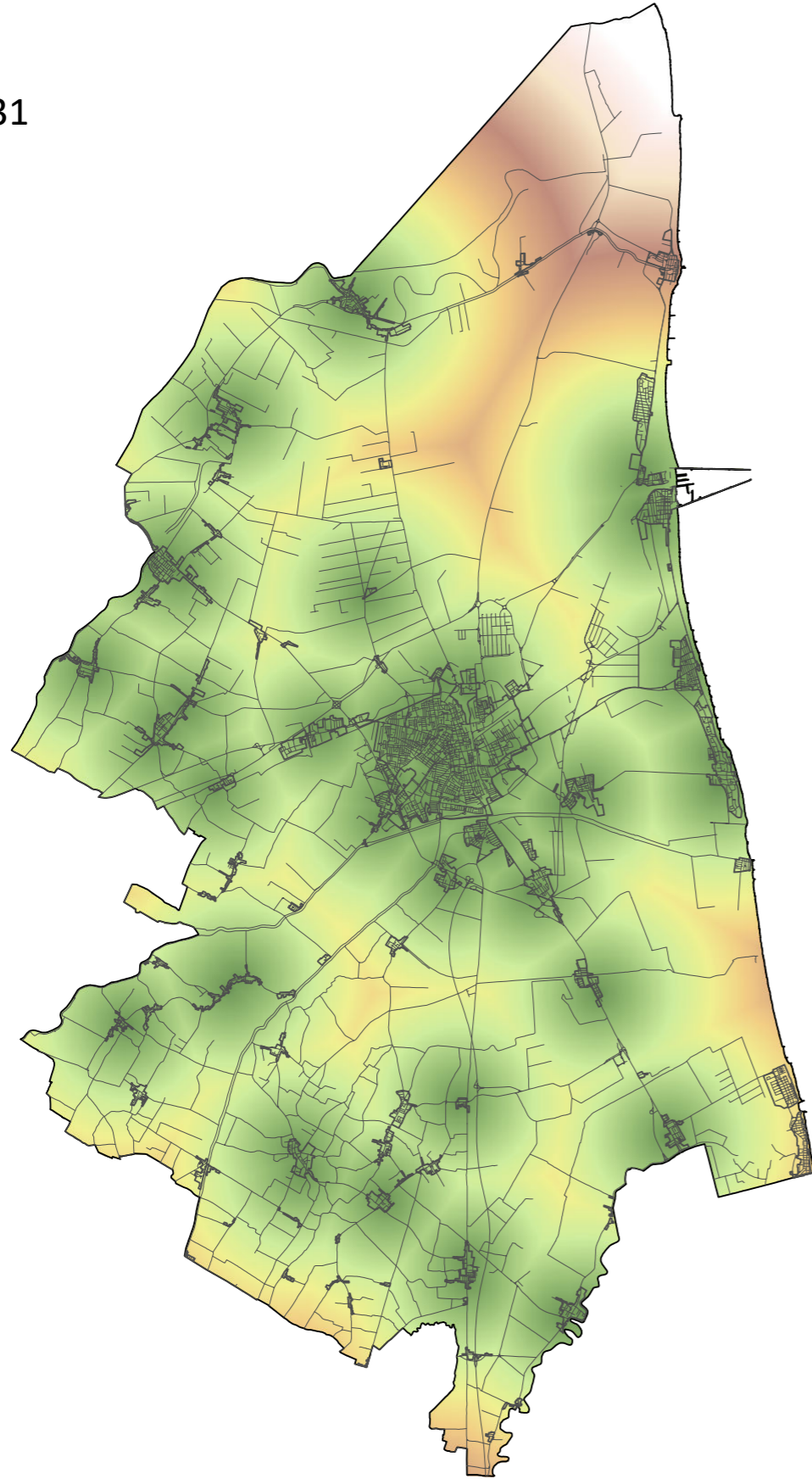
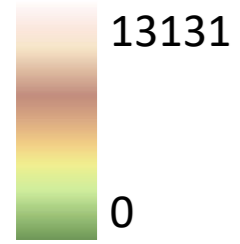
Statistiche per Aree Territoriali

Tabella riassuntiva sulle distanze minime, massime medie e e loro deviazione standard per Area territoriale.

NOME	MINIMA	MAX	MEDIA	STD
DEL MARE	167	5.545	2.496	1.102
RONCALCECI	1.303	4.467	2.446	547
PIANGIPANE	635	4.349	1.927	562
MEZZANO	614	3.559	2.116	609
CENTRO	60	2.314	943	519
DARSENÀ	94	2.955	1.574	647
RAVENNA SUD	86	3.593	2.006	751
CASTIGLIONE	154	5.060	2.644	829
SANT'ALBERTO	137	9.132	3.377	1.593
SAN PIETRO IN	387	3.986	2.089	724

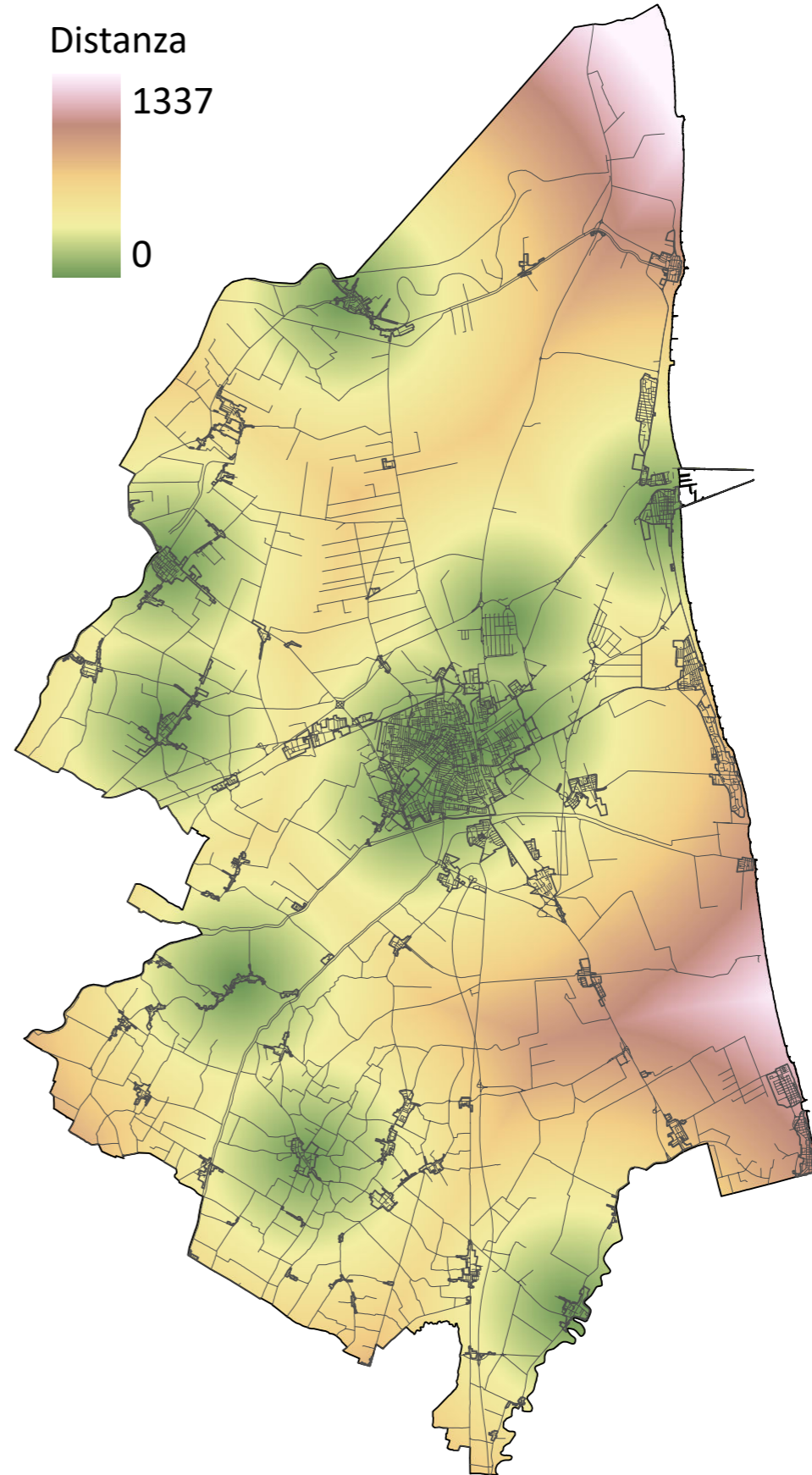
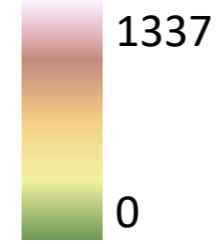
ISTRUZIONE

Distanza

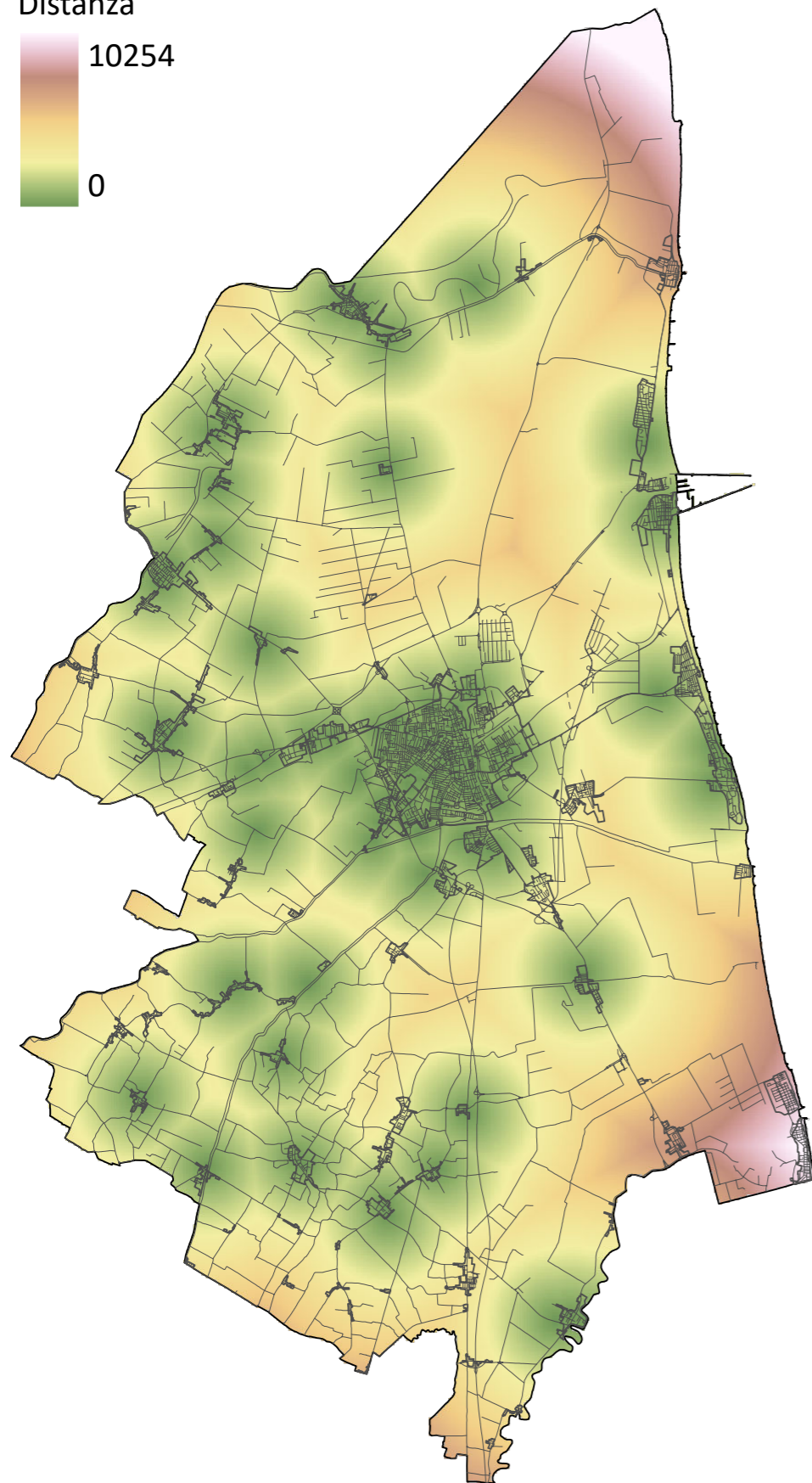
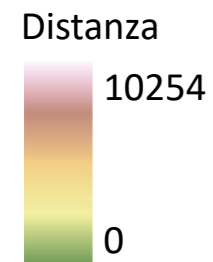


PUBBLICA AMMINISTRAZIONE

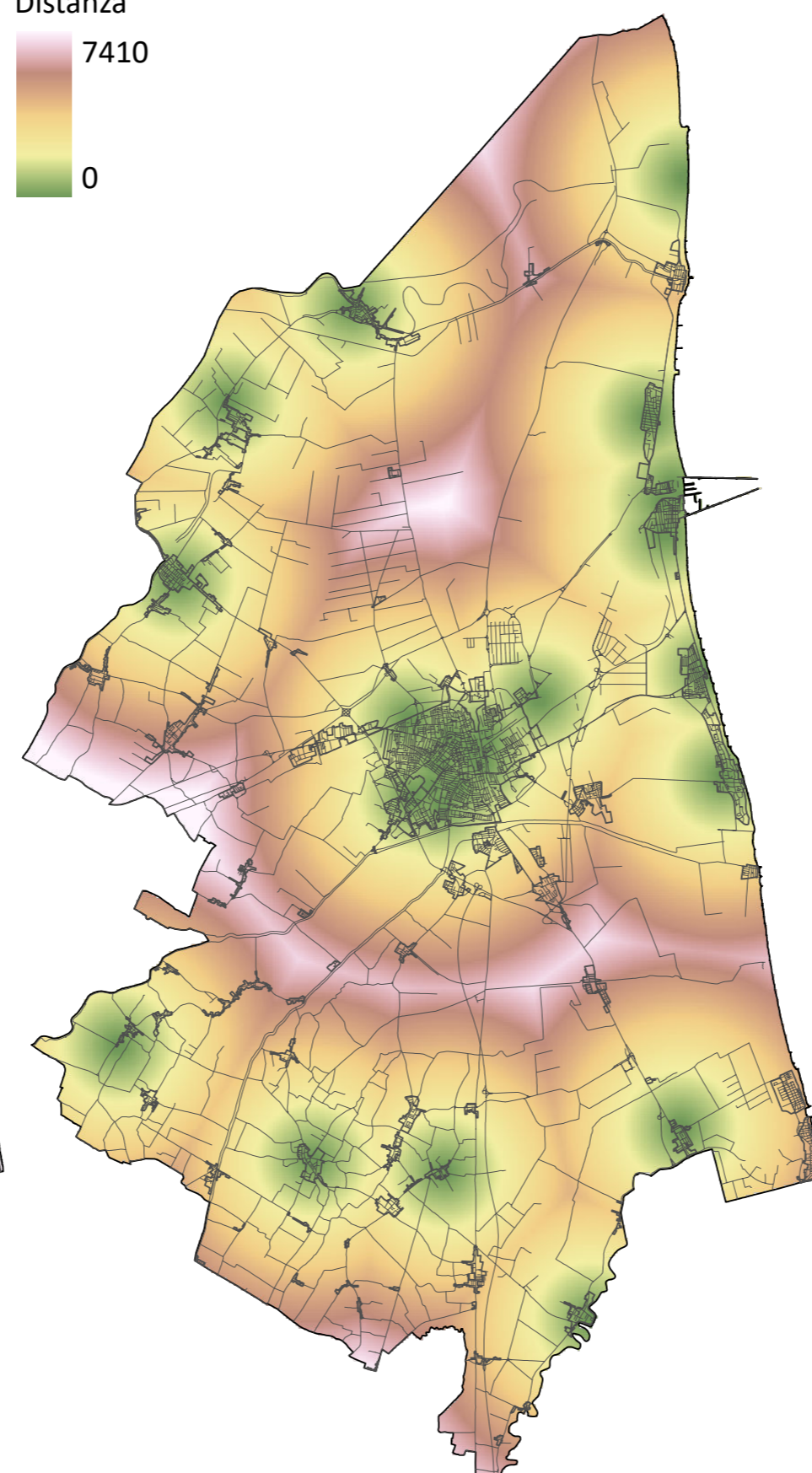
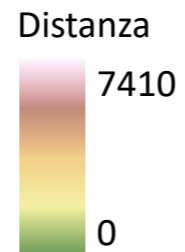
Distanza



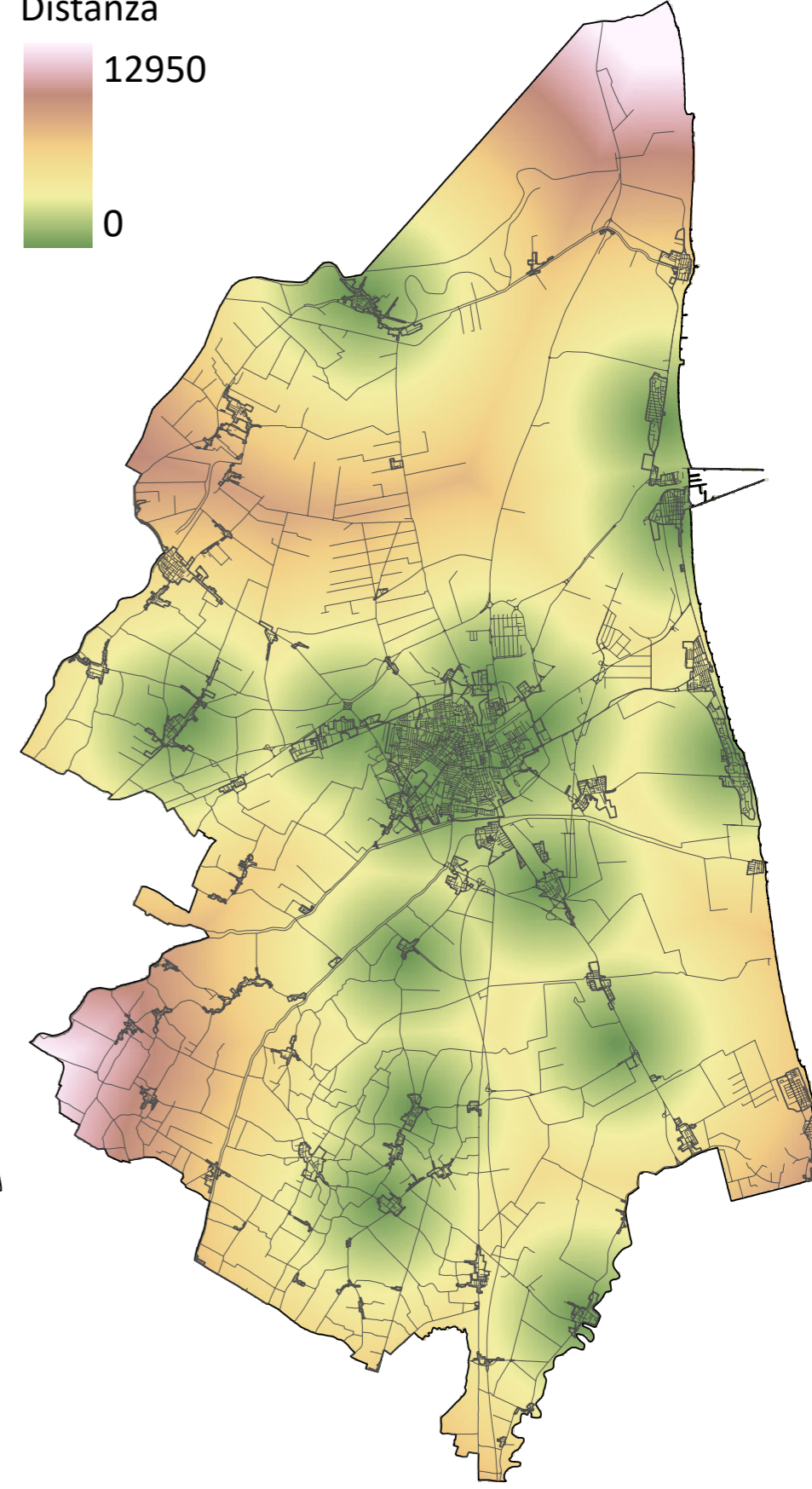
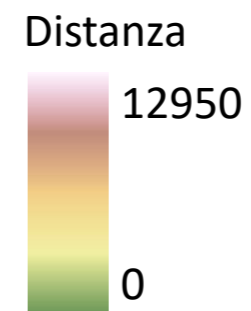
SOCIO SANITARIO



SICUREZZA



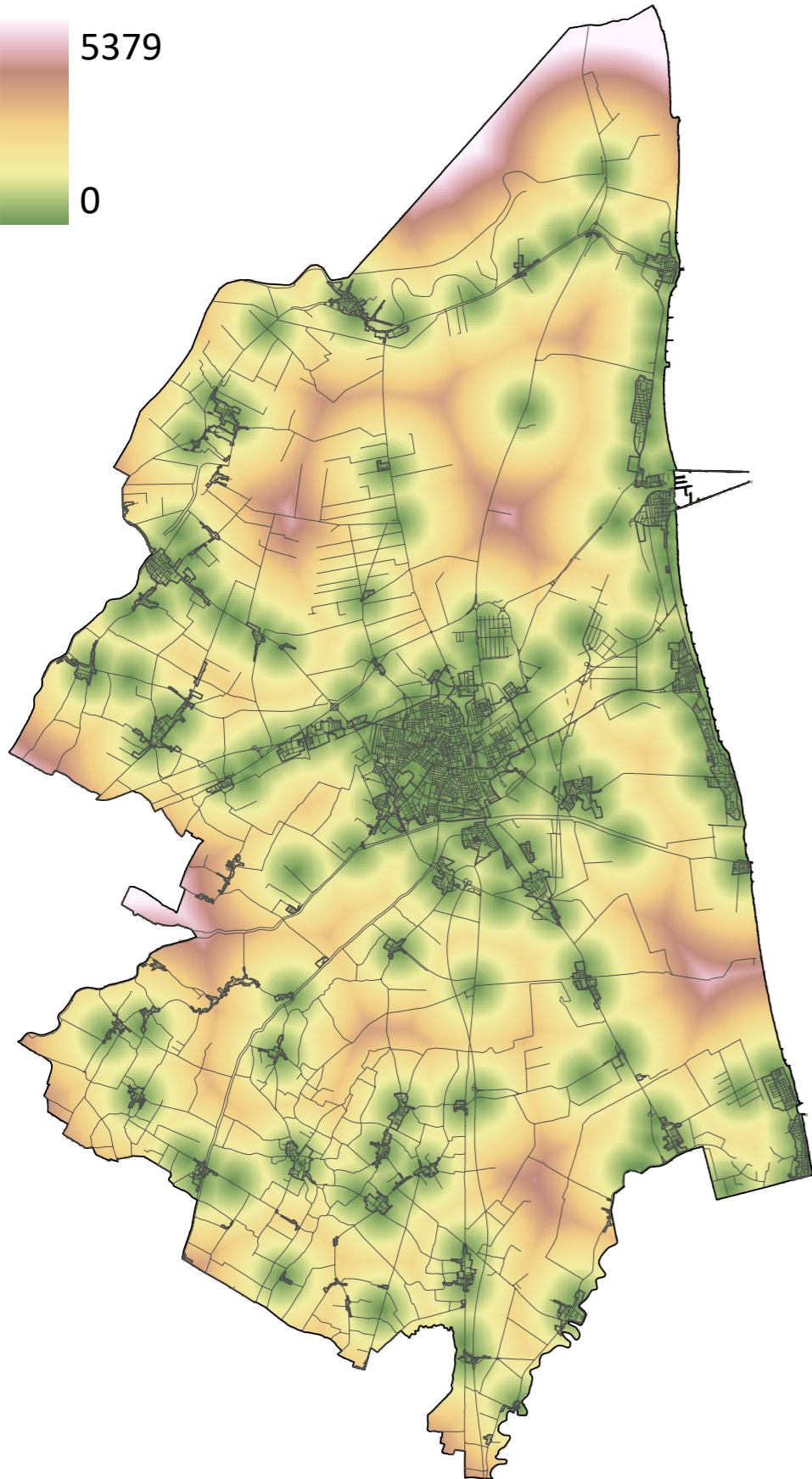
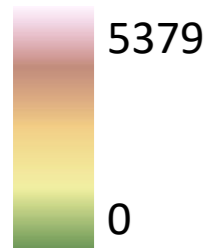
CULTURA





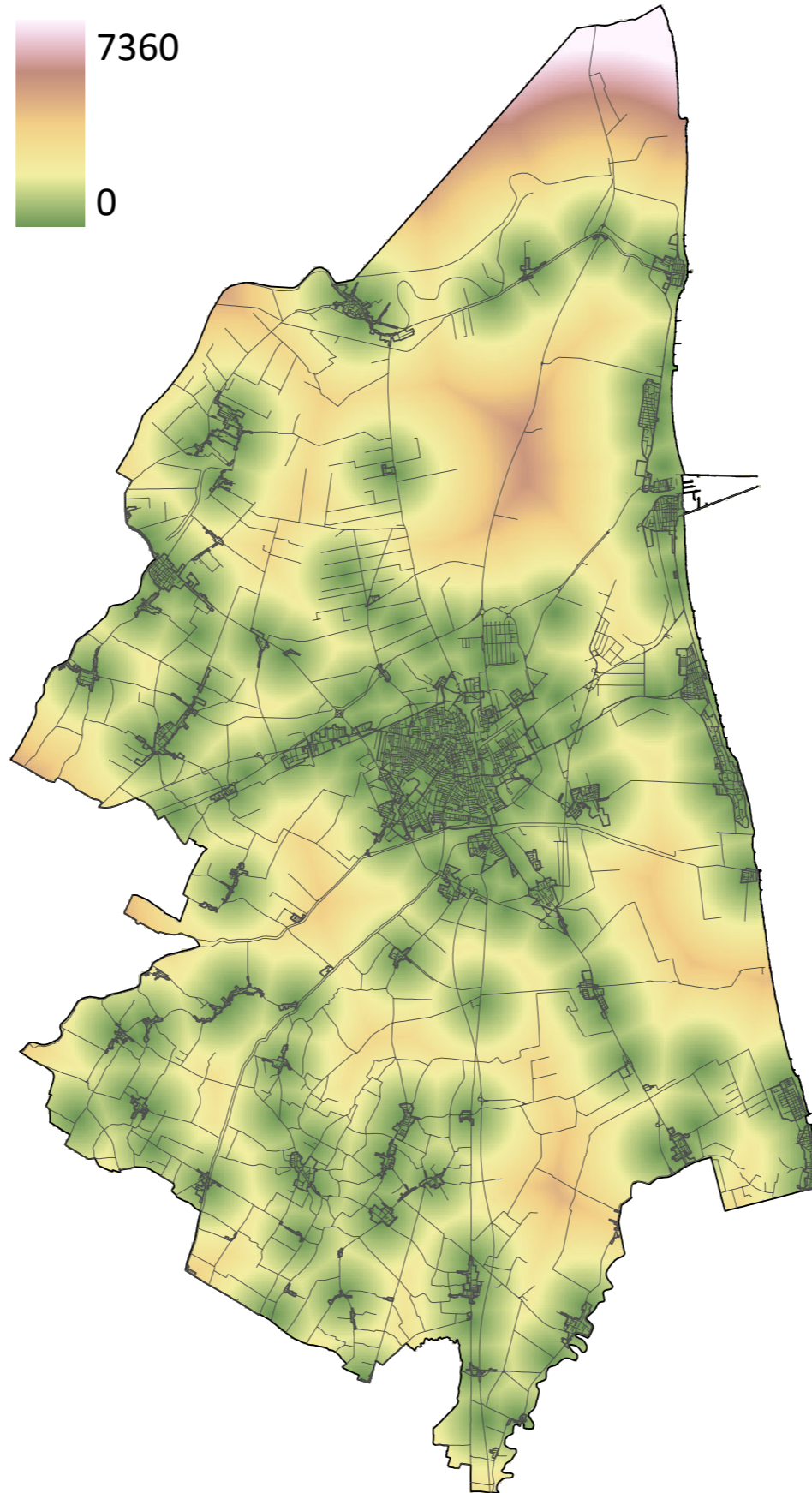
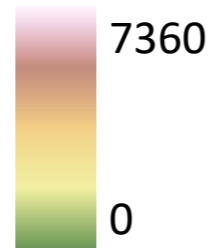
SOMMIINISTRAZIONE

Distanza



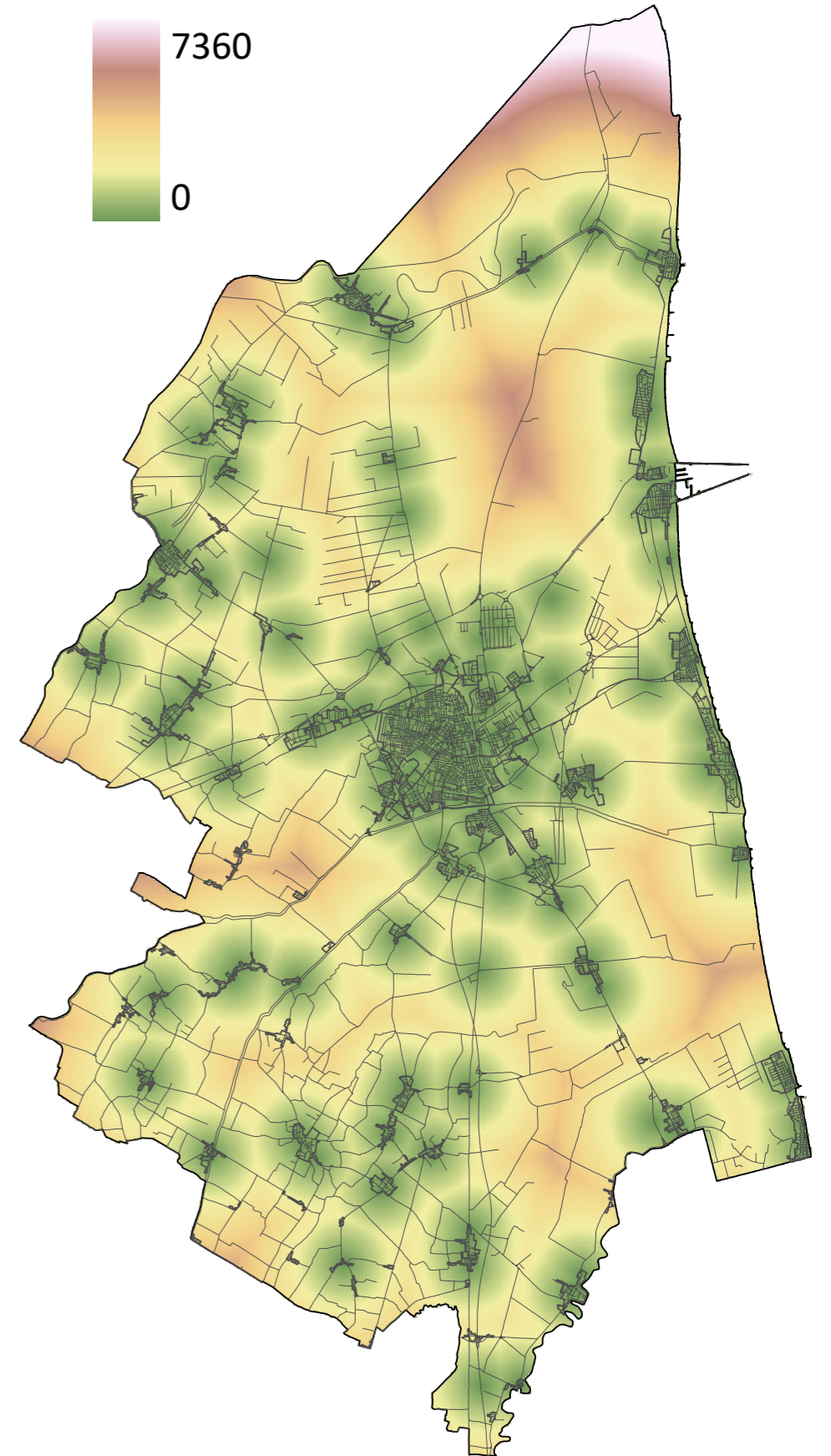
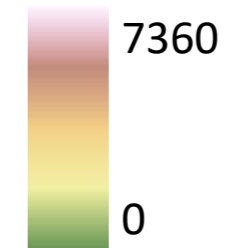
COMMERCIO AL DETTAGLIO

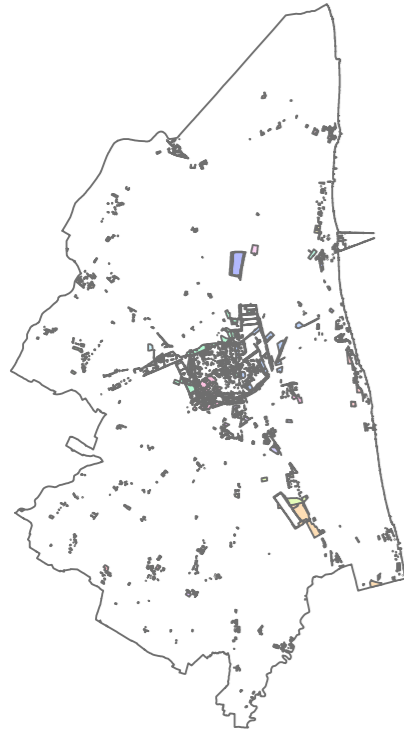
Distanza



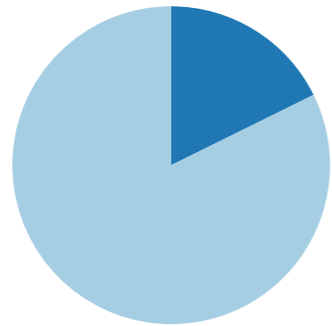
SERVIZI

Distanza

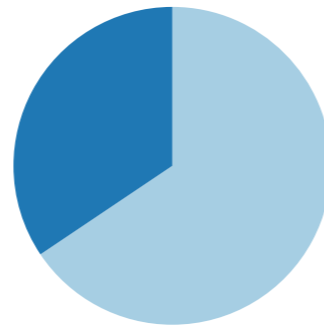




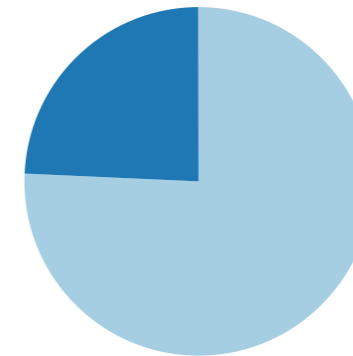
LIVELLO DOTAZIONE
SOVRACOMUNALE 17,7% LOCALE 82,3%



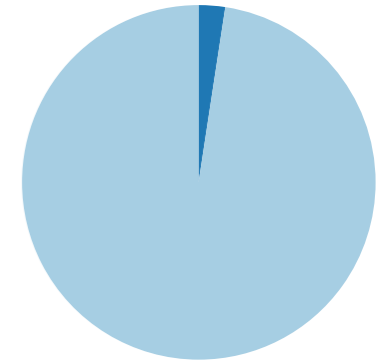
DOTAZIONE INTERNE AL PTU
DENTRO TU 65,6% FUORI TU 34,4%



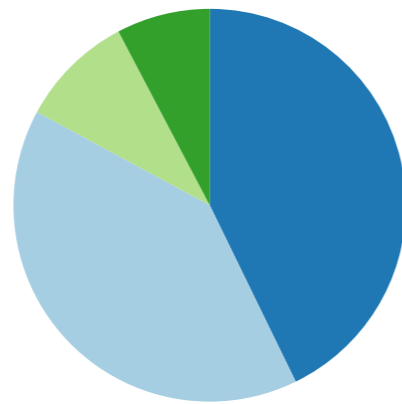
DOTAZIONE PUBBLICA
PUBBLICO 75,7% PRIVATA USO PUBBLICO 24,26% PUBBLICO? 0,014



CENTROSTORICO
SI 2,423% NO 97,6%

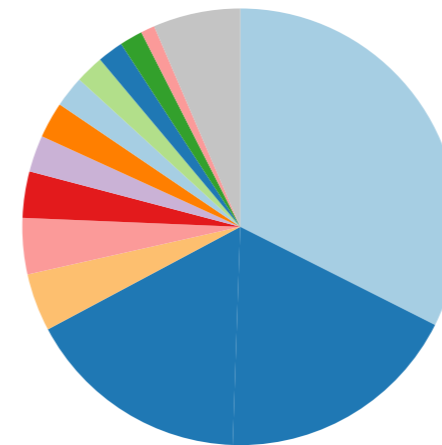


CATEGORIA DOTAZIONE
ATTREZZATURE 42,8% VERDE 40,1% IMPIANTI 9,42% SOSTA 7,7%

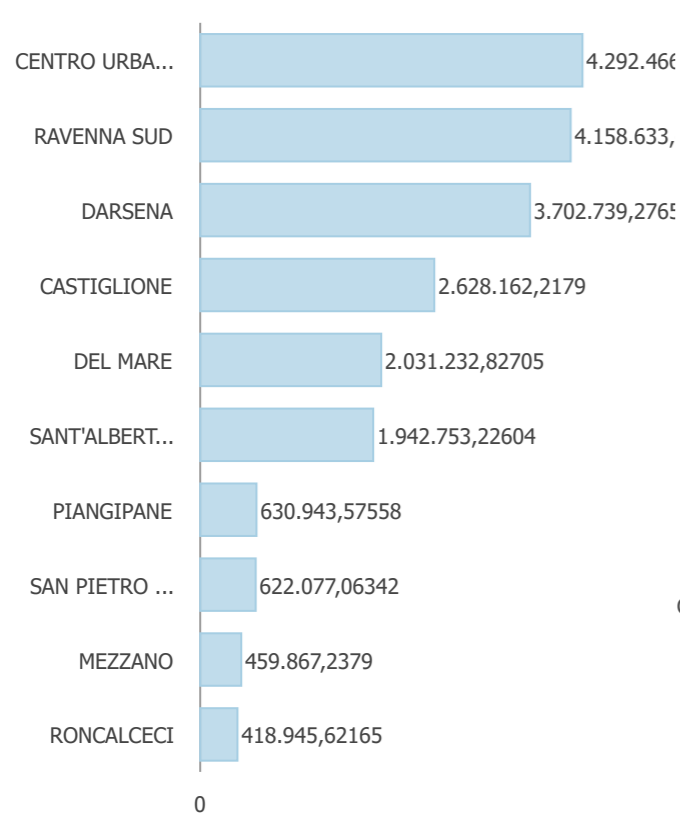


TIPO DOTAZIONE

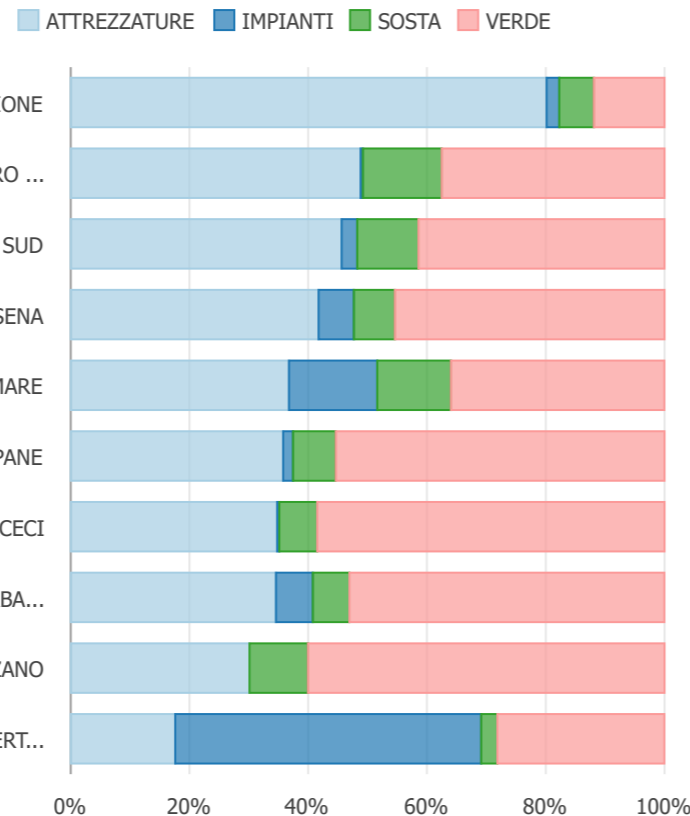
- PARCHEGGI 32,4%
- VERDE DI QUARTIERE 18,13%
- VERDE FILTRO E STRADALE 16,67%
- CINTURA VERDE 4,28%
- SPORT 4,17%
- SCOLASTICO 3,436%
- IMPIANTI TECNOLOGICI 2,705%
- CULTO 2,67%
- CULTURALE - RICREATIVO 2,303%
- PIAZZE 2,12%
- PUBBLICA AMMINISTRAZIONE 1,9%
- SOCIO - SANITARI 1,718%
- CIMITERO 1,023%
- Other 6,47%



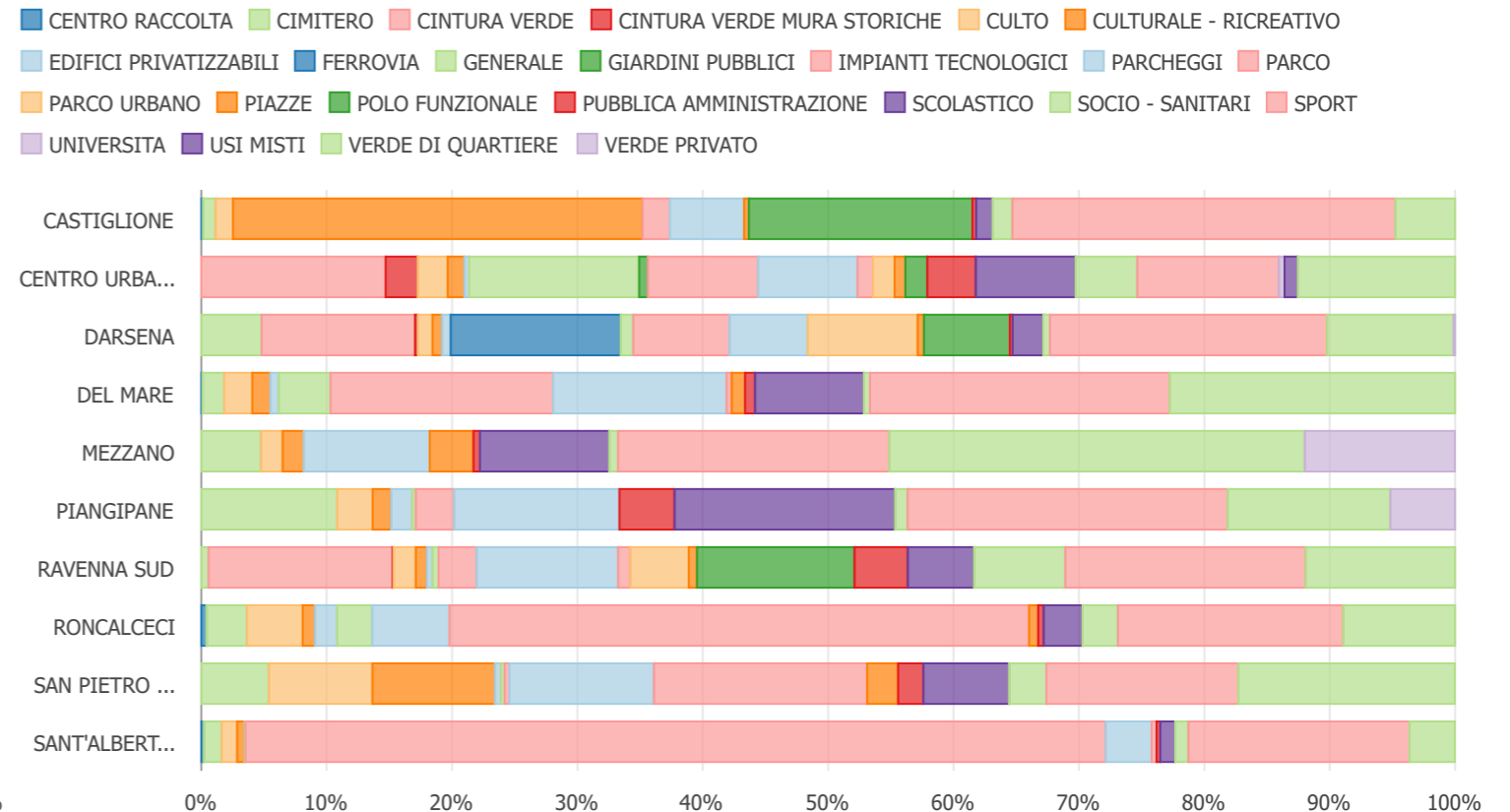
DOTAZIONI PER AT (mq)



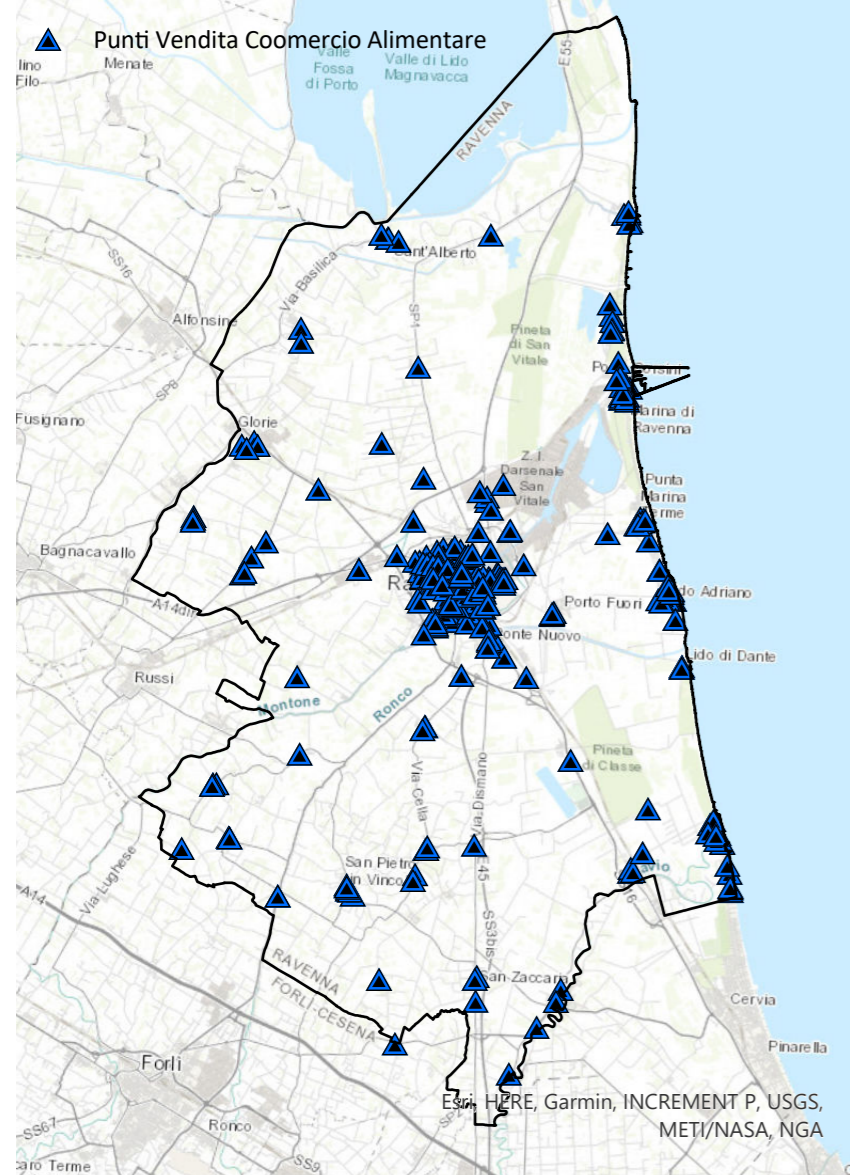
CATEGORIA DI DOTAZIONE PER AT



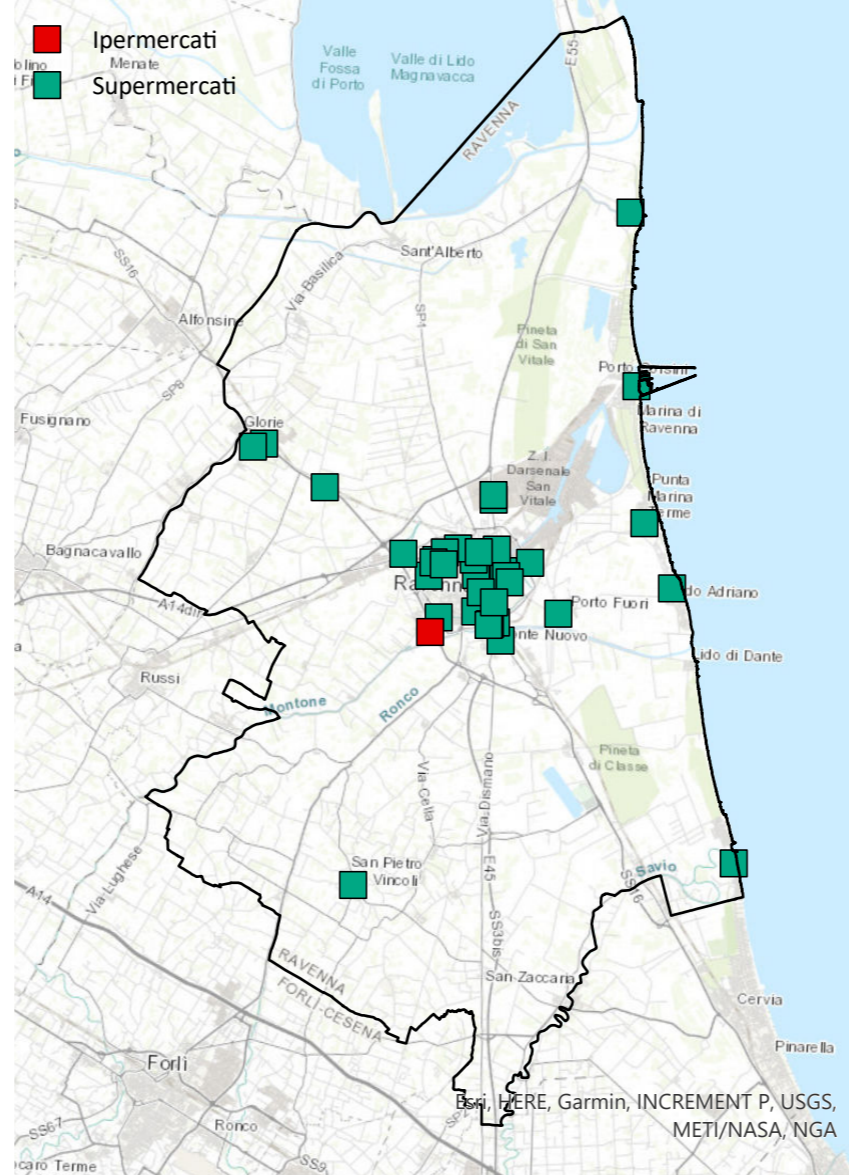
TIPO DI DOTAZIONE PER AT



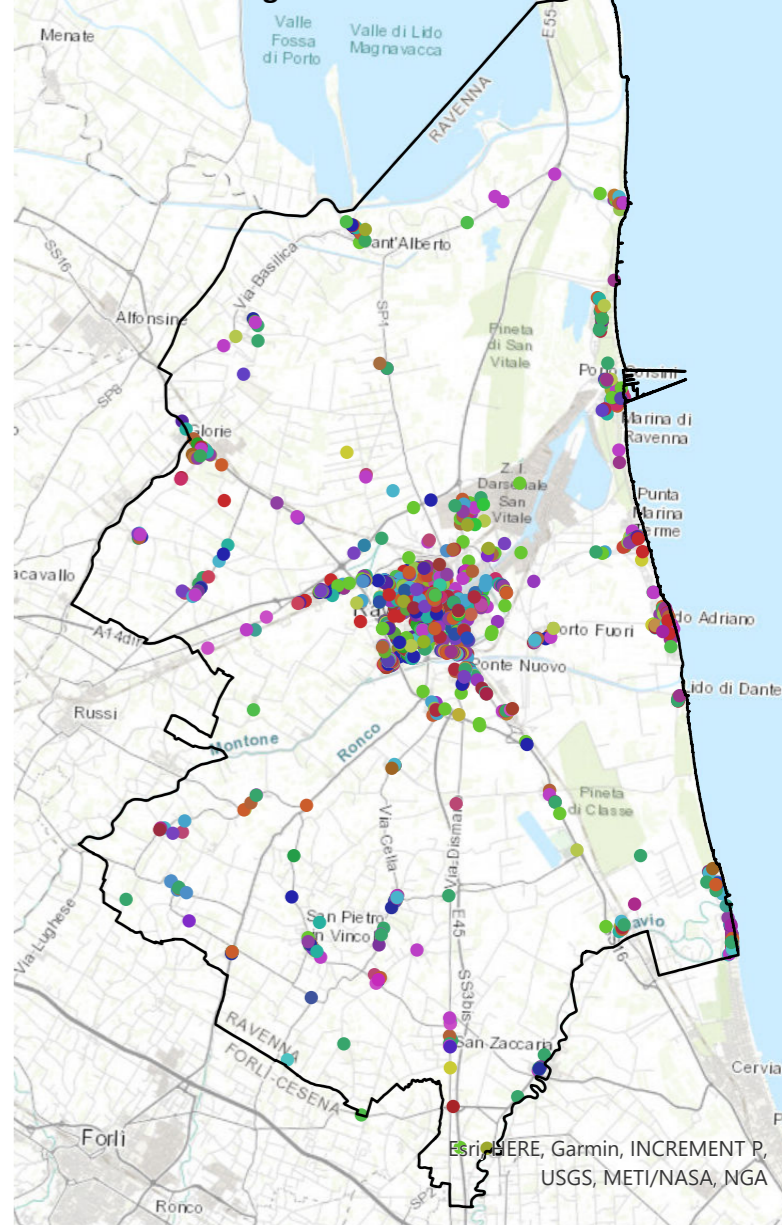
Commercio Alimentare



Grande Alimentare

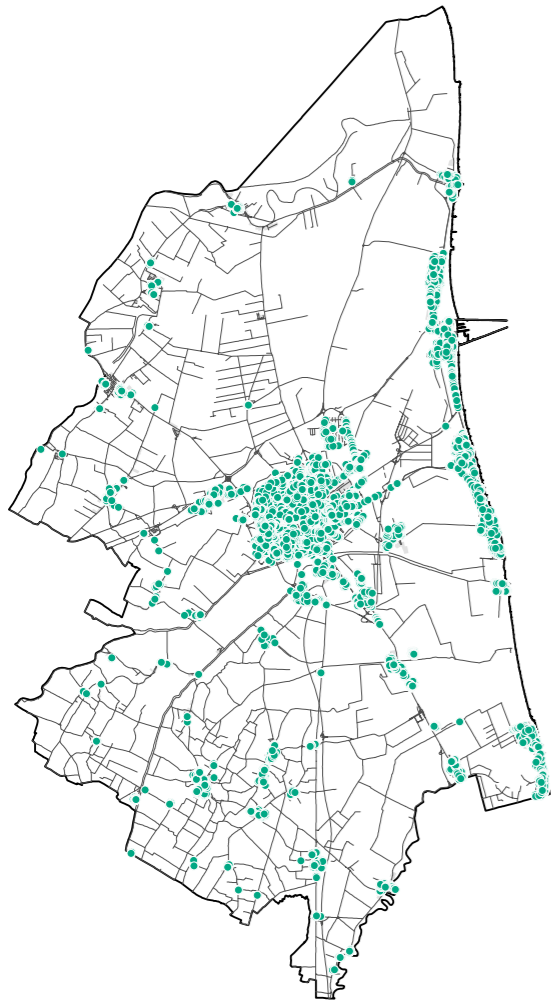


Commercio Dettaglio

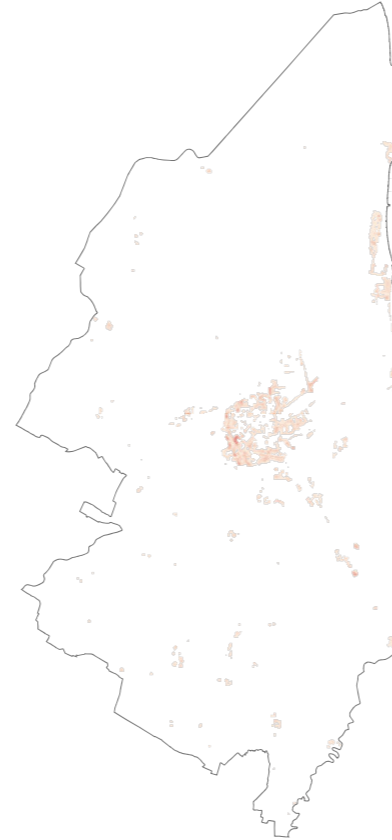


- COMMERCIO AL DETTAGLIO (ESCLUSO QUELLO DI AUTOVEICOLI E DI MOTOCICLI)
- COMMERCIO AL DETTAGLIO DI ALTRI PRODOTTI IN ESERCIZI SPECIALIZZATI
- COMMERCIO AL DETTAGLIO DI CARBURANTE PER AUTOTRAZIONE IN ESERCIZI SPECIALIZZATI
- COMMERCIO AL DETTAGLIO DI PRODOTTI ALIMENTARI, BEVANDE E TABACCO IN ESERCIZI SPECIALIZZATI
- COMMERCIO AL DETTAGLIO IN ESERCIZI NON SPECIALIZZATI
- Case d'asta al dettaglio (escluse aste via internet)
- Commercio al dettaglio di altri articoli per uso domestico n.c.a.
- Commercio al dettaglio di altri prodotti alimentari in esercizi specializzati
- Commercio al dettaglio di altri prodotti alimentari in esercizi specializzati n.c.a.
- Commercio al dettaglio di altri prodotti non alimentari
- Commercio al dettaglio di altri prodotti non alimentari n.c.a.
- Commercio al dettaglio di apparecchiature audio e video in esercizi specializzati
- Commercio al dettaglio di apparecchiature per le telecomunicazioni e la telefonia in esercizi specializzati
- Commercio al dettaglio di armi e munizioni, articoli militari
- Commercio al dettaglio di articoli da regalo e per fumatori
- Commercio al dettaglio di articoli di abbigliamento in esercizi specializzati
- Commercio al dettaglio di articoli di cartoleria e forniture per ufficio
- Commercio al dettaglio di articoli di pelletteria e da viaggio
- Commercio al dettaglio di articoli di profumeria, prodotti per toletta e per l'igiene personale
- Commercio al dettaglio di articoli di seconda mano in negozi
- Commercio al dettaglio di articoli igienico-sanitari
- Commercio al dettaglio di articoli medicali e ortopedici in esercizi specializzati
- Commercio al dettaglio di articoli per adulti (sexy shop)
- Commercio al dettaglio di articoli per l'illuminazione
- Commercio al dettaglio di articoli sportivi, biciclette e articoli per il tempo libero
- Commercio al dettaglio di bevande
- Commercio al dettaglio di bevande in esercizi specializzati
- Commercio al dettaglio di biancheria personale, maglieria, camicie
- Commercio al dettaglio di bomboniere
- Commercio al dettaglio di caffè torrefatto
- Commercio al dettaglio di calzature e accessori
- Commercio al dettaglio di cappelli, ombrelli, guanti e cravatte
- Commercio al dettaglio di carni e di prodotti a base di carne
- Commercio al dettaglio di carni e di prodotti a base di carne in esercizi specializzati
- Commercio al dettaglio di carta da parati e rivestimenti per pavimenti (moquette e linoleum)
- Commercio al dettaglio di chincaglieria e bigiotteria (inclusi gli oggetti ricordo e gli articoli di promozione pubblicitaria)
- Commercio al dettaglio di computer, unit... periferiche, software e attrezzature per ufficio in esercizi specializzati
- Commercio al dettaglio di confezioni per adulti
- Commercio al dettaglio di confezioni per bambini e neonati
- Commercio al dettaglio di elettrodomestici in esercizi specializzati
- Commercio al dettaglio di ferramenta, vernici, vetro piano e materiale elettrico e termoidraulico
- Commercio al dettaglio di ferramenta, vernici, vetro piano e materiali da costruzione in esercizi specializzati
- Commercio al dettaglio di filatelia, numismatica e articoli da collezionismo
- Commercio al dettaglio di filati per maglieria e merceria
- Commercio al dettaglio di fiori e piante
- Commercio al dettaglio di frutta e verdura fresca
- Commercio al dettaglio di frutta e verdura in esercizi specializzati
- Commercio al dettaglio di giochi e giocattoli in esercizi specializzati
- Commercio al dettaglio di giornali e articoli di cartoleria in esercizi specializzati
- Commercio al dettaglio di giornali, riviste e periodici
- Commercio al dettaglio di indumenti e altri oggetti usati
- Commercio al dettaglio di latte e di prodotti lattiero-caseari
- Commercio al dettaglio di libri di seconda mano
- Commercio al dettaglio di libri in esercizi specializzati
- Commercio al dettaglio di libri nuovi in esercizi specializzati
- Commercio al dettaglio di macchine per cucire e per maglieria per uso domestico
- Commercio al dettaglio di macchine, attrezzature e prodotti per l'agricoltura; macchine e attrezzature per il giardinaggio
- Commercio al dettaglio di materiale per ottica e fotografia
- Commercio al dettaglio di materiali da costruzione, ceramiche e piastrelle
- Commercio al dettaglio di medicinali in esercizi specializzati
- Commercio al dettaglio di mobili per la casa
- Commercio al dettaglio di mobili usati e oggetti di antiquariato
- Commercio al dettaglio di natanti e accessori
- Commercio al dettaglio di oggetti d'arte (incluse le gallerie d'arte)
- Commercio al dettaglio di oggetti d'arte di culto e di decorazione, chincaglieria e bigiotteria
- Commercio al dettaglio di oggetti d'artigianato
- Commercio al dettaglio di orologi e articoli di gioielleria in esercizi specializzati
- Commercio al dettaglio di pane
- Commercio al dettaglio di pellicce e di abbigliamento in pelle
- Commercio al dettaglio di pesci, crostacei e molluschi
- Commercio al dettaglio di pesci, crostacei e molluschi in esercizi specializzati
- Commercio al dettaglio di piccoli animali domestici
- Commercio al dettaglio di prodotti del tabacco in esercizi specializzati
- Commercio al dettaglio di prodotti macrobiotici e dietetici
- Commercio al dettaglio di prodotti tessili in esercizi specializzati
- Commercio al dettaglio di prodotti vari, mediante l'intervento di un dimostratore o di un incaricato alla vendita (porta a porta)
- Commercio al dettaglio di registrazioni musicali e video in esercizi specializzati
- Commercio al dettaglio di saponi, detersivi, prodotti per la lucidatura e affini
- Commercio al dettaglio di strumenti musicali e spartiti
- Commercio al dettaglio di tappeti
- Commercio al dettaglio di tessuti per l'abbigliamento, l'arredamento e di biancheria per la casa
- Commercio al dettaglio di torte, dolci, confetteria
- Commercio al dettaglio di utensili per la casa, di cristallerie e vasellame
- Commercio al dettaglio in altri esercizi specializzati di medicinali non soggetti a prescrizione medica
- Commercio al dettaglio in esercizi non specializzati con prevalenza di prodotti alimentari e bevande
- Commercio al dettaglio in esercizi non specializzati di computer, periferiche, attrezzature per le telecomunicazioni, elettronica di consumo audio e video, elettrodomestici
- Empori ed altri negozi non specializzati di vari prodotti non alimentari
- Erboristerie
- Farmacie
- Grandi magazzini
- Ipermercati
- Minimercati ed altri esercizi non specializzati di alimentari vari
- Supermercati
- <all other values>

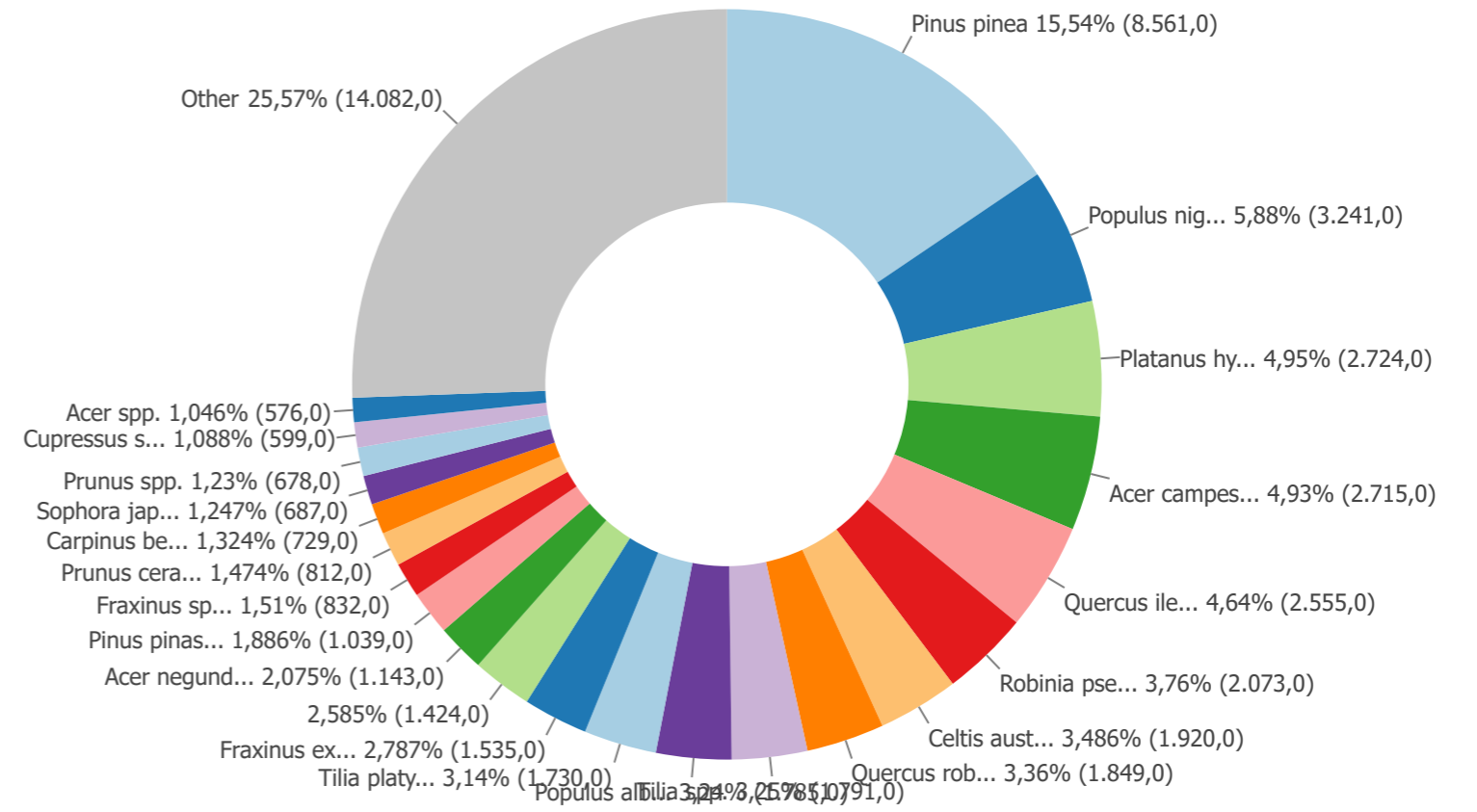
ASSETTO ALBERI COM RA



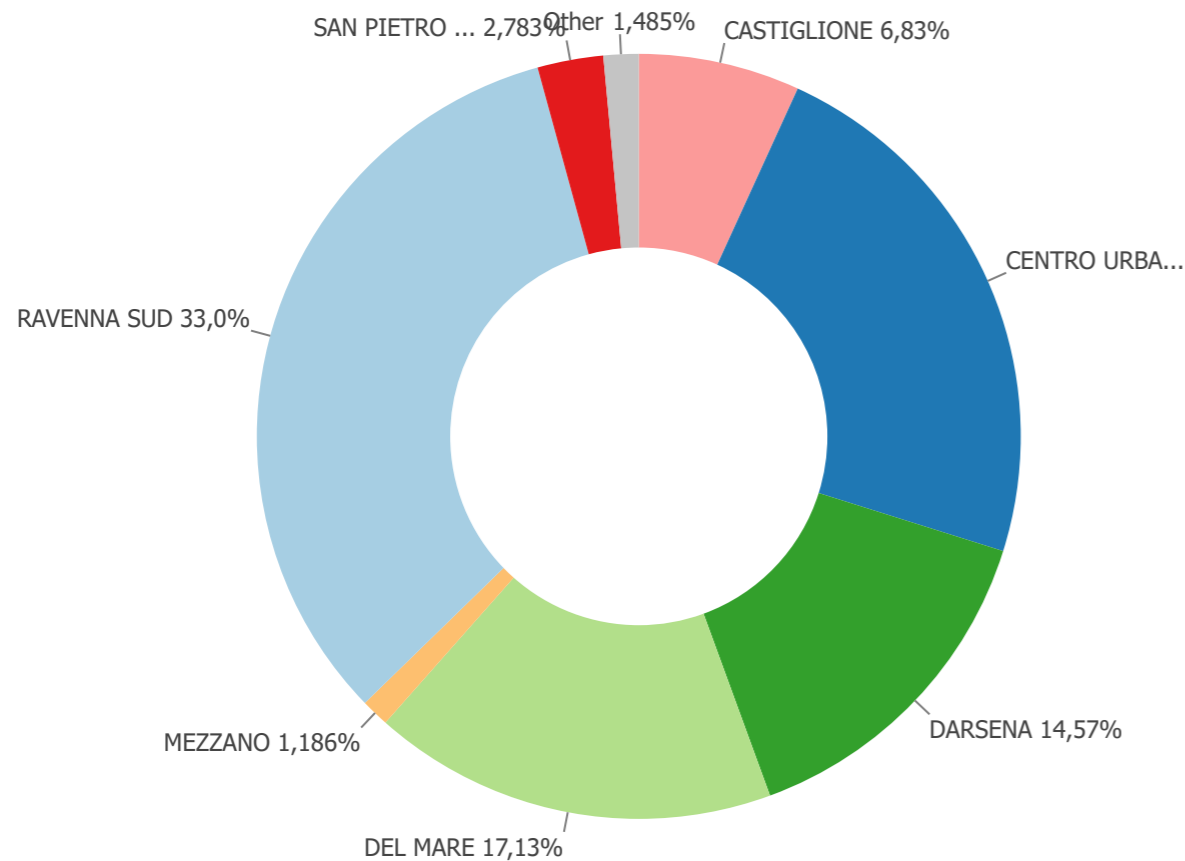
DENSITA ARBOREA COMUNALE



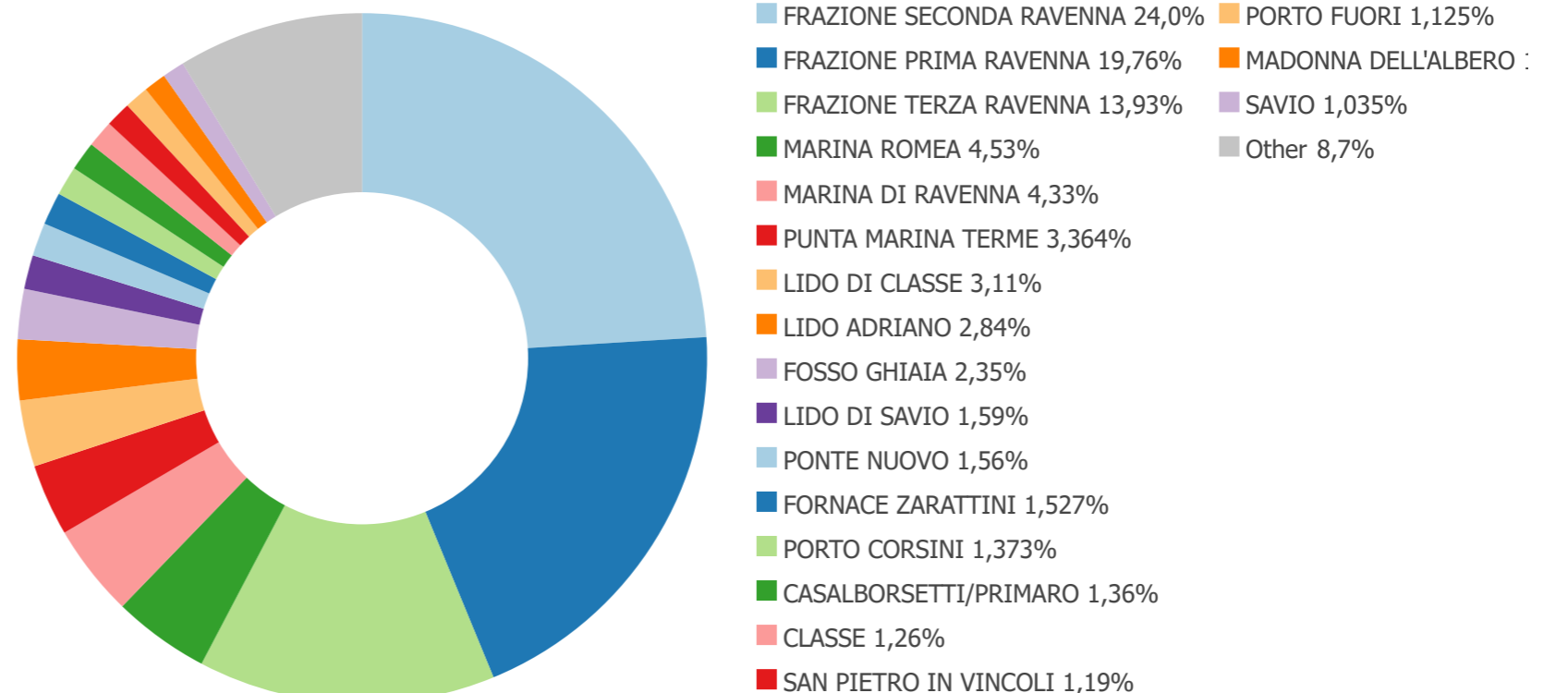
NUMERO SPECIE



NUMERO ALBERI PER AREA TERRITORIALE

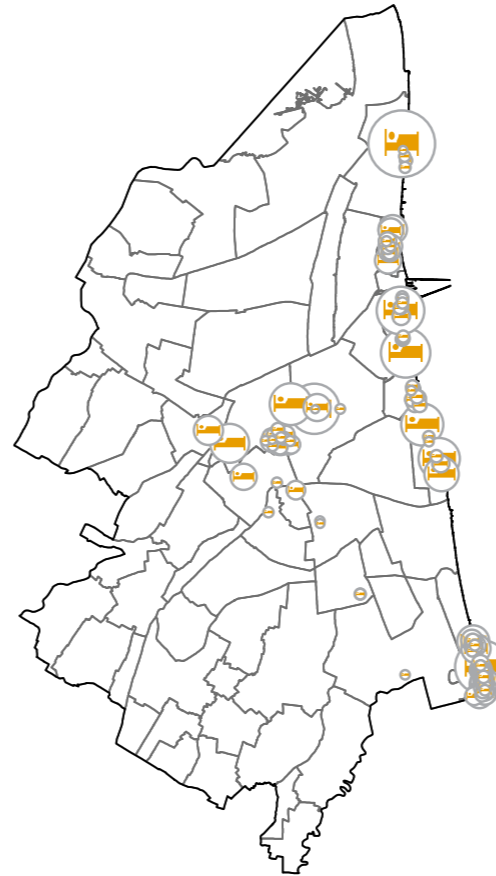


NUMERO ALBERI PER FRAZIONE

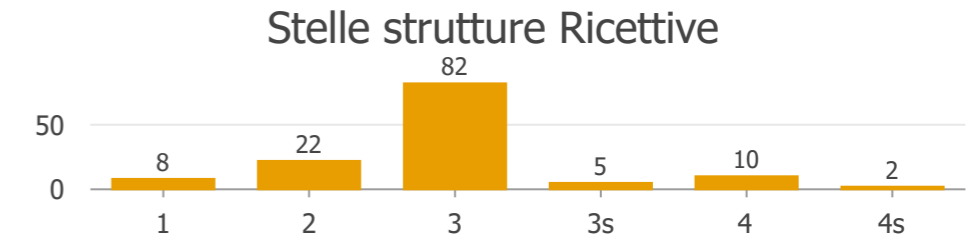




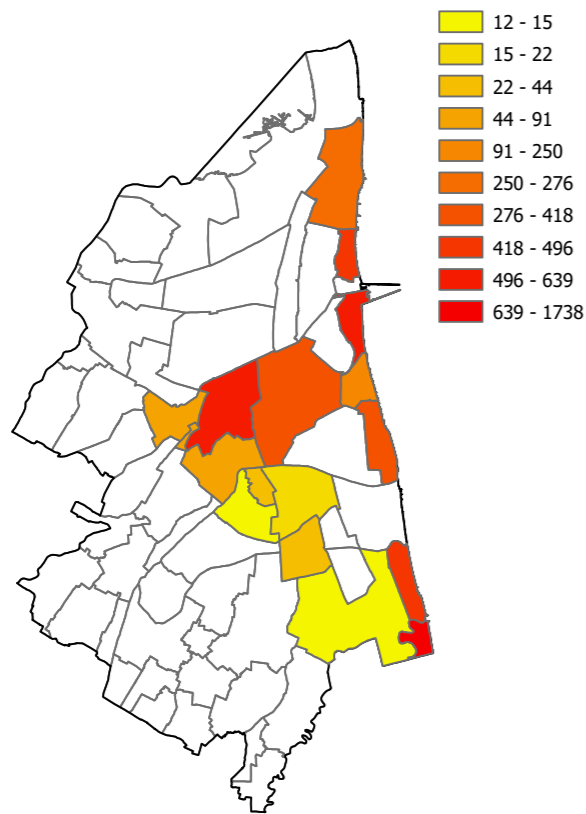
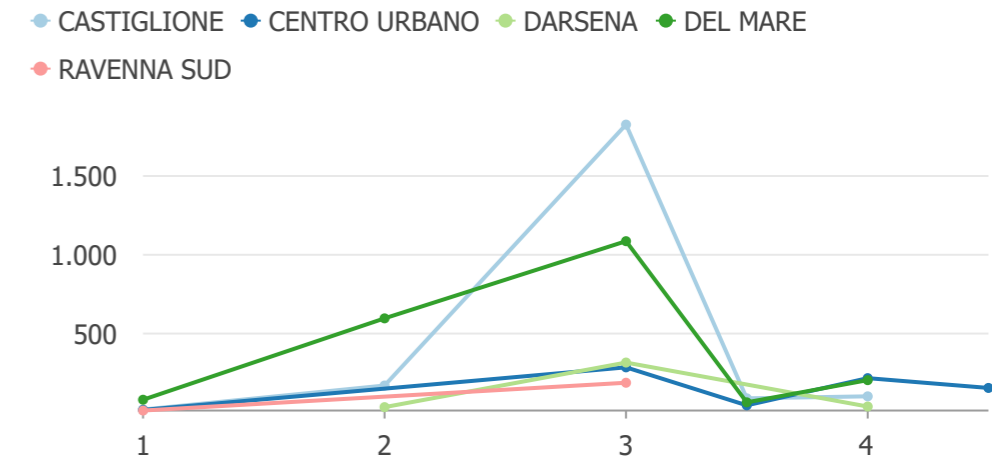
Assetto Alberghi



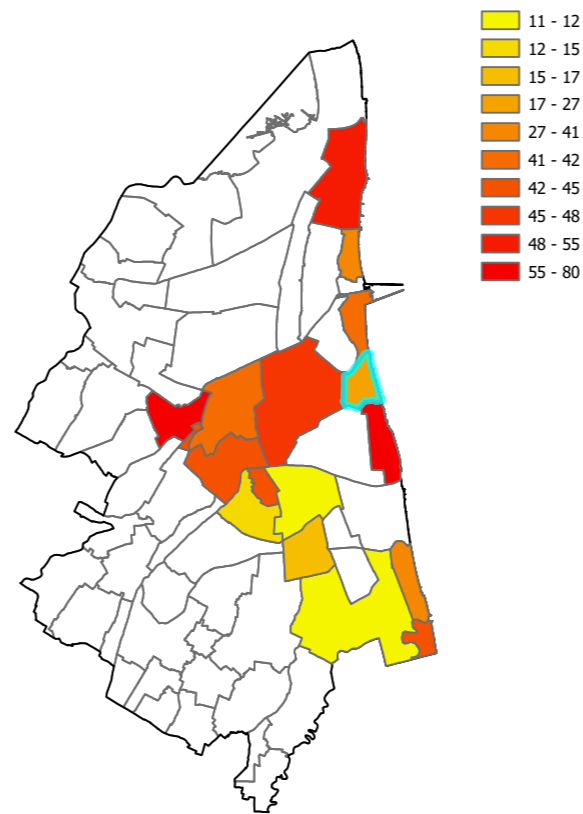
Numero Camere su Totale



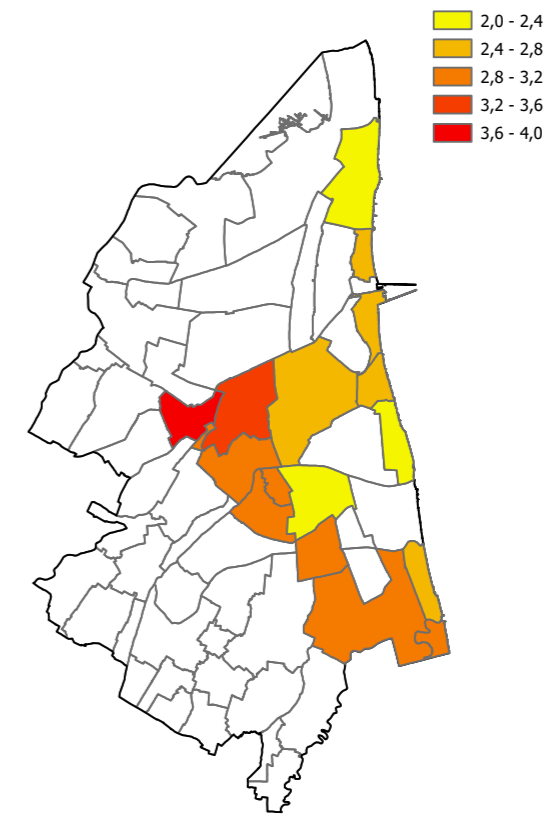
N CAMERE PER NUMERO STELLE SU AT



Numero Camere per Frazione



Media Camere Struttura per Frazione



Media stelle per Frazione