


QC06 - EDIFICATO



Comune di Ravenna

Servizio Progettazione e Gestione Urbanistica



Piano Urbanistico Generale (PUG)

(Legge Regionale n.24/2017)

Assunto con Delibera di Giunta PV n. 536 del 05/11/2024

Adottato con Delibera di Consiglio n. del

Approvato con Delibera di Consiglio n. del

Pubblicato sul BUR n. del

Sindaco: Michele DE PASCALE

Assessora all'Urbanistica: Federica DEL CONTE

Segretario Generale: Dott. Paolo NERI

Responsabile del Procedimento e Coord. Ufficio di Piano: Ing. Daniele CAPITANI

Coordinamento Scientifico: Ing. Daniele CAPITANI e Arch. Sandra VECCHIETTI

Garante della Comunicazione e della Partecipazione: Arch. Raffaella BENDAZZI

Segreteria Assessorato: Dott. Katia VALBONESI

UFFICIO DI PIANO INTERNO

Competenza Paesaggistica: Arch. Raffaella BENDAZZI

Competenza Giuridica: Dott.ssa Angela MESISCA

Competenza Economica - Finanziaria: Dott. Alberto LUBRANO

Competenza Ambientale: Dott. Stefano RAVAIOLI

Unità operativa interna con competenze pianificatorie

Arch. Raffaella BENDAZZI, Geom. Francesca BRUSI, Ing. Daniele CAPITANI, Geom. Stefano GENEROSI, Arch. Caterina GRAMANTIERI, Dott. Urb. Paolo MINGUZZI,

Ing. Francesca PALMIERI, Ing. Irene PAVIANI, Ing. Francesco PAZZAGLIA, Geom. Federica PRONI, Arch. Silvia ROSSI, Geom. Bruno VENIERI, Arch. Domenico ZAMAGNA

GRUPPO DI LAVORO ESTERNO

Rigenerazione urbana

Valutazione del beneficio pubblico

Normativa di piano

Arch. Sandra VECCHIETTI

Valutazione sostenibilità ambientale e territoriale (VALSAT)

Studio di incidenza ambientale

UNIBO – DIPARTIMENTO DI ARCHITETTURA Proff.ssa Associata Elisa CONTICELLI

collaboratori: Ing. Sofia Manaresi, Ing. Giulia Marzani, Riccardo Fabbri, Luca Pacilli

Supervisione in materia giuridica

Avv. Federico GUALANDI

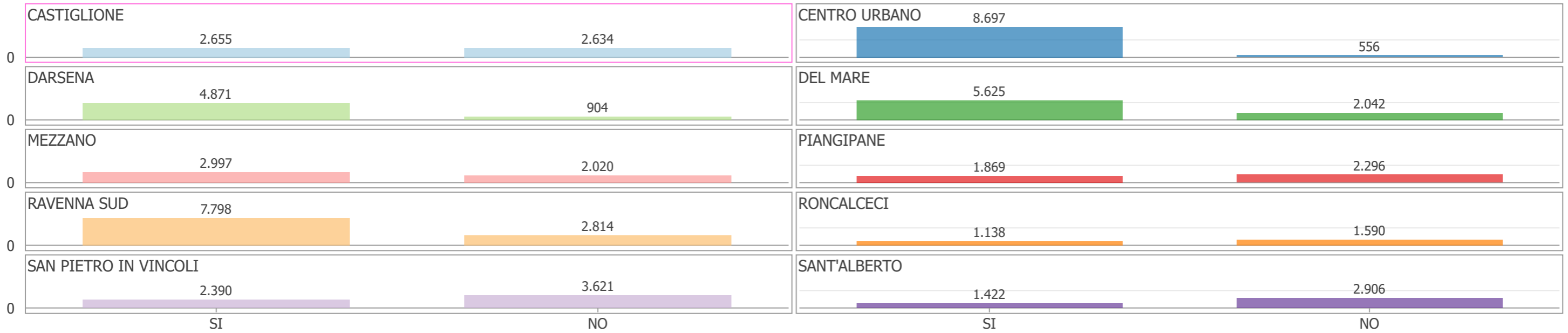
Supervisione grafica e tavole strategia generale

Arch. Rachele AGOSTINI

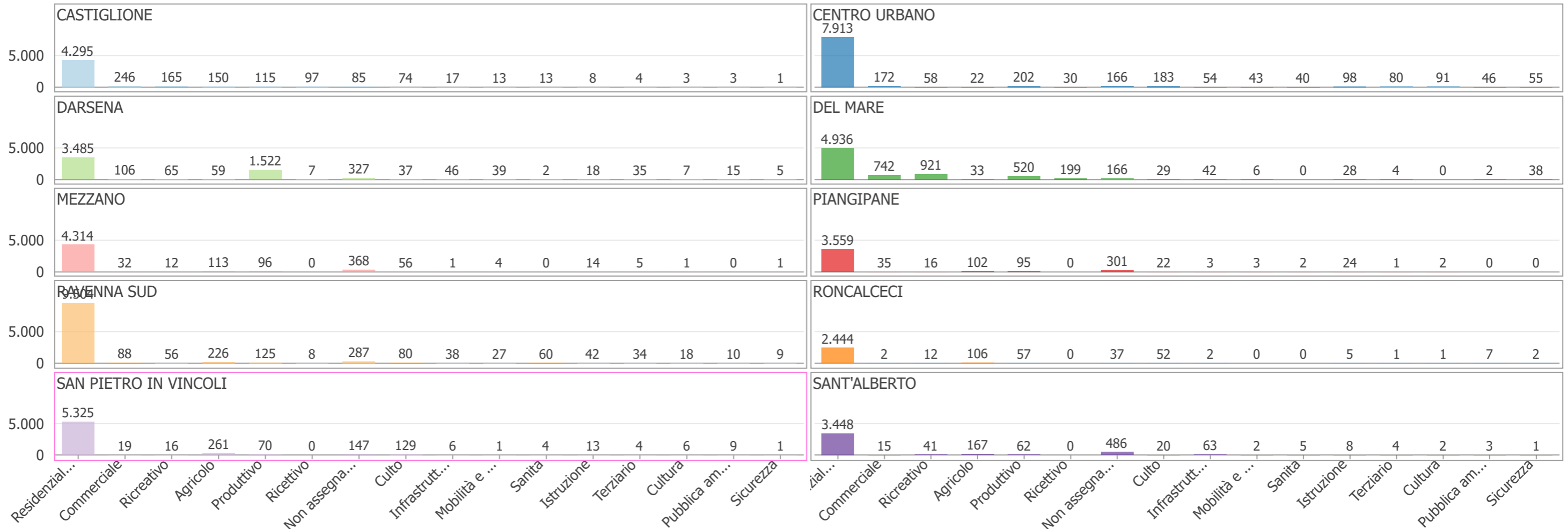


AREA TERRITORIALE

Numero edifici dentro e fuori TU per AT



Numero Edifici per Categoria d'uso prevalente per AT





QC00 - QUADRO CONOSCITIVO DIAGNOSTICO - QC 06 EDIFICATO

• 06 C - Cruscotto Edificato su base frazioni comunali - Infografica e rappresentazioni cartografiche delle principali caratteristiche del Tessuto.

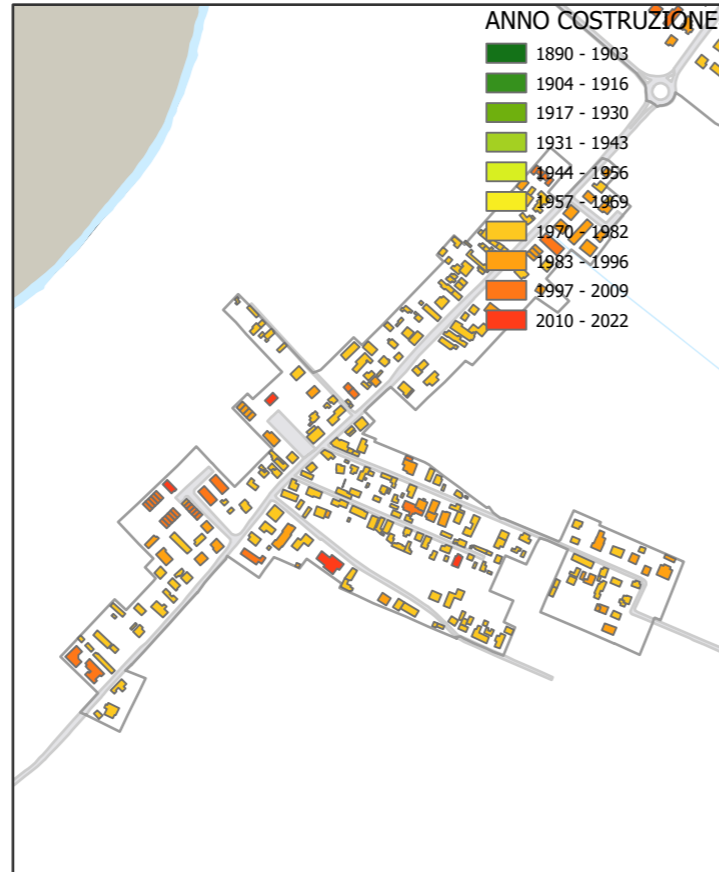


PUG - Piano Urbanistico Generale
Comune di Ravenna

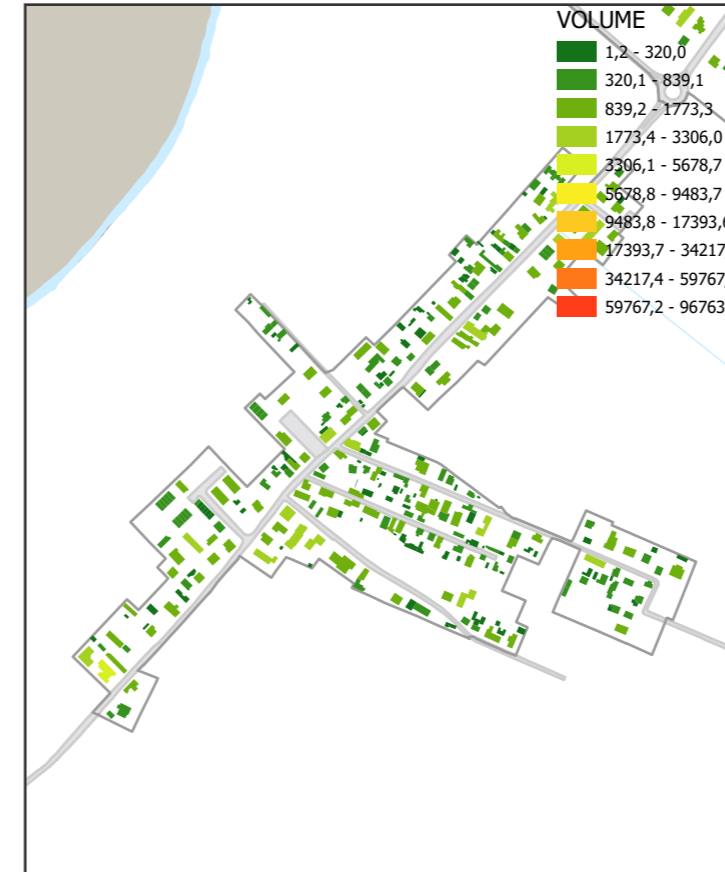
ALTEZZA EDIFICI



DATAZIONE EDIFICI



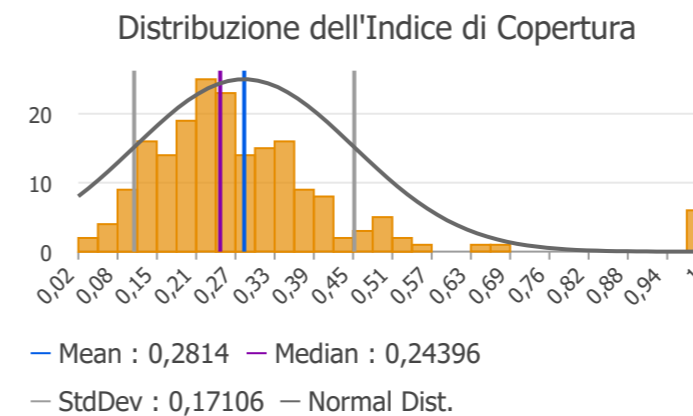
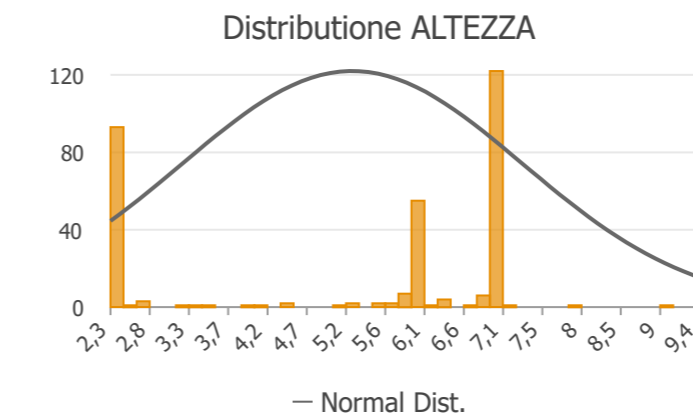
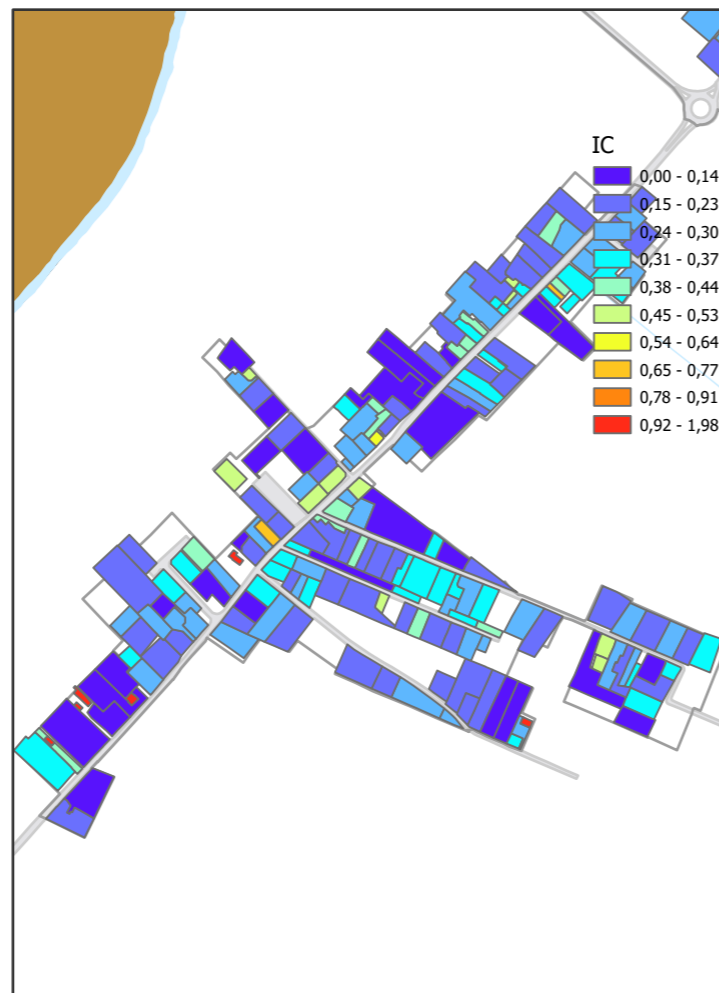
VOLUME



UF LOTTI



INDICE DI COPERTURA



Località: **AMMONITE**

Frazione: **AMMONITE**

Area Territoriale: **MEZZANO**

DATI

IC MEDIO: 1,00 mq

UF MEDIO: 0,55

UF MEDIO: 1,85

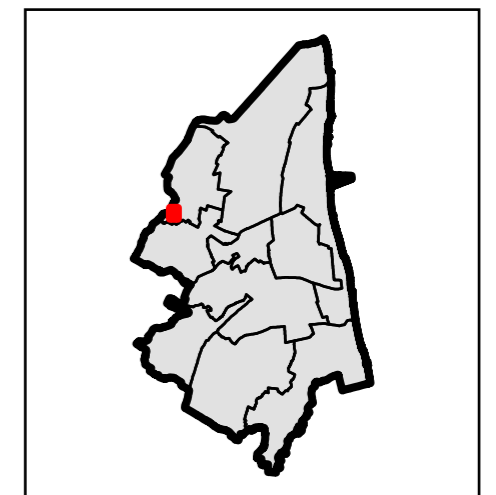
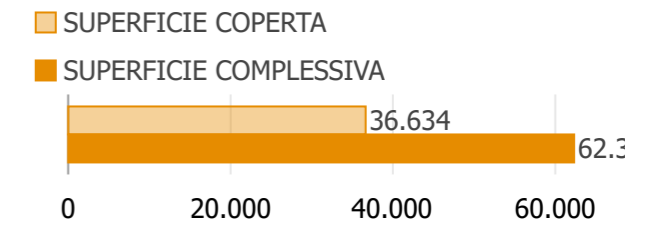
NUMERO DI EDIFICI: 311

ALTEZZA MEDIA EDIFICI: 5,23 ml

ALTEZZA MASSIMA EDIFICI: 9,60 ml

ALTEZZA MINIMA EDIFICI: 2,30 ml

SCO MEDIA: 130,76 mq





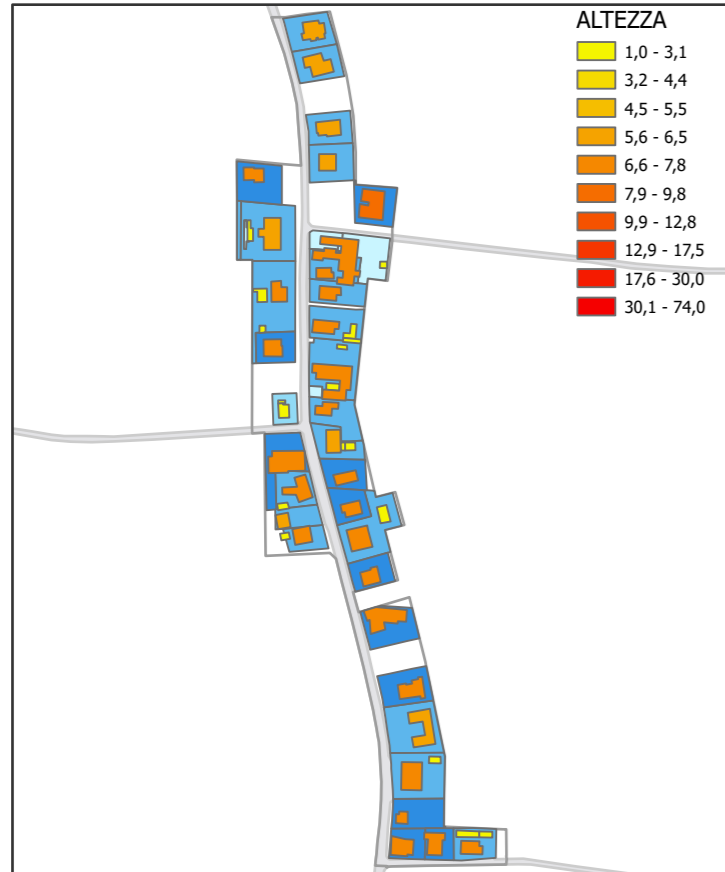
QC00 - QUADRO CONOSCITIVO DIAGNOSTICO - QC 06 EDIFICATO

• 06 C - Cruscotto Edificato su base frazioni comunali - Infografica e rappresentazioni cartografiche delle principali caratteristiche del Tessuto.

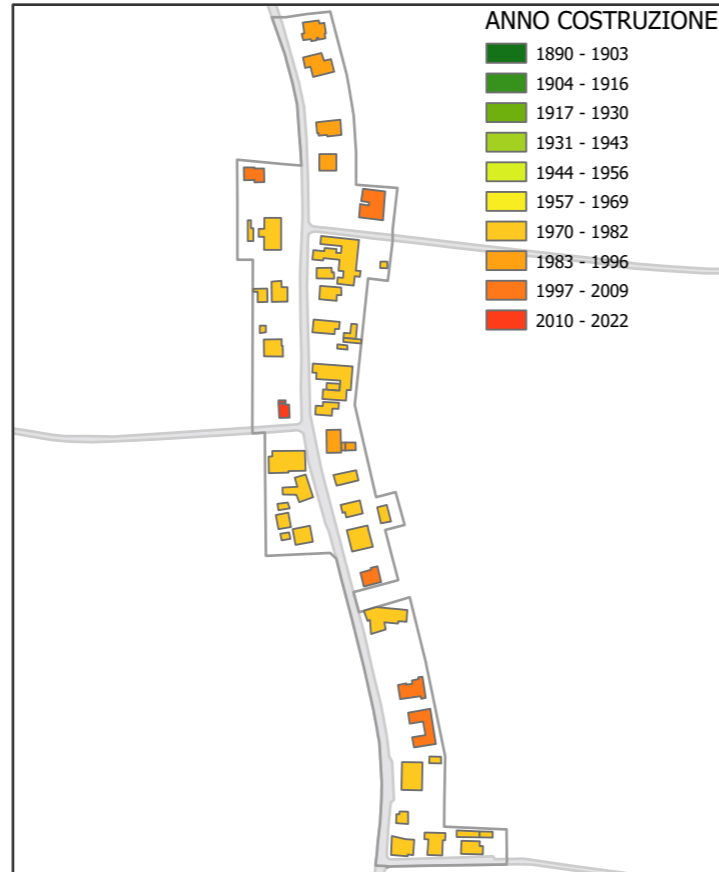


PUG - Piano Urbanistico Generale
Comune di Ravenna

ALTEZZA EDIFICI



DATAZIONE EDIFICI



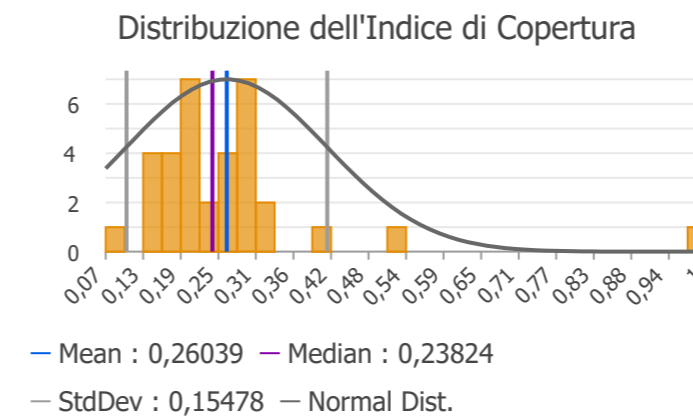
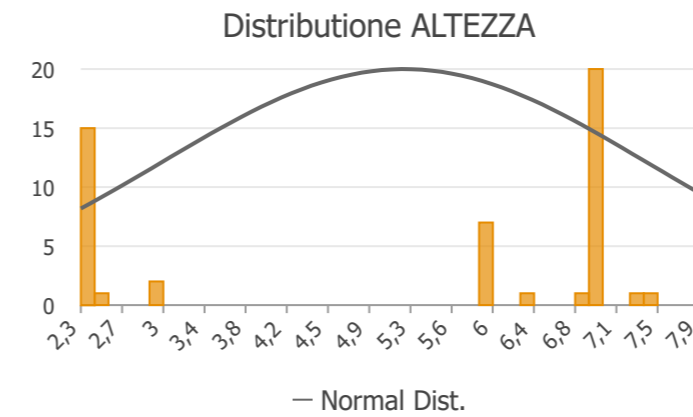
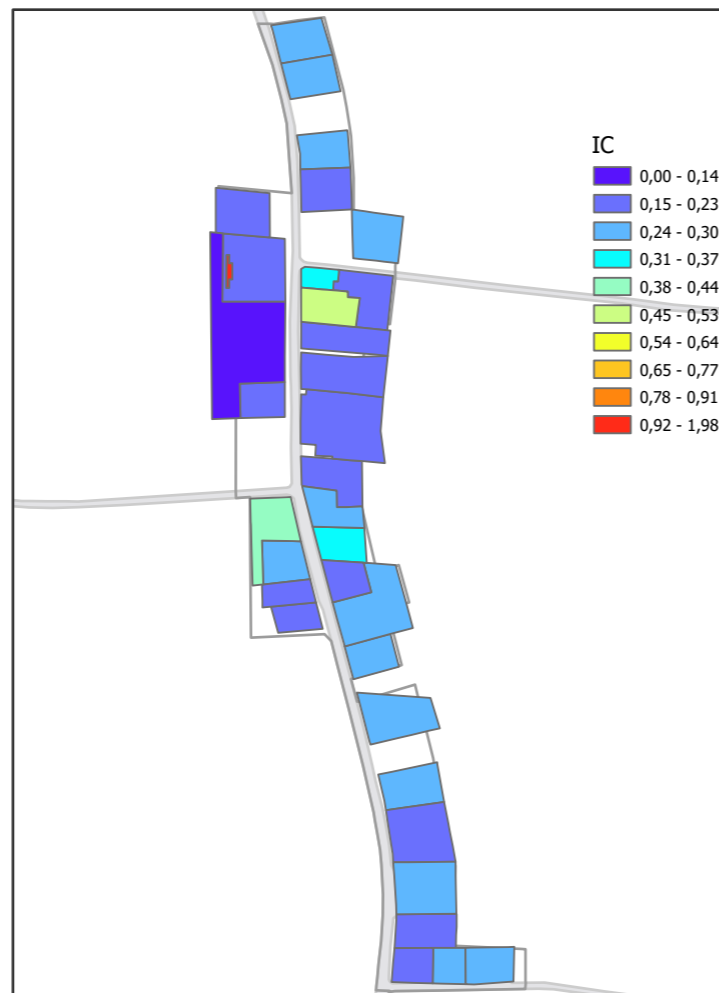
VOLUME



UF LOTTI



INDICE DI COPERTURA



Località: BASTIA

Frazione: BASTIA

Area Territoriale: SAN PIETRO IN VINCOLI

DATI

IC MEDIO: 1,00 mq

UF MEDIO: 0,51

UF MEDIO: 1,21

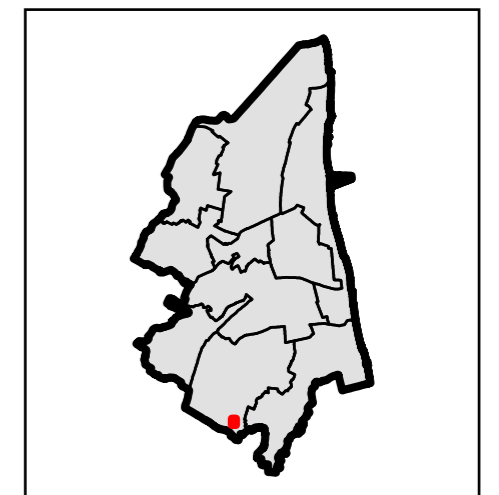
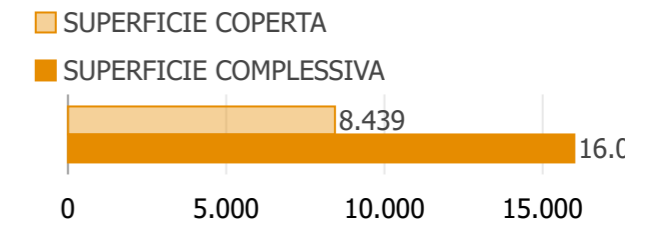
NUMERO DI EDIFICI: 50

ALTEZZA MEDIA EDIFICI: 5,22 ml

ALTEZZA MASSIMA EDIFICI: 8,00 ml

ALTEZZA MINIMA EDIFICI: 2,30 ml

SCO MEDIA: 168,87 mq





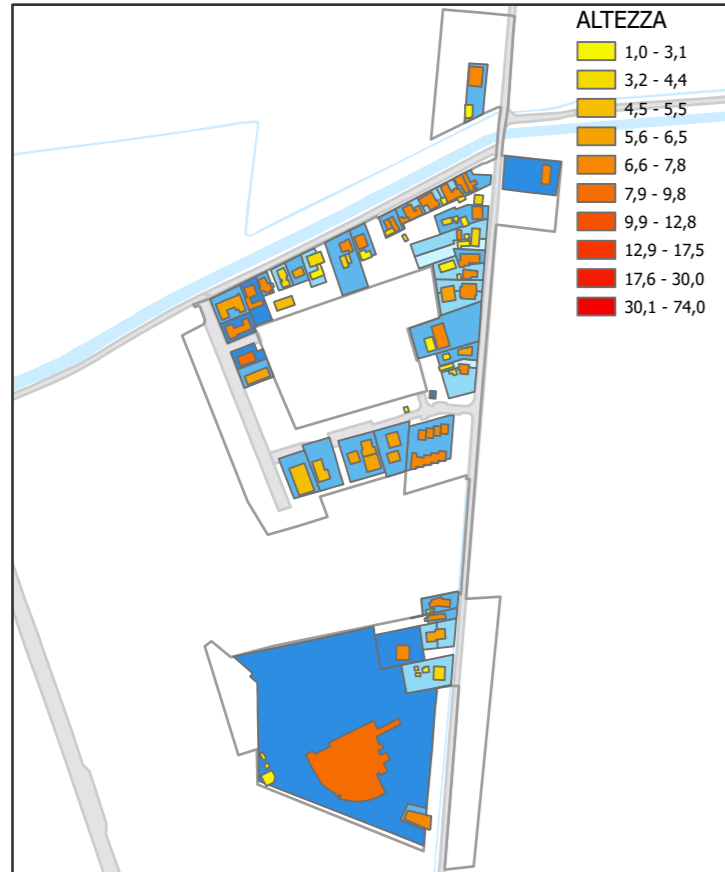
QC00 - QUADRO CONOSCITIVO DIAGNOSTICO - QC 06 EDIFICATO

• 06 C - Cruscotto Edificato su base frazioni comunali - Infografica e rappresentazioni cartografiche delle principali caratteristiche del Tessuto.

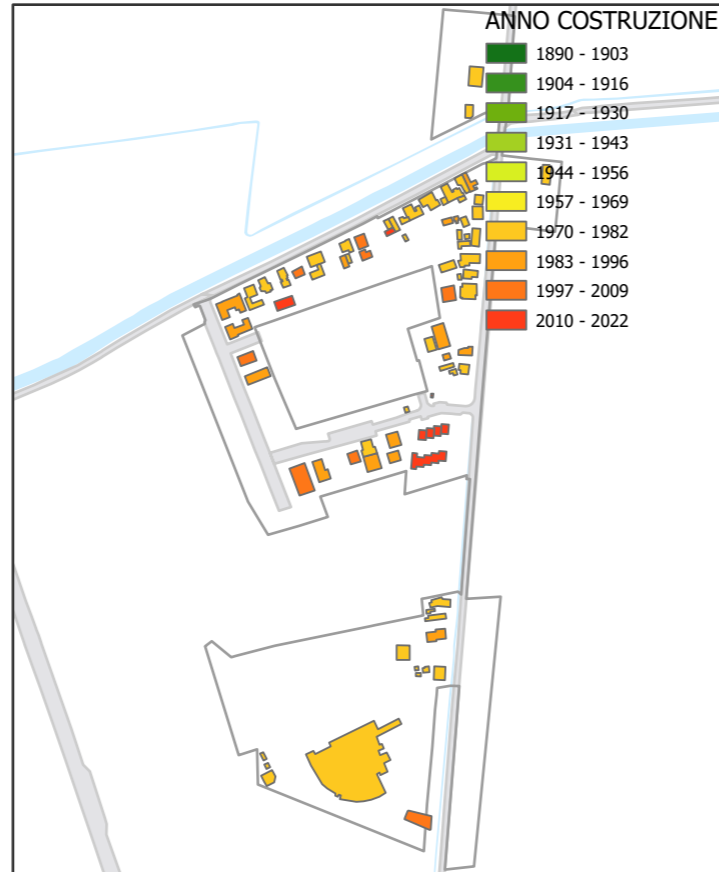


PUG - Piano Urbanistico Generale
Comune di Ravenna

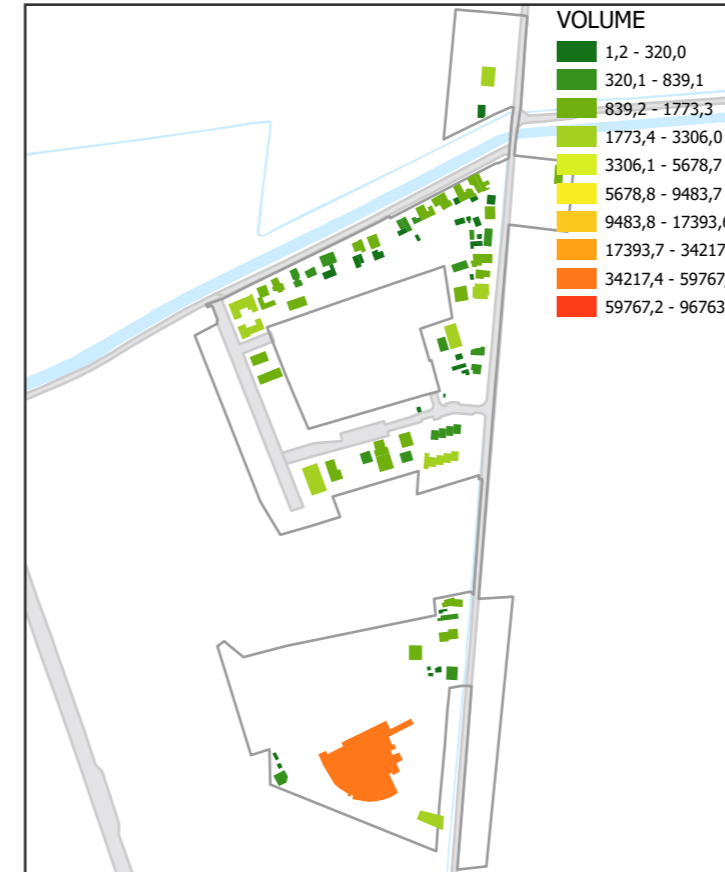
ALTEZZA EDIFICI



DATAZIONE EDIFICI



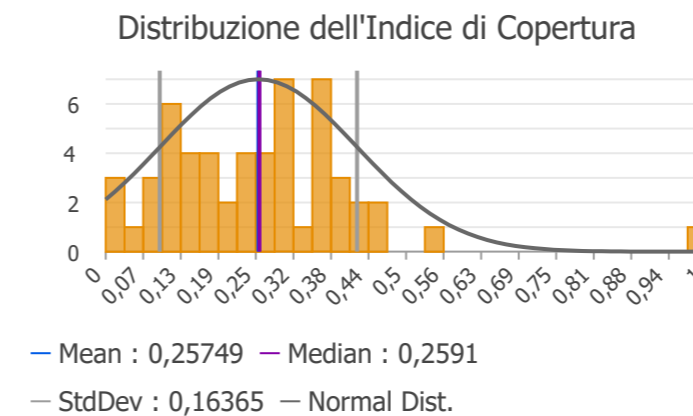
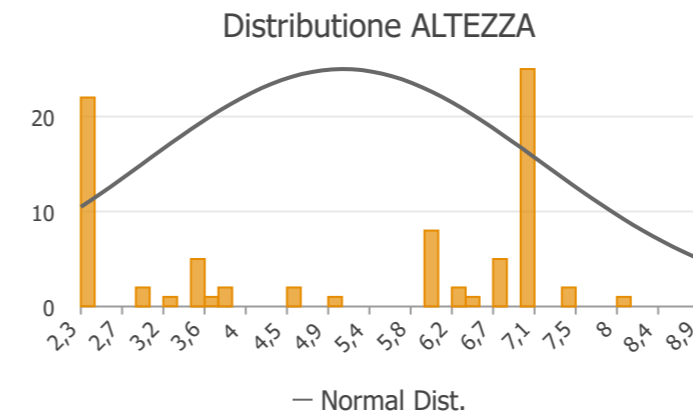
VOLUME



UF LOTTI



INDICE DI COPERTURA



Località: BORGO FAINA

Frazione: **SANTO STEFANO SAN BARTOLO CAMPIANO**

Area Territoriale: **SAN PIETRO IN VINCOLI RAVENNA**

DATI

IC MEDIO: 1,00 mq

UF MEDIO: 0,62

UF MEDIO: 1,39

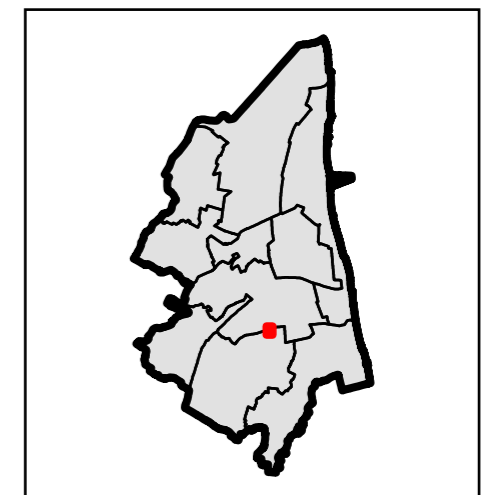
NUMERO DI EDIFICI: 81

ALTEZZA MEDIA EDIFICI: 5,08 ml

ALTEZZA MASSIMA EDIFICI: 9,00 ml

ALTEZZA MINIMA EDIFICI: 2,30 ml

SCO MEDIA: 138,52 mq





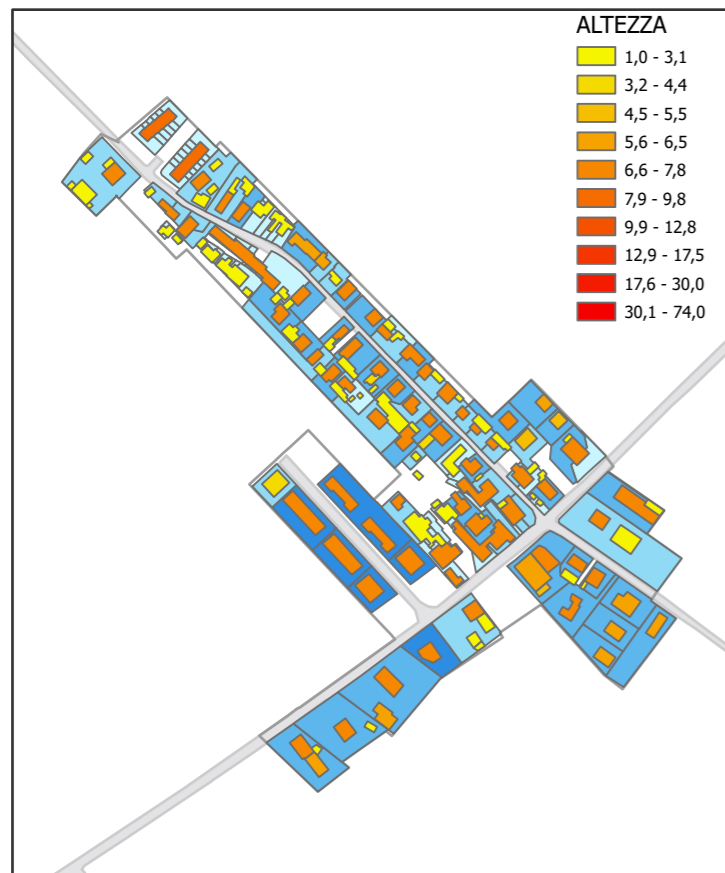
QC00 - QUADRO CONOSCITIVO DIAGNOSTICO - QC 06 EDIFICATO

• 06 C - Cruscotto Edificato su base frazioni comunali - Infografica e rappresentazioni cartografiche delle principali caratteristiche del Tessuto.



PUG - Piano Urbanistico Generale
Comune di Ravenna

ALTEZZA EDIFICI



DATAZIONE EDIFICI



VOLUME



Località: BORGO MASOTTI

Frazione: MEZZANO

Area Territoriale: MEZZANO

DATI

IC MEDIO: 1,00 mq

UF MEDIO: 0,72

UF MEDIO: 2,00

NUMERO DI EDIFICI: 141

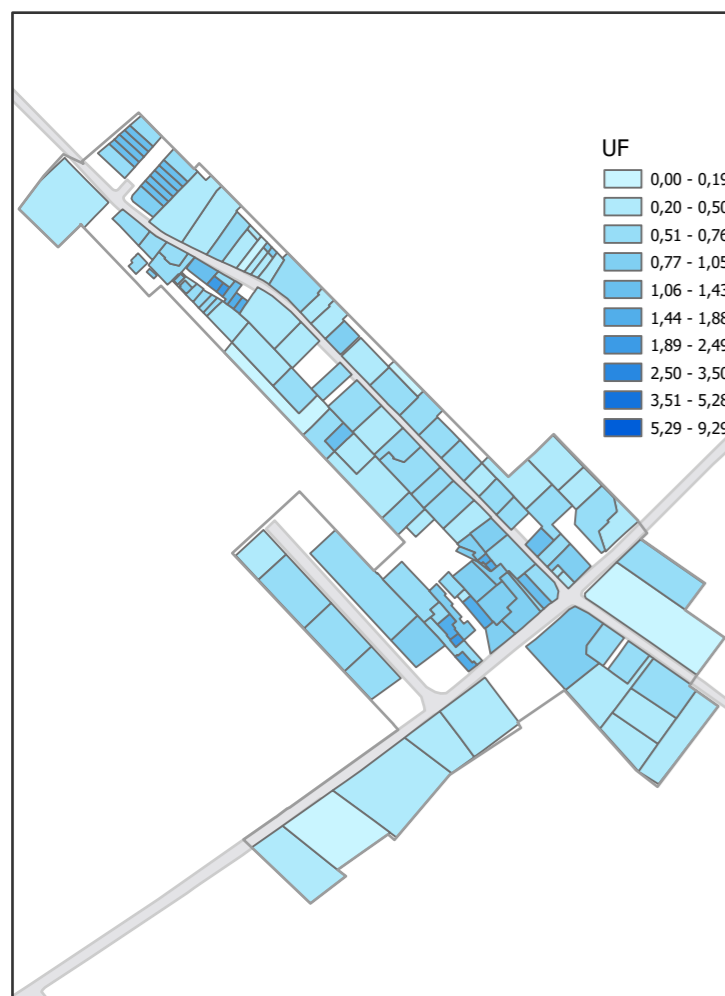
ALTEZZA MEDIA EDIFICI: 4,78 ml

ALTEZZA MASSIMA EDIFICI: 8,20 ml

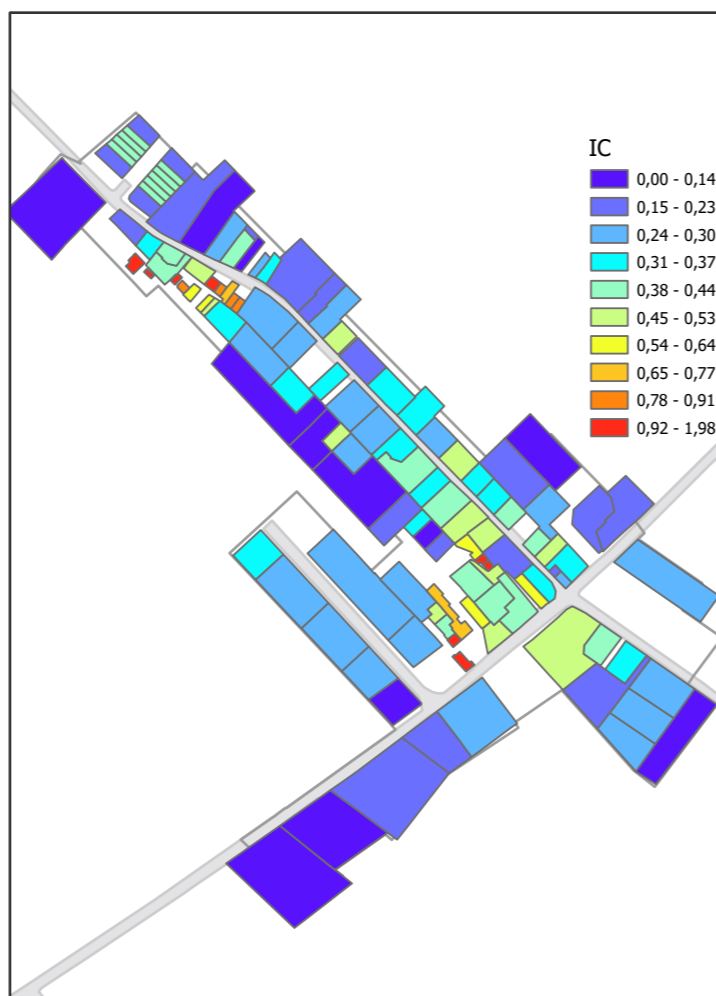
ALTEZZA MINIMA EDIFICI: 2,30 ml

SCO MEDIA: 107,84 mq

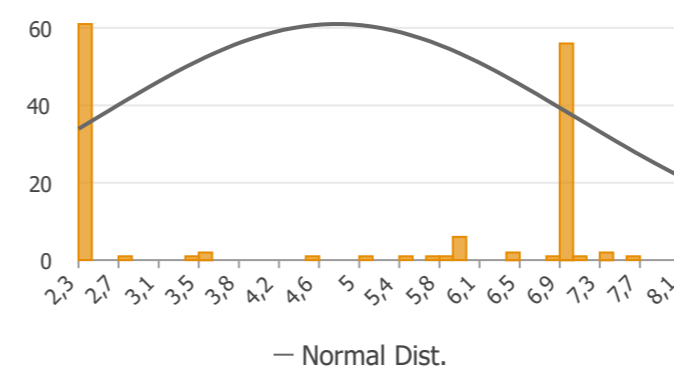
UF LOTTI



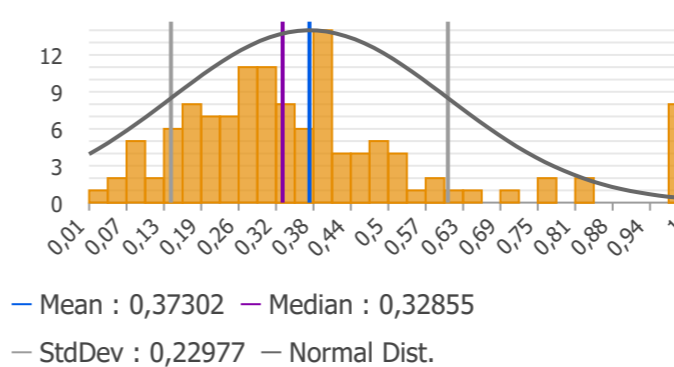
INDICE DI COPERTURA



Distribuzione ALTEZZA

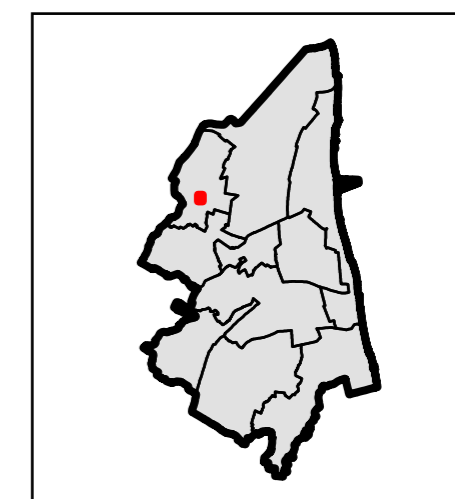
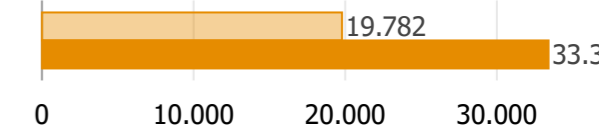


Distribuzione dell'Indice di Copertura



SUPERFICIE COPERTA

SUPERFICIE COMPLESSIVA





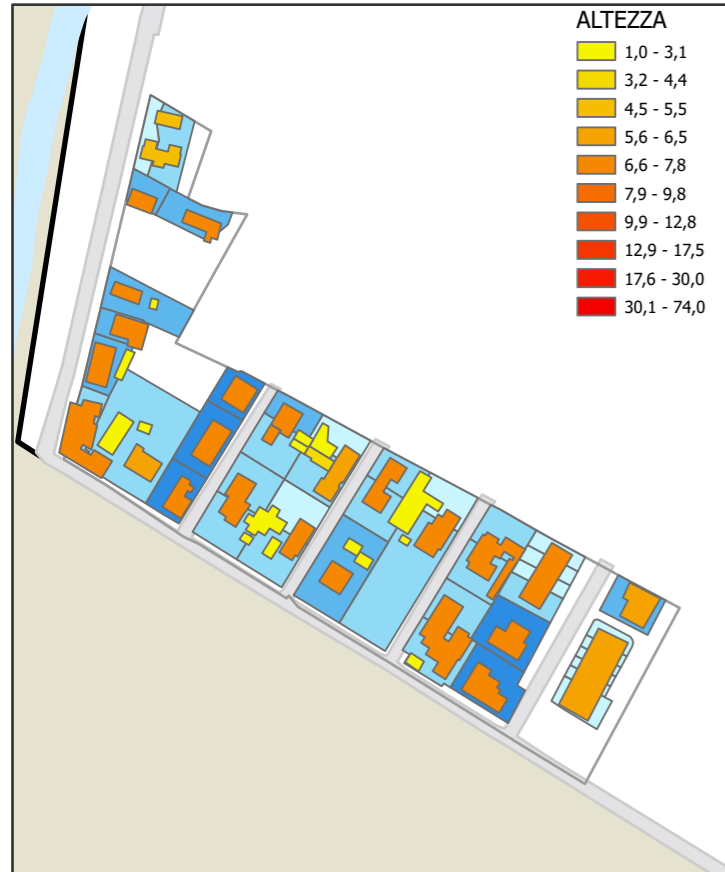
QC00 - QUADRO CONOSCITIVO DIAGNOSTICO - QC 06 EDIFICATO

• 06 C - Cruscotto Edificato su base frazioni comunali - Infografica e rappresentazioni cartografiche delle principali caratteristiche del Tessuto.



PUG - Piano Urbanistico Generale
Comune di Ravenna

ALTEZZA EDIFICI



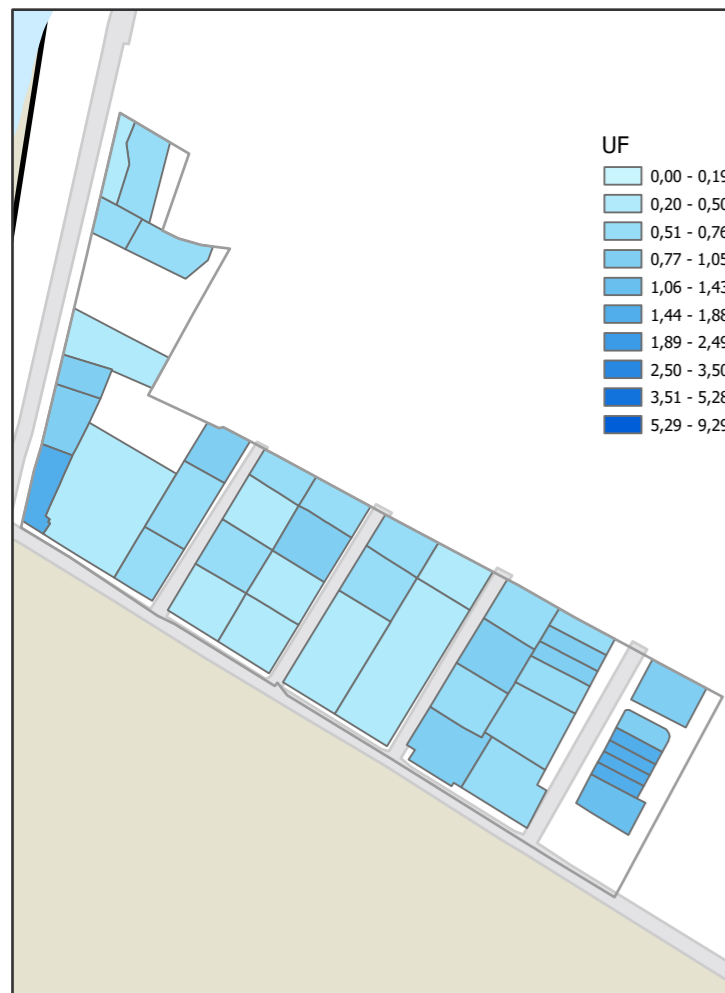
DATAZIONE EDIFICI



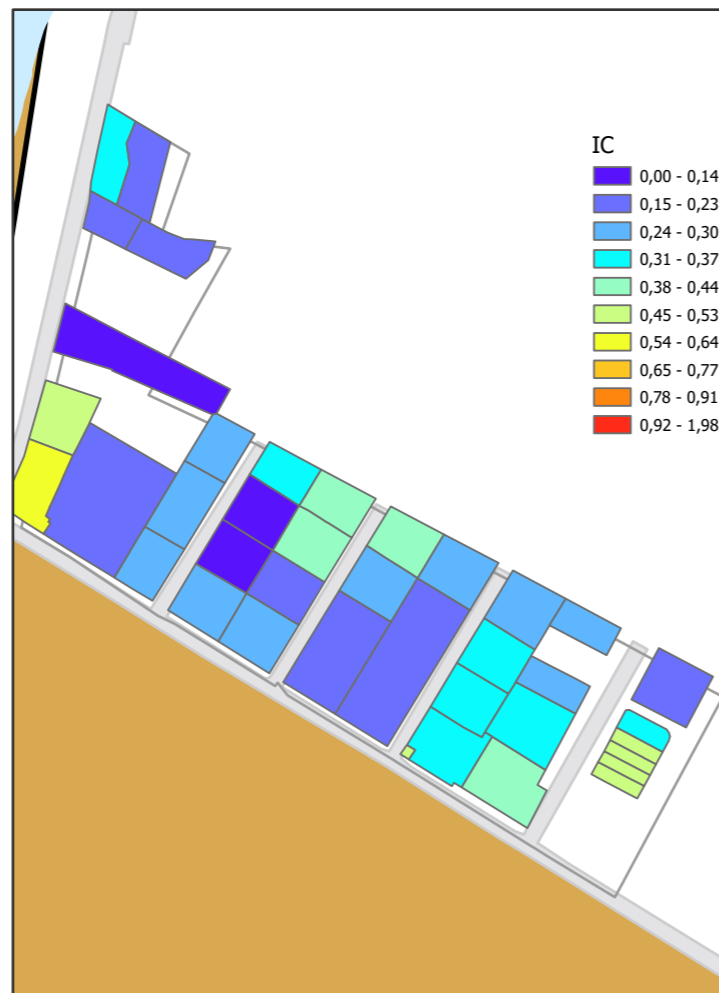
VOLUME



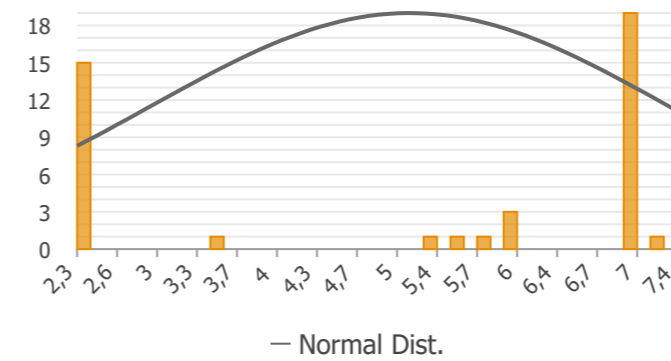
UF LOTTI



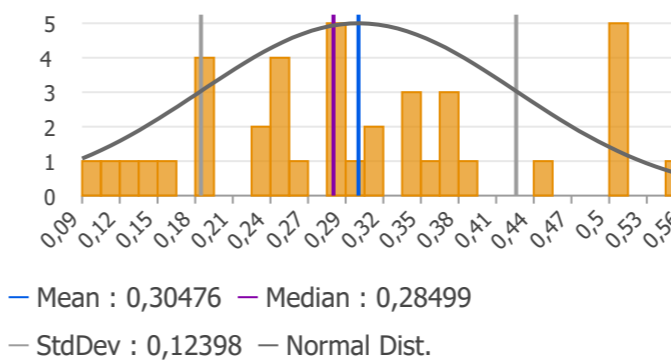
INDICE DI COPERTURA



Distribuzione ALTEZZA



Distribuzione dell'Indice di Copertura



Località: BORGO SISA

Frazione: DURAZZANO

Area Territoriale: SAN PIETRO IN VINCOLI

DATI

IC MEDIO: 0,56 mq

UF MEDIO: 0,75

UF MEDIO: 1,50

NUMERO DI EDIFICI: 43

ALTEZZA MEDIA EDIFICI: 5,12 ml

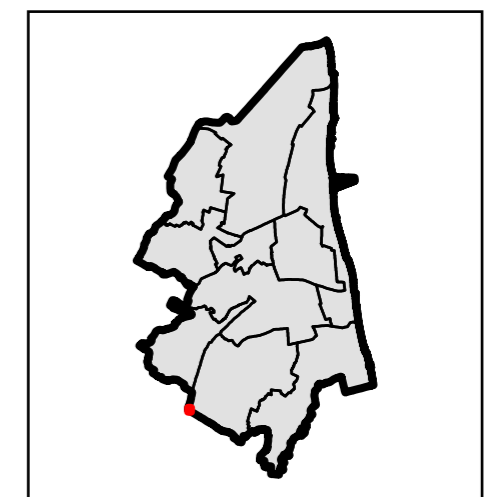
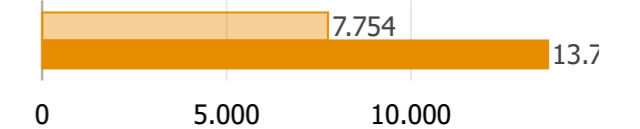
ALTEZZA MASSIMA EDIFICI: 7,50 ml

ALTEZZA MINIMA EDIFICI: 2,30 ml

SCO MEDIA: 109,85 mq

SUPERFICIE COPERTA

SUPERFICIE COMPLESSIVA





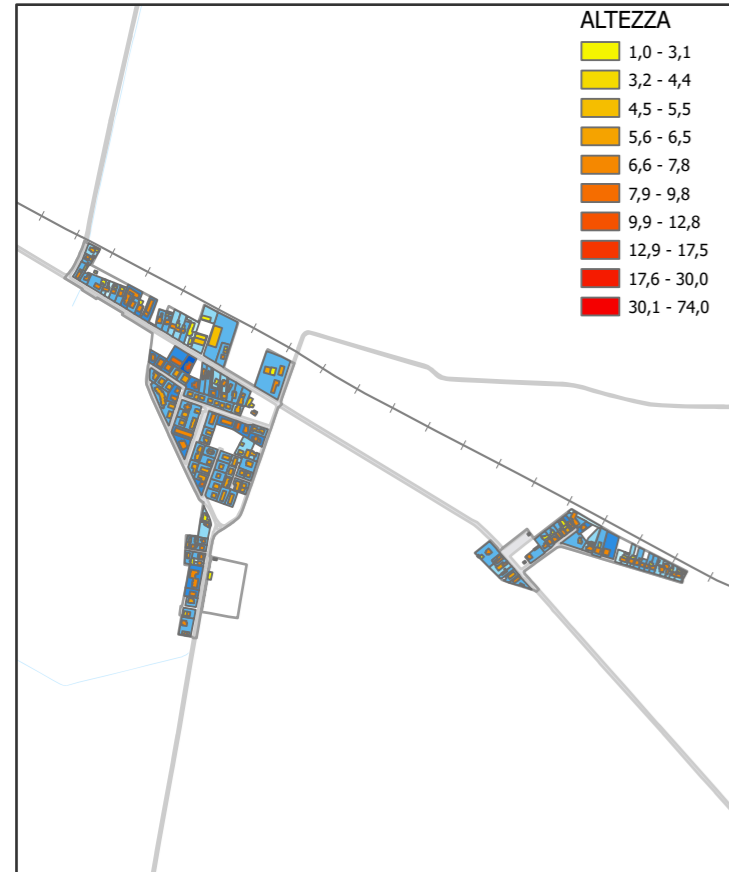
QC00 - QUADRO CONOSCITIVO DIAGNOSTICO - QC 06 EDIFICATO

• 06 C - Cruscotto Edificato su base frazioni comunali - Infografica e rappresentazioni cartografiche delle principali caratteristiche del Tessuto.

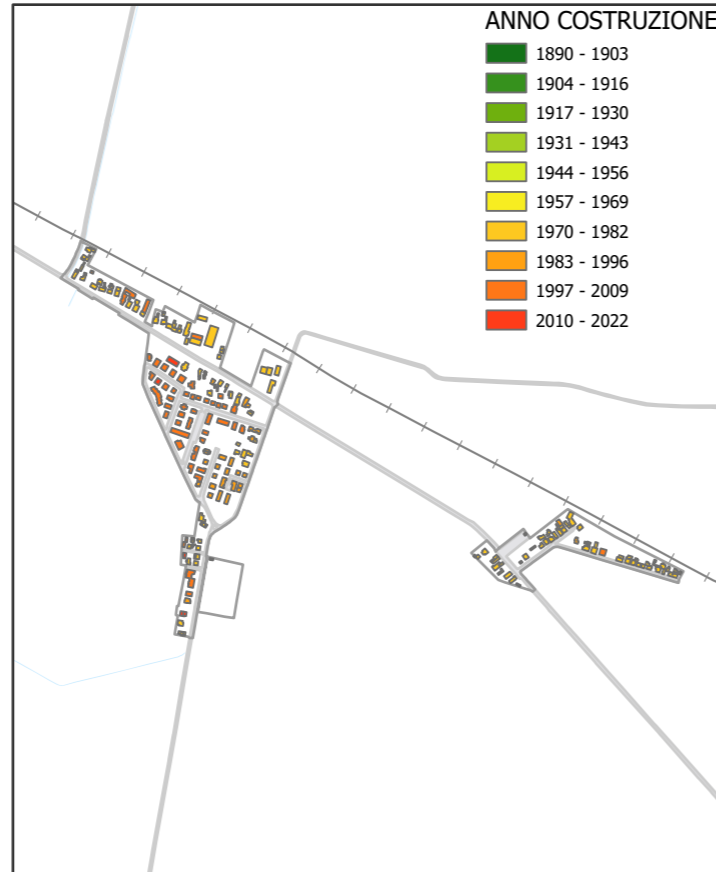


PUG - Piano Urbanistico Generale
Comune di Ravenna

ALTEZZA EDIFICI



DATAZIONE EDIFICI



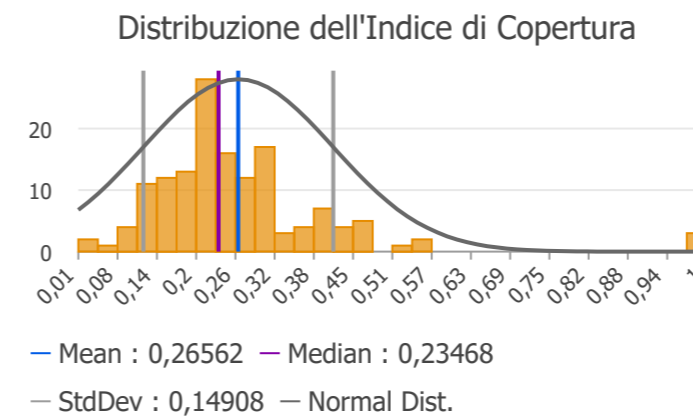
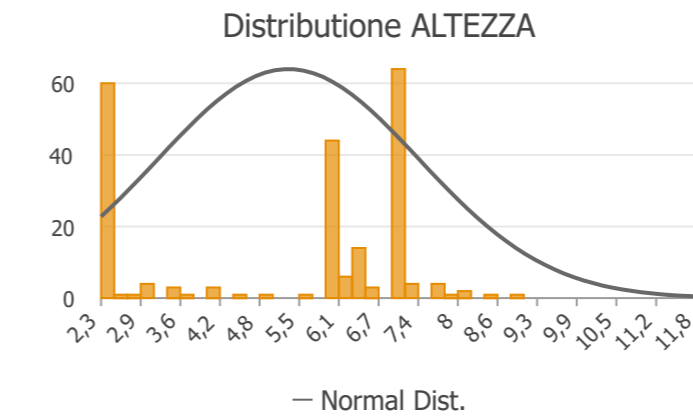
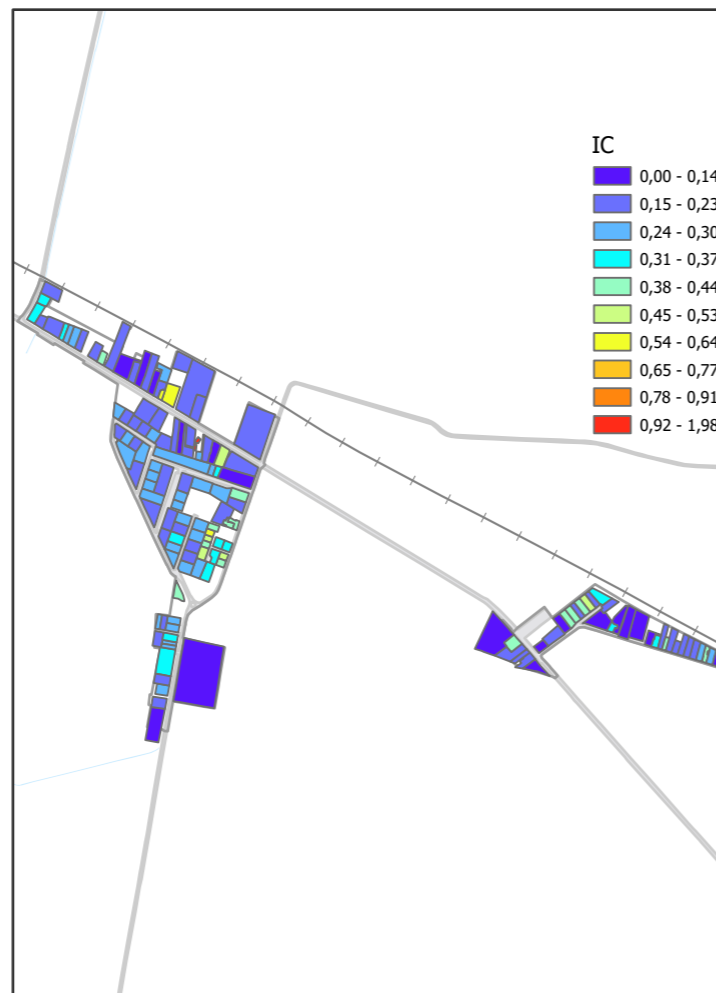
VOLUME



UF LOTTI



INDICE DI COPERTURA



Località: CAMERLONA

Frazione: CAMERLONA

Area Territoriale: PIANGIPANE

DATI

IC MEDIO: 1,00 mq

UF MEDIO: 0,52

UF MEDIO: 1,26

NUMERO DI EDIFICI: 221

ALTEZZA MEDIA EDIFICI: 5,29 ml

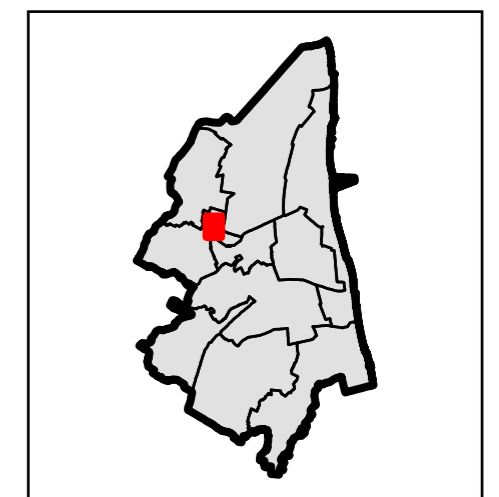
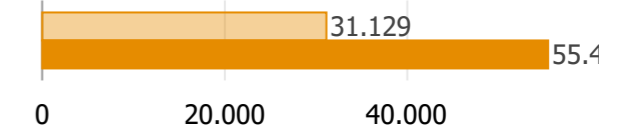
ALTEZZA MASSIMA EDIFICI: 12,00 ml

ALTEZZA MINIMA EDIFICI: 2,30 ml

SCO MEDIA: 156,26 mq

SUPERFICIE COPERTA

SUPERFICIE COMPLESSIVA





QC00 - QUADRO CONOSCITIVO DIAGNOSTICO - QC 06 EDIFICATO

• 06 C - Cruscotto Edificato su base frazioni comunali - Infografica e rappresentazioni cartografiche delle principali caratteristiche del Tessuto.

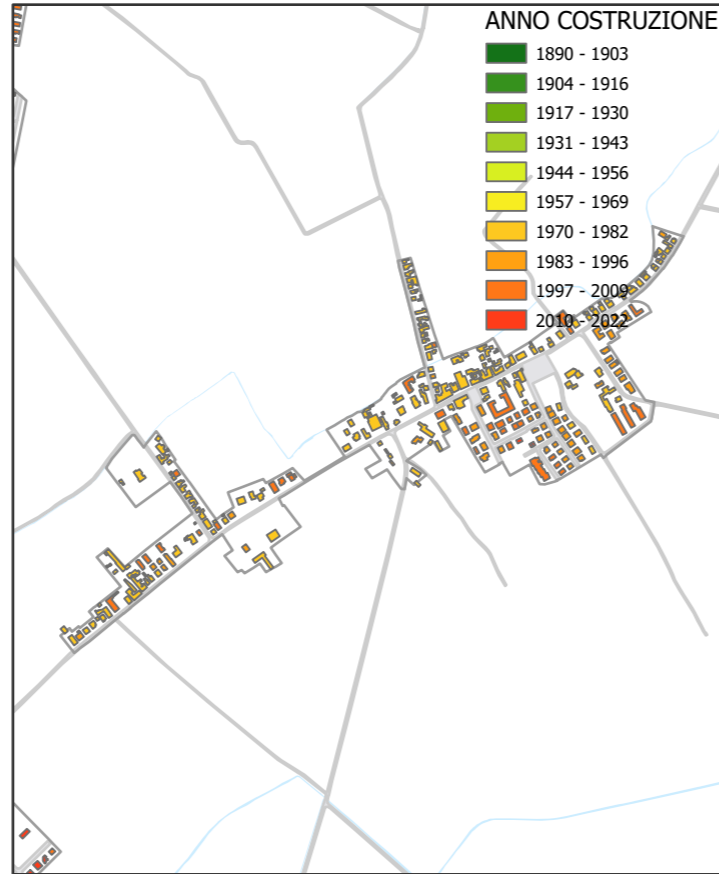


PUG - Piano Urbanistico Generale
Comune di Ravenna

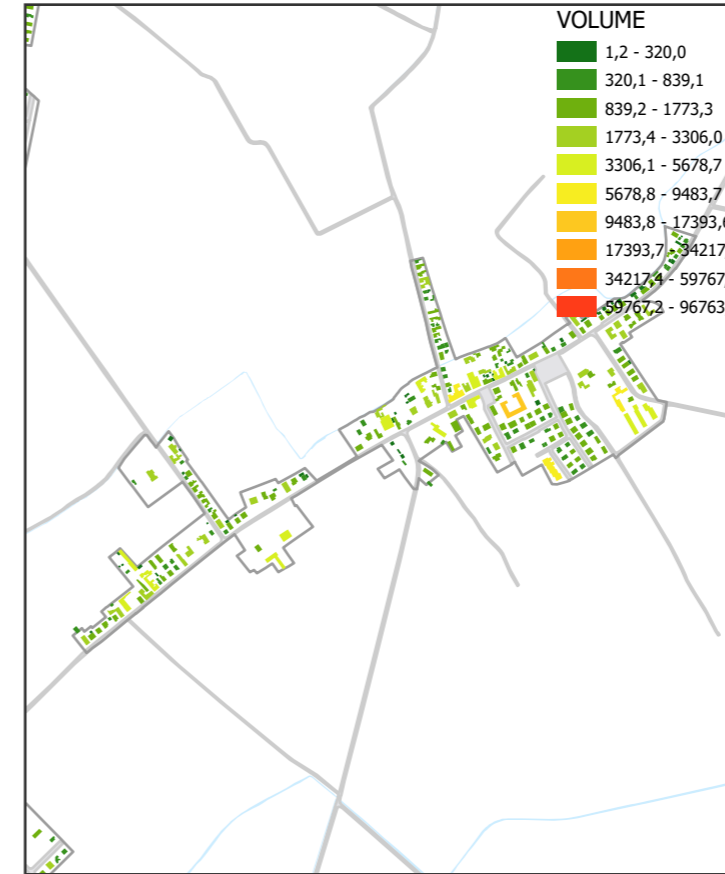
ALTEZZA EDIFICI



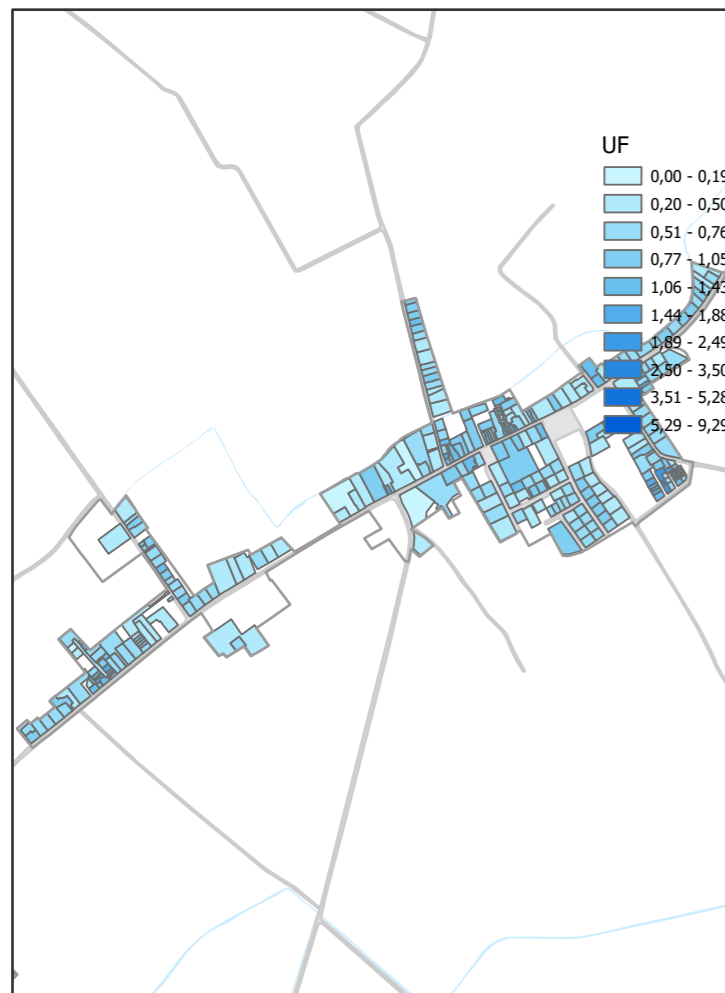
DATAZIONE EDIFICI



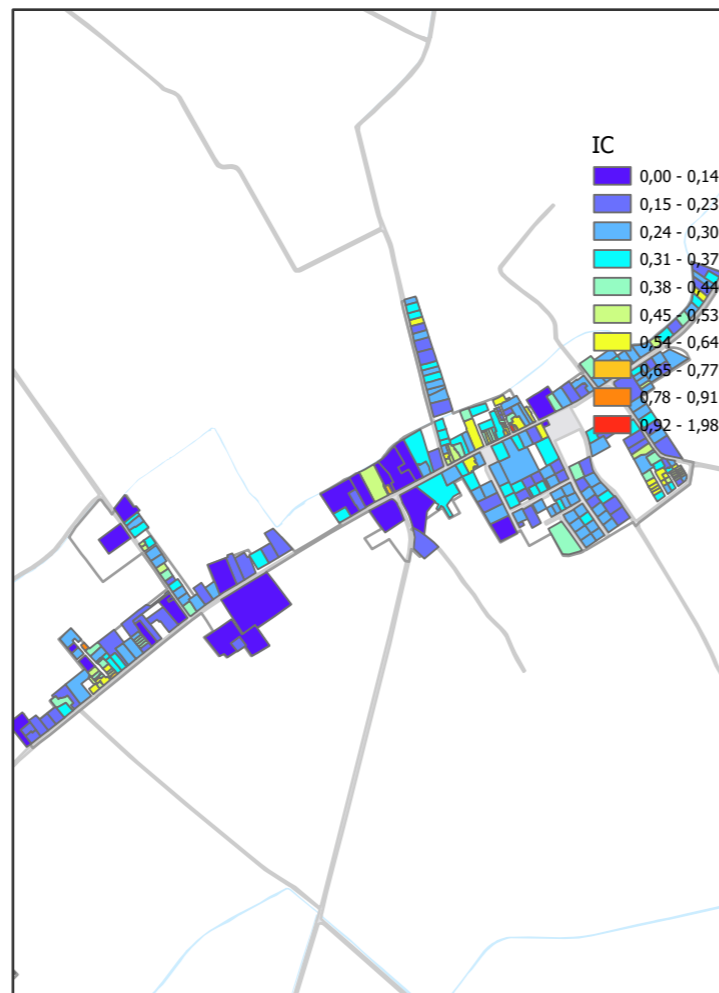
VOLUME



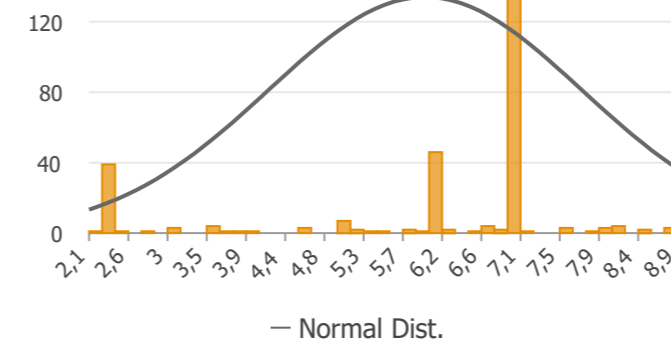
UF LOTTI



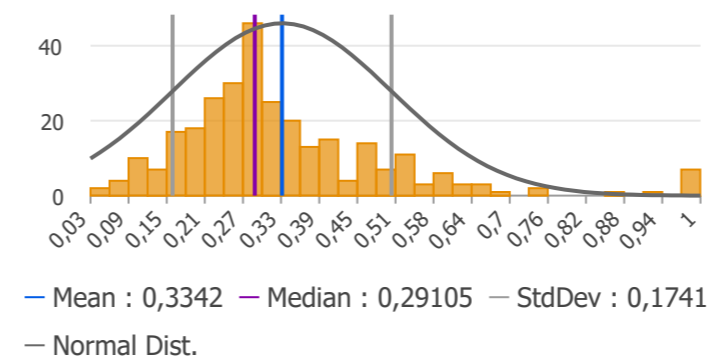
INDICE DI COPERTURA



Distribuzione ALTEZZA



Distribuzione dell'Indice di Copertura



Località: CAMPIANO

Frazione: CAMPIANO

Area Territoriale: SAN PIETRO IN VINCOLI

DATI

IC MEDIO: 1,00 mq

UF MEDIO: 0,79

UF MEDIO: 2,58

NUMERO DI EDIFICI: 278

ALTEZZA MEDIA EDIFICI: 5,96 ml

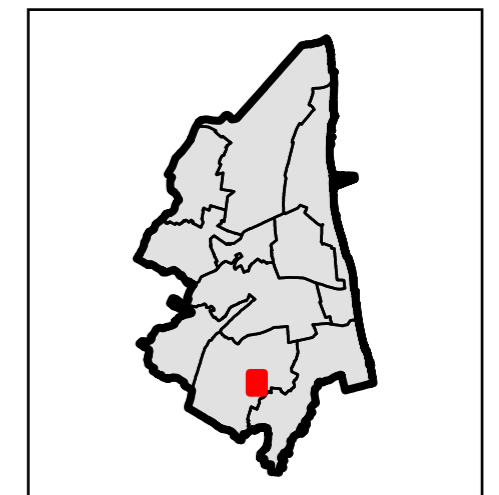
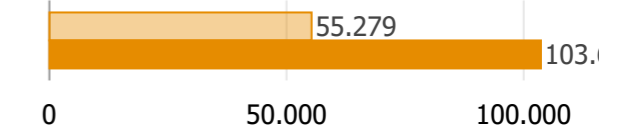
ALTEZZA MASSIMA EDIFICI: 9,00 ml

ALTEZZA MINIMA EDIFICI: 2,10 ml

SCO MEDIA: 137,97 mq

SUPERFICIE COPERTA

SUPERFICIE COMPLESSIVA





QC00 - QUADRO CONOSCITIVO DIAGNOSTICO - QC 06 EDIFICATO

• 06 C - Cruscotto Edificato su base frazioni comunali - Infografica e rappresentazioni cartografiche delle principali caratteristiche del Tessuto.

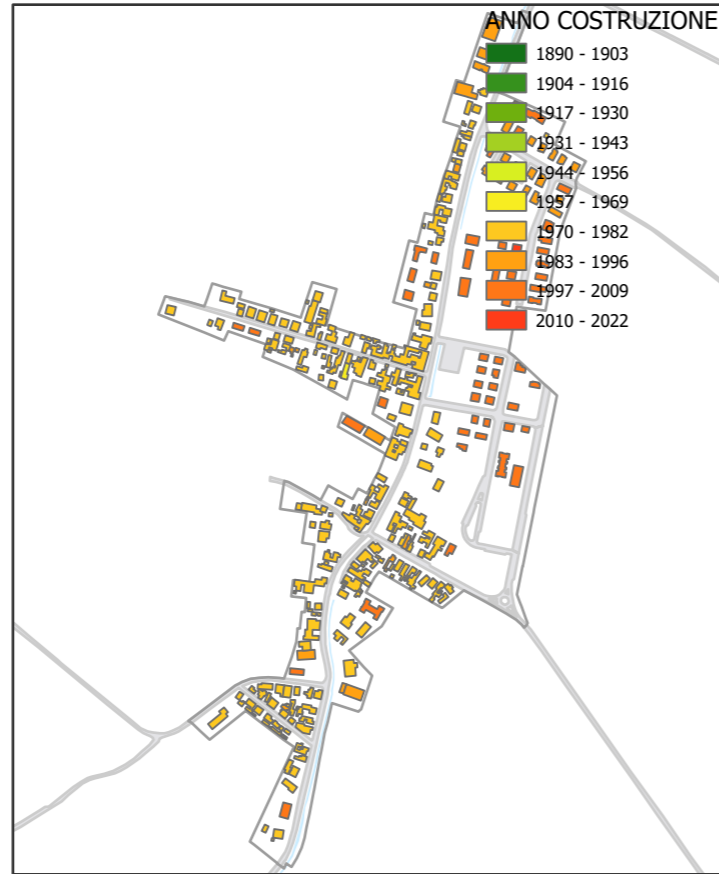


PUG - Piano Urbanistico Generale
Comune di Ravenna

ALTEZZA EDIFICI



DATAZIONE EDIFICI



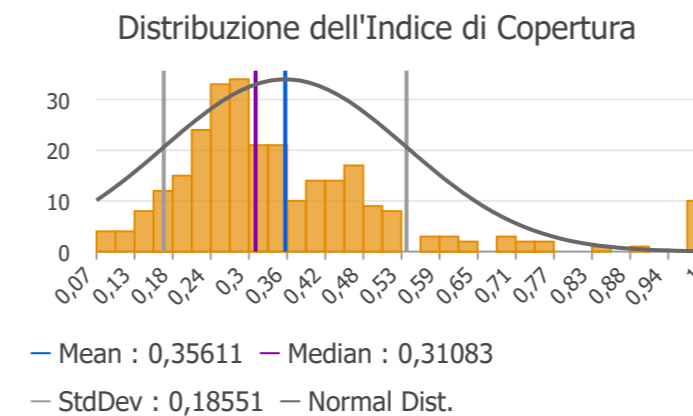
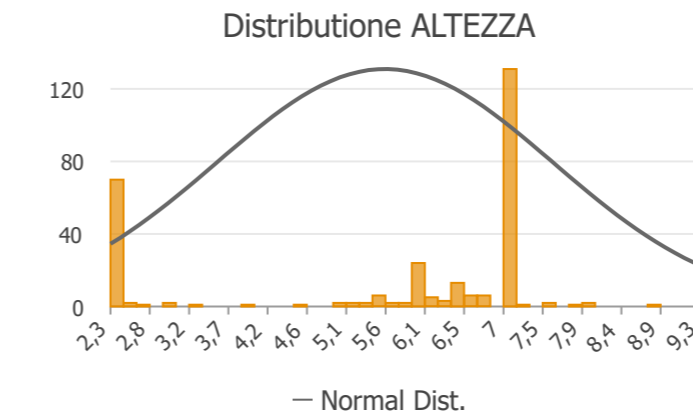
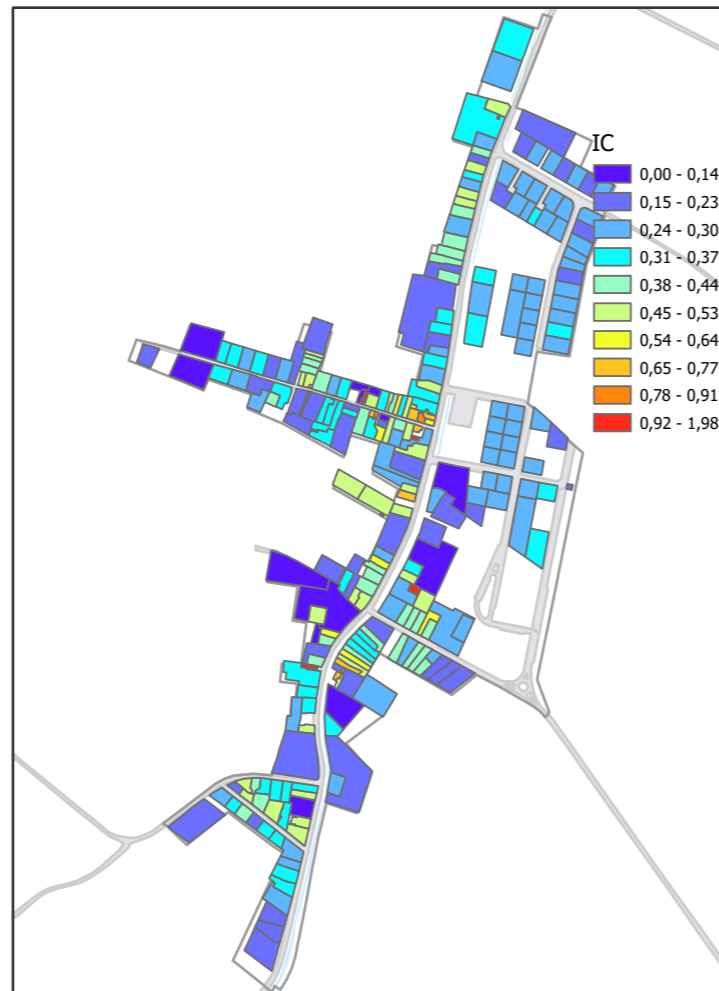
VOLUME



UF LOTTI



INDICE DI COPERTURA



Località: **CARRAIE**

Frazione: **CARRAIE SANTO STEFANO**

Area Territoriale: **SAN PIETRO IN VINCOLI**

DATI

IC MEDIO: 1,00 mq

UF MEDIO: 0,74

UF MEDIO: 2,00

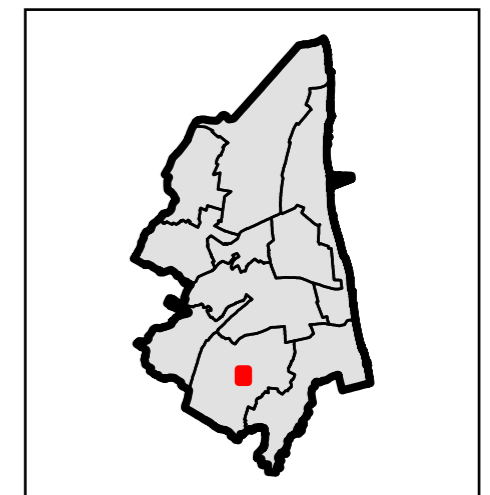
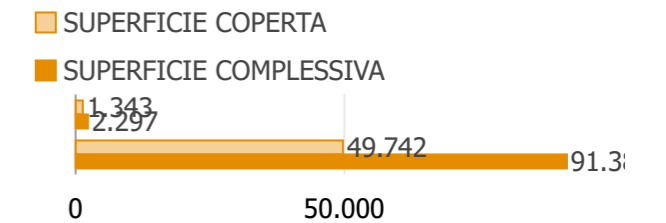
NUMERO DI EDIFICI: 291

ALTEZZA MEDIA EDIFICI: 5,58 ml

ALTEZZA MASSIMA EDIFICI: 9,50 ml

ALTEZZA MINIMA EDIFICI: 2,30 ml

SCO MEDIA: 124,23 mq





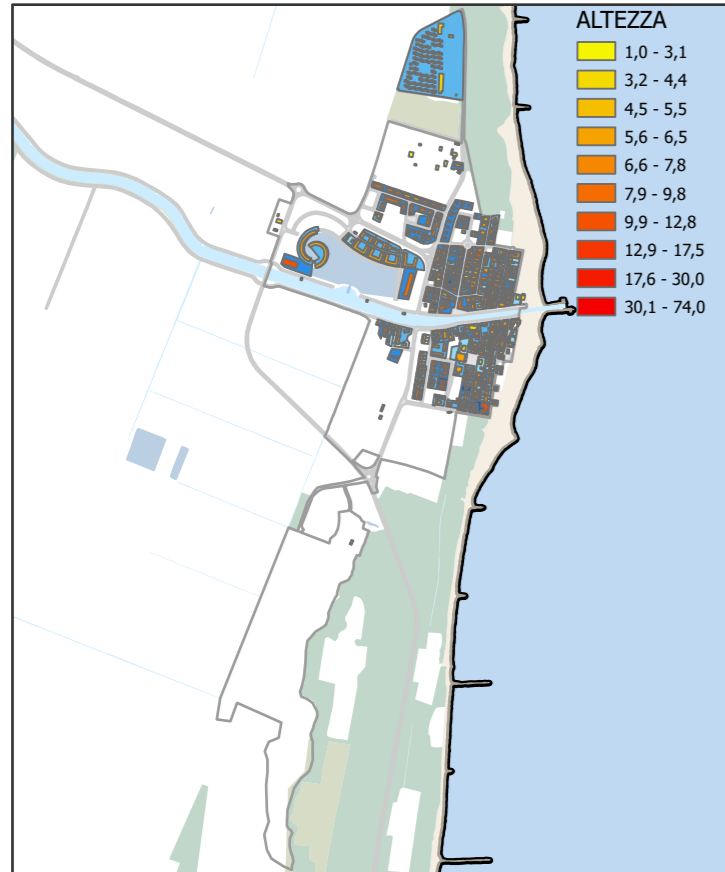
QC00 - QUADRO CONOSCITIVO DIAGNOSTICO - QC 06 EDIFICATO

• 06 C - Cruscotto Edificato su base frazioni comunali - Infografica e rappresentazioni cartografiche delle principali caratteristiche del Tessuto.

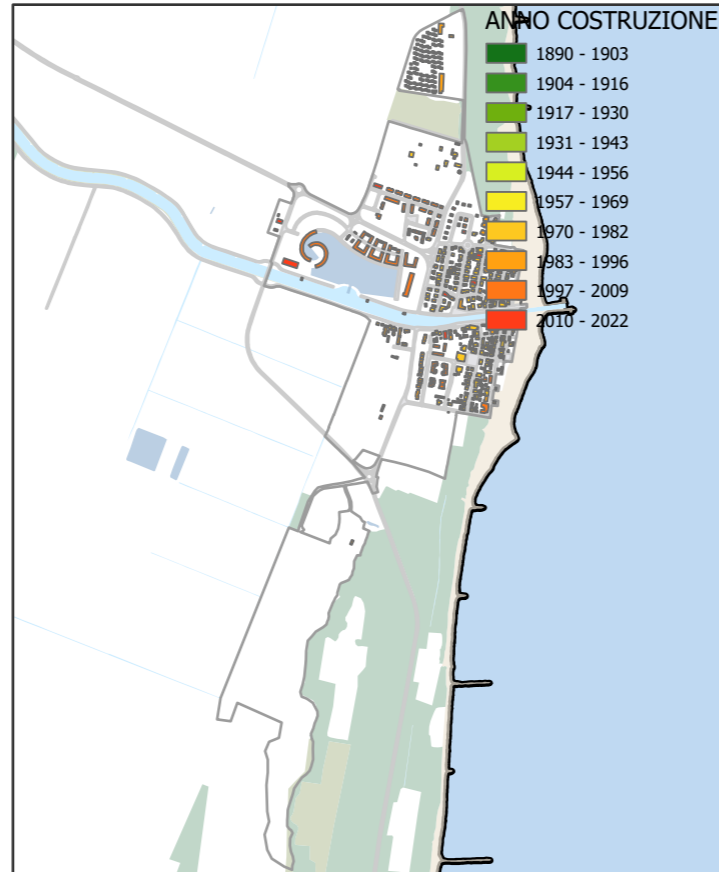


PUG - Piano Urbanistico Generale
Comune di Ravenna

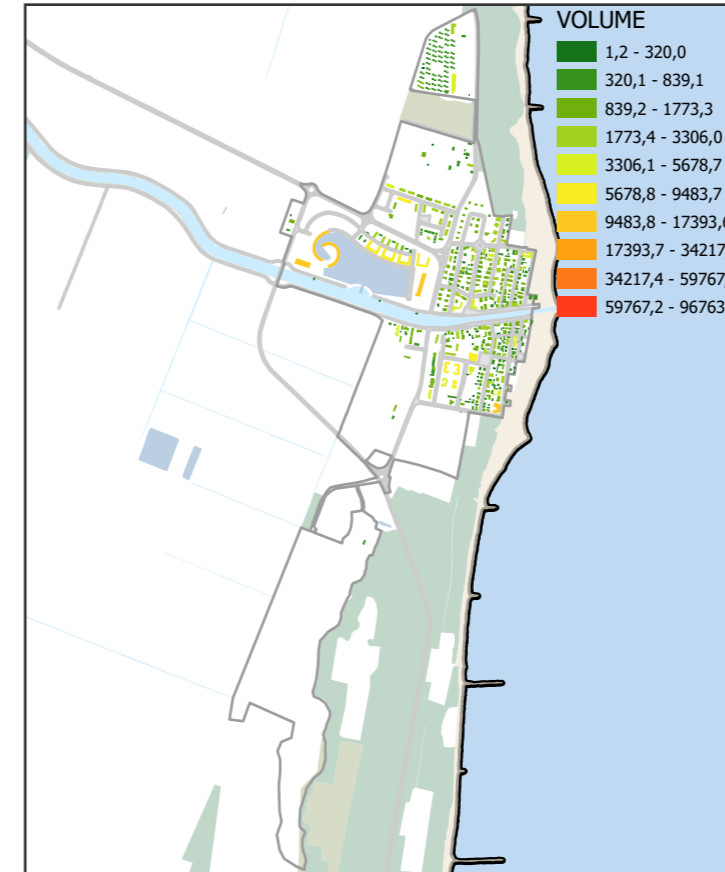
ALTEZZA EDIFICI



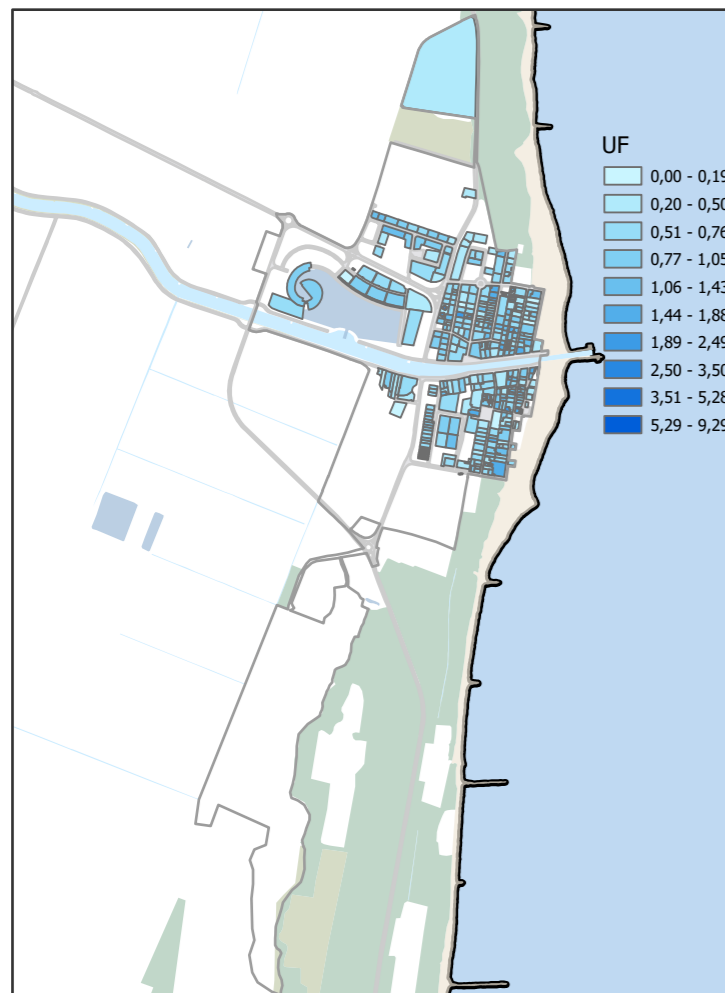
DATAZIONE EDIFICI



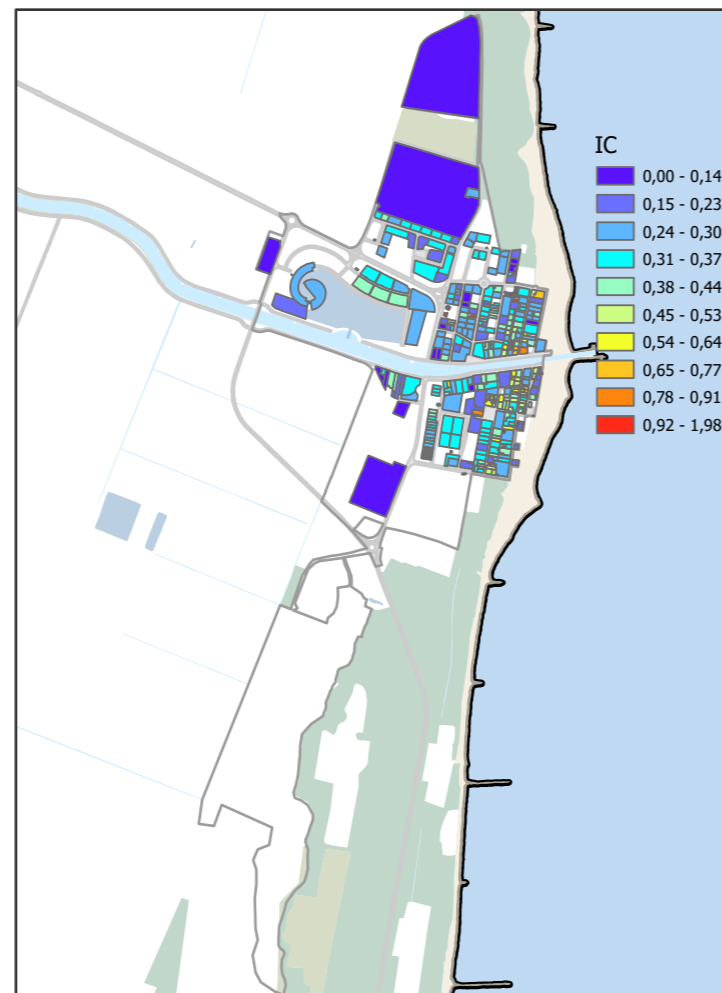
VOLUME



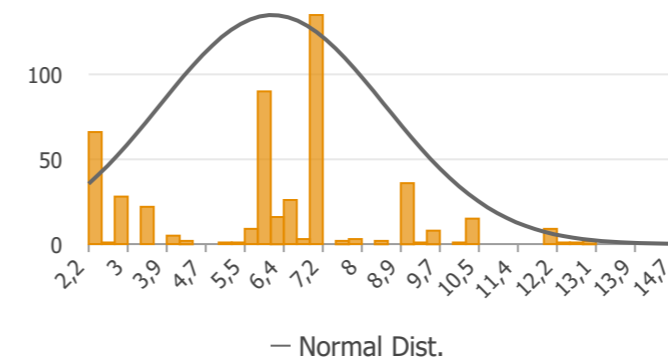
UF LOTTI



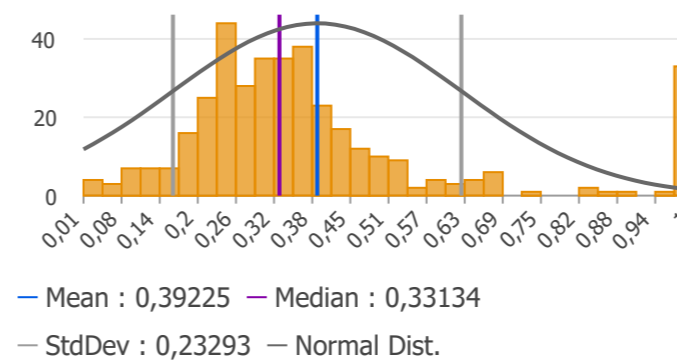
INDICE DI COPERTURA



Distribuzione ALTEZZA



Distribuzione dell'Indice di Copertura



Località: CASALBORSETTI

Frazione: CASALBORSETTI/PRIMARO

Area Territoriale: DEL MARE

DATI

IC MEDIO: 1,00 mq

UF MEDIO: 0,76

UF MEDIO: 2,88

NUMERO DI EDIFICI: 487

ALTEZZA MEDIA EDIFICI: 6,13 ml

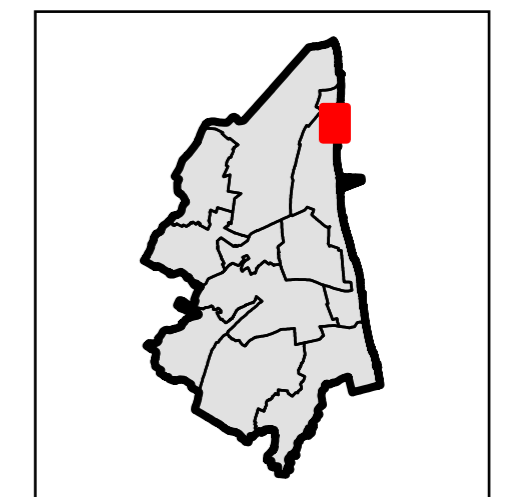
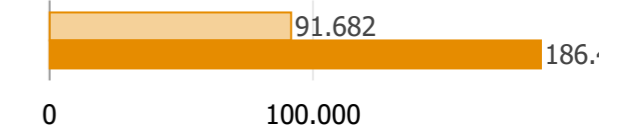
ALTEZZA MASSIMA EDIFICI: 15,00 ml

ALTEZZA MINIMA EDIFICI: 2,20 ml

SCO MEDIA: 144,18 mq

SUPERFICIE COPERTA

SUPERFICIE COMPLESSIVA





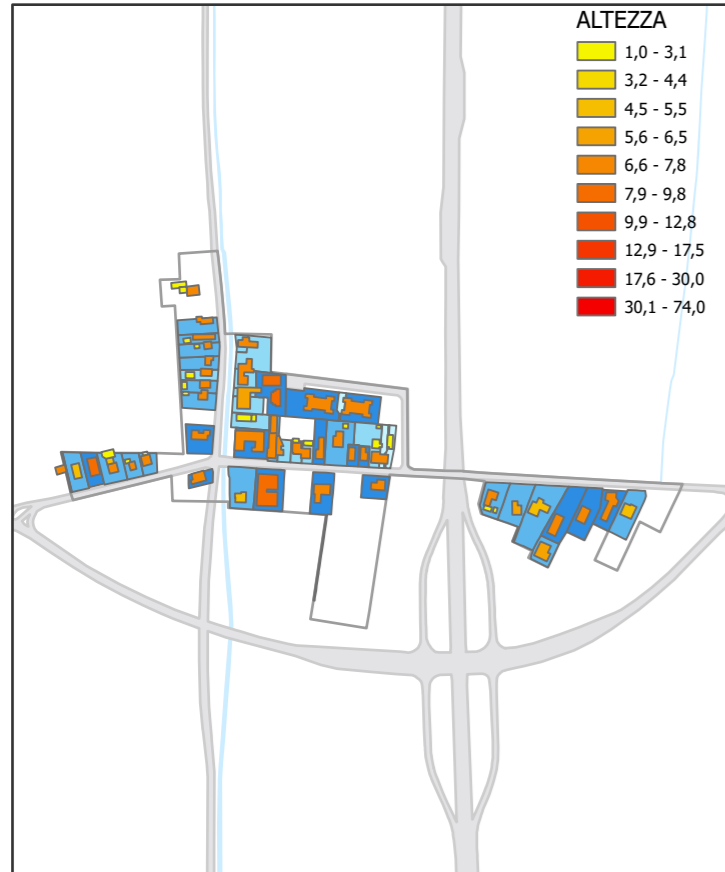
QC00 - QUADRO CONOSCITIVO DIAGNOSTICO - QC 06 EDIFICATO

• 06 C - Cruscotto Edificato su base frazioni comunali - Infografica e rappresentazioni cartografiche delle principali caratteristiche del Tessuto.

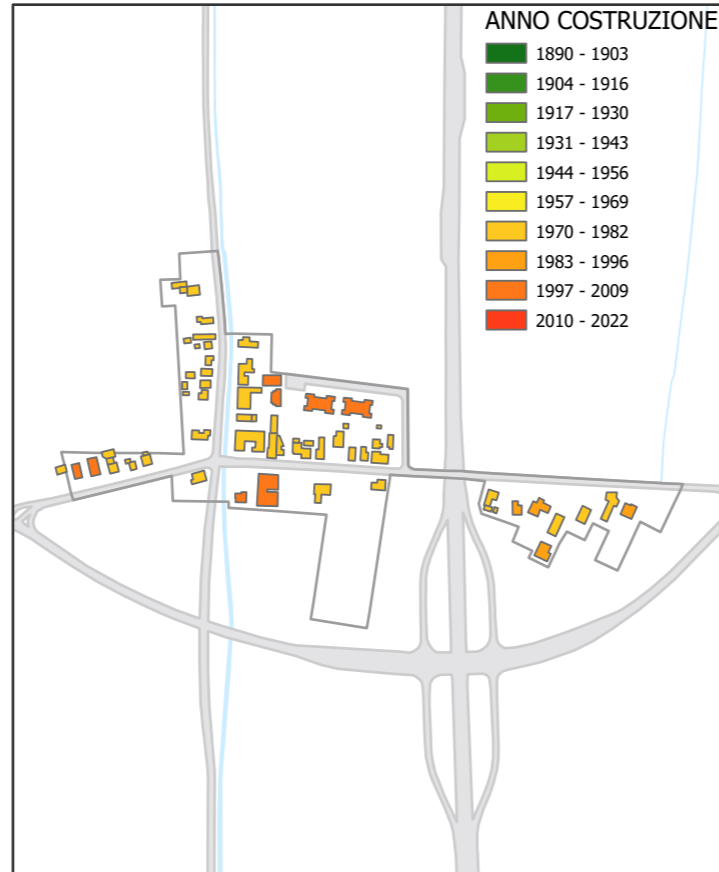


PUG - Piano Urbanistico Generale
Comune di Ravenna

ALTEZZA EDIFICI



DATAZIONE EDIFICI



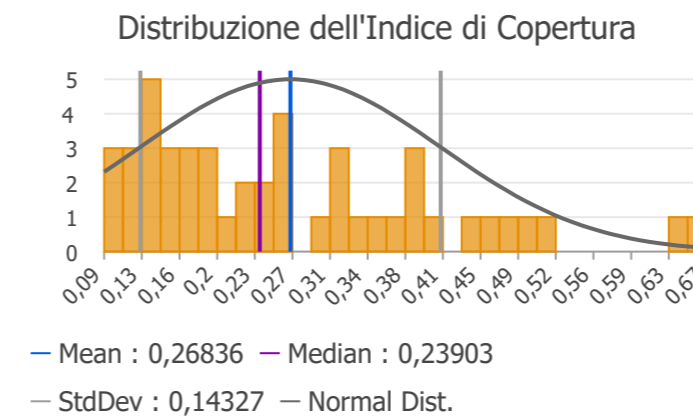
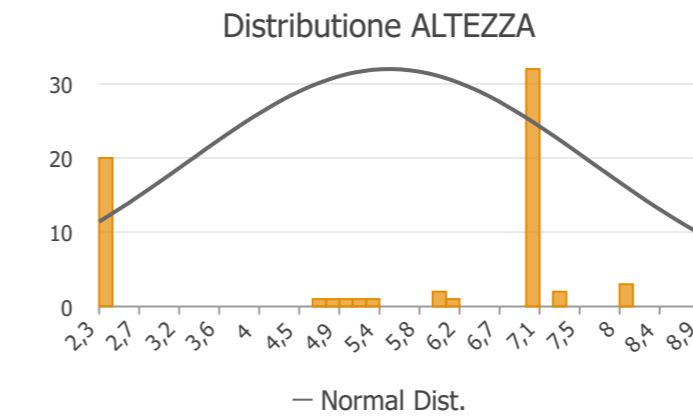
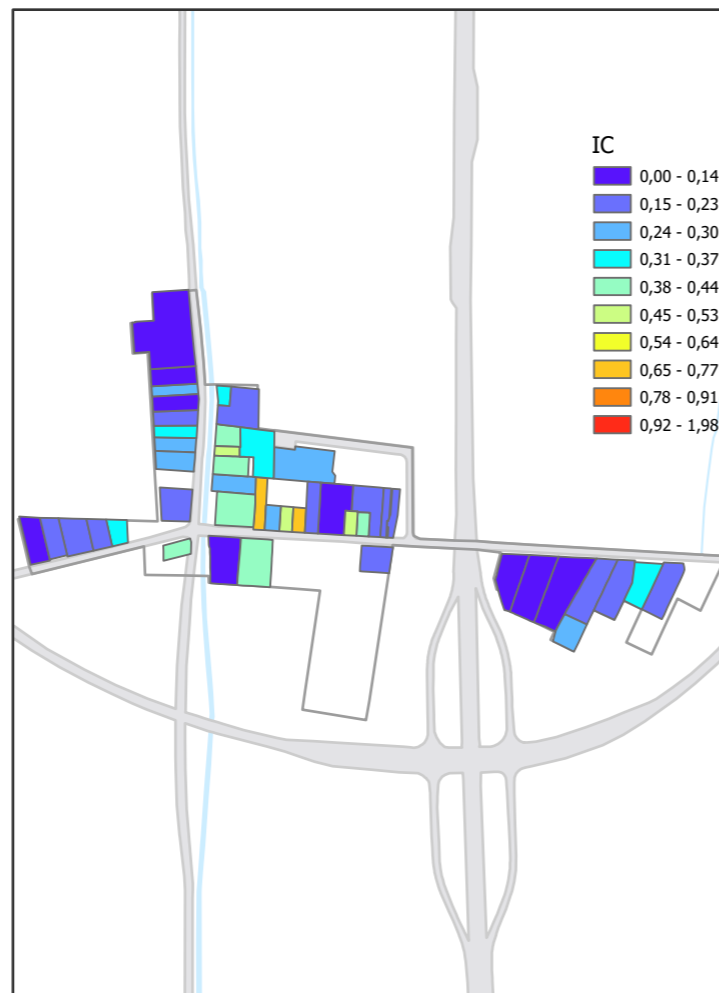
VOLUME



UF LOTTI



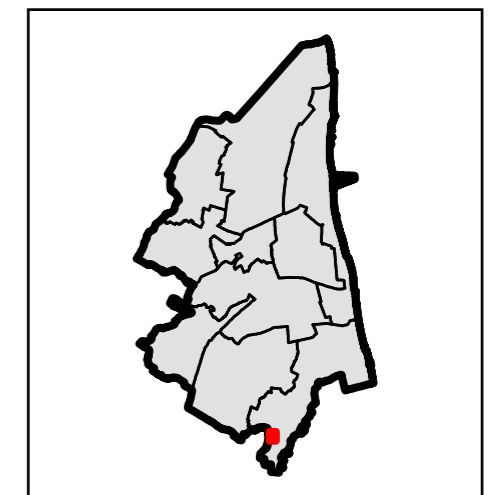
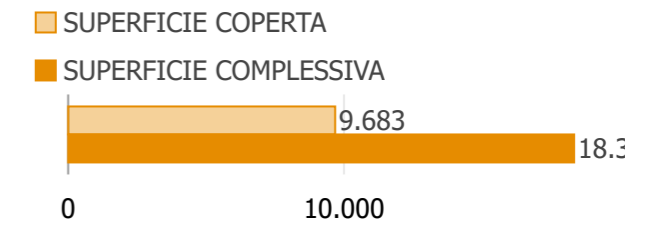
INDICE DI COPERTURA



Località: CASE MURATE
Frazione: CASEMURATE
Area Territoriale: CASTIGLIONE

DATI

IC MEDIO: 0,67 mq
 UF MEDIO: 0,56
 UF MEDIO: 1,55
 NUMERO DI EDIFICI: 66
 ALTEZZA MEDIA EDIFICI: 5,47 ml
 ALTEZZA MASSIMA EDIFICI: 9,00 ml
 ALTEZZA MINIMA EDIFICI: 2,30 ml
 SCO MEDIA: 152,99 mq





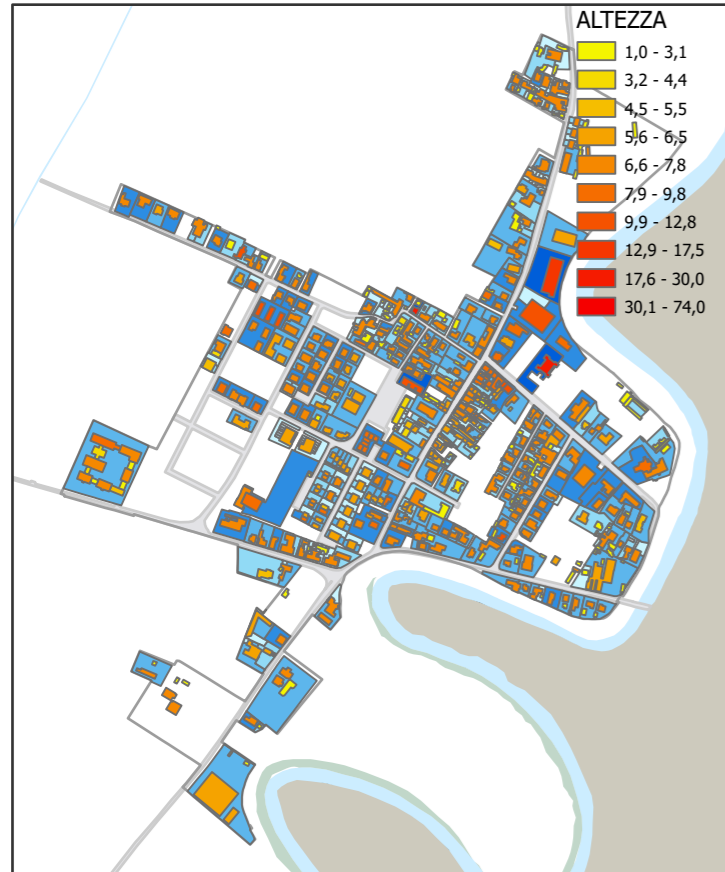
QC00 - QUADRO CONOSCITIVO DIAGNOSTICO - QC 06 EDIFICATO

• 06 C - Cruscotto Edificato su base frazioni comunali - Infografica e rappresentazioni cartografiche delle principali caratteristiche del Tessuto.

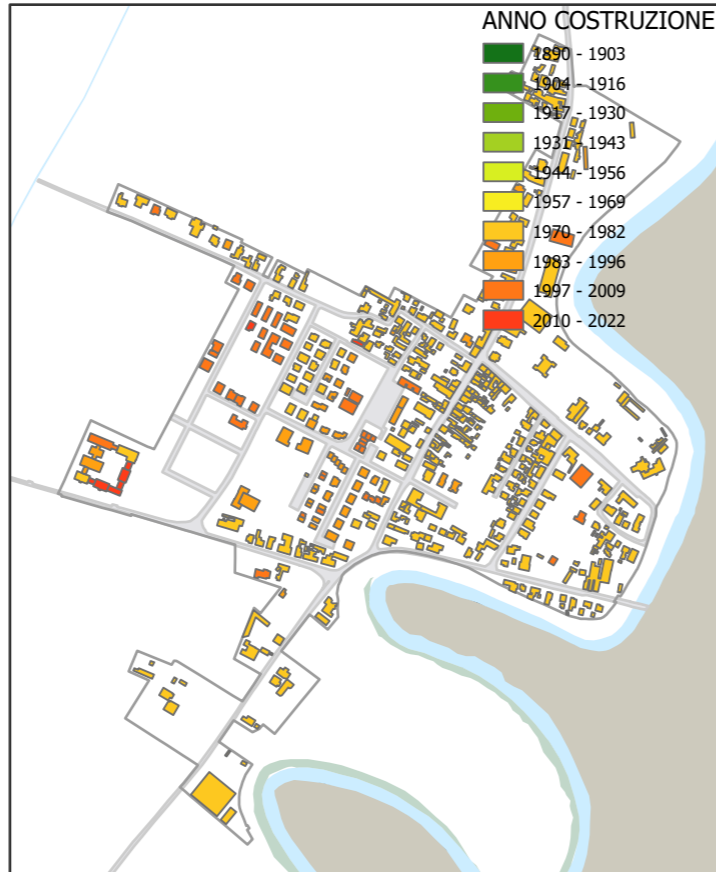


PUG - Piano Urbanistico Generale
Comune di Ravenna

ALTEZZA EDIFICI



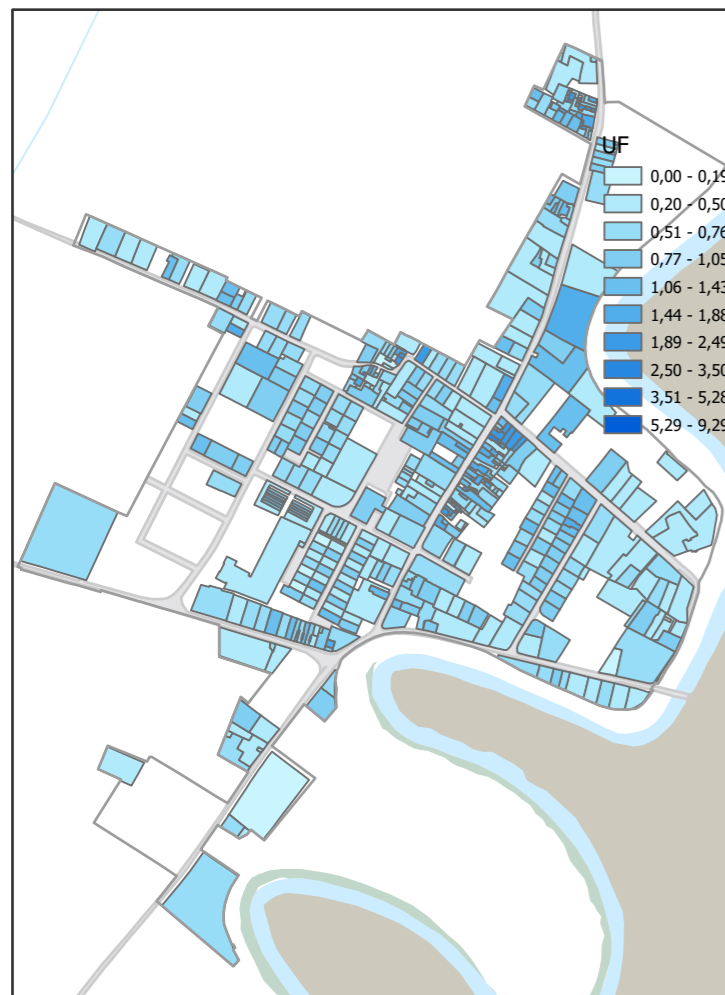
DATAZIONE EDIFICI



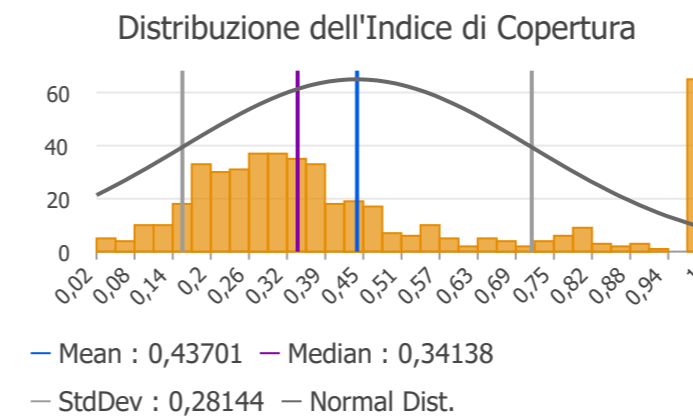
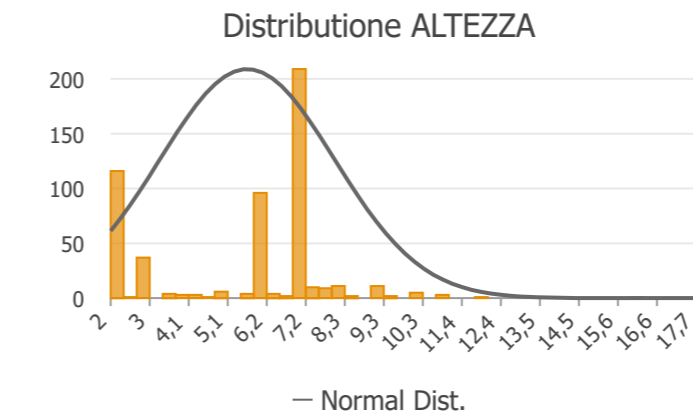
VOLUME



UF LOTTI



INDICE DI COPERTURA



Località: CASTIGLIONE

Frazione: CASTIGLIONE

Area Territoriale: CASTIGLIONE

DATI

IC MEDIO: 1,00 mq

UF MEDIO: 0,81

UF MEDIO: 2,69

NUMERO DI EDIFICI: 543

ALTEZZA MEDIA EDIFICI: 5,65 ml

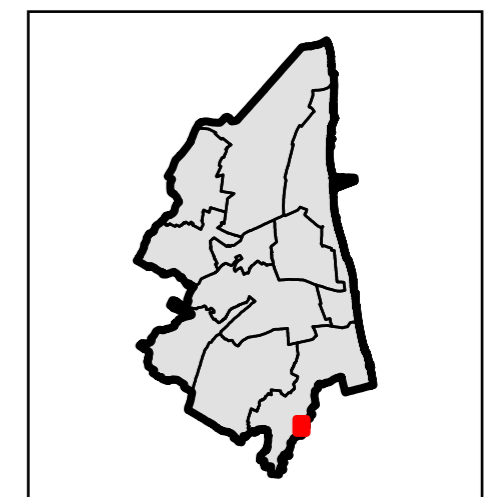
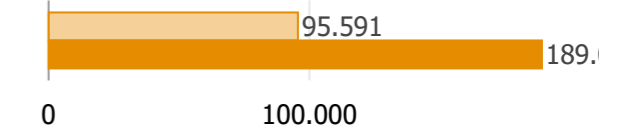
ALTEZZA MASSIMA EDIFICI: 18,00 ml

ALTEZZA MINIMA EDIFICI: 2,00 ml

SCO MEDIA: 137,82 mq

SUPERFICIE COPERTA

SUPERFICIE COMPLESSIVA





QC00 - QUADRO CONOSCITIVO DIAGNOSTICO - QC 06 EDIFICATO

• 06 C - Cruscotto Edificato su base frazioni comunali - Infografica e rappresentazioni cartografiche delle principali caratteristiche del Tessuto.

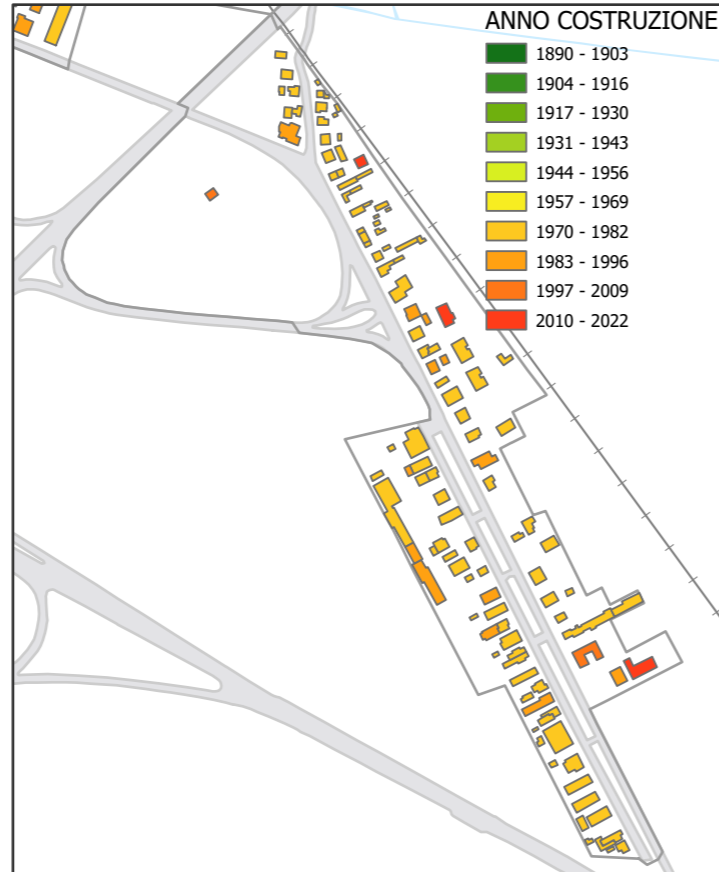


PUG - Piano Urbanistico Generale
Comune di Ravenna

ALTEZZA EDIFICI



DATAZIONE EDIFICI



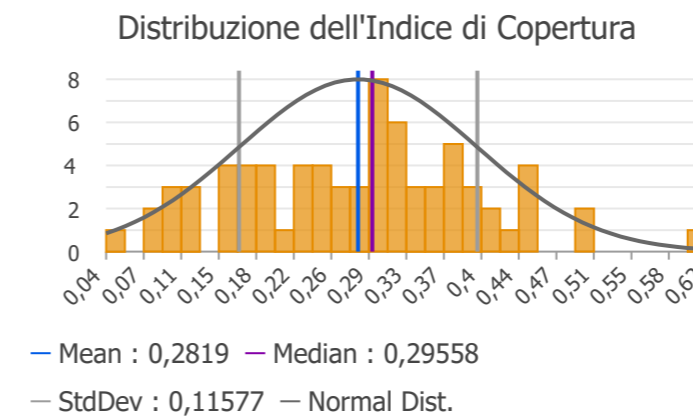
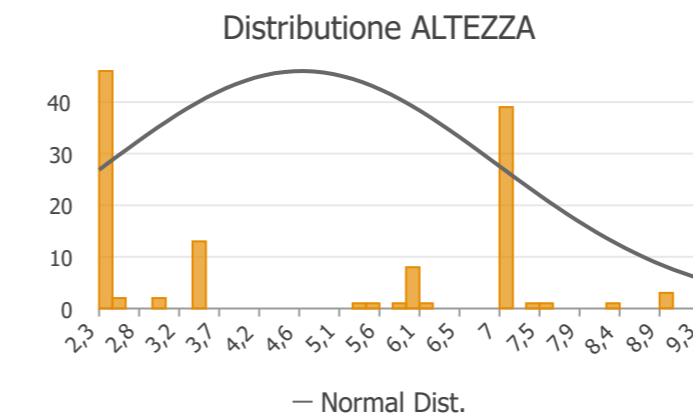
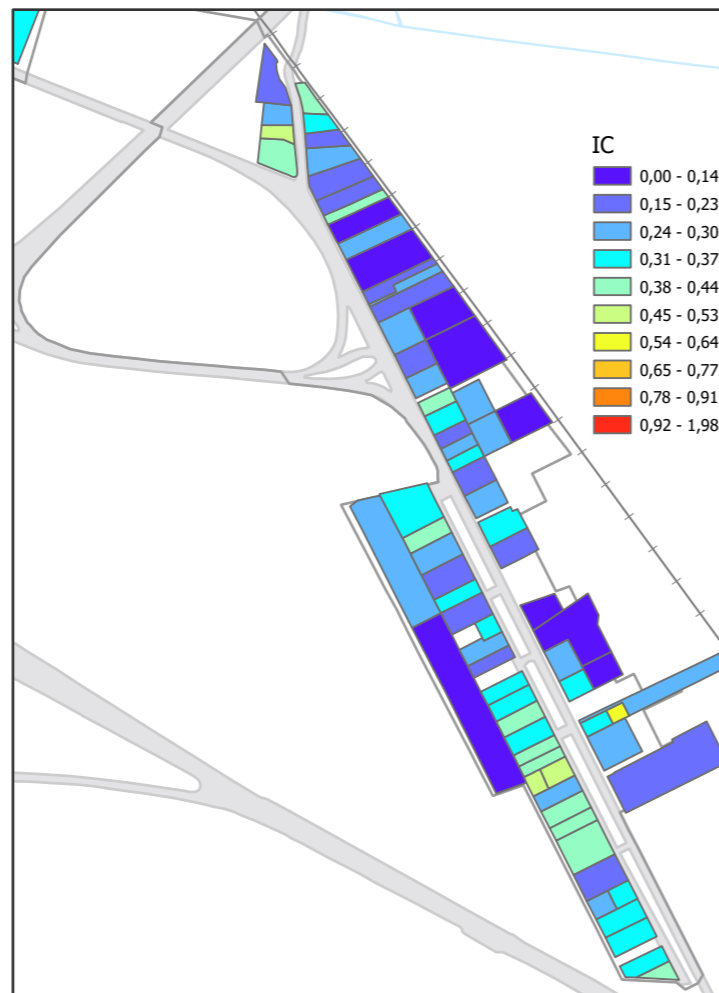
VOLUME



UF LOTTI



INDICE DI COPERTURA



Località: CLASSE SUD

Frazione: CLASSE

Area Territoriale: RAVENNA SUD

DATI

IC MEDIO: 0,62 mq

UF MEDIO: 0,53

UF MEDIO: 1,05

NUMERO DI EDIFICI: 121

ALTEZZA MEDIA EDIFICI: 4,68 ml

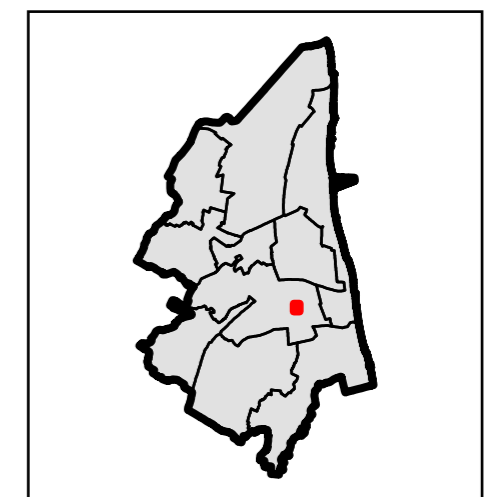
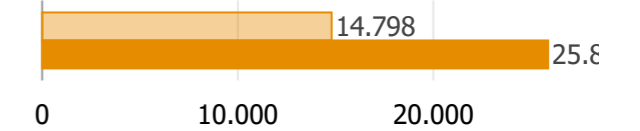
ALTEZZA MASSIMA EDIFICI: 9,50 ml

ALTEZZA MINIMA EDIFICI: 2,30 ml

SCO MEDIA: 165,23 mq

SUPERFICIE COPERTA

SUPERFICIE COMPLESSIVA





QC00 - QUADRO CONOSCITIVO DIAGNOSTICO - QC 06 EDIFICATO

• 06 C - Cruscotto Edificato su base frazioni comunali - Infografica e rappresentazioni cartografiche delle principali caratteristiche del Tessuto.

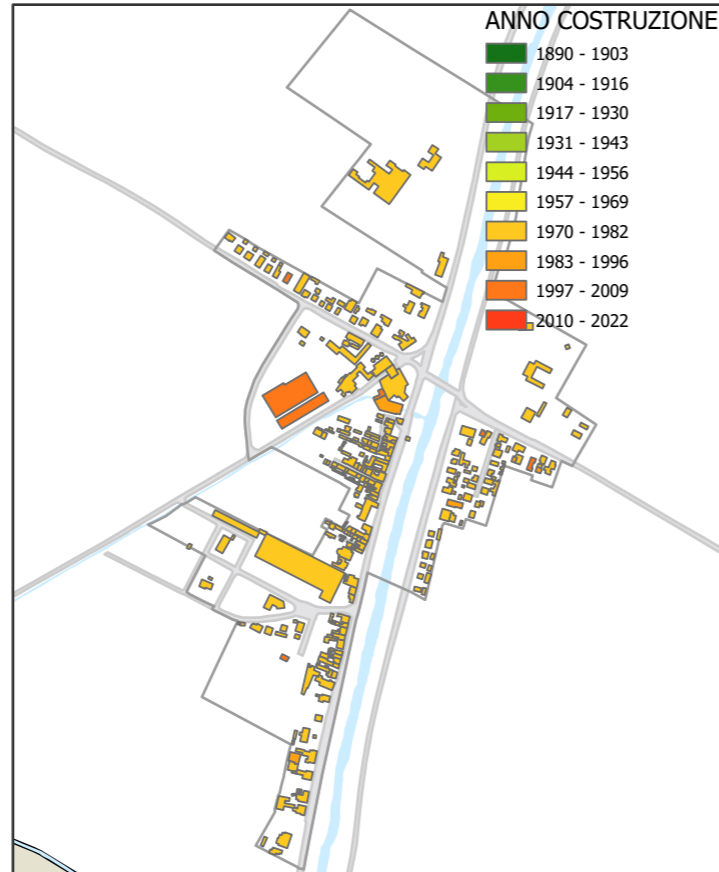


PUG - Piano Urbanistico Generale
Comune di Ravenna

ALTEZZA EDIFICI



DATAZIONE EDIFICI



VOLUME



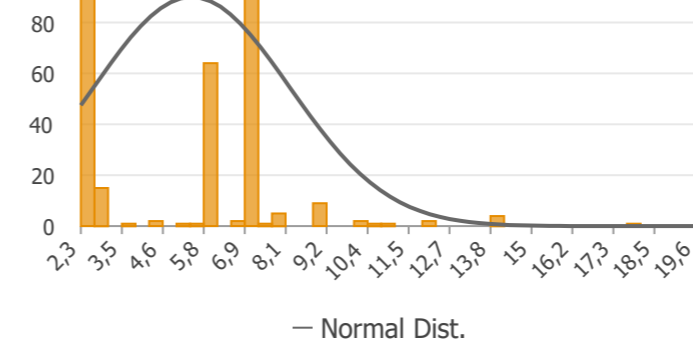
UF LOTTI



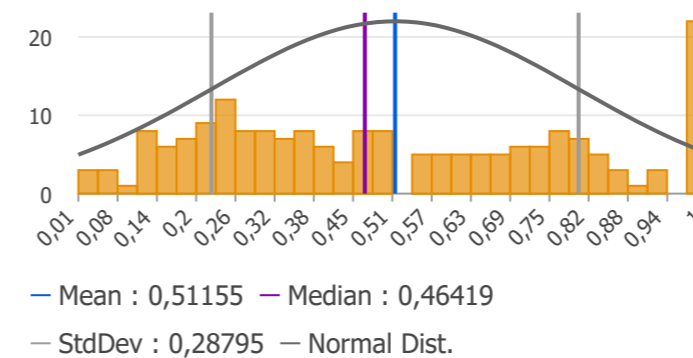
INDICE DI COPERTURA



Distribuzione ALTEZZA



Distribuzione dell'Indice di Copertura



Località: COCCOLIA

Frazione: COCCOLIA SAN PIETRO IN VINCOLI

Area Territoriale: RONCALCECI SAN PIETRO IN VINCOLI

DATI

IC MEDIO: 1,00 mq

UF MEDIO: 0,91

UF MEDIO: 2,39

NUMERO DI EDIFICI: 293

ALTEZZA MEDIA EDIFICI: 5,42 ml

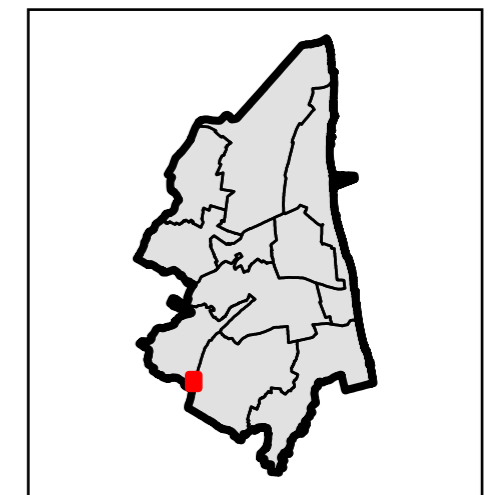
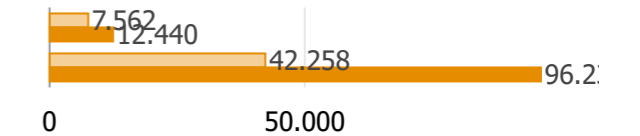
ALTEZZA MASSIMA EDIFICI: 20,00 ml

ALTEZZA MINIMA EDIFICI: 2,30 ml

SCO MEDIA: 163,64 mq

SUPERFICIE COPERTA

SUPERFICIE COMPLESSIVA





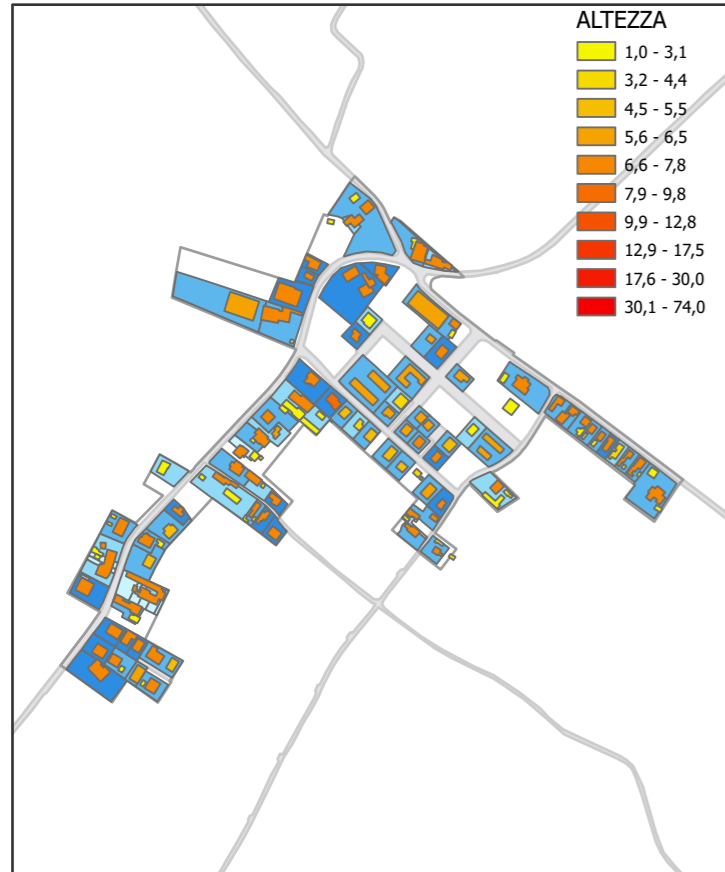
QC00 - QUADRO CONOSCITIVO DIAGNOSTICO - QC 06 EDIFICATO

• 06 C - Cruscotto Edificato su base frazioni comunali - Infografica e rappresentazioni cartografiche delle principali caratteristiche del Tessuto.

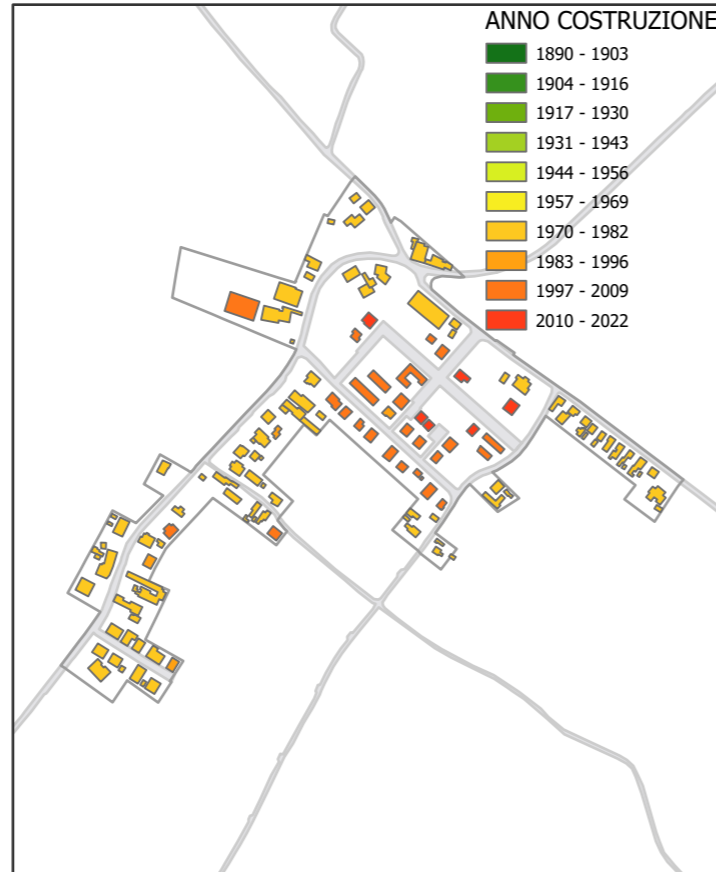


PUG - Piano Urbanistico Generale
Comune di Ravenna

ALTEZZA EDIFICI



DATAZIONE EDIFICI



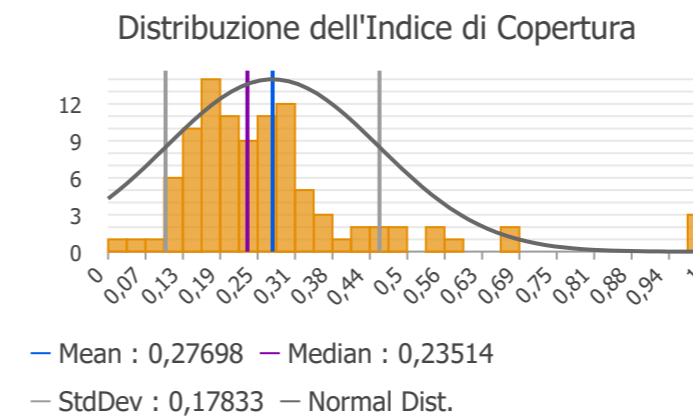
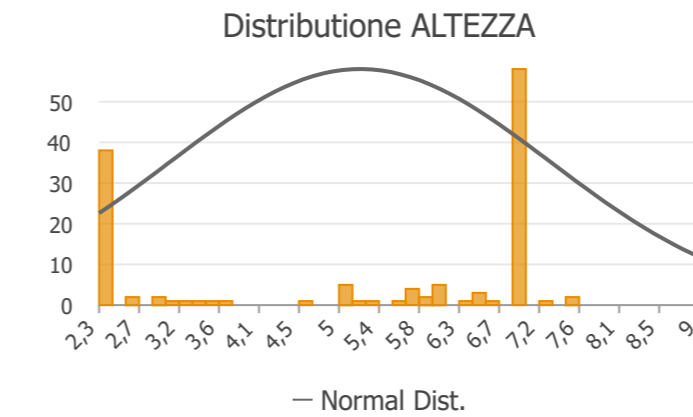
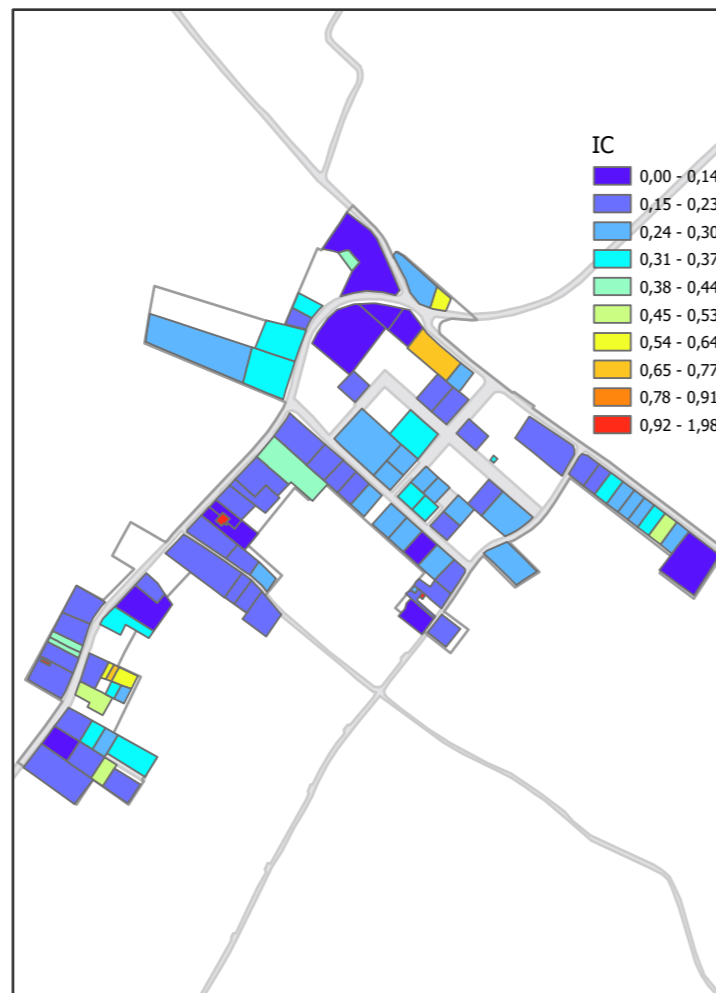
VOLUME



UF LOTTI



INDICE DI COPERTURA



Località: FILETTO

Frazione: FILETTO

Area Territoriale: RONCALCECI

DATI

IC MEDIO: 1,00 mq

UF MEDIO: 0,60

UF MEDIO: 1,93

NUMERO DI EDIFICI: 134

ALTEZZA MEDIA EDIFICI: 5,20 ml

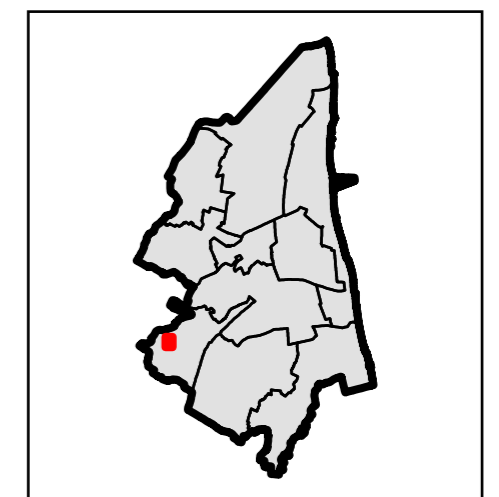
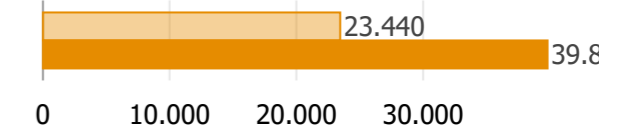
ALTEZZA MASSIMA EDIFICI: 9,10 ml

ALTEZZA MINIMA EDIFICI: 2,30 ml

SCO MEDIA: 147,52 mq

SUPERFICIE COPERTA

SUPERFICIE COMPLESSIVA





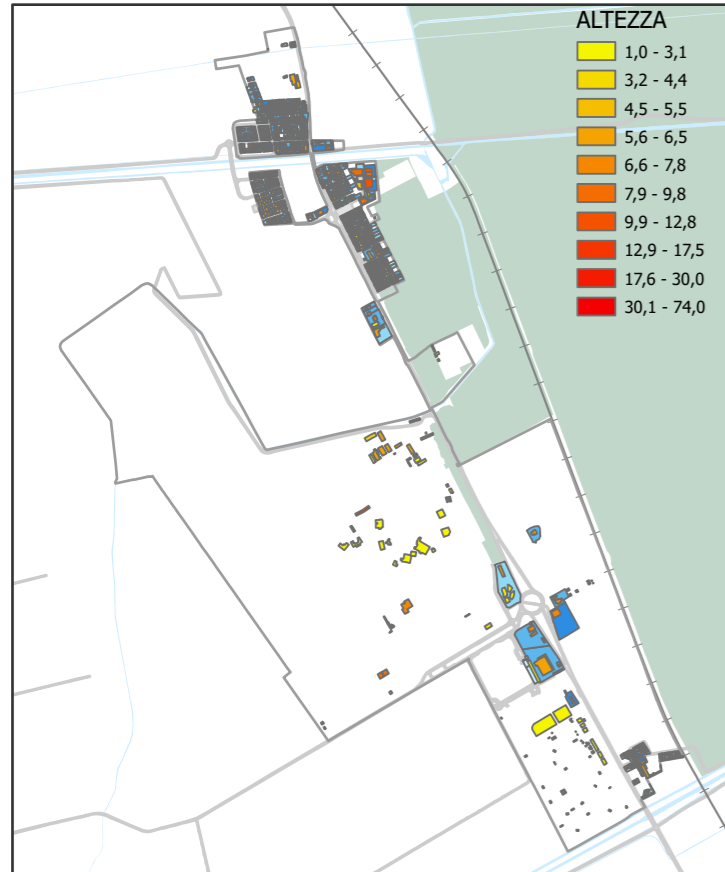
QC00 - QUADRO CONOSCITIVO DIAGNOSTICO - QC 06 EDIFICATO

• 06 C - Cruscotto Edificato su base frazioni comunali - Infografica e rappresentazioni cartografiche delle principali caratteristiche del Tessuto.

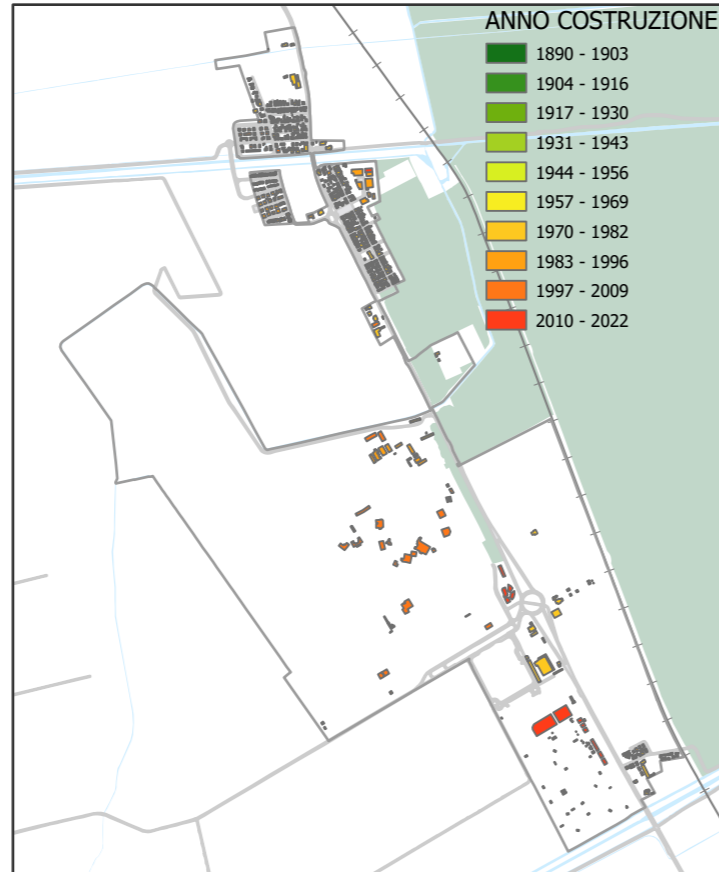


PUG - Piano Urbanistico Generale
Comune di Ravenna

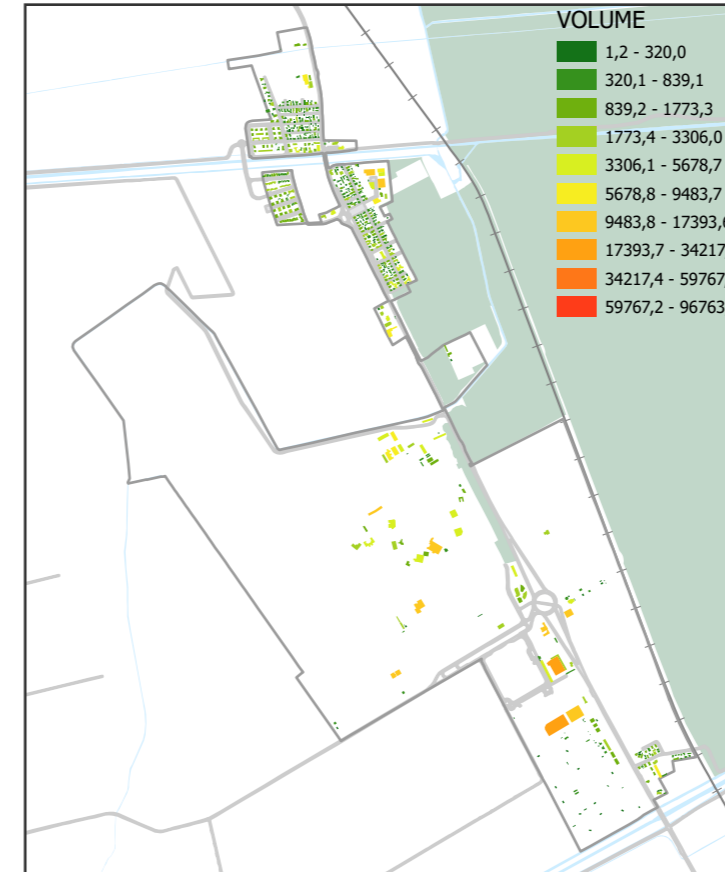
ALTEZZA EDIFICI



DATAZIONE EDIFICI



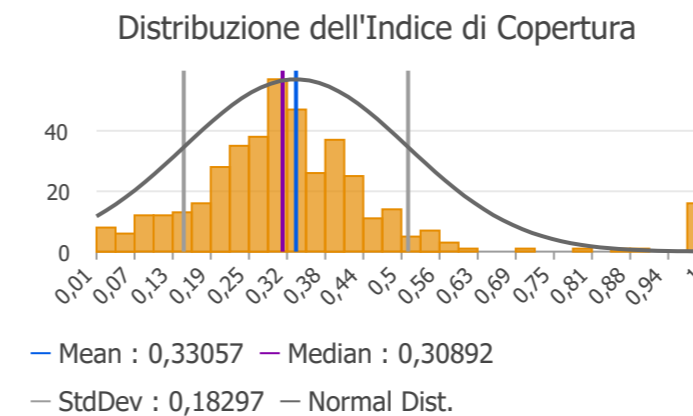
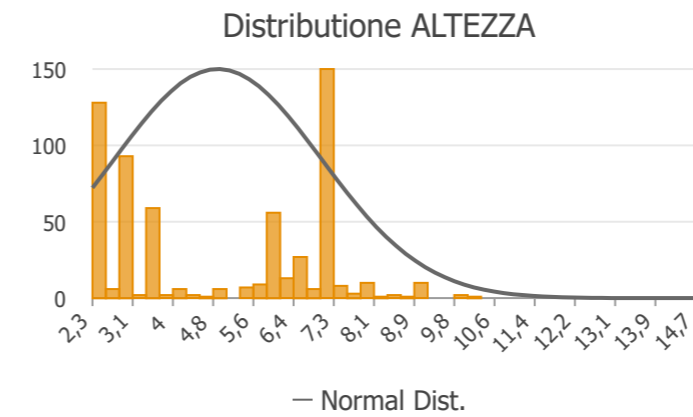
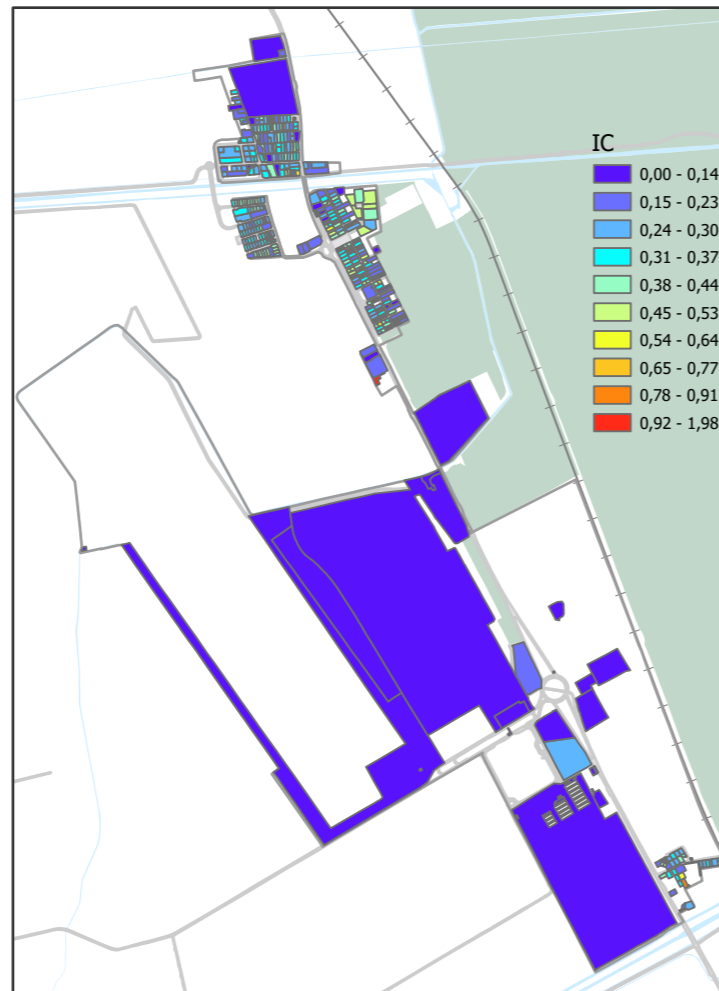
VOLUME



UF LOTTI



INDICE DI COPERTURA



Località: FOSSO GHIAIA - MIRABILANDIA

Frazione: FOSSO GHIAIA SAVIO

Area Territoriale: RAVENNA SUD CASTIGLIONE

DATI

IC MEDIO: 1,00 mq

UF MEDIO: 0,64

UF MEDIO: 1,91

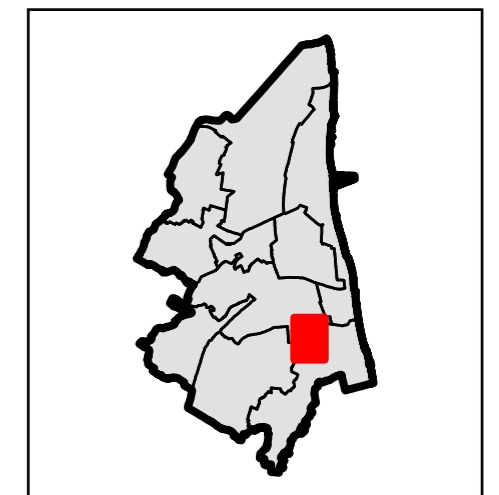
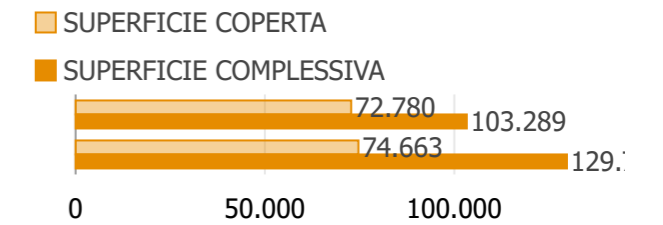
NUMERO DI EDIFICI: 612

ALTEZZA MEDIA EDIFICI: 4,88 ml

ALTEZZA MASSIMA EDIFICI: 15,00 ml

ALTEZZA MINIMA EDIFICI: 2,30 ml

SCO MEDIA: 149,73 mq





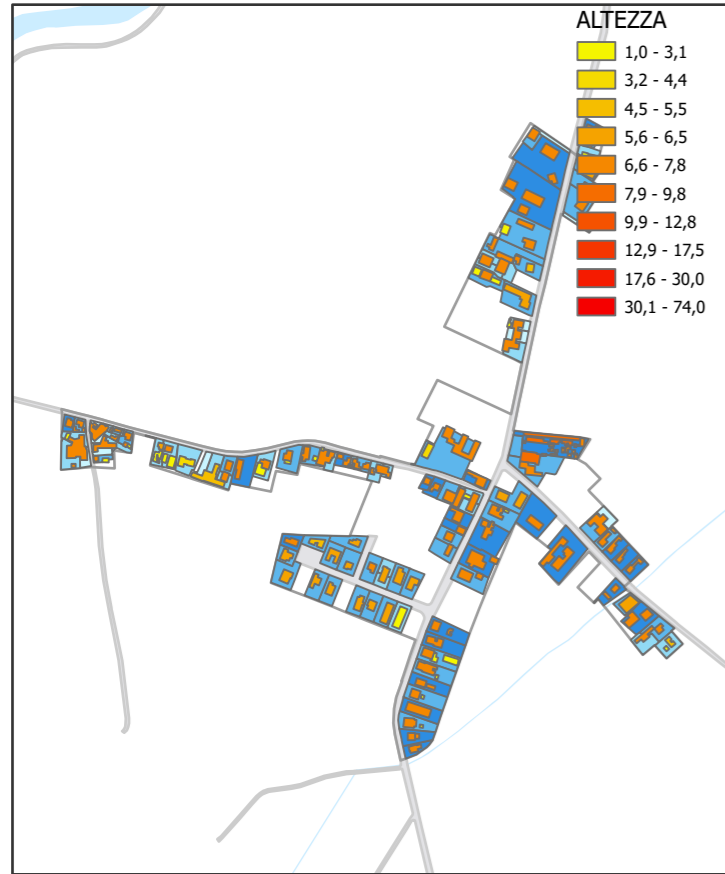
QC00 - QUADRO CONOSCITIVO DIAGNOSTICO - QC 06 EDIFICATO

• 06 C - Cruscotto Edificato su base frazioni comunali - Infografica e rappresentazioni cartografiche delle principali caratteristiche del Tessuto.

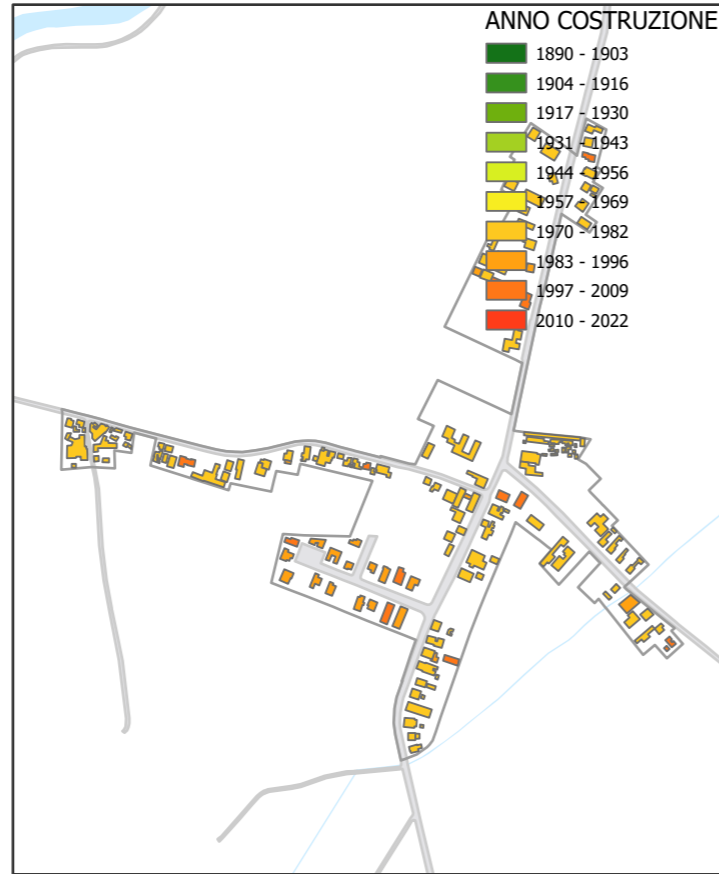


PUG - Piano Urbanistico Generale
Comune di Ravenna

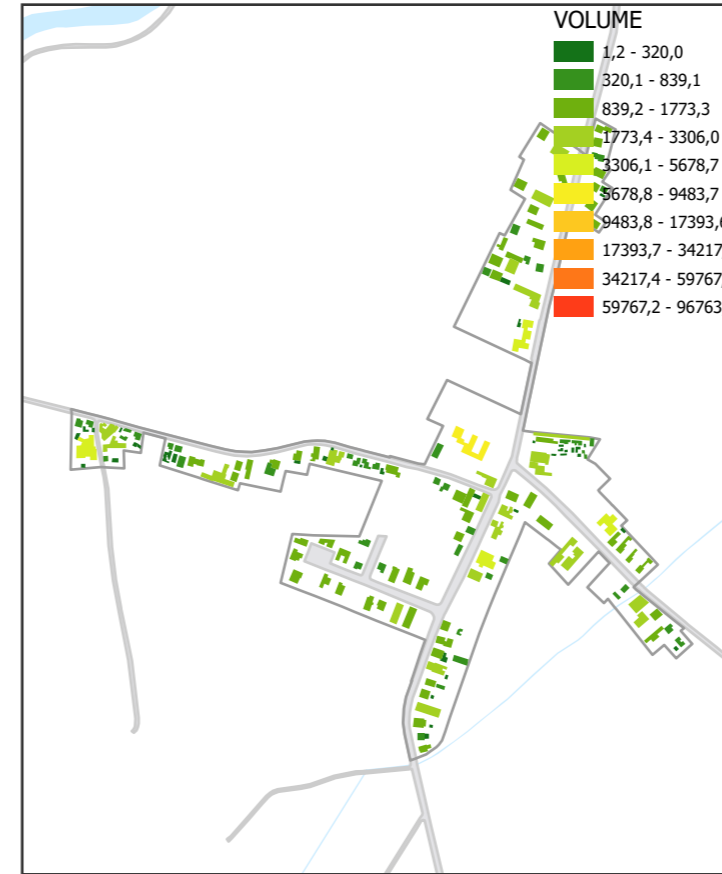
ALTEZZA EDIFICI



DATAZIONE EDIFICI



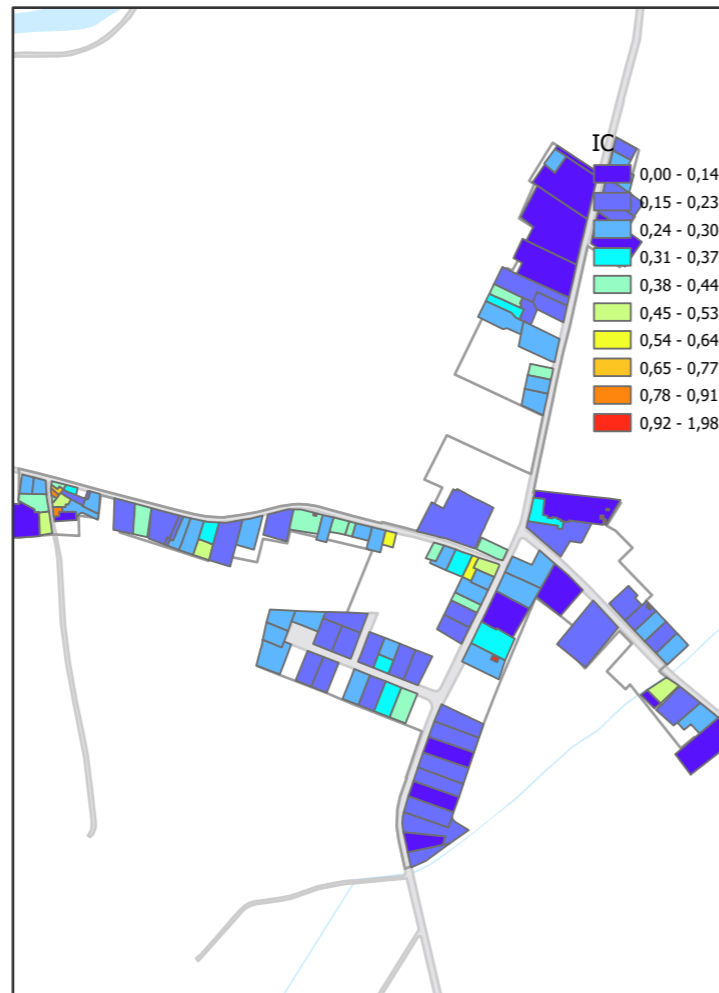
VOLUME



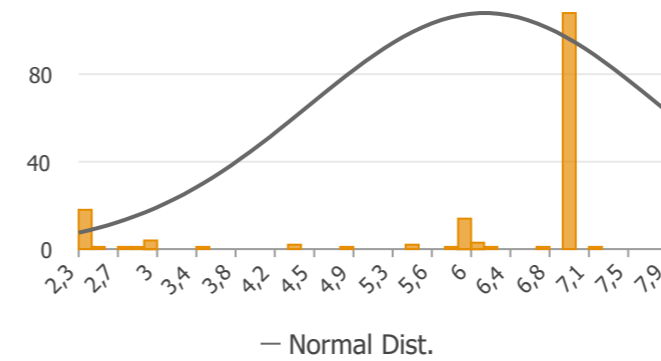
UF LOTTI



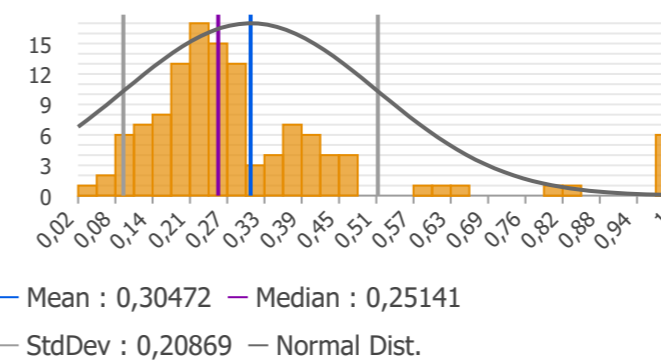
INDICE DI COPERTURA



Distribuzione ALTEZZA



Distribuzione dell'Indice di Copertura



Località: **GAMBELLARA**

Frazione: **GAMBELLARA**

Area Territoriale: **SAN PIETRO IN VINCOLI**

DATI

IC MEDIO: 1,00 mq

UF MEDIO: 0,66

UF MEDIO: 2,00

NUMERO DI EDIFICI: 165

ALTEZZA MEDIA EDIFICI: 6,14 ml

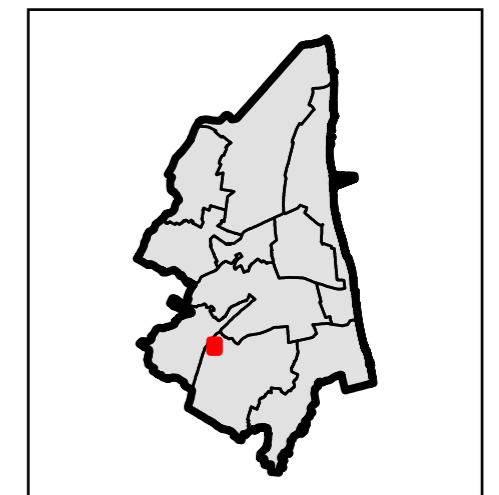
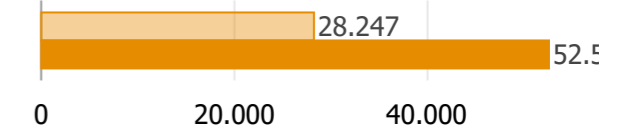
ALTEZZA MASSIMA EDIFICI: 8,00 ml

ALTEZZA MINIMA EDIFICI: 2,30 ml

SCO MEDIA: 136,33 mq

SUPERFICIE COPERTA

SUPERFICIE COMPLESSIVA





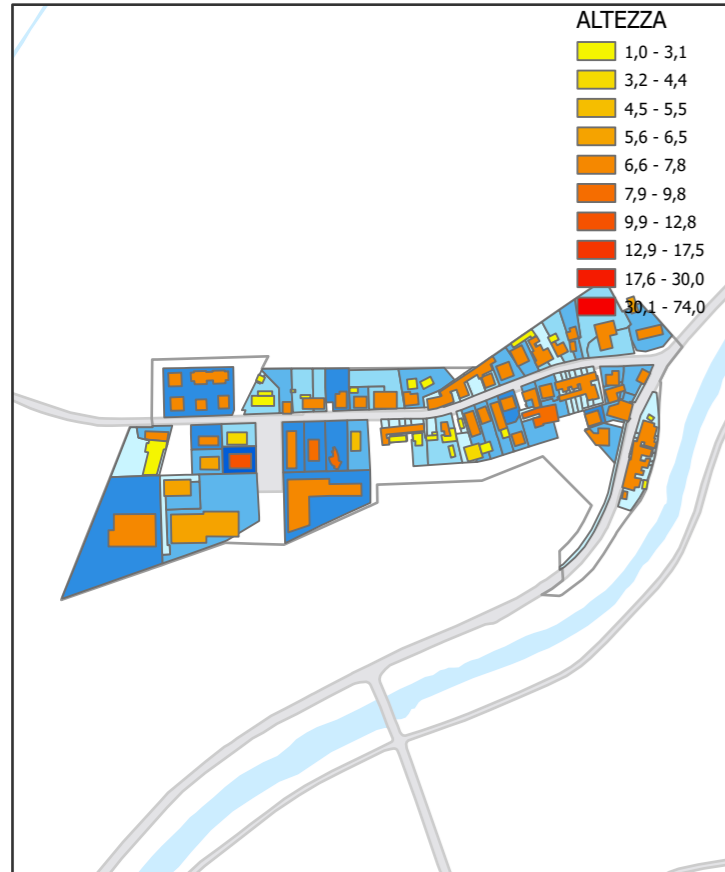
QC00 - QUADRO CONOSCITIVO DIAGNOSTICO - QC 06 EDIFICATO

• 06 C - Cruscotto Edificato su base frazioni comunali - Infografica e rappresentazioni cartografiche delle principali caratteristiche del Tessuto.

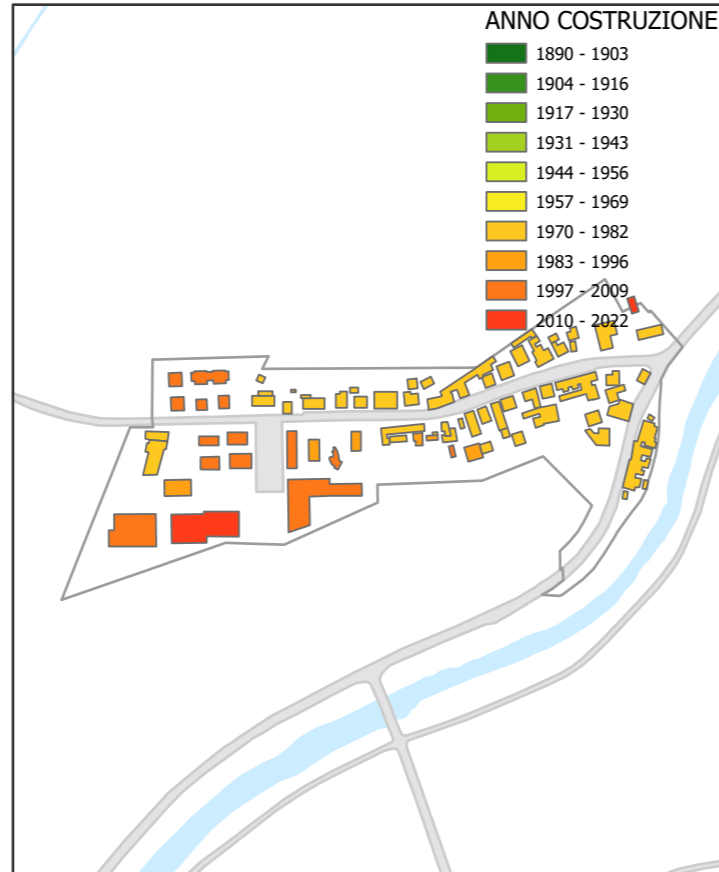


PUG - Piano Urbanistico Generale
Comune di Ravenna

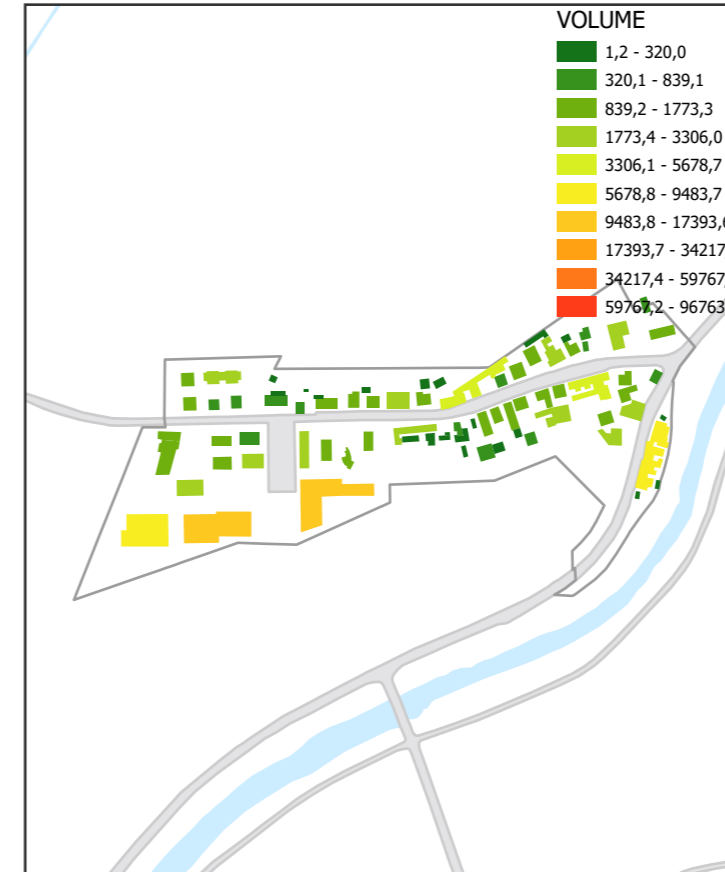
ALTEZZA EDIFICI



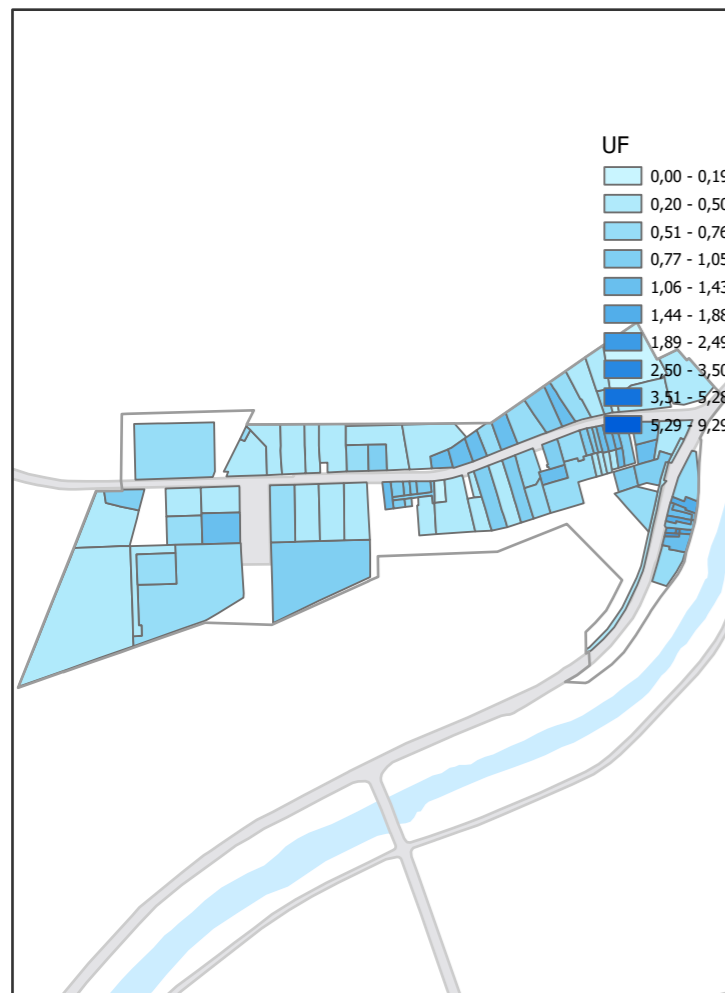
DATAZIONE EDIFICI



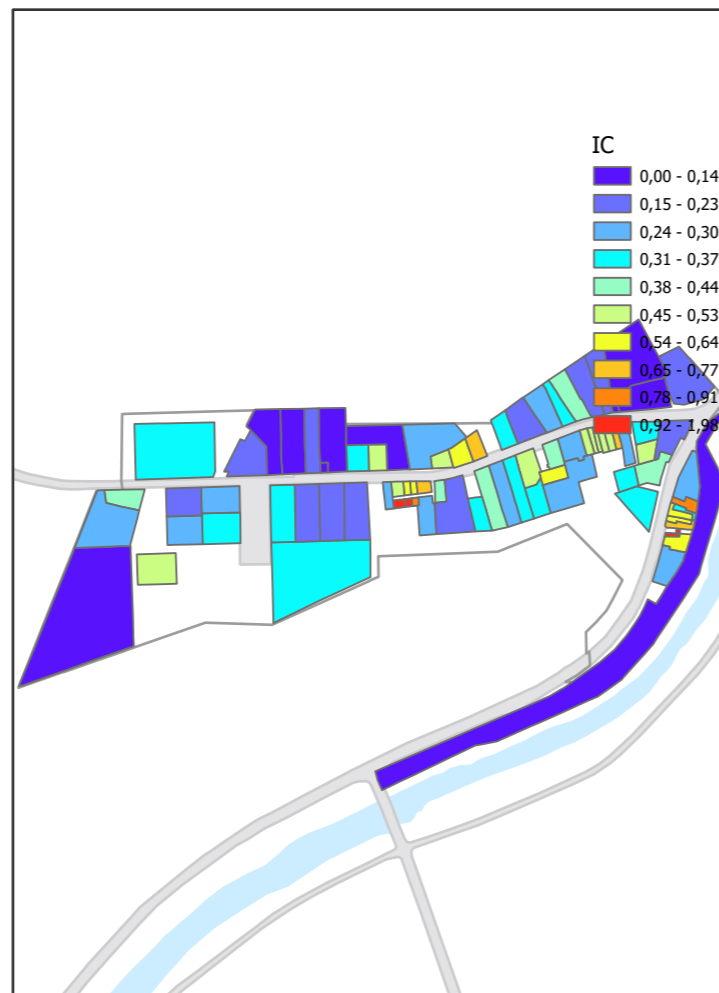
VOLUME



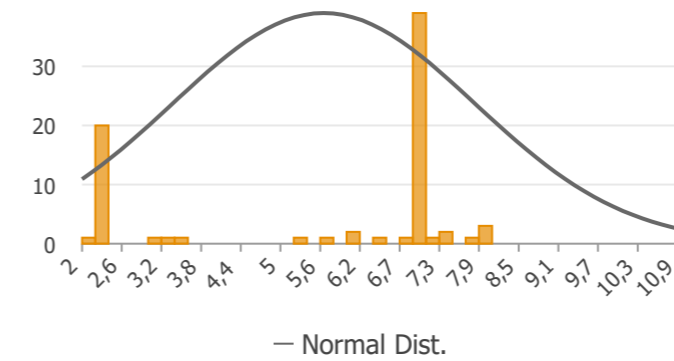
UF LOTTI



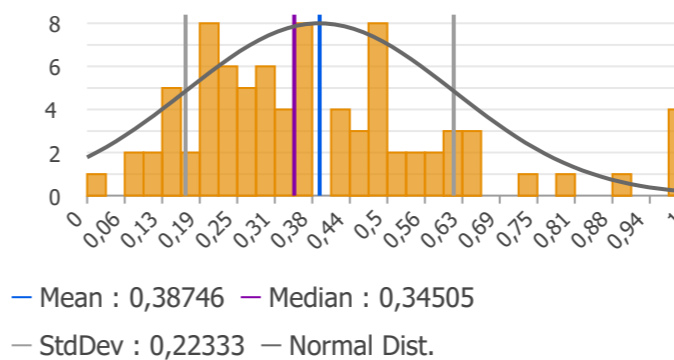
INDICE DI COPERTURA



Distribuzione ALTEZZA



Distribuzione dell'Indice di Copertura



Località: GHIBULLO

Frazione: LONGANA/GHIBULLO

Area Territoriale: RONCALCECI

DATI

IC MEDIO: 1,00 mq

UF MEDIO: 0,75

UF MEDIO: 2,00

NUMERO DI EDIFICI: 77

ALTEZZA MEDIA EDIFICI: 5,61 ml

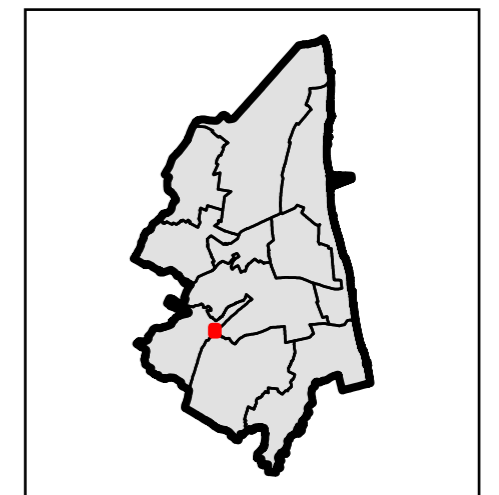
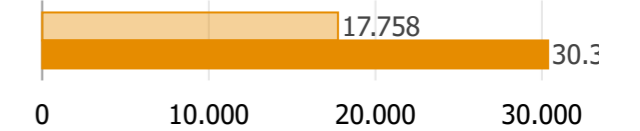
ALTEZZA MASSIMA EDIFICI: 11,10 ml

ALTEZZA MINIMA EDIFICI: 2,00 ml

SCO MEDIA: 135,92 mq

SUPERFICIE COPERTA

SUPERFICIE COMPLESSIVA





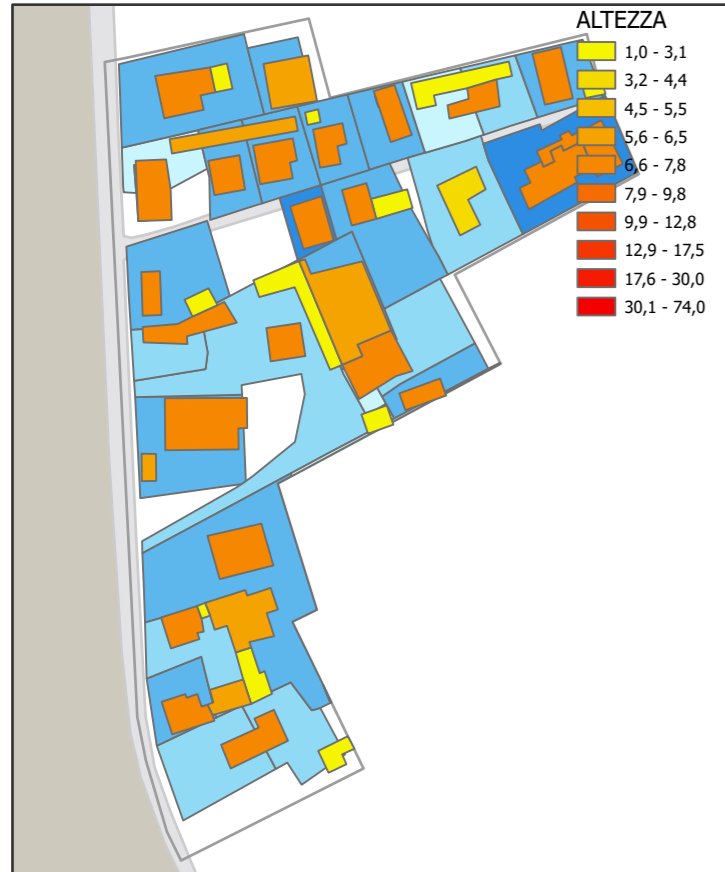
QC00 - QUADRO CONOSCITIVO DIAGNOSTICO - QC 06 EDIFICATO

• 06 C - Cruscotto Edificato su base frazioni comunali - Infografica e rappresentazioni cartografiche delle principali caratteristiche del Tessuto.

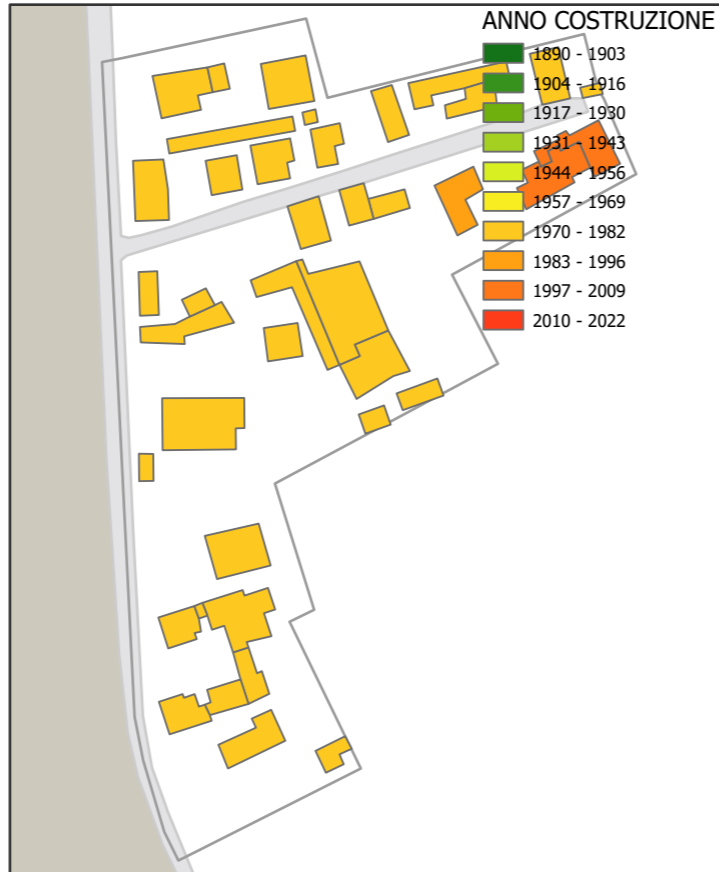


PUG - Piano Urbanistico Generale
Comune di Ravenna

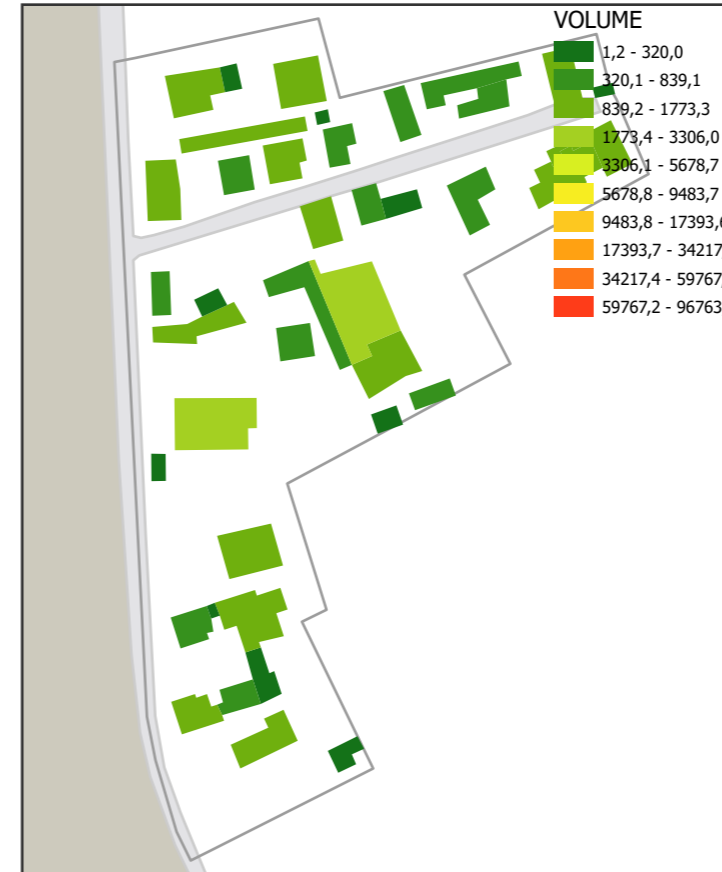
ALTEZZA EDIFICI



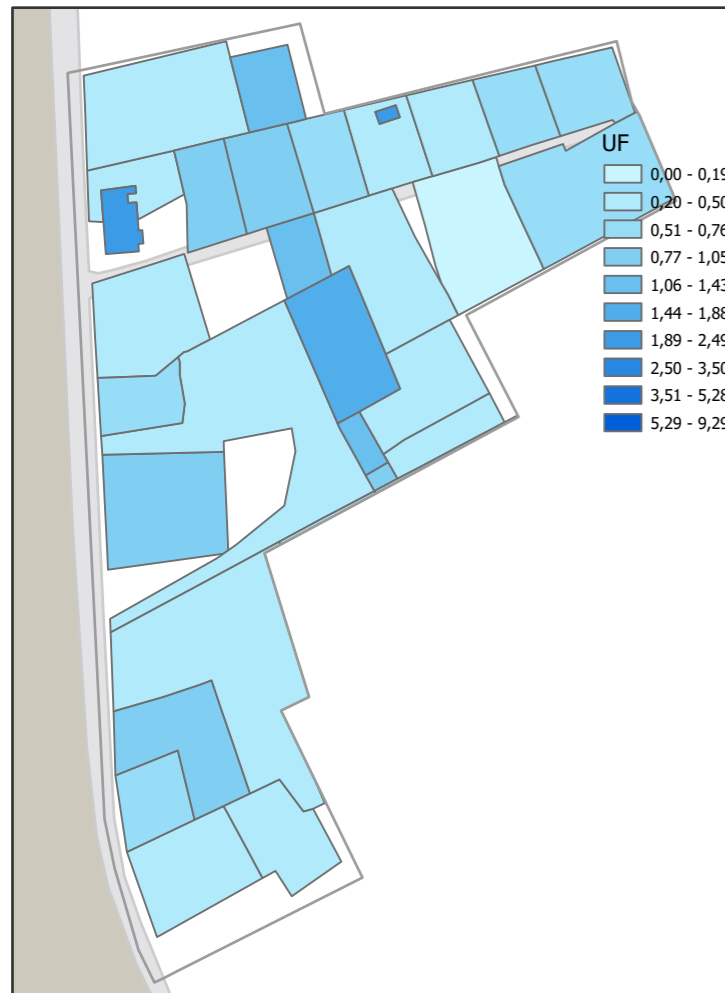
DATAZIONE EDIFICI



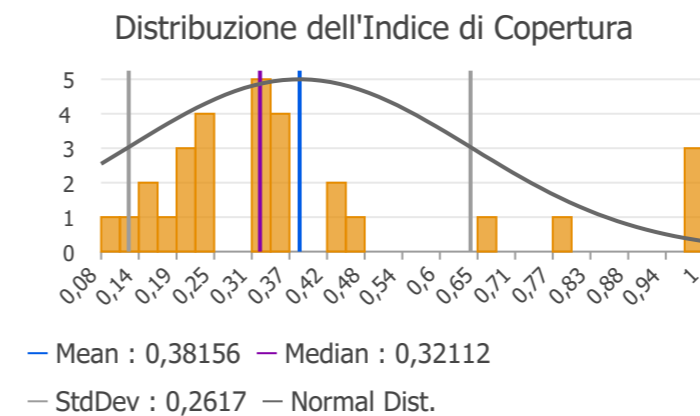
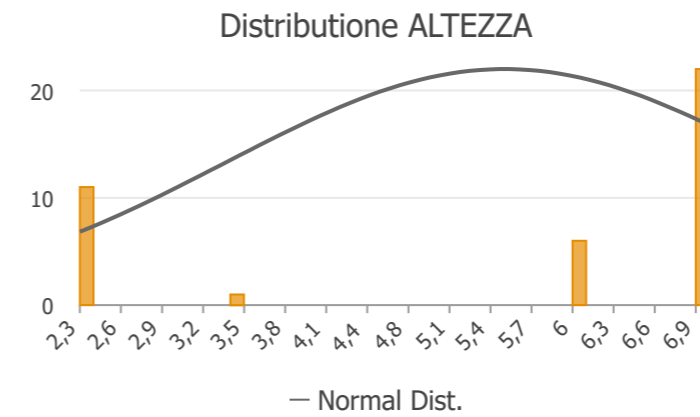
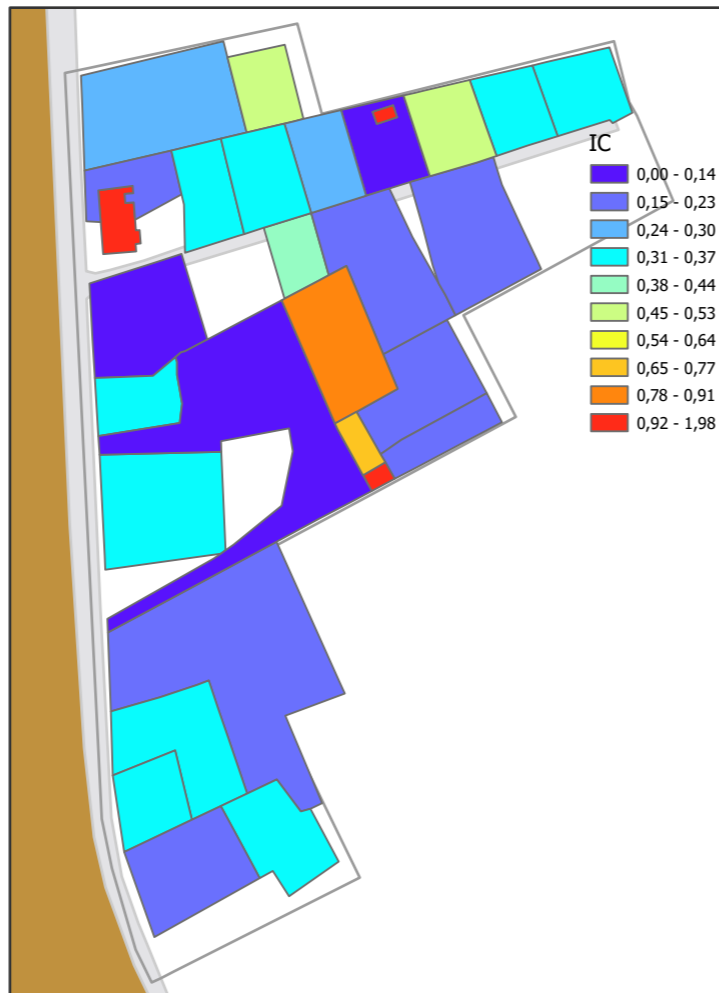
VOLUME



UF LOTTI



INDICE DI COPERTURA



Località: **GLORIE**

Frazione: **MEZZANO**

Area Territoriale: **MEZZANO**

DATI

IC MEDIO: 1,00 mq

UF MEDIO: 0,70

UF MEDIO: 1,95

NUMERO DI EDIFICI: 40

ALTEZZA MEDIA EDIFICI: 5,47 ml

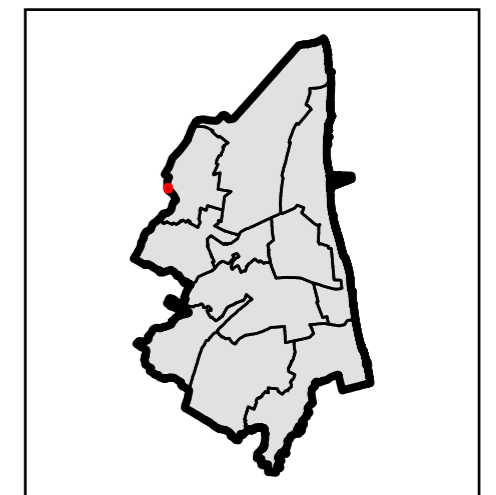
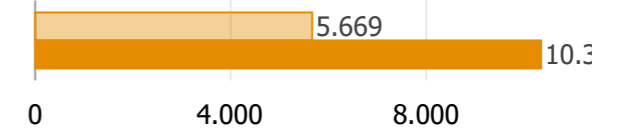
ALTEZZA MASSIMA EDIFICI: 7,00 ml

ALTEZZA MINIMA EDIFICI: 2,30 ml

SCO MEDIA: 127,84 mq

SUPERFICIE COPERTA

SUPERFICIE COMPLESSIVA





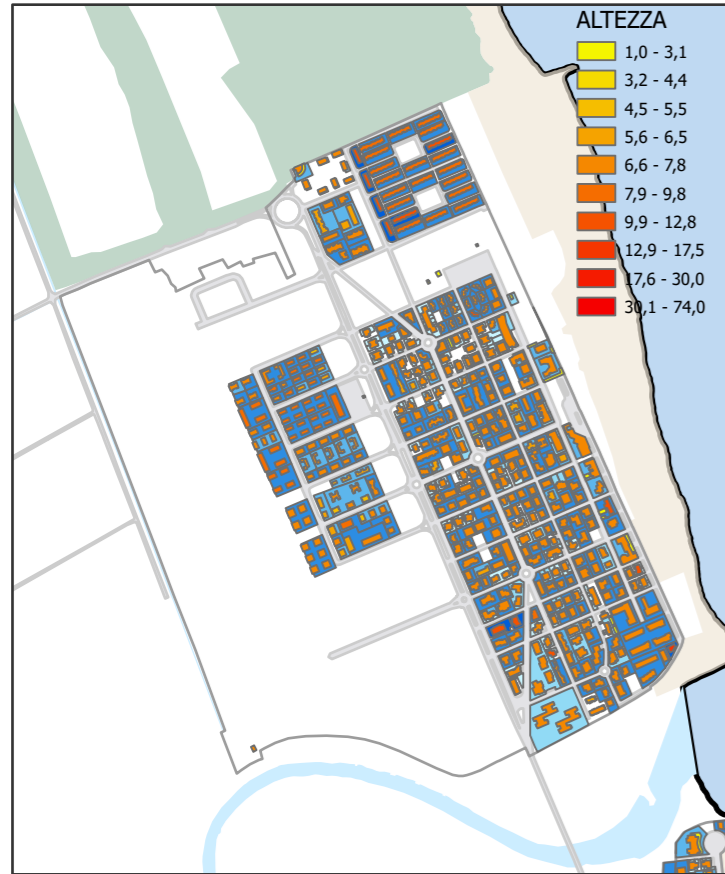
QC00 - QUADRO CONOSCITIVO DIAGNOSTICO - QC 06 EDIFICATO

• 06 C - Cruscotto Edificato su base frazioni comunali - Infografica e rappresentazioni cartografiche delle principali caratteristiche del Tessuto.

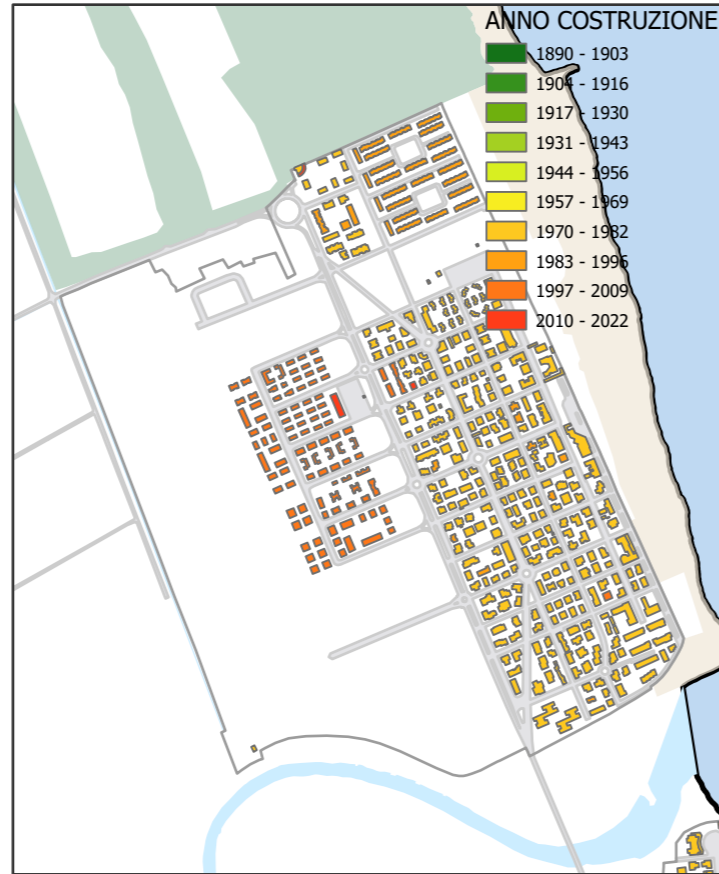


PUG - Piano Urbanistico Generale
Comune di Ravenna

ALTEZZA EDIFICI



DATAZIONE EDIFICI



VOLUME



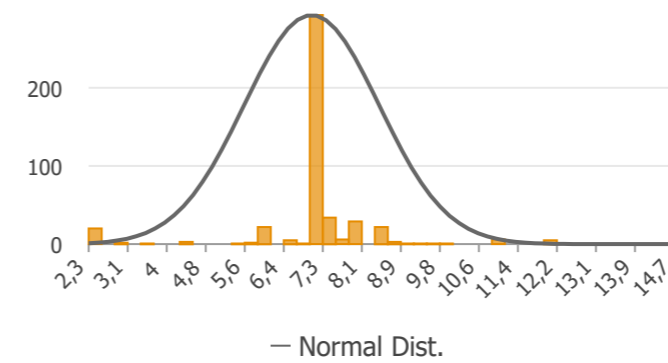
UF LOTTI



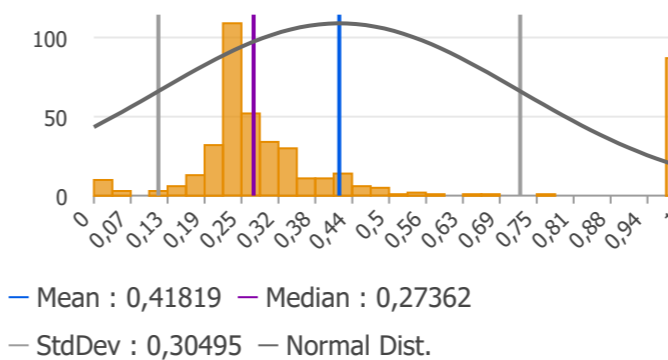
INDICE DI COPERTURA



Distribuzione ALTEZZA



Distribuzione dell'Indice di Copertura



Località: LIDO DI CLASSE

Frazione: LIDO DI CLASSE

Area Territoriale: CASTIGLIONE

DATI

IC MEDIO: 1,00 mq

UF MEDIO: 0,82

UF MEDIO: 4,00

NUMERO DI EDIFICI: 460

ALTEZZA MEDIA EDIFICI: 7,03 ml

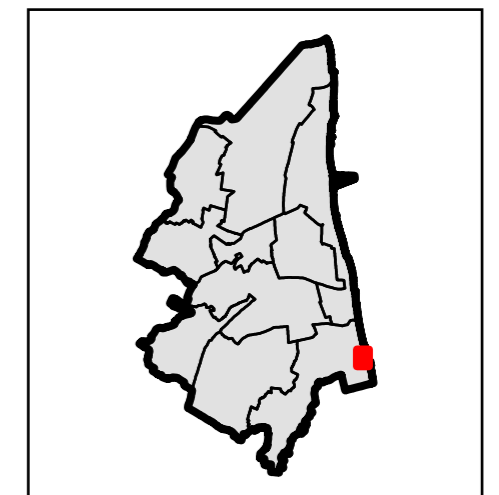
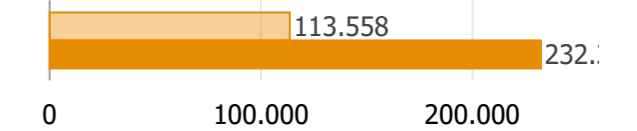
ALTEZZA MASSIMA EDIFICI: 15,00 ml

ALTEZZA MINIMA EDIFICI: 2,30 ml

SCO MEDIA: 179,28 mq

SUPERFICIE COPERTA

SUPERFICIE COMPLESSIVA





QC00 - QUADRO CONOSCITIVO DIAGNOSTICO - QC 06 EDIFICATO

• 06 C - Cruscotto Edificato su base frazioni comunali - Infografica e rappresentazioni cartografiche delle principali caratteristiche del Tessuto.

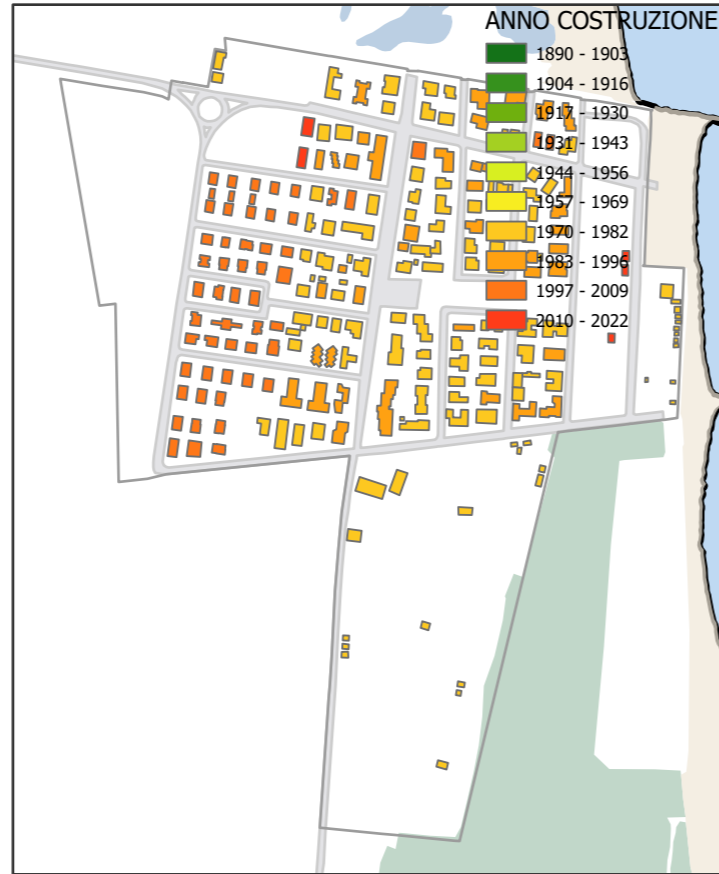


PUG - Piano Urbanistico Generale
Comune di Ravenna

ALTEZZA EDIFICI



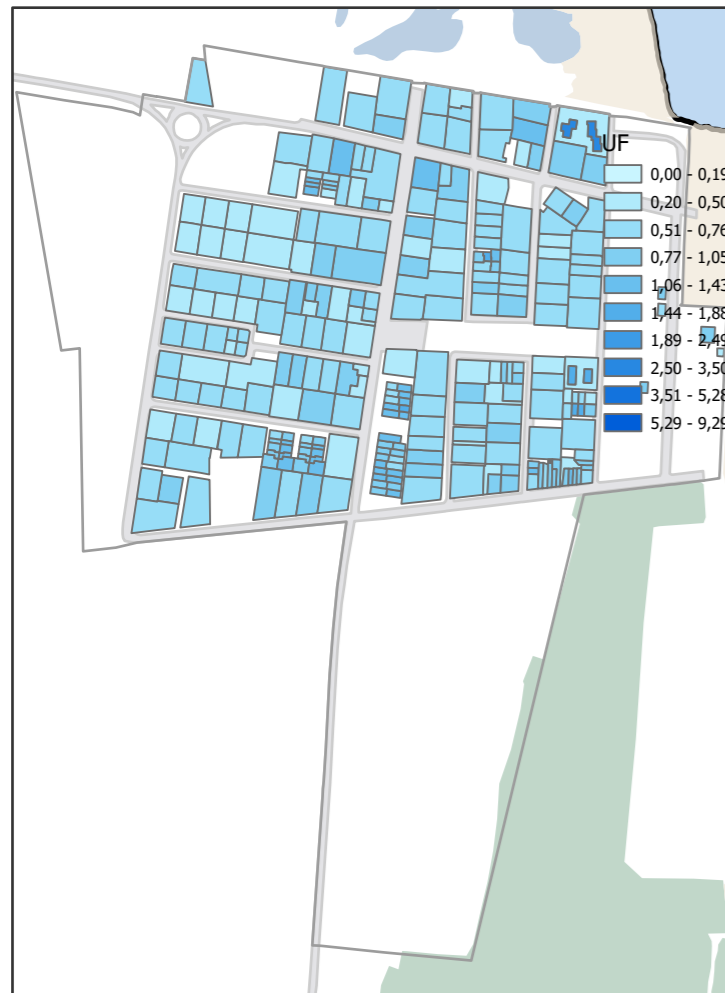
DATAZIONE EDIFICI



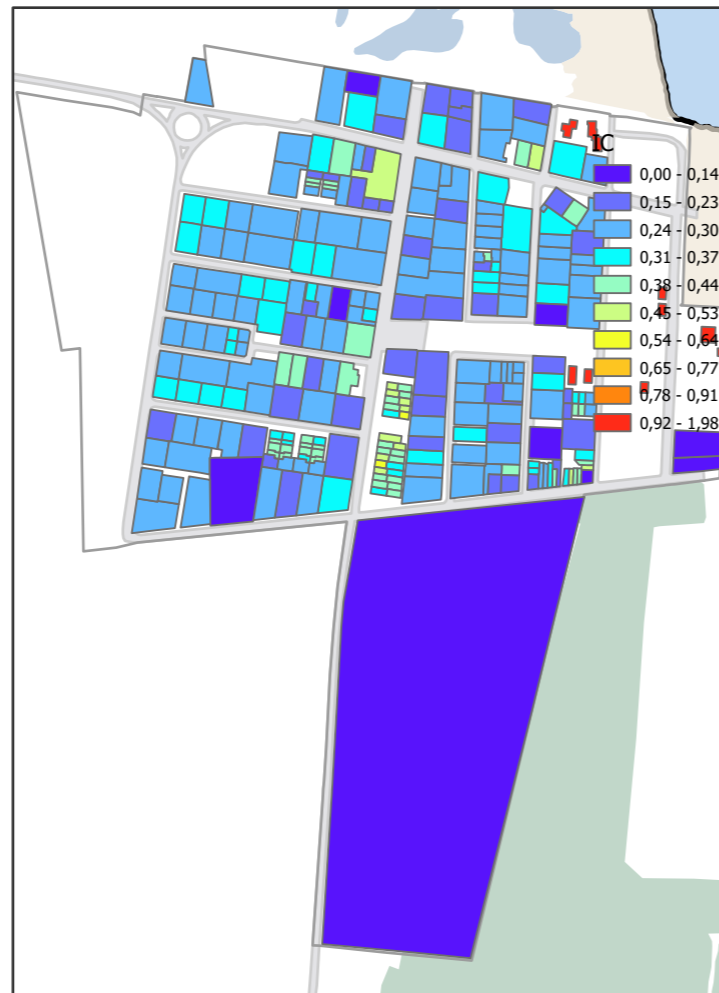
VOLUME



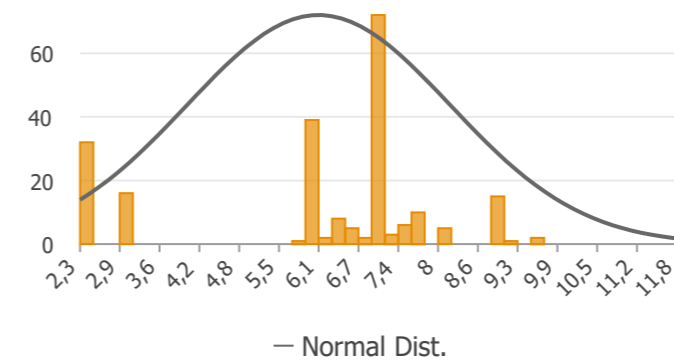
UF LOTTI



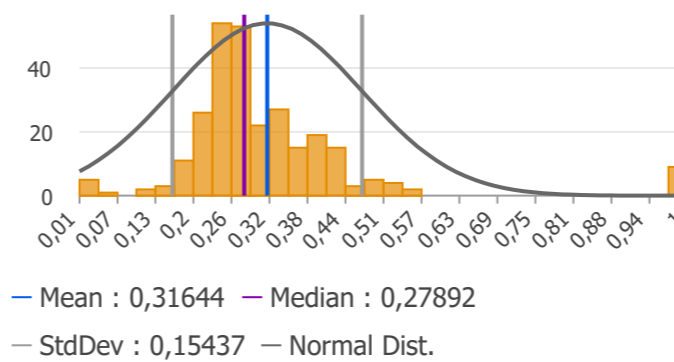
INDICE DI COPERTURA



Distribuzione ALTEZZA



Distribuzione dell'Indice di Copertura



Località: LIDO DI DANTE

Frazione: LIDO DI DANTE

Area Territoriale: DEL MARE

DATI

IC MEDIO: 1,00 mq

UF MEDIO: 0,75

UF MEDIO: 3,00

NUMERO DI EDIFICI: 221

ALTEZZA MEDIA EDIFICI: 6,09 ml

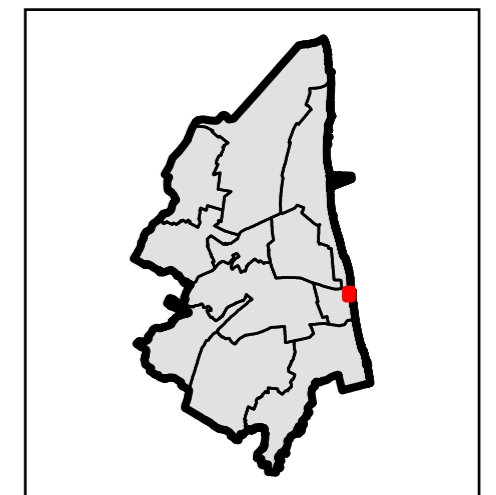
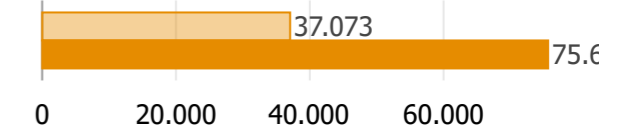
ALTEZZA MASSIMA EDIFICI: 12,00 ml

ALTEZZA MINIMA EDIFICI: 2,30 ml

SCO MEDIA: 100,92 mq

SUPERFICIE COPERTA

SUPERFICIE COMPLESSIVA





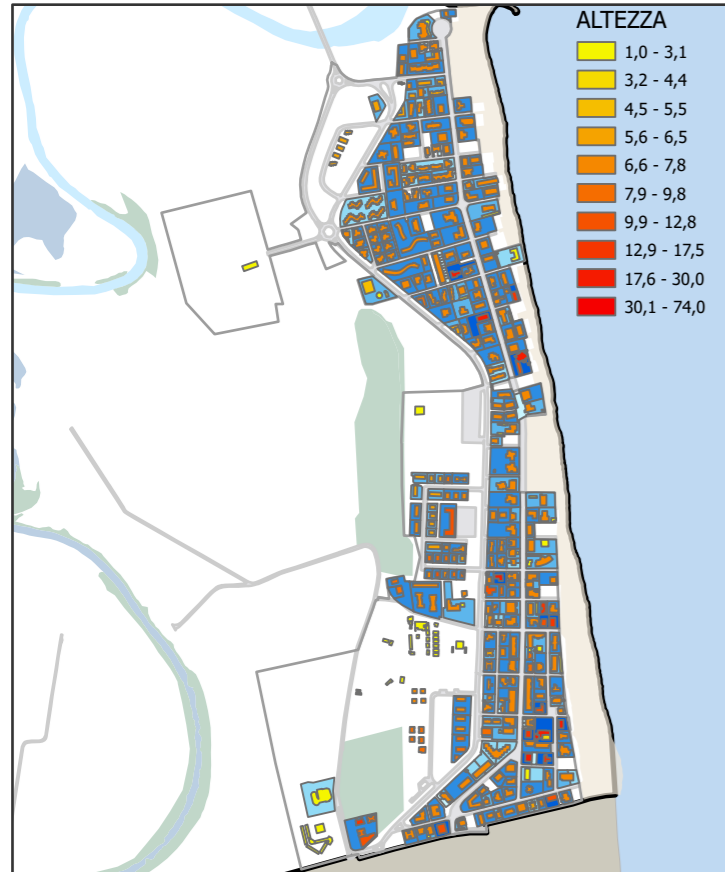
QC00 - QUADRO CONOSCITIVO DIAGNOSTICO - QC 06 EDIFICATO

• 06 C - Cruscotto Edificato su base frazioni comunali - Infografica e rappresentazioni cartografiche delle principali caratteristiche del Tessuto.

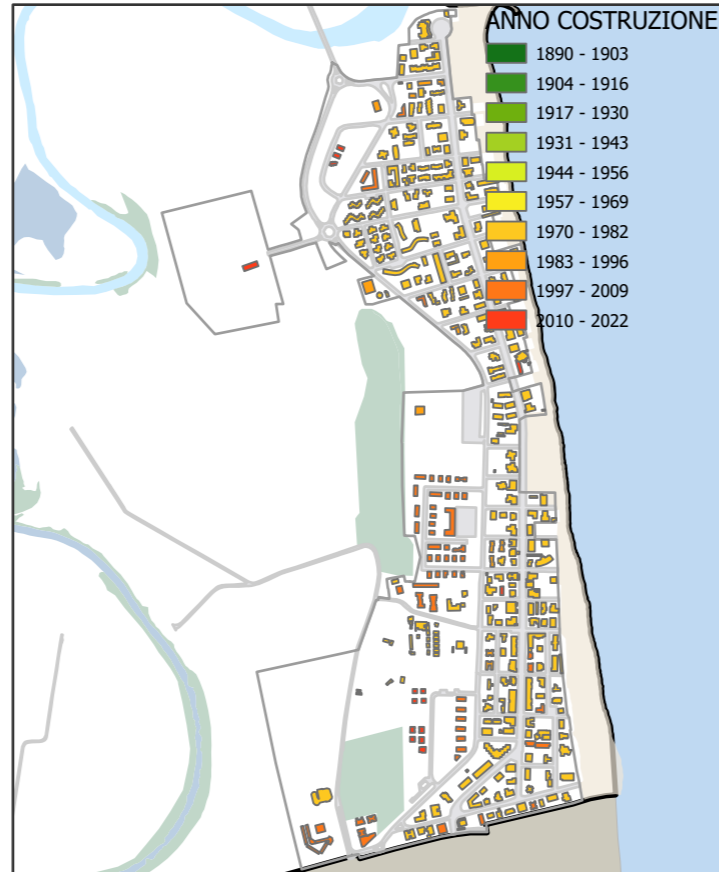


PUG - Piano Urbanistico Generale
Comune di Ravenna

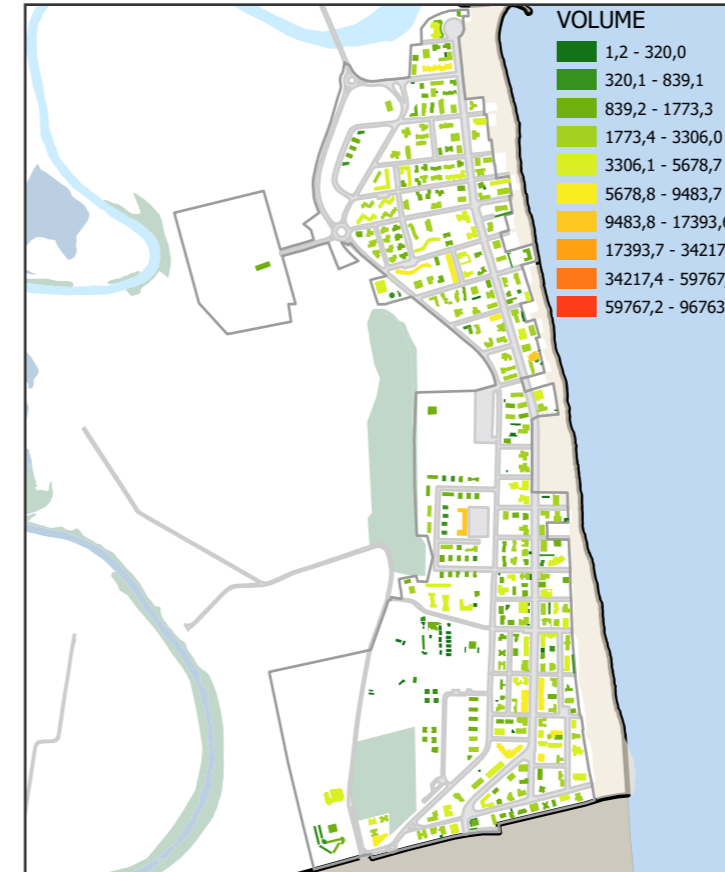
ALTEZZA EDIFICI



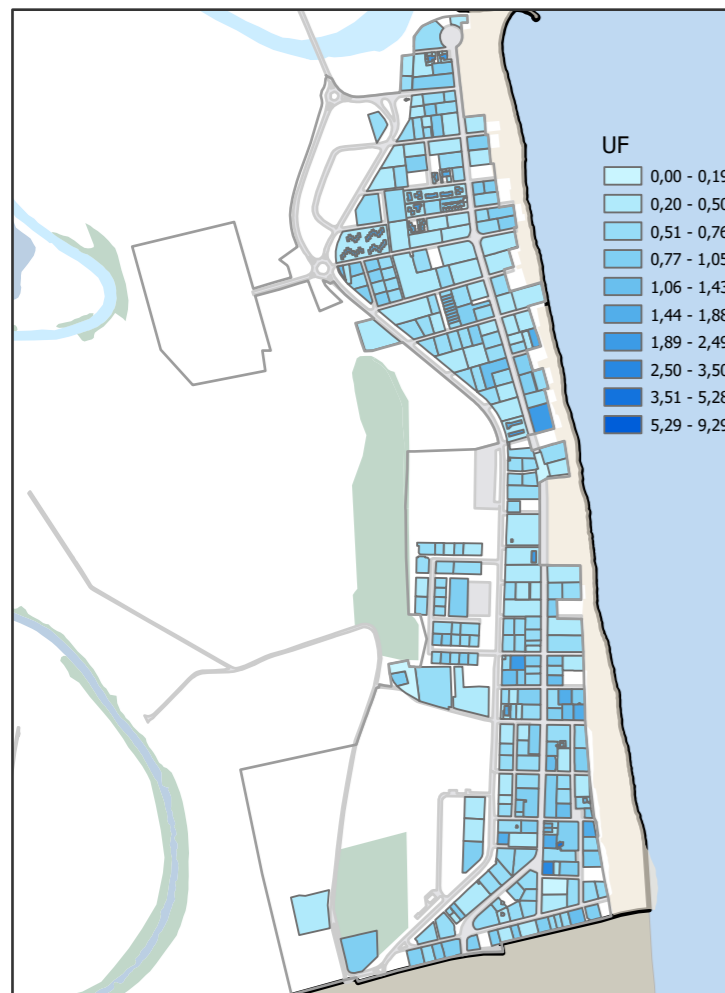
DATAZIONE EDIFICI



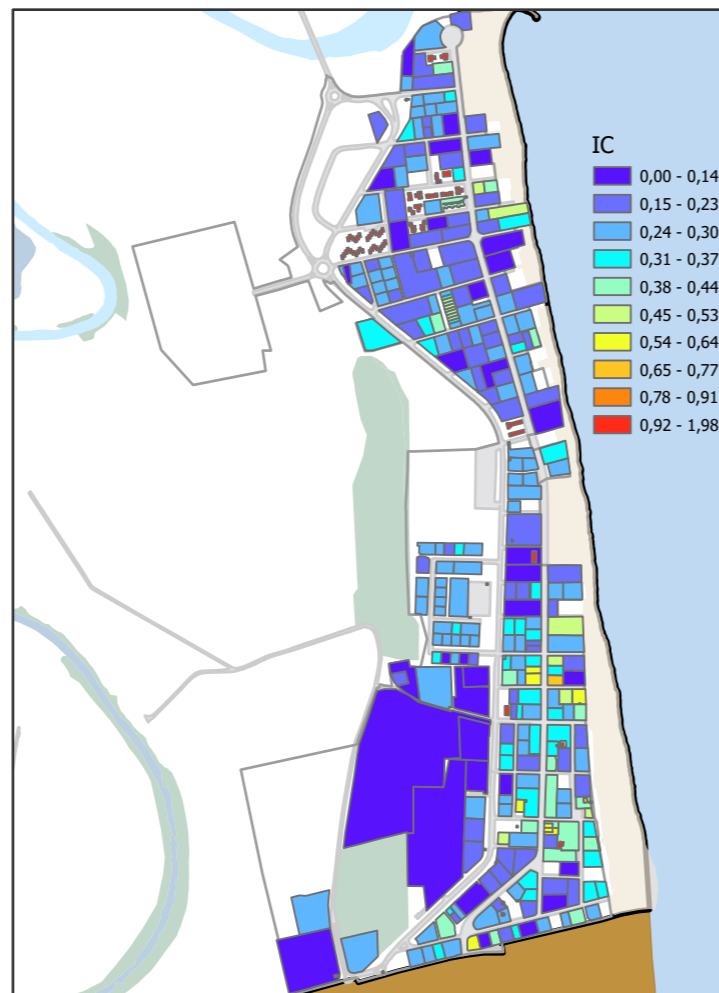
VOLUME



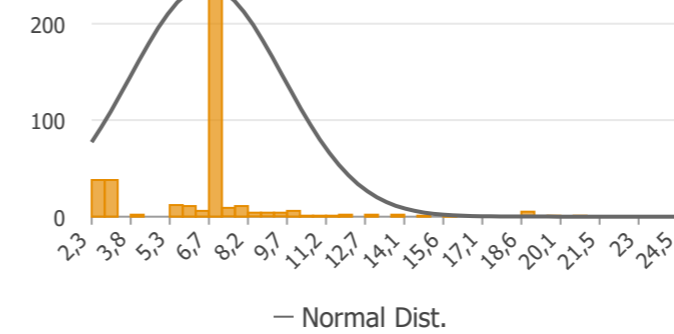
UF LOTTI



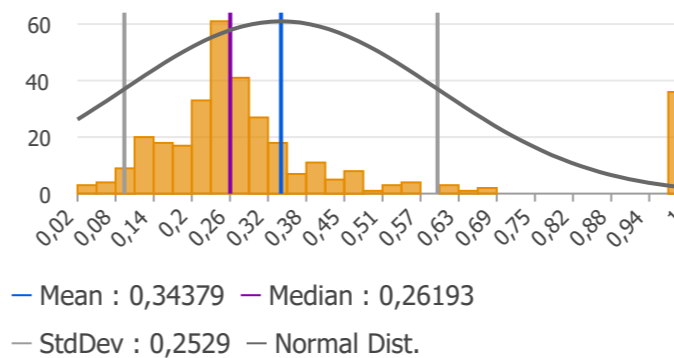
INDICE DI COPERTURA



Distribuzione ALTEZZA



Distribuzione dell'Indice di Copertura



Località: LIDO DI SAVIO

Frazione: LIDO DI SAVIO

Area Territoriale: CASTIGLIONE

DATI

IC MEDIO: 1,00 mq

UF MEDIO: 0,76

UF MEDIO: 4,65

NUMERO DI EDIFICI: 403

ALTEZZA MEDIA EDIFICI: 6,66 ml

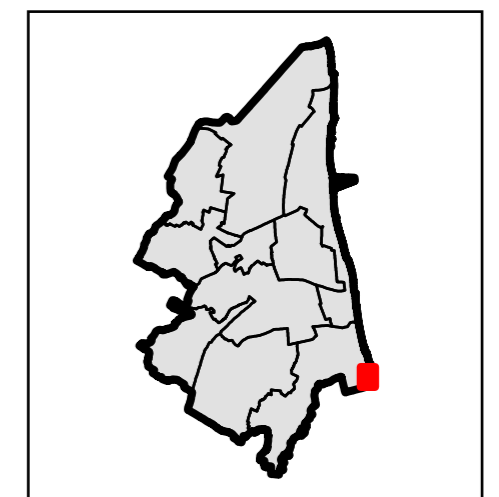
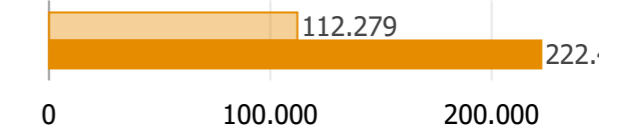
ALTEZZA MASSIMA EDIFICI: 25,00 ml

ALTEZZA MINIMA EDIFICI: 2,30 ml

SCO MEDIA: 220,33 mq

SUPERFICIE COPERTA

SUPERFICIE COMPLESSIVA





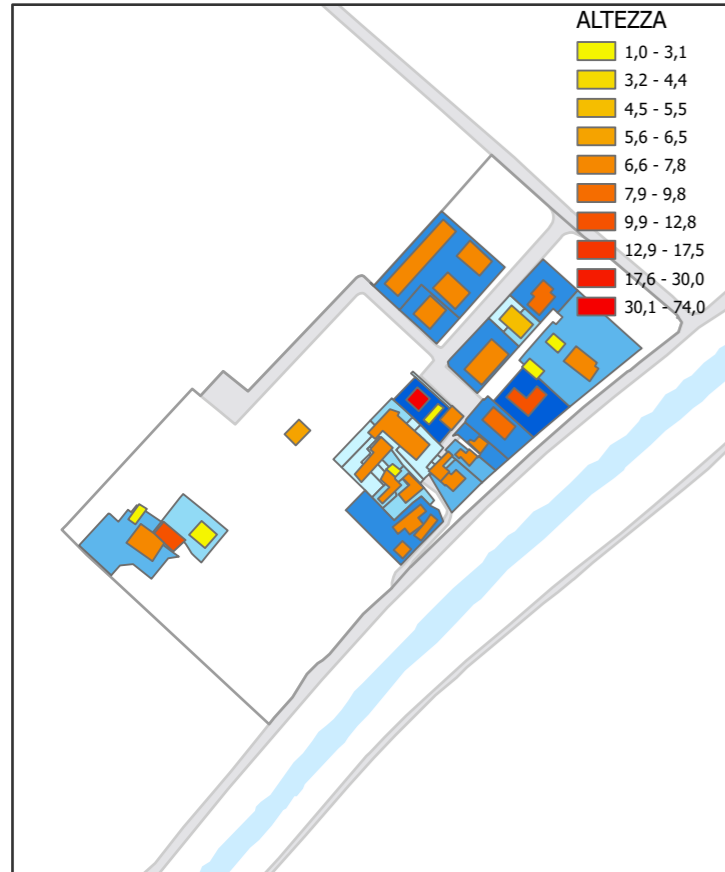
QC00 - QUADRO CONOSCITIVO DIAGNOSTICO - QC 06 EDIFICATO

• 06 C - Cruscotto Edificato su base frazioni comunali - Infografica e rappresentazioni cartografiche delle principali caratteristiche del Tessuto.



PUG - Piano Urbanistico Generale
Comune di Ravenna

ALTEZZA EDIFICI



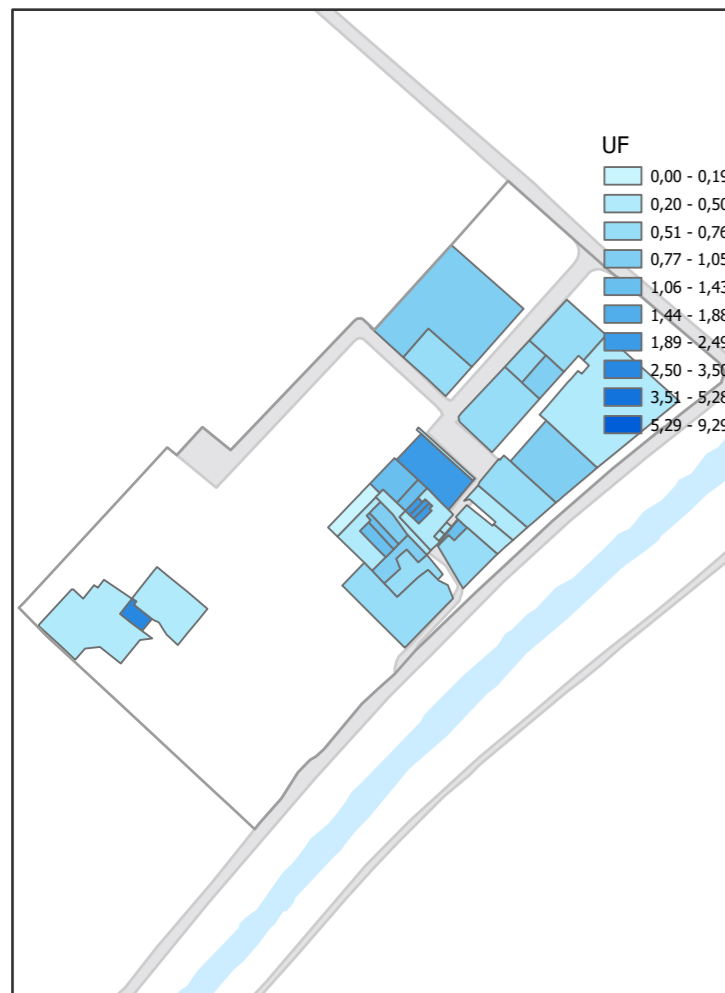
DATAZIONE EDIFICI



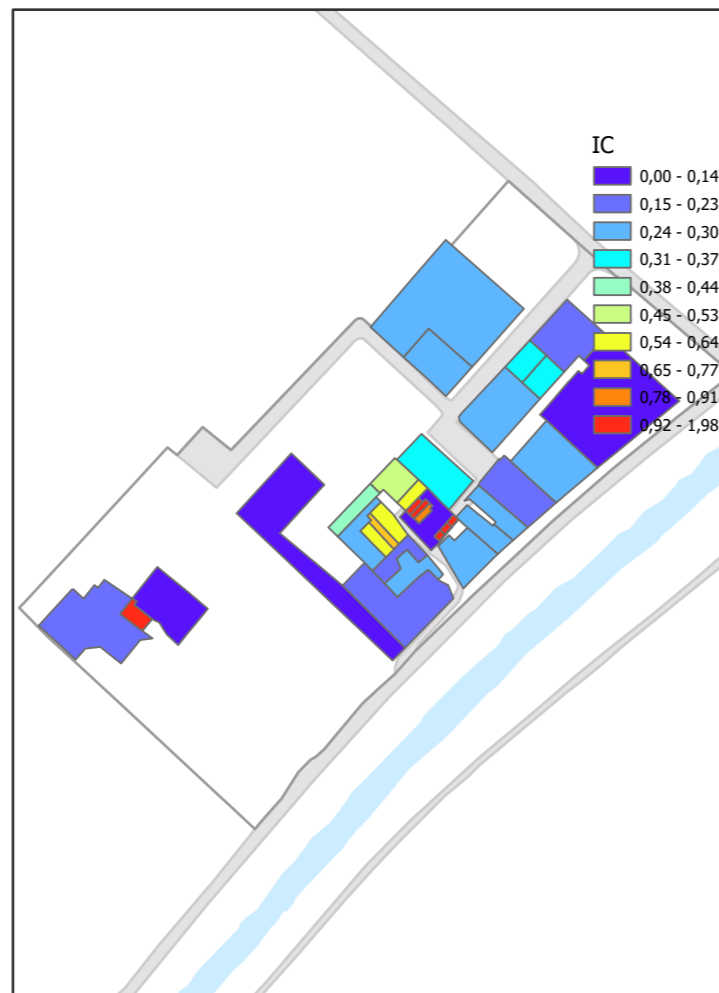
VOLUME



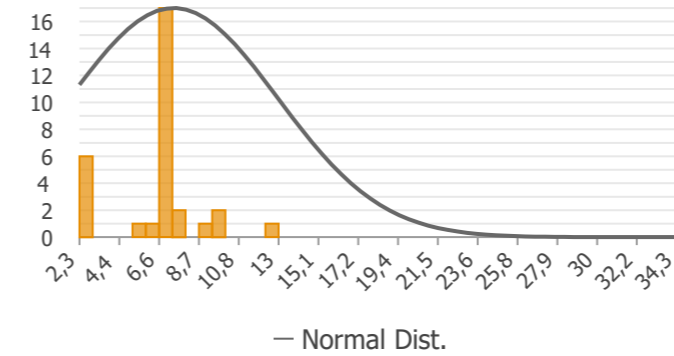
UF LOTTI



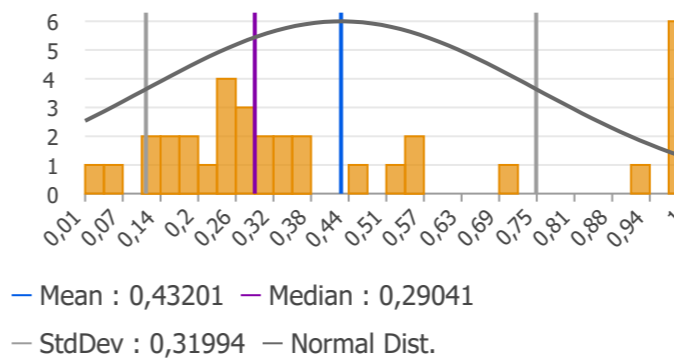
INDICE DI COPERTURA



Distribuzione ALTEZZA



Distribuzione dell'Indice di Copertura



Località: LONGANA

Frazione: LONGANA/GHIBULLO

Area Territoriale: RONCALCECI

DATI

IC MEDIO: 1,00 mq

UF MEDIO: 0,87

UF MEDIO: 2,52

NUMERO DI EDIFICI: 32

ALTEZZA MEDIA EDIFICI: 7,34 ml

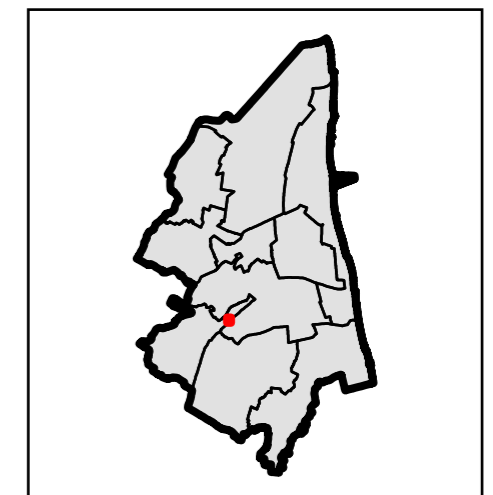
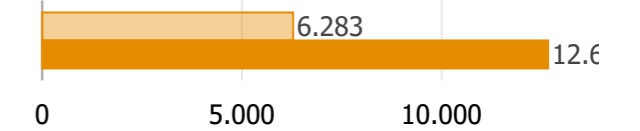
ALTEZZA MASSIMA EDIFICI: 35,00 ml

ALTEZZA MINIMA EDIFICI: 2,30 ml

SCO MEDIA: 95,94 mq

SUPERFICIE COPERTA

SUPERFICIE COMPLESSIVA





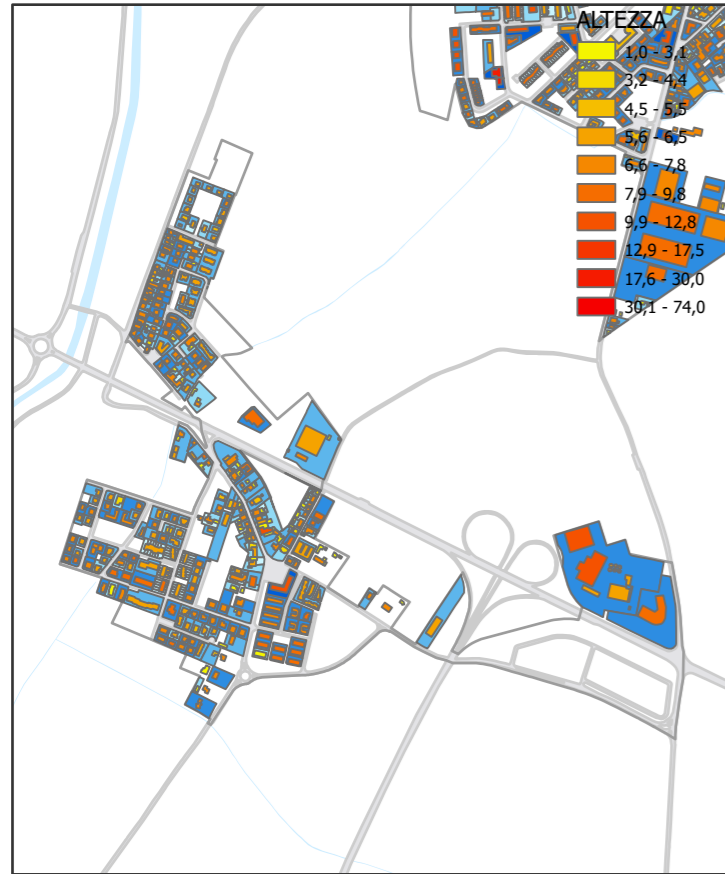
QC00 - QUADRO CONOSCITIVO DIAGNOSTICO - QC 06 EDIFICATO

• 06 C - Cruscotto Edificato su base frazioni comunali - Infografica e rappresentazioni cartografiche delle principali caratteristiche del Tessuto.

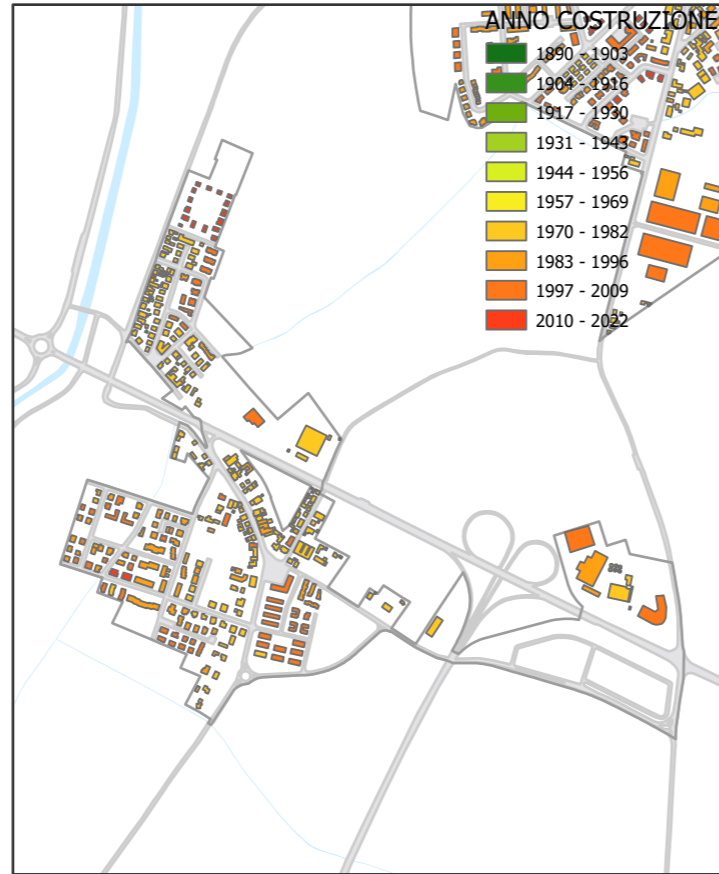


PUG - Piano Urbanistico Generale
Comune di Ravenna

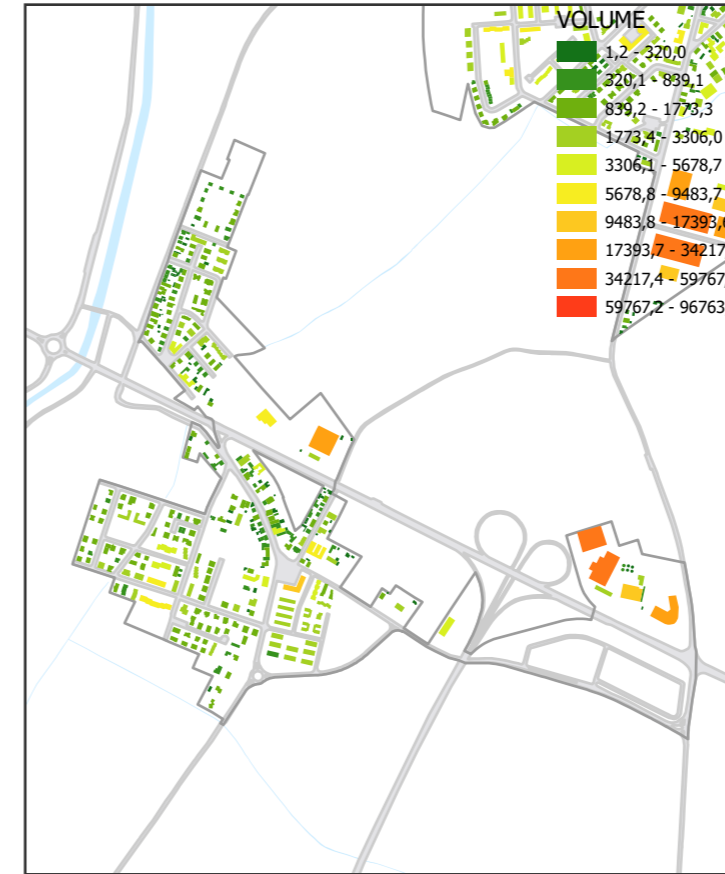
ALTEZZA EDIFICI



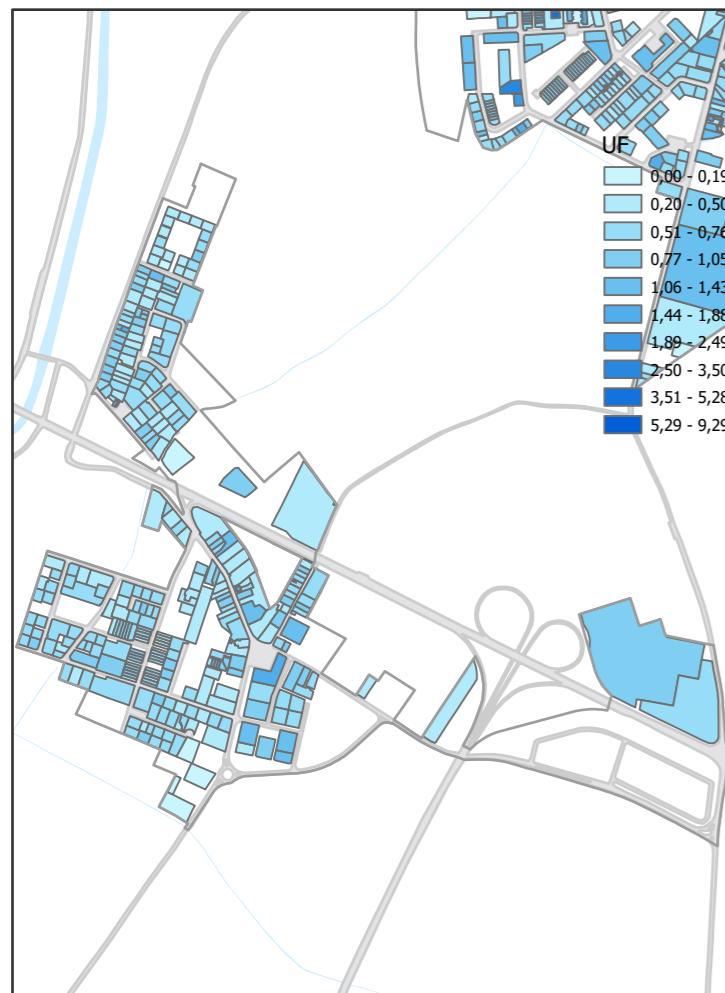
DATAZIONE EDIFICI



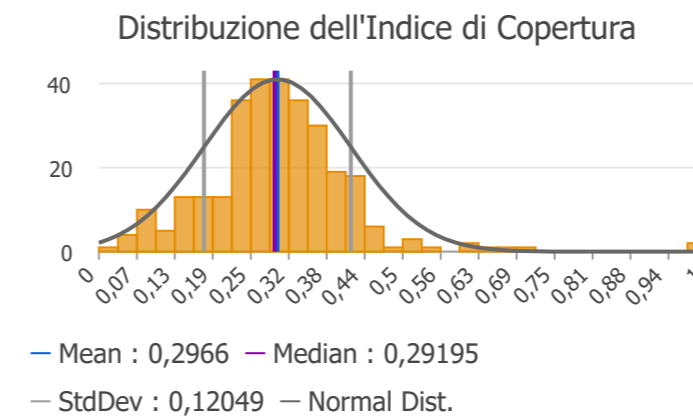
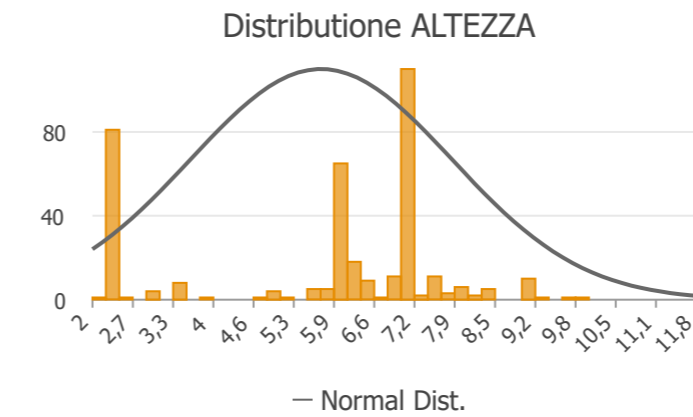
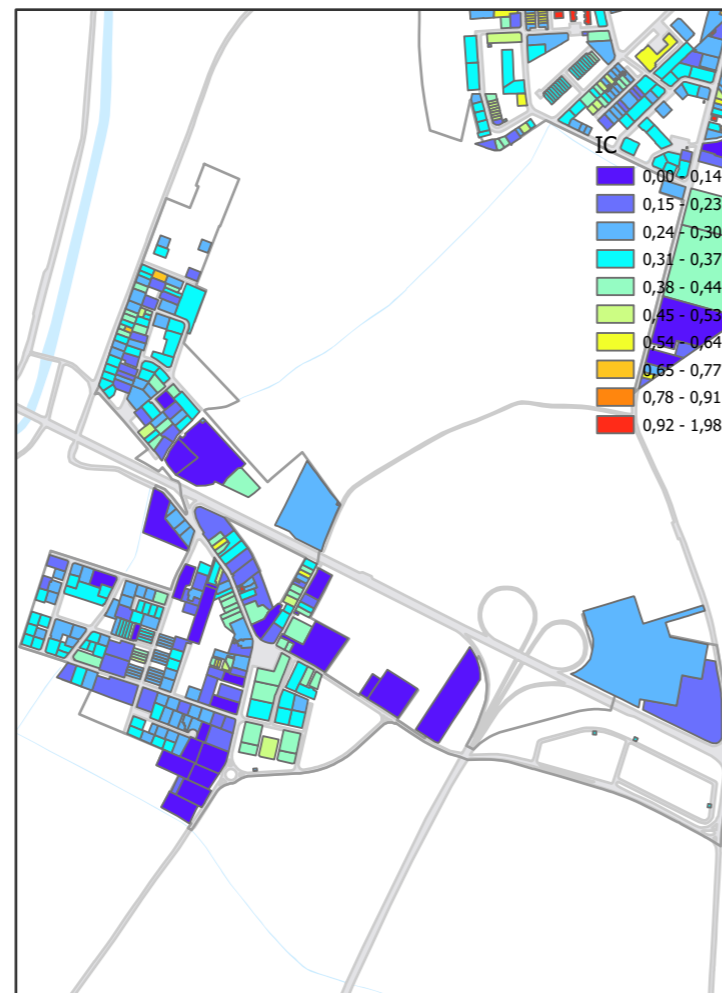
VOLUME



UF LOTTI



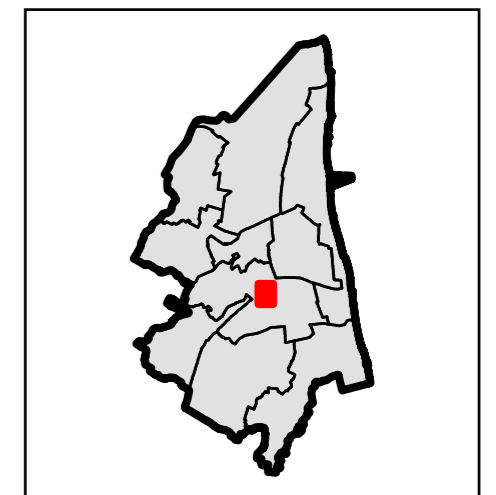
INDICE DI COPERTURA



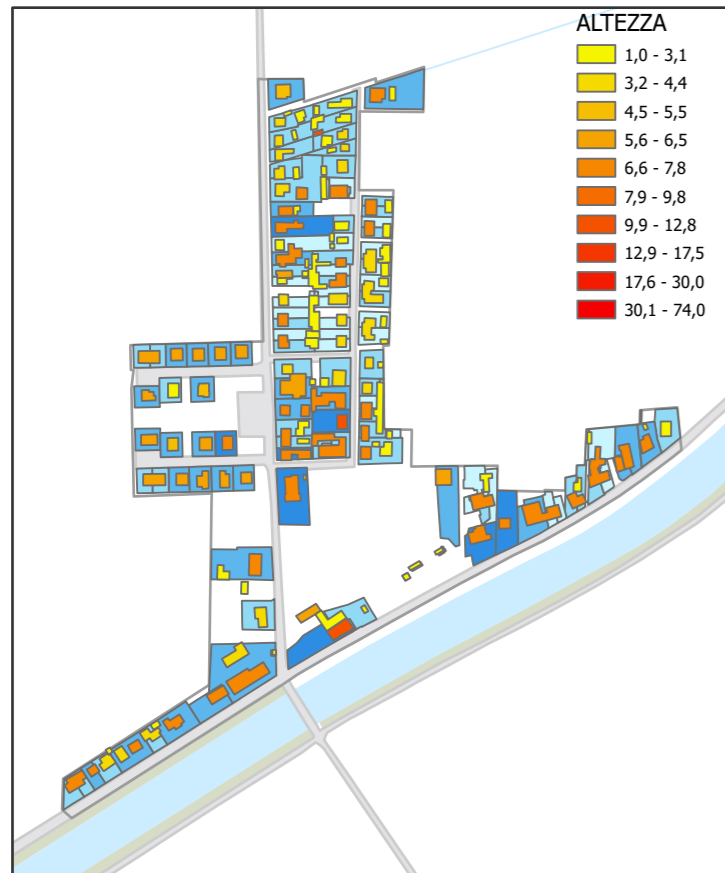
Località: MADONNA DELL'ALBERO
Frazione: MADONNA DELL'ALBERO PONTE NUOVO
Area Territoriale: RAVENNA SUD

DATI

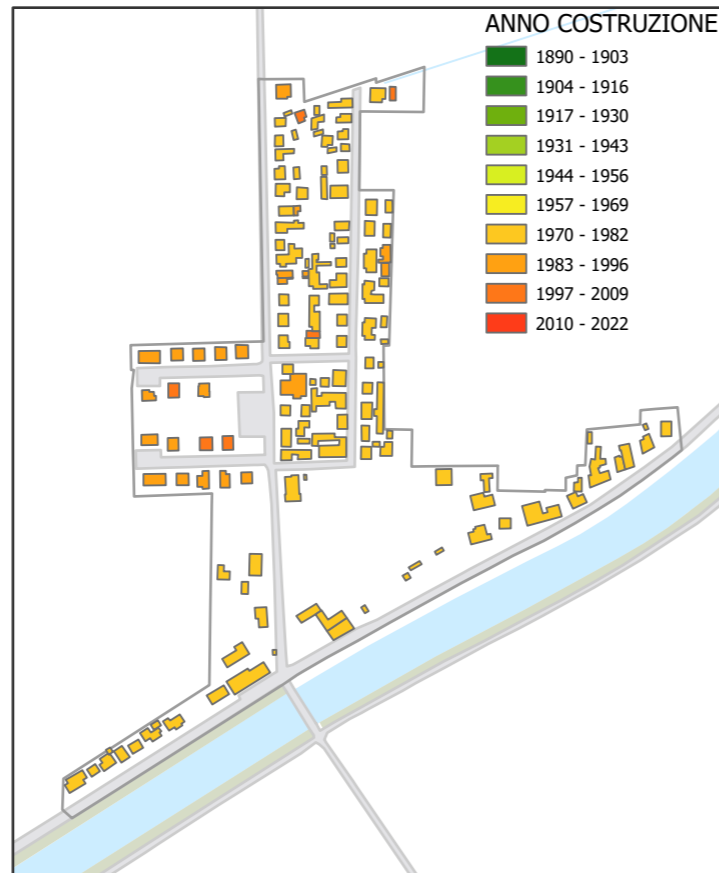
- IC MEDIO: 1,00 mq
- UF MEDIO: 0,62
- UF MEDIO: 1,85
- NUMERO DI EDIFICI: 371
- ALTEZZA MEDIA EDIFICI: 5,70 ml
- ALTEZZA MASSIMA EDIFICI: 12,00 ml
- ALTEZZA MINIMA EDIFICI: 2,00 ml
- SCO MEDIA: 180,99 mq



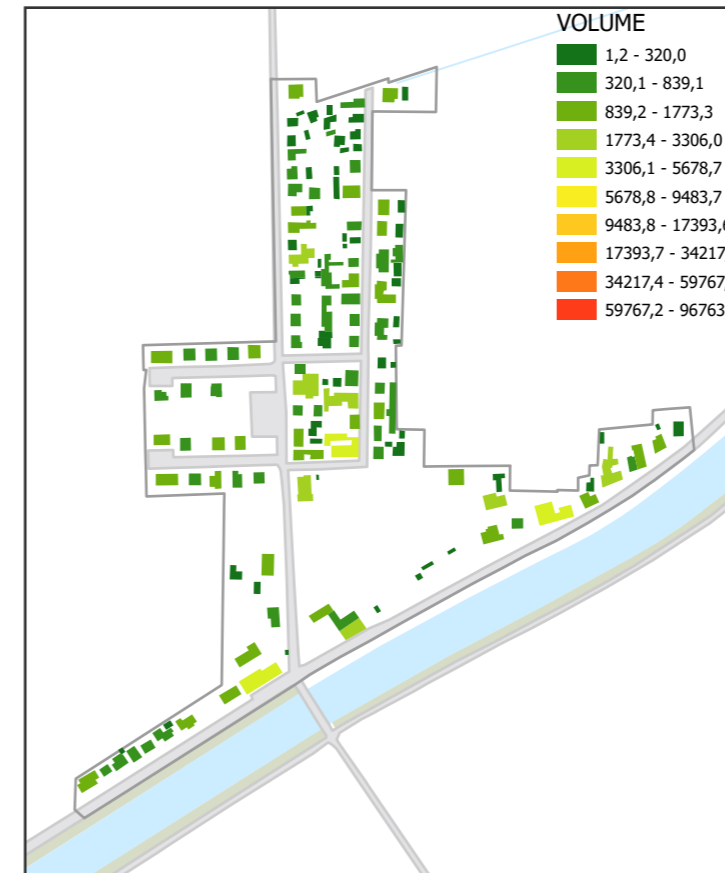
ALTEZZA EDIFICI



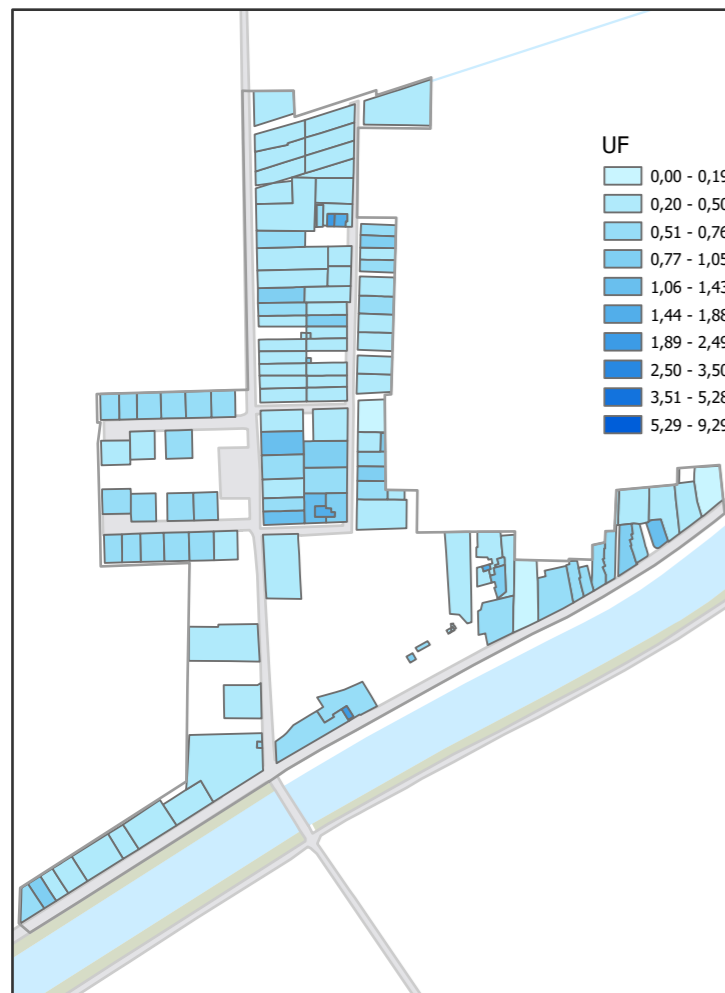
DATAZIONE EDIFICI



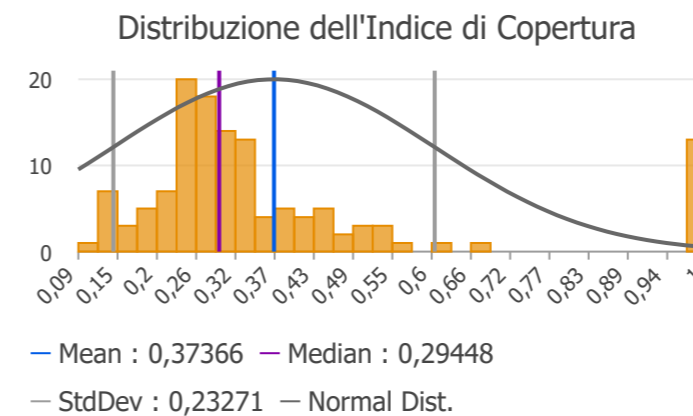
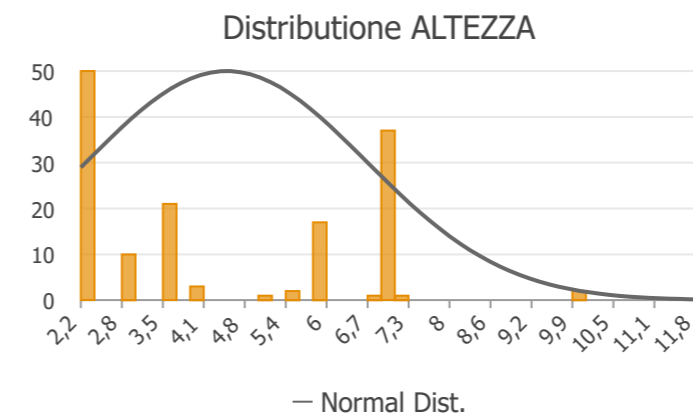
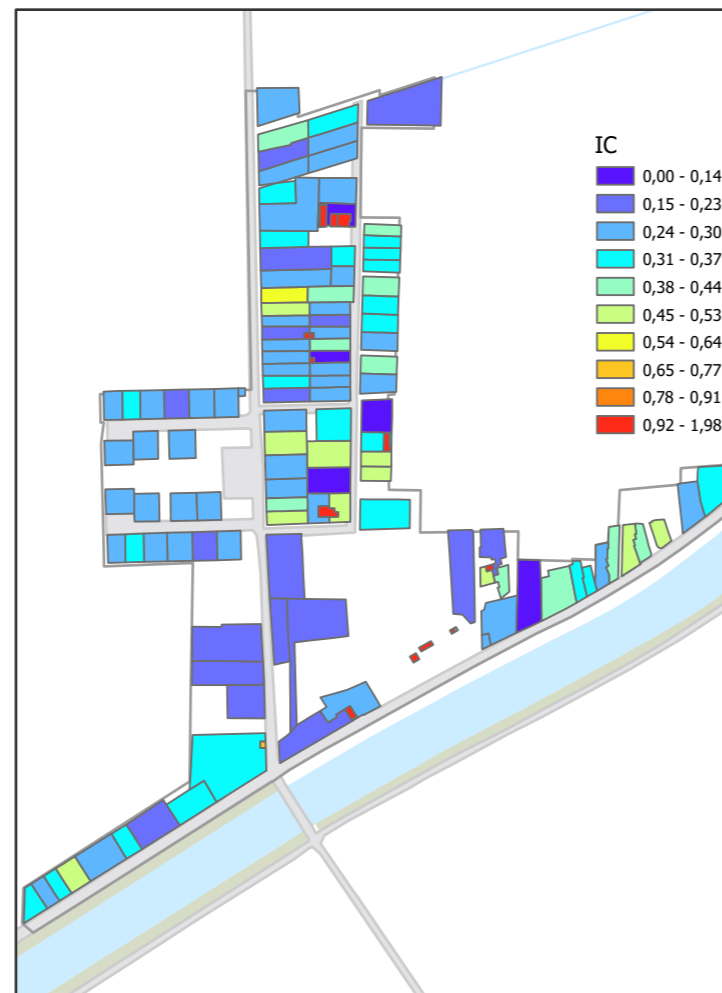
VOLUME



UF LOTTI



INDICE DI COPERTURA



Località: MANDRIOLE

Frazione: MANDRIOLE

Area Territoriale: SANT'ALBERTO

DATI

IC MEDIO: 1,00 mq

UF MEDIO: 0,56

UF MEDIO: 2,40

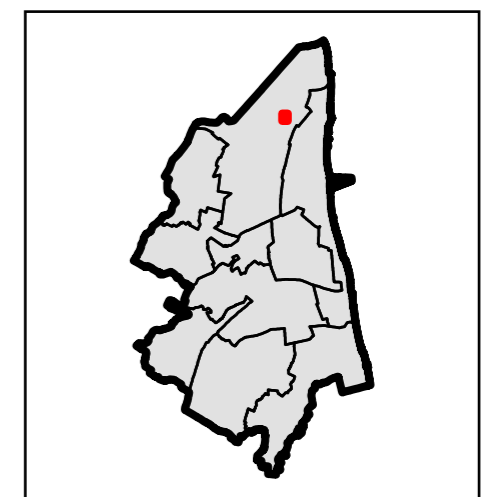
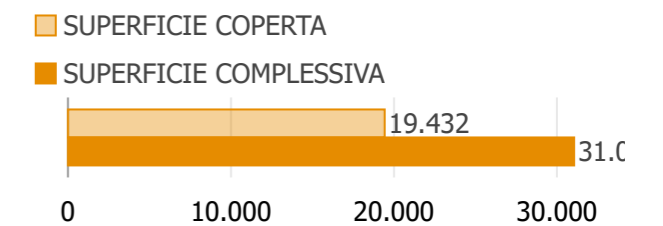
NUMERO DI EDIFICI: 146

ALTEZZA MEDIA EDIFICI: 4,47 ml

ALTEZZA MASSIMA EDIFICI: 12,00 ml

ALTEZZA MINIMA EDIFICI: 2,20 ml

SCO MEDIA: 101,19 mq





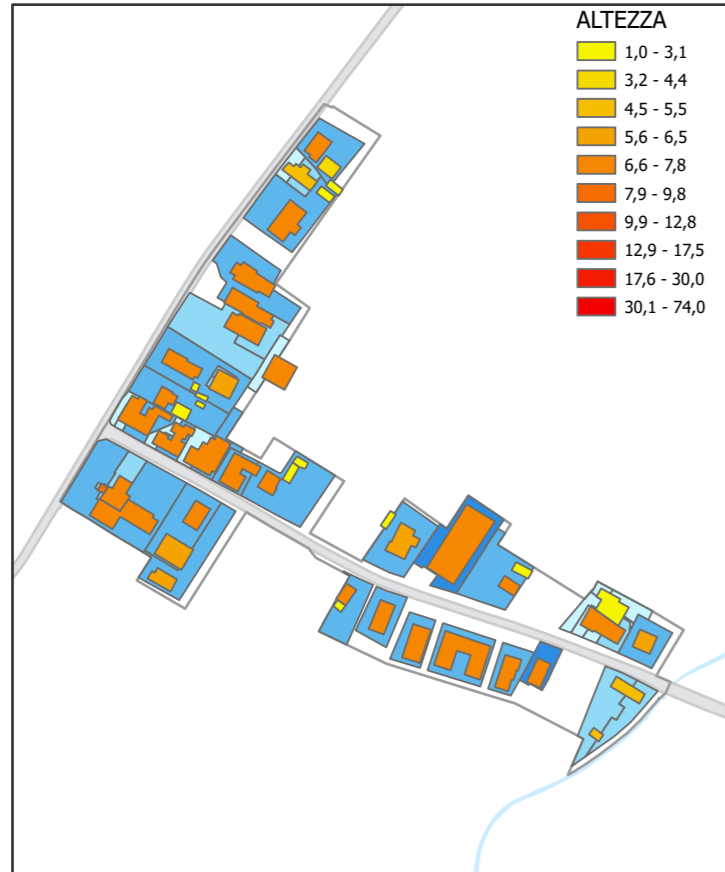
QC00 - QUADRO CONOSCITIVO DIAGNOSTICO - QC 06 EDIFICATO

• 06 C - Cruscotto Edificato su base frazioni comunali - Infografica e rappresentazioni cartografiche delle principali caratteristiche del Tessuto.



PUG - Piano Urbanistico Generale
Comune di Ravenna

ALTEZZA EDIFICI



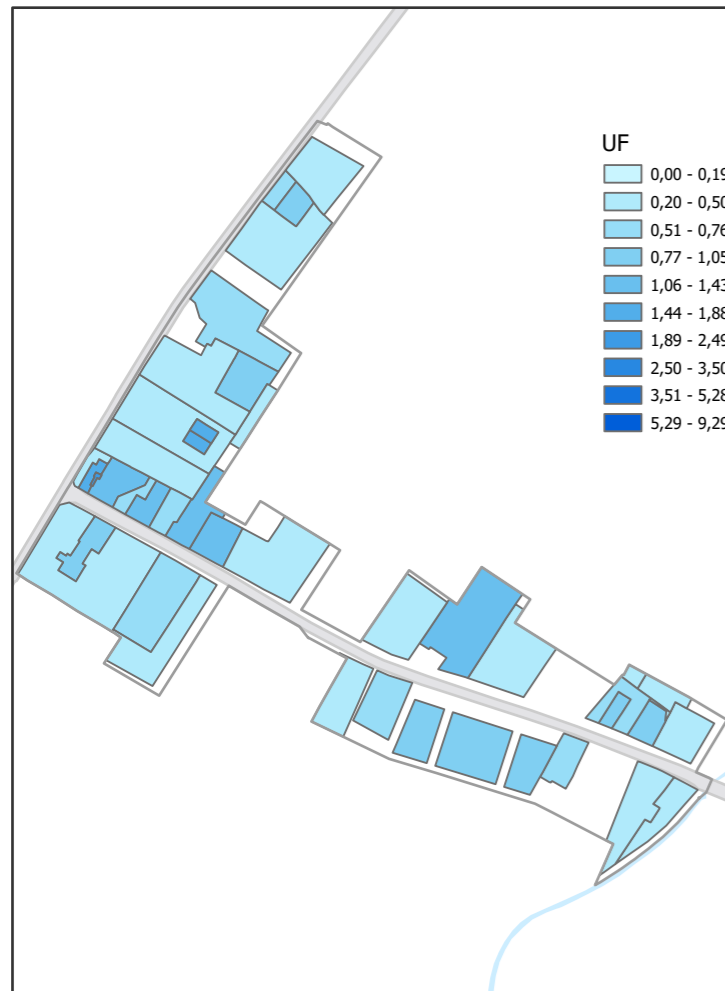
DATAZIONE EDIFICI



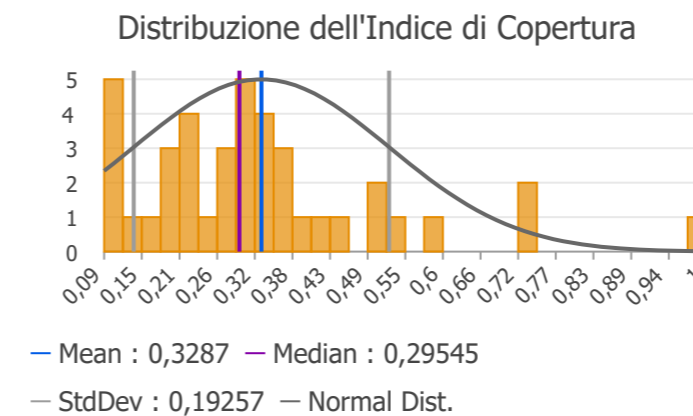
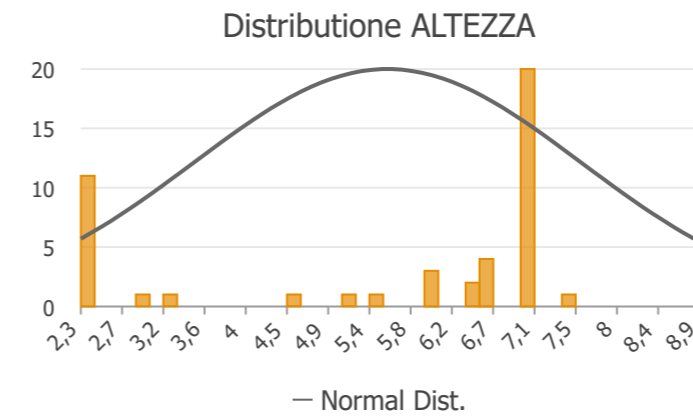
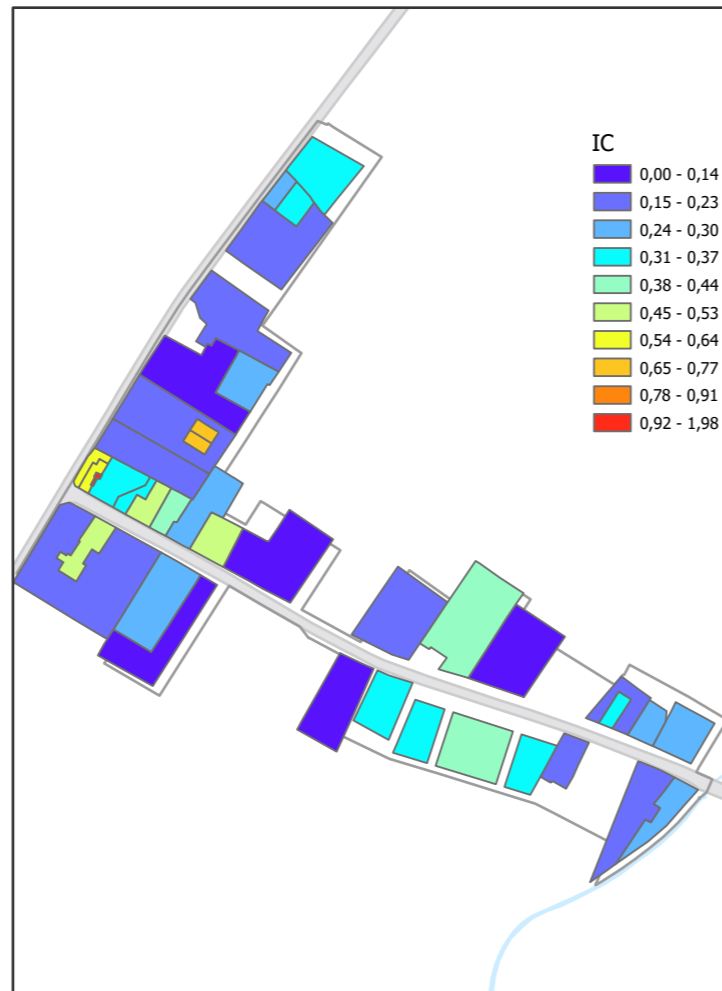
VOLUME



UF LOTTI



INDICE DI COPERTURA



Località: **MASSA**

Frazione: **MASSA CASTELLO**

Area Territoriale: **SAN PIETRO IN VINCOLI**

DATI

IC MEDIO: 1,00 mq

UF MEDIO: 0,72

UF MEDIO: 2,00

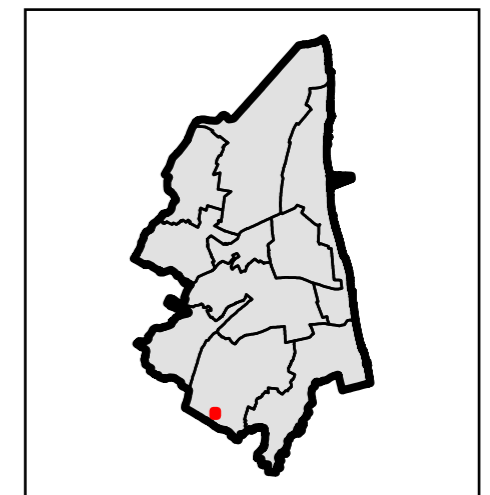
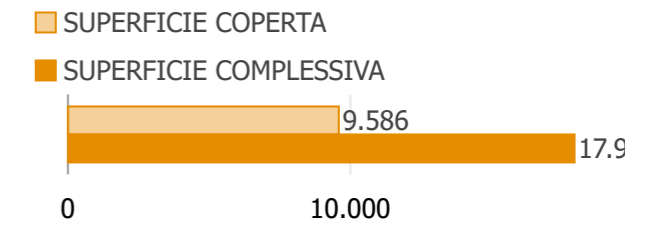
NUMERO DI EDIFICI: 47

ALTEZZA MEDIA EDIFICI: 5,55 ml

ALTEZZA MASSIMA EDIFICI: 9,00 ml

ALTEZZA MINIMA EDIFICI: 2,30 ml

SCO MEDIA: 146,82 mq





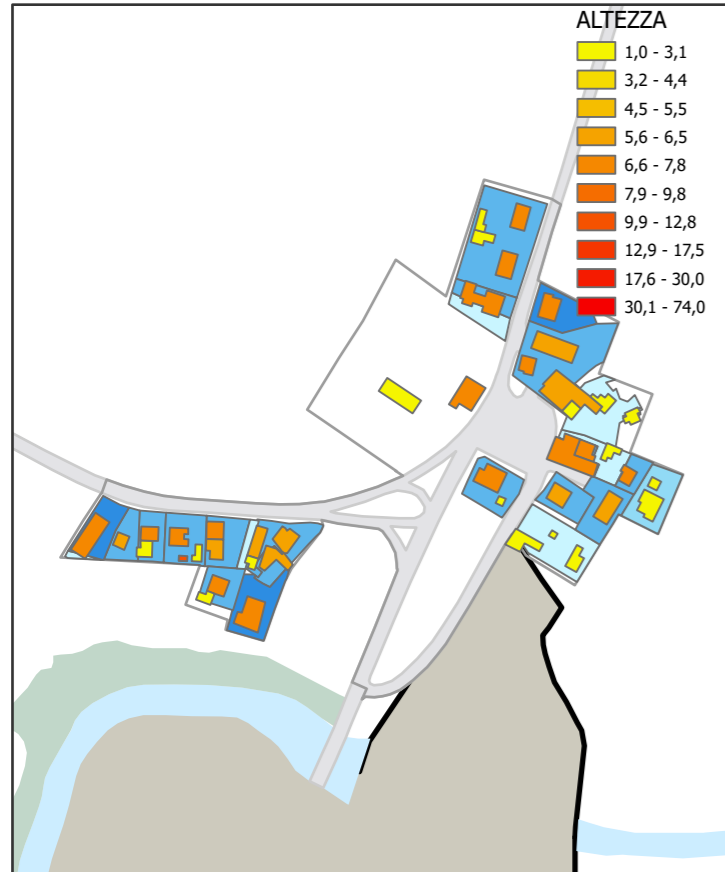
QC00 - QUADRO CONOSCITIVO DIAGNOSTICO - QC 06 EDIFICATO

• 06 C - Cruscotto Edificato su base frazioni comunali - Infografica e rappresentazioni cartografiche delle principali caratteristiche del Tessuto.

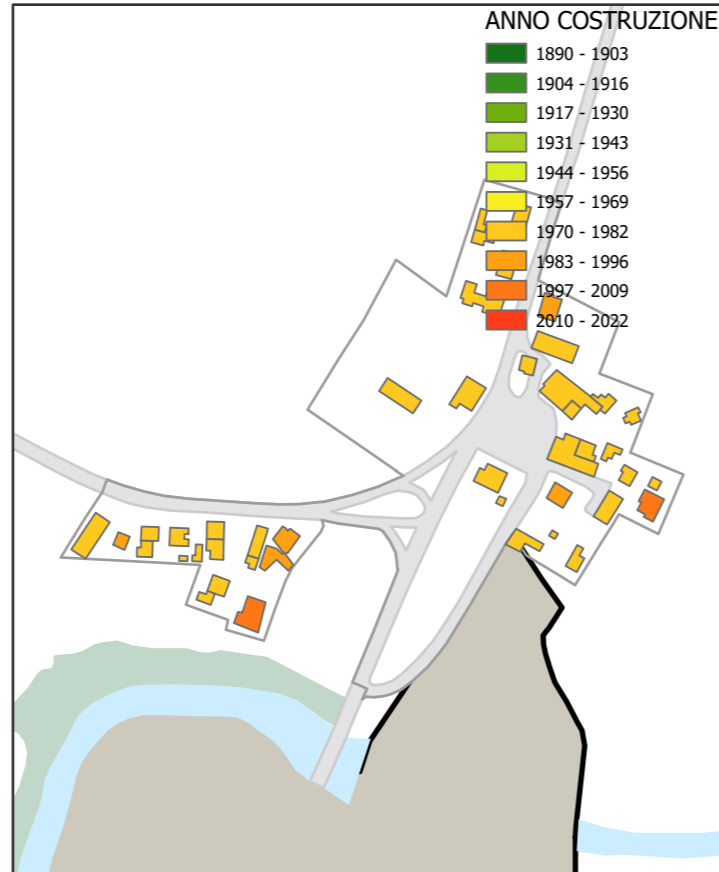


PUG - Piano Urbanistico Generale
Comune di Ravenna

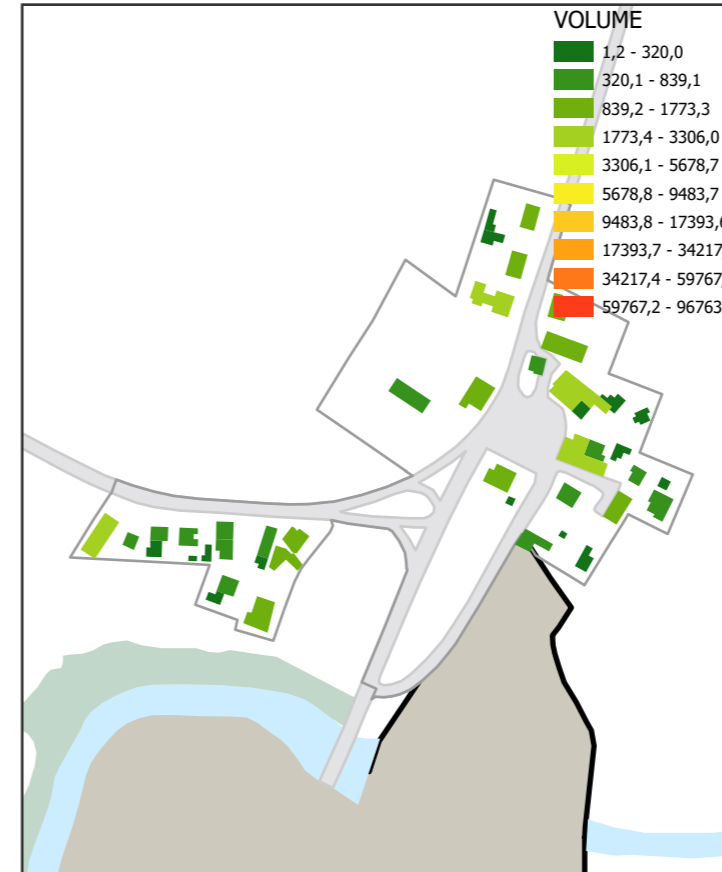
ALTEZZA EDIFICI



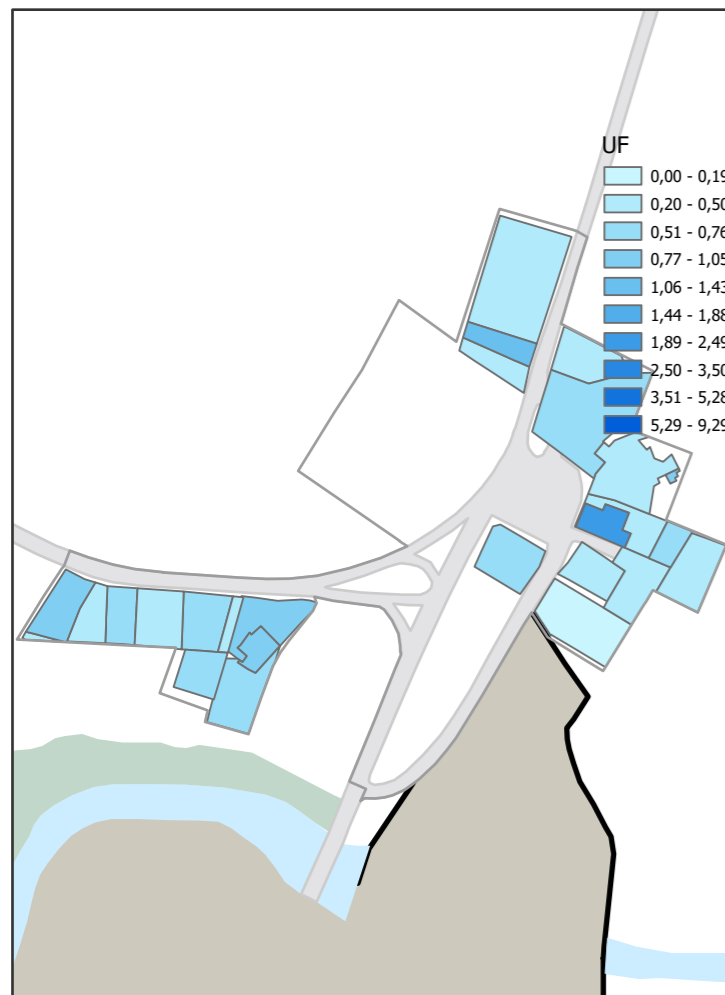
DATAZIONE EDIFICI



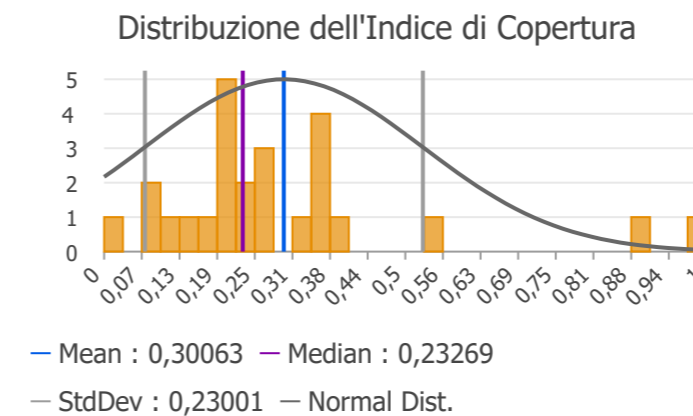
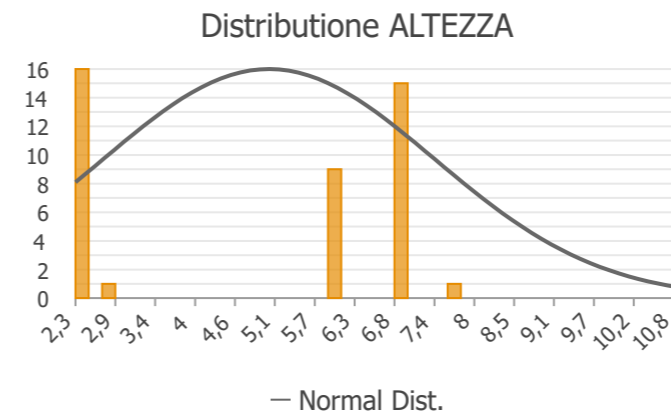
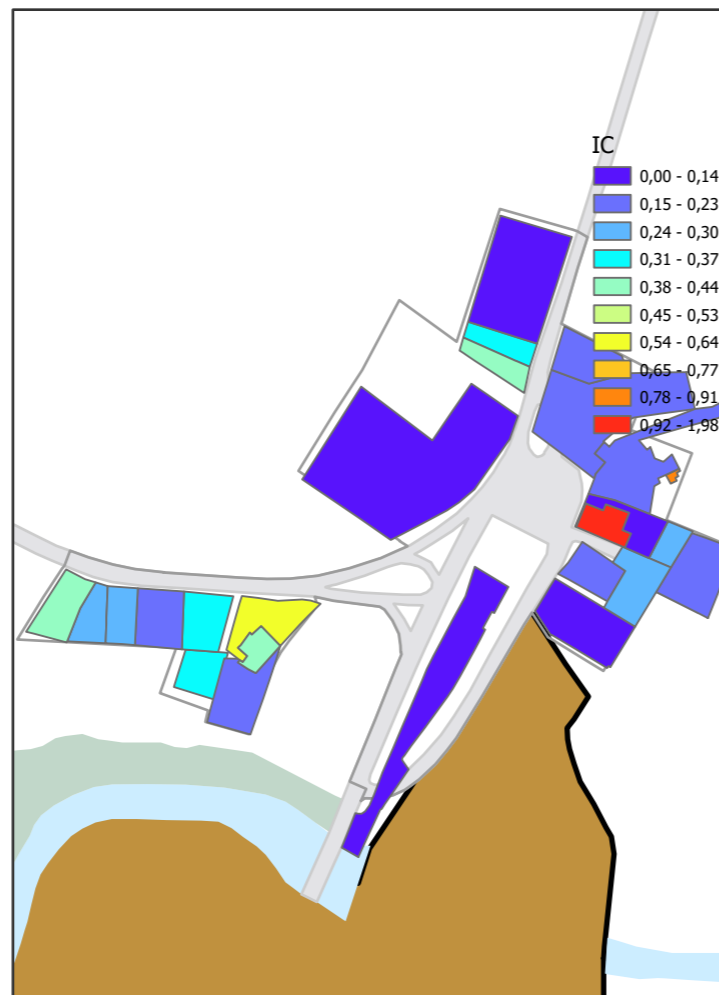
VOLUME



UF LOTTI



INDICE DI COPERTURA



Località: MATELLICA

Frazione: MENSA MATELLICA

Area Territoriale: CASTIGLIONE

DATI

IC MEDIO: 1,00 mq

UF MEDIO: 0,57

UF MEDIO: 1,94

NUMERO DI EDIFICI: 43

ALTEZZA MEDIA EDIFICI: 5,05 ml

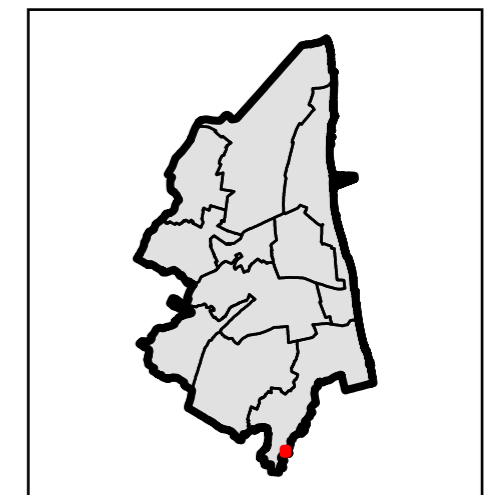
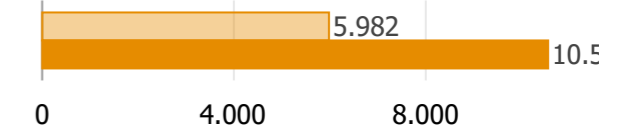
ALTEZZA MASSIMA EDIFICI: 11,00 ml

ALTEZZA MINIMA EDIFICI: 2,30 ml

SCO MEDIA: 143,59 mq

■ SUPERFICIE COPERTA

■ SUPERFICIE COMPLESSIVA





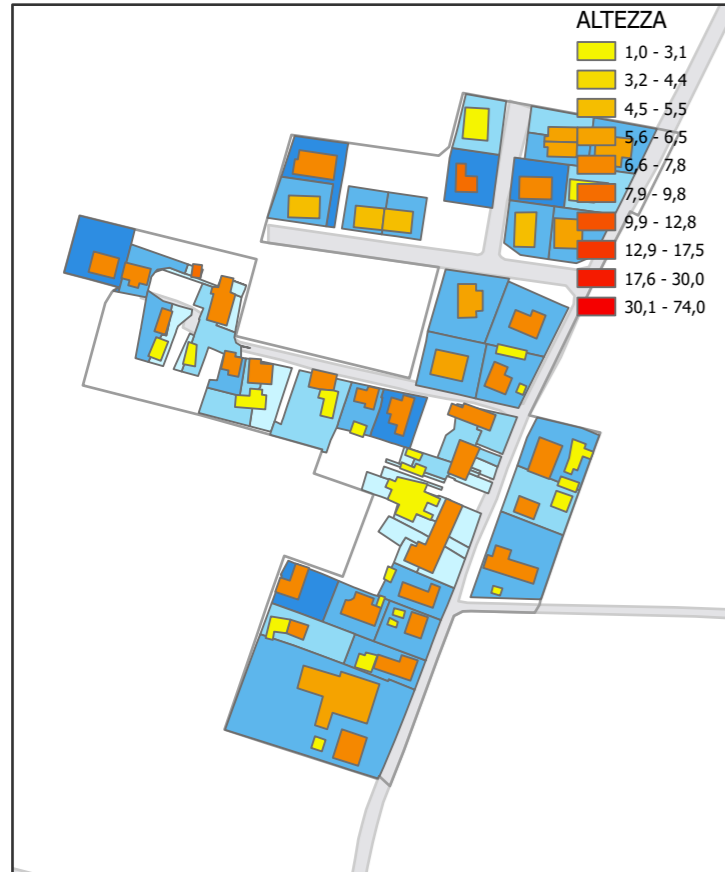
QC00 - QUADRO CONOSCITIVO DIAGNOSTICO - QC 06 EDIFICATO

• 06 C - Cruscotto Edificato su base frazioni comunali - Infografica e rappresentazioni cartografiche delle principali caratteristiche del Tessuto.

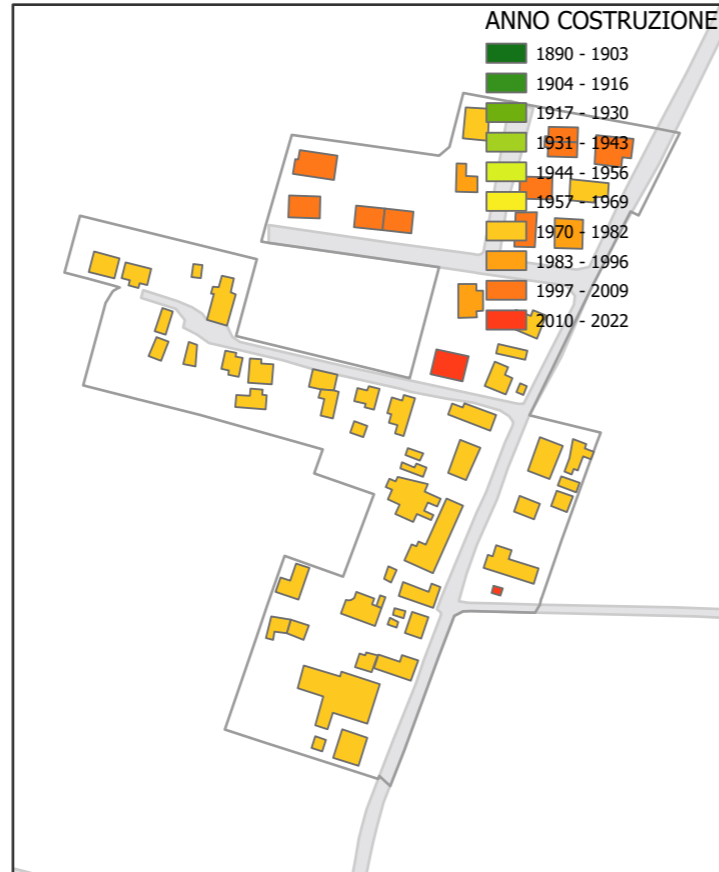


PUG - Piano Urbanistico Generale
Comune di Ravenna

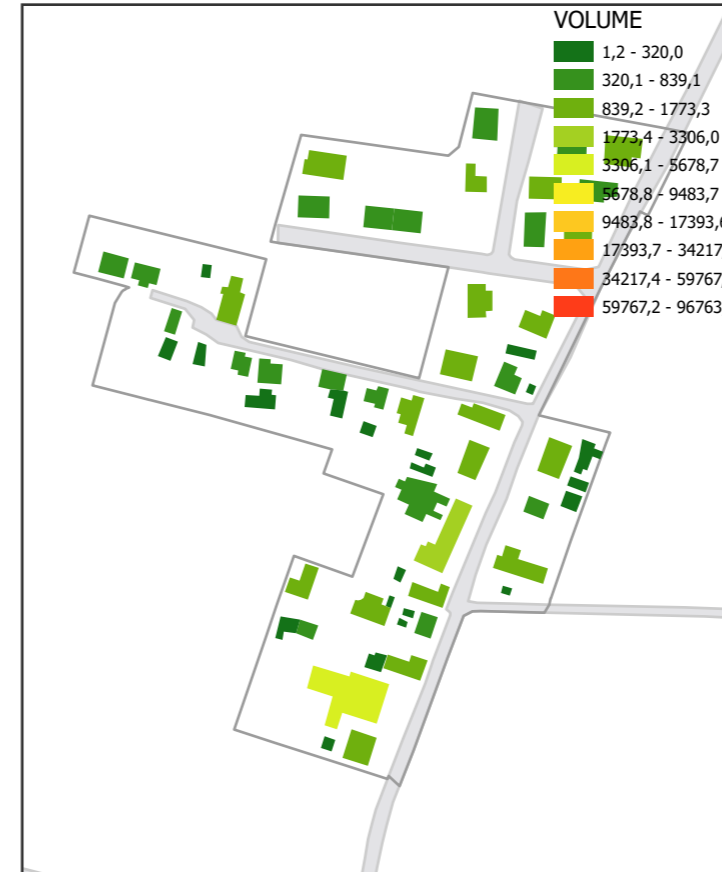
ALTEZZA EDIFICI



DATAZIONE EDIFICI



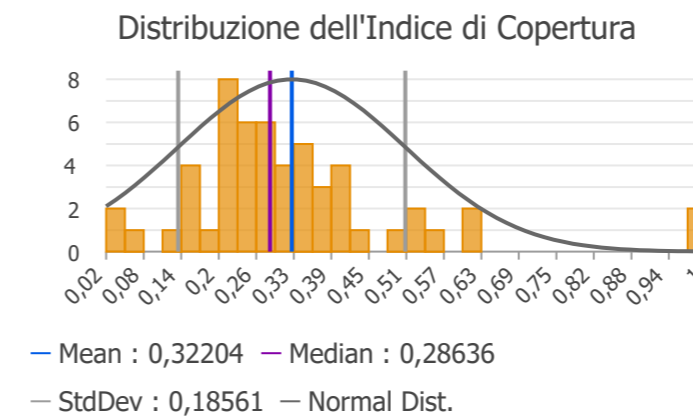
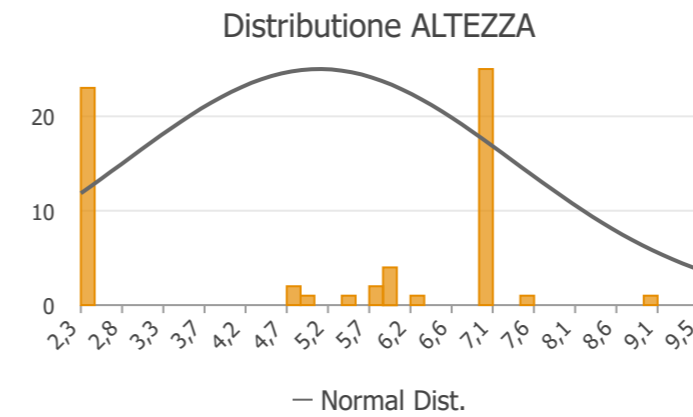
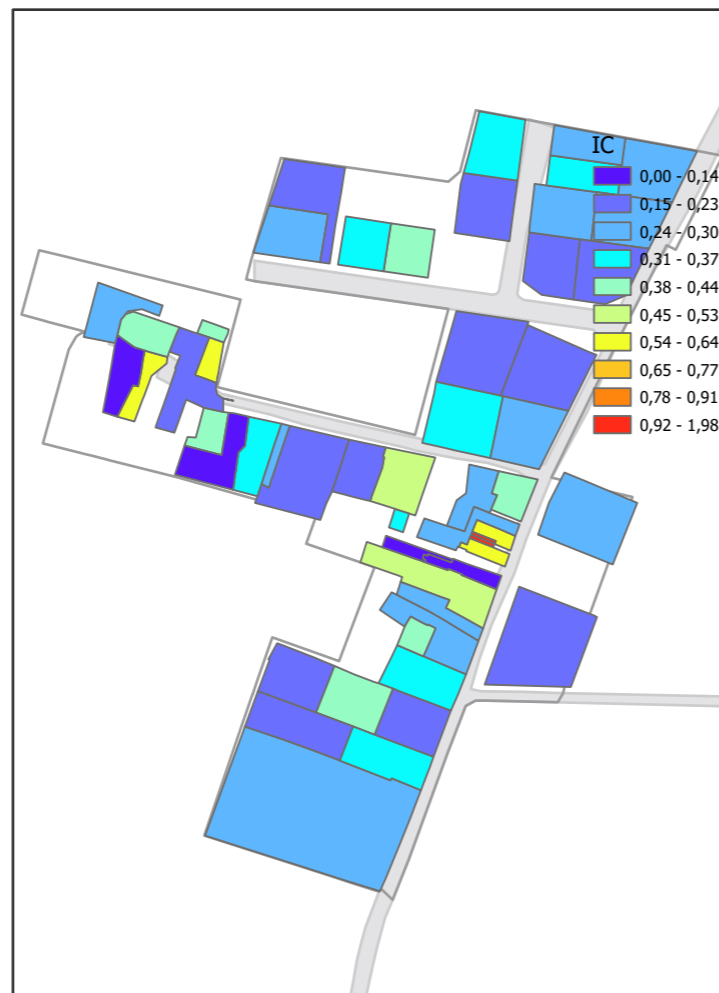
VOLUME



UF LOTTI



INDICE DI COPERTURA



Località: MENSA

Frazione: MENSA MATELLICA

Area Territoriale: CASTIGLIONE

DATI

IC MEDIO: 1,00 mq

UF MEDIO: 0,57

UF MEDIO: 2,70

NUMERO DI EDIFICI: 62

ALTEZZA MEDIA EDIFICI: 5,09 ml

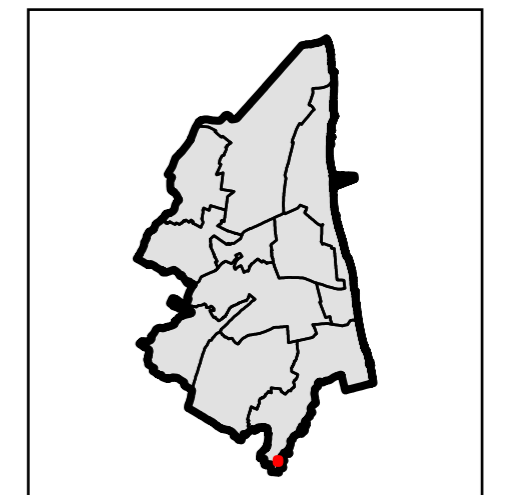
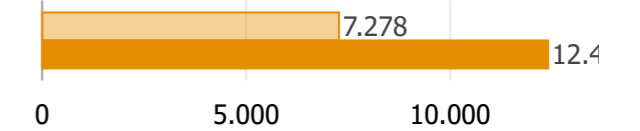
ALTEZZA MASSIMA EDIFICI: 9,70 ml

ALTEZZA MINIMA EDIFICI: 2,30 ml

SCO MEDIA: 93,28 mq

SUPERFICIE COPERTA

SUPERFICIE COMPLESSIVA





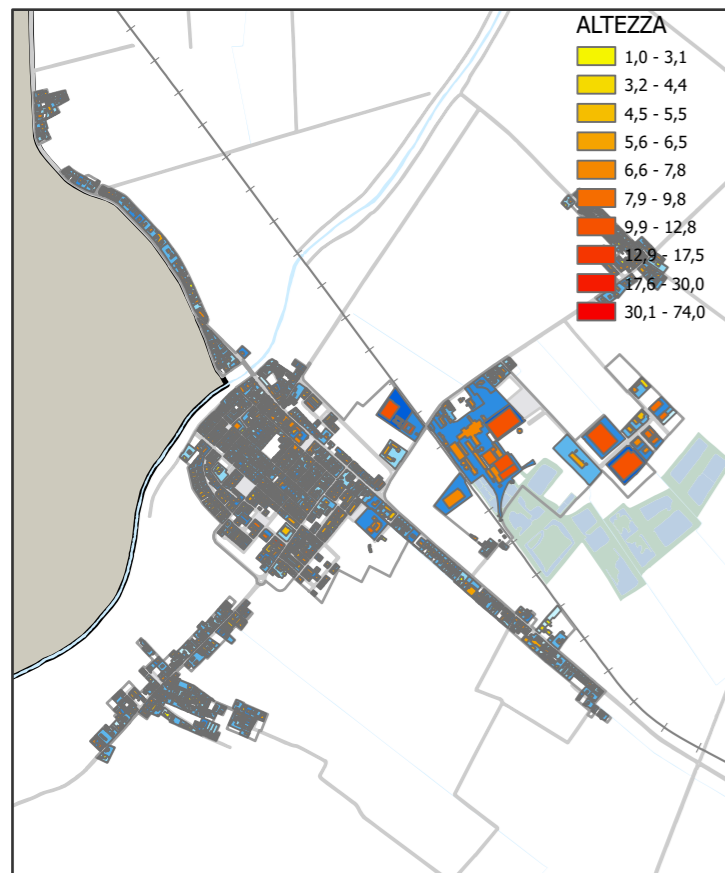
QC00 - QUADRO CONOSCITIVO DIAGNOSTICO - QC 06 EDIFICATO

• 06 C - Cruscotto Edificato su base frazioni comunali - Infografica e rappresentazioni cartografiche delle principali caratteristiche del Tessuto.

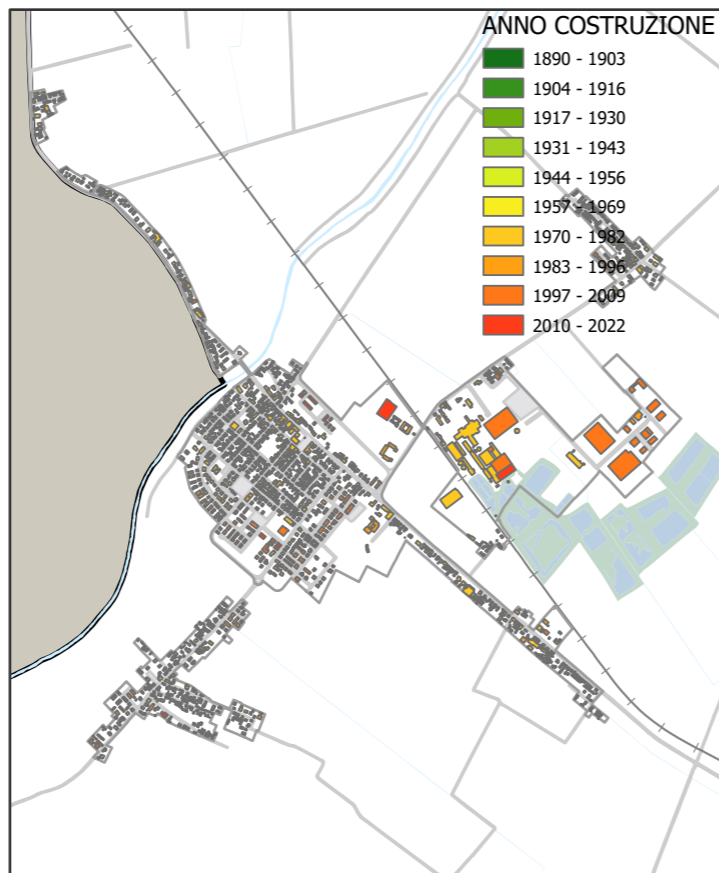


PUG - Piano Urbanistico Generale
Comune di Ravenna

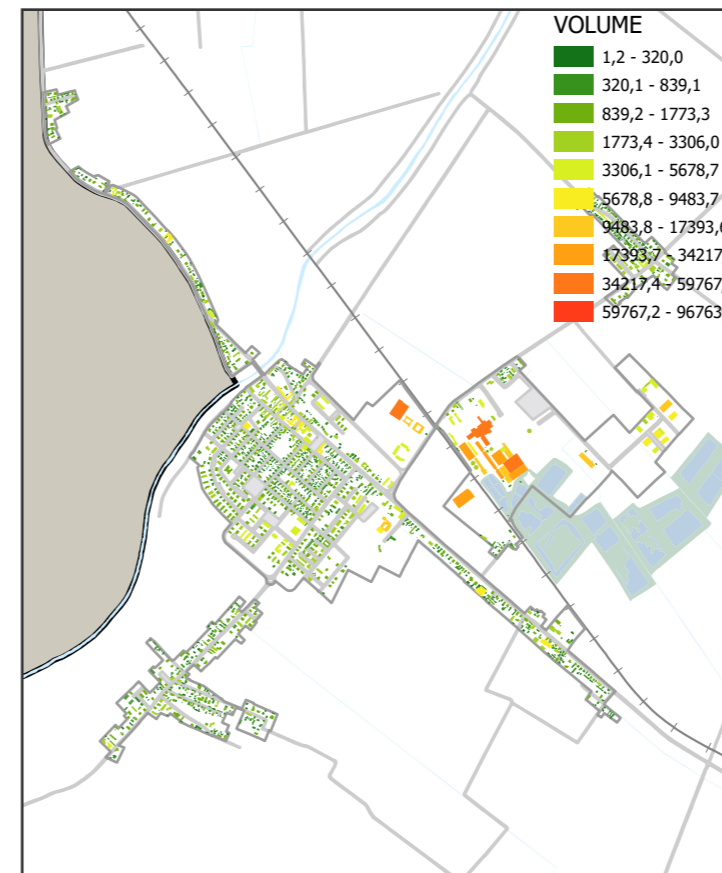
ALTEZZA EDIFICI



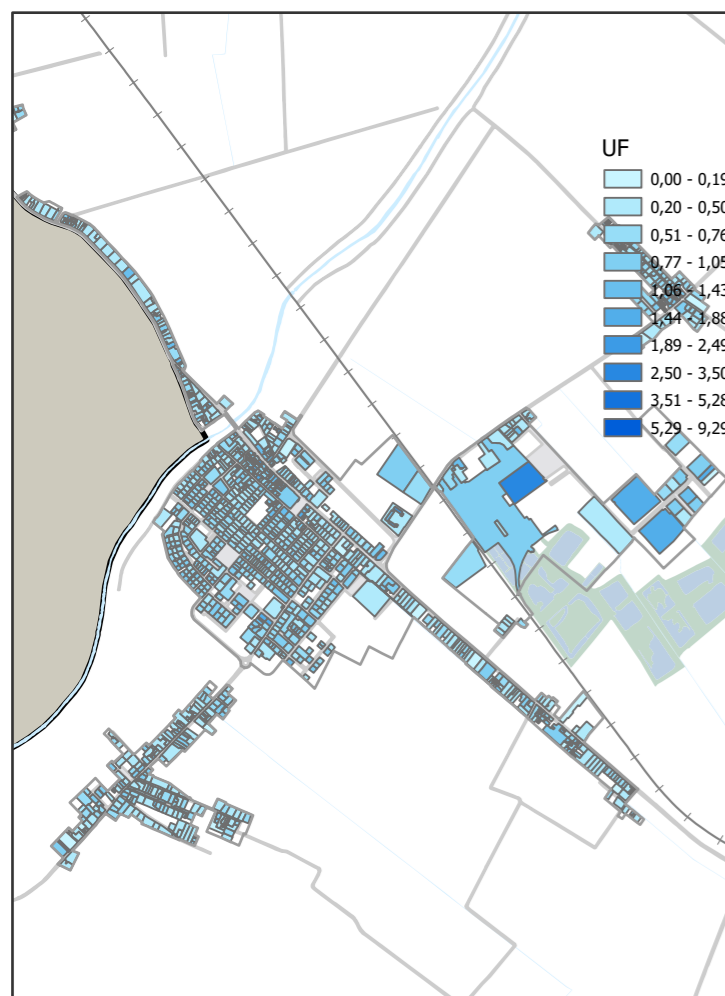
DATAZIONE EDIFICI



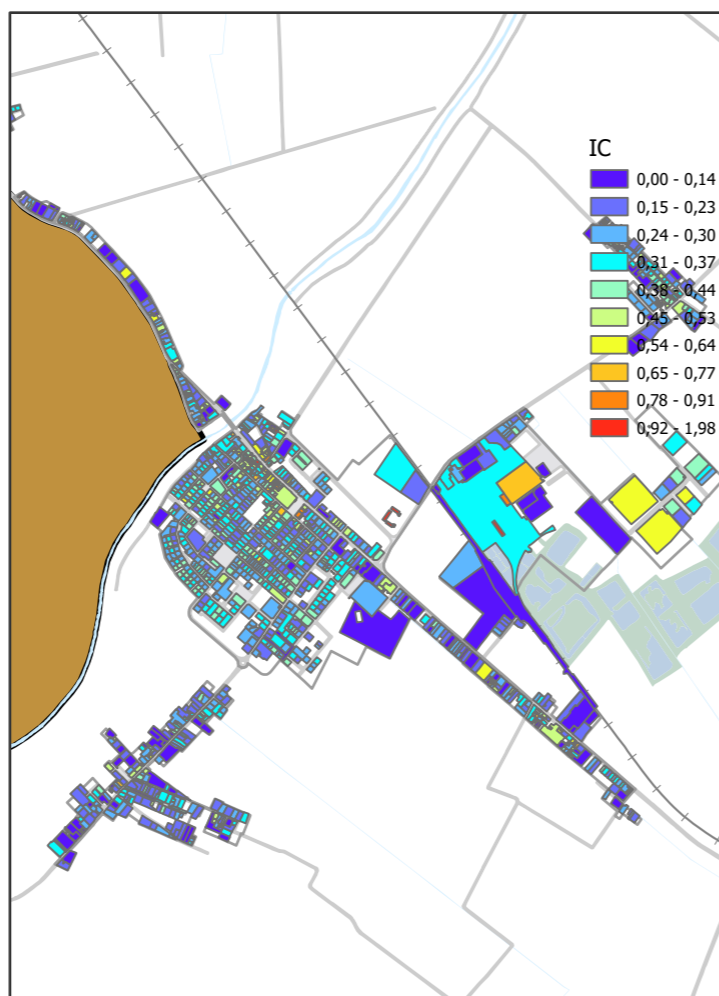
VOLUME



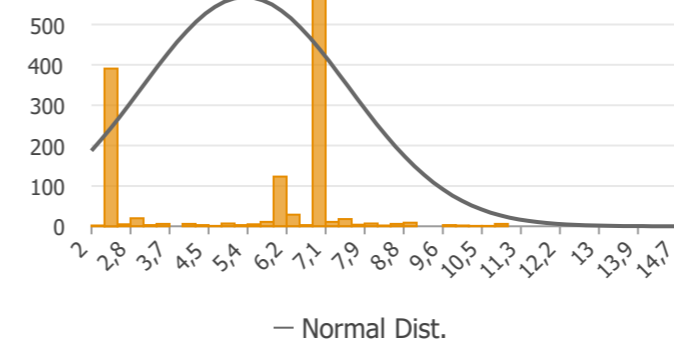
UF LOTTI



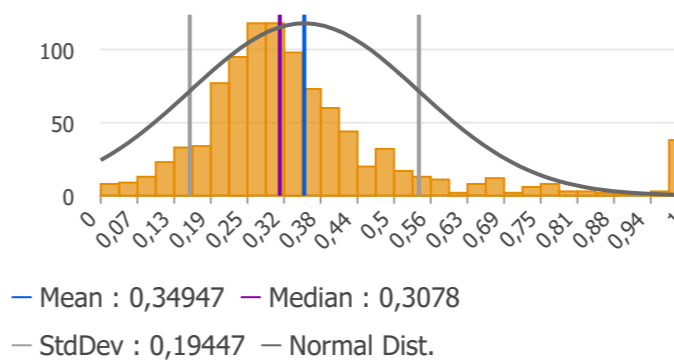
INDICE DI COPERTURA



Distribuzione ALTEZZA



Distribuzione dell'Indice di Copertura



Località: **MEZZANO**

Frazione: **MEZZANO**

Area Territoriale: **MEZZANO**

DATI

IC MEDIO: 1,00 mq

UF MEDIO: 0,66

UF MEDIO: 2,70

NUMERO DI EDIFICI: 1.257

ALTEZZA MEDIA EDIFICI: 5,34 ml

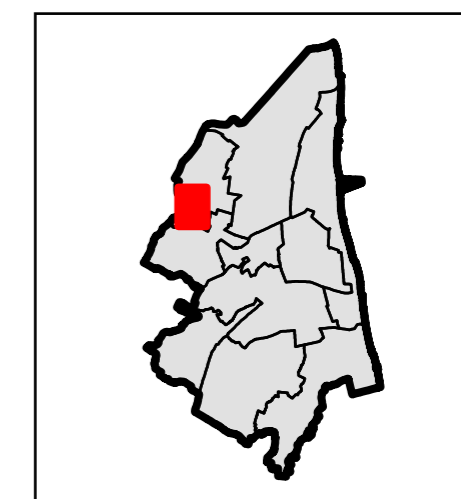
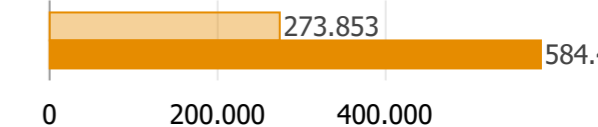
ALTEZZA MASSIMA EDIFICI: 15,00 ml

ALTEZZA MINIMA EDIFICI: 2,00 ml

SCO MEDIA: 168,31 mq

SUPERFICIE COPERTA

SUPERFICIE COMPLESSIVA





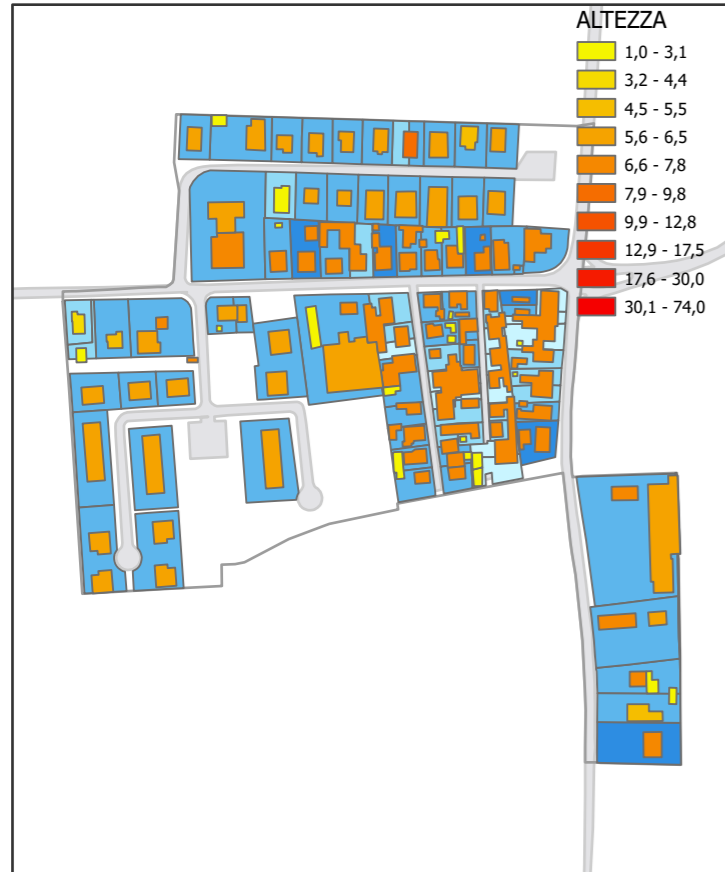
QC00 - QUADRO CONOSCITIVO DIAGNOSTICO - QC 06 EDIFICATO

• 06 C - Cruscotto Edificato su base frazioni comunali - Infografica e rappresentazioni cartografiche delle principali caratteristiche del Tessuto.

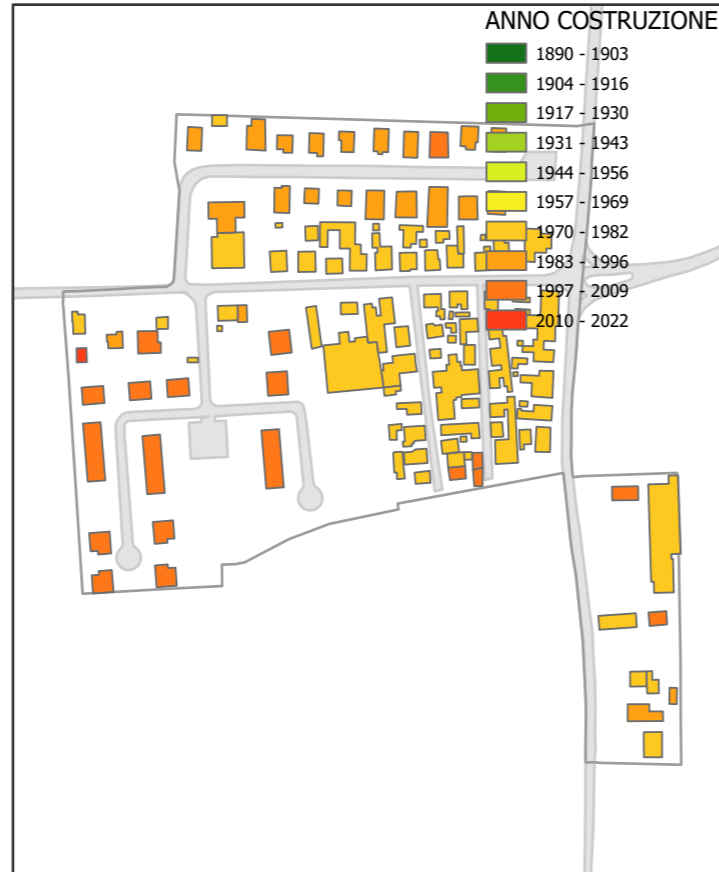


PUG - Piano Urbanistico Generale
Comune di Ravenna

ALTEZZA EDIFICI



DATAZIONE EDIFICI



VOLUME



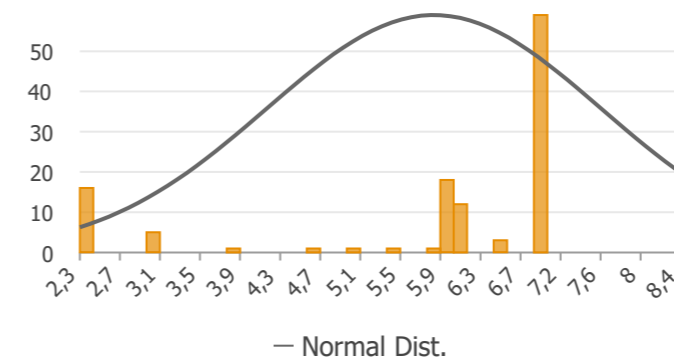
UF LOTTI



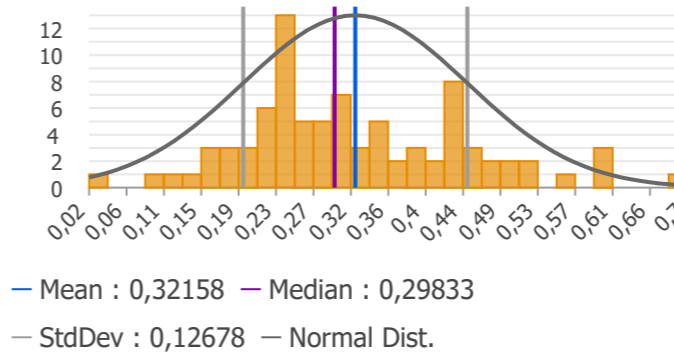
INDICE DI COPERTURA



Distribuzione ALTEZZA



Distribuzione dell'Indice di Copertura



Località: OSTERIA

Frazione: CAMPIANO

Area Territoriale: SAN PIETRO IN VINCOLI

DATI

IC MEDIO: 0,70 mq

UF MEDIO: 0,74

UF MEDIO: 1,68

NUMERO DI EDIFICI: 119

ALTEZZA MEDIA EDIFICI: 5,87 ml

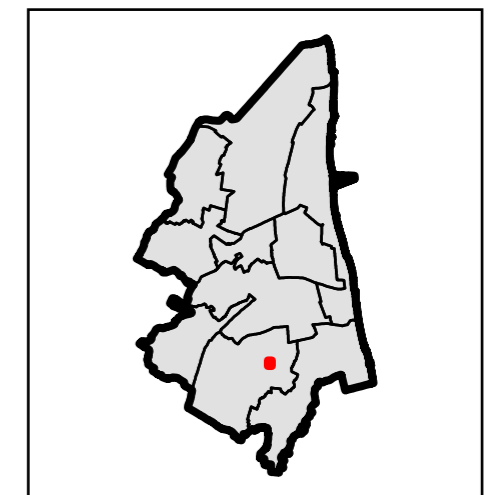
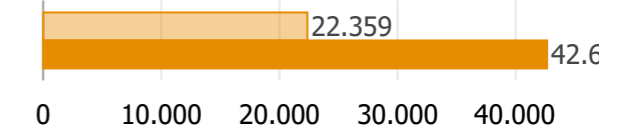
ALTEZZA MASSIMA EDIFICI: 8,50 ml

ALTEZZA MINIMA EDIFICI: 2,30 ml

SCO MEDIA: 156,13 mq

SUPERFICIE COPERTA

SUPERFICIE COMPLESSIVA





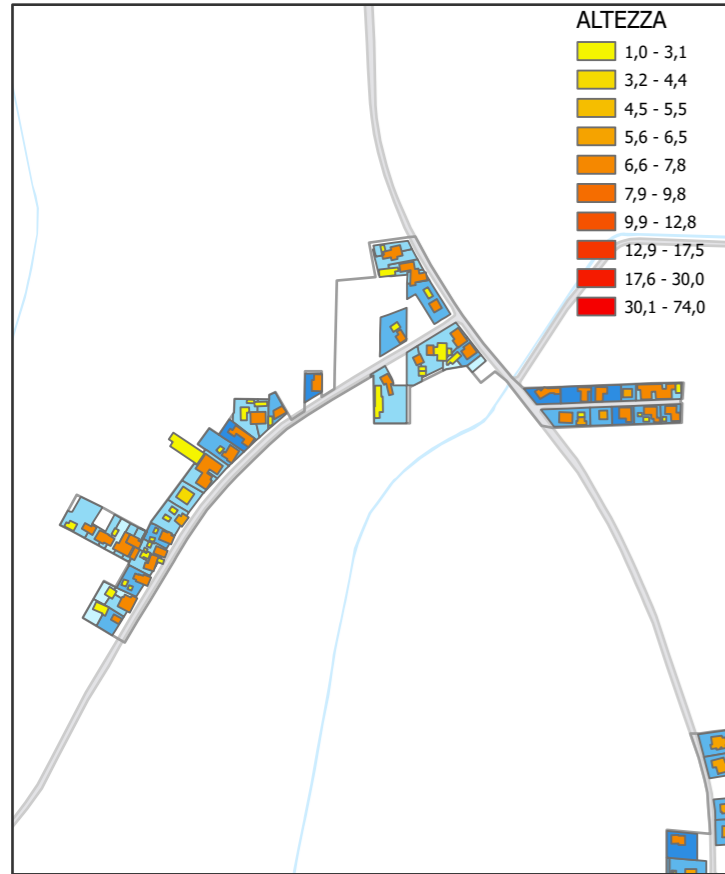
QC00 - QUADRO CONOSCITIVO DIAGNOSTICO - QC 06 EDIFICATO

• 06 C - Cruscotto Edificato su base frazioni comunali - Infografica e rappresentazioni cartografiche delle principali caratteristiche del Tessuto.

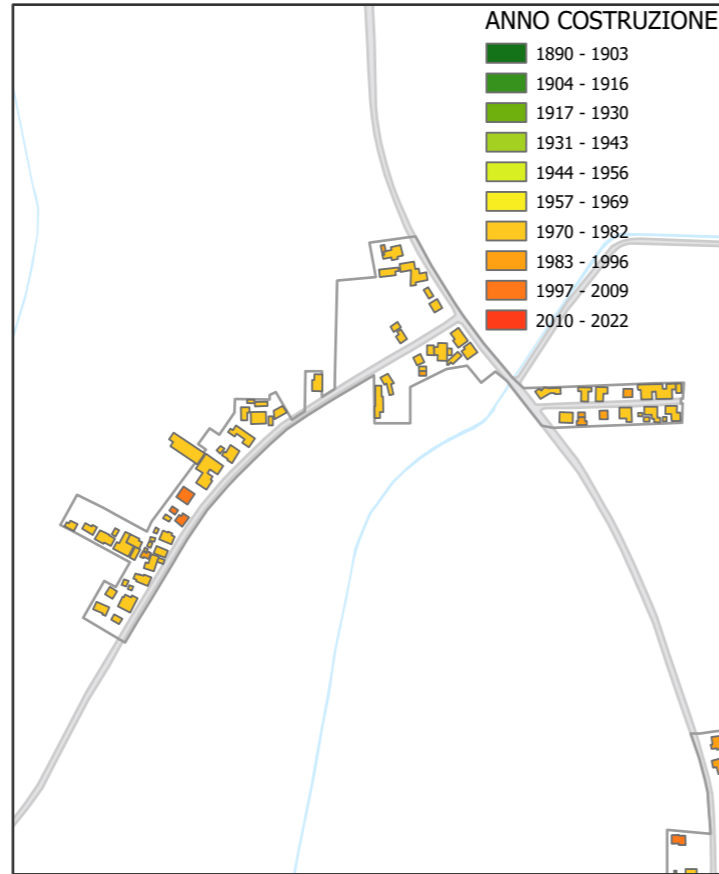


PUG - Piano Urbanistico Generale
Comune di Ravenna

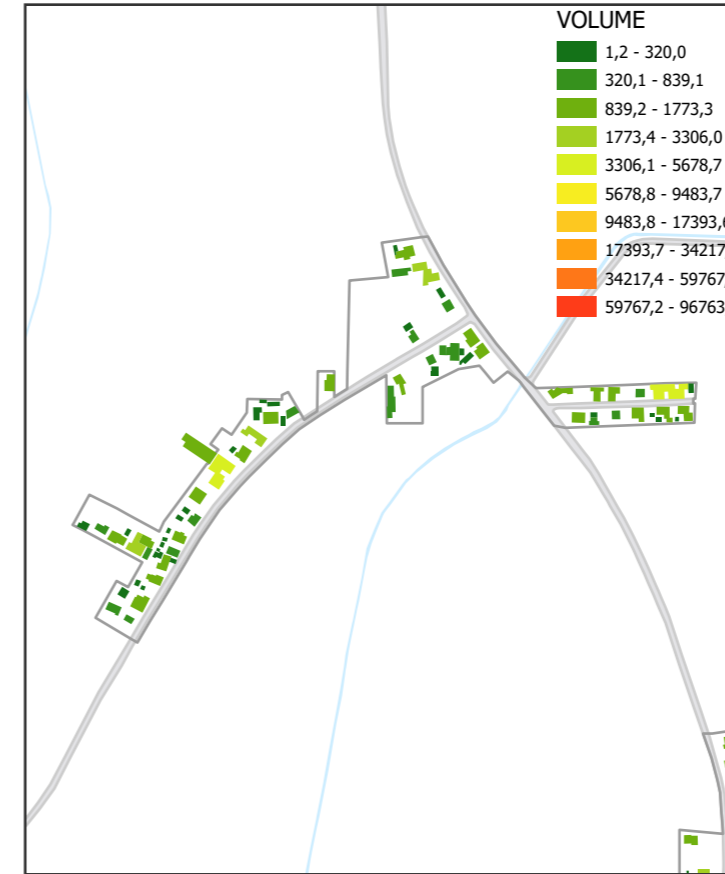
ALTEZZA EDIFICI



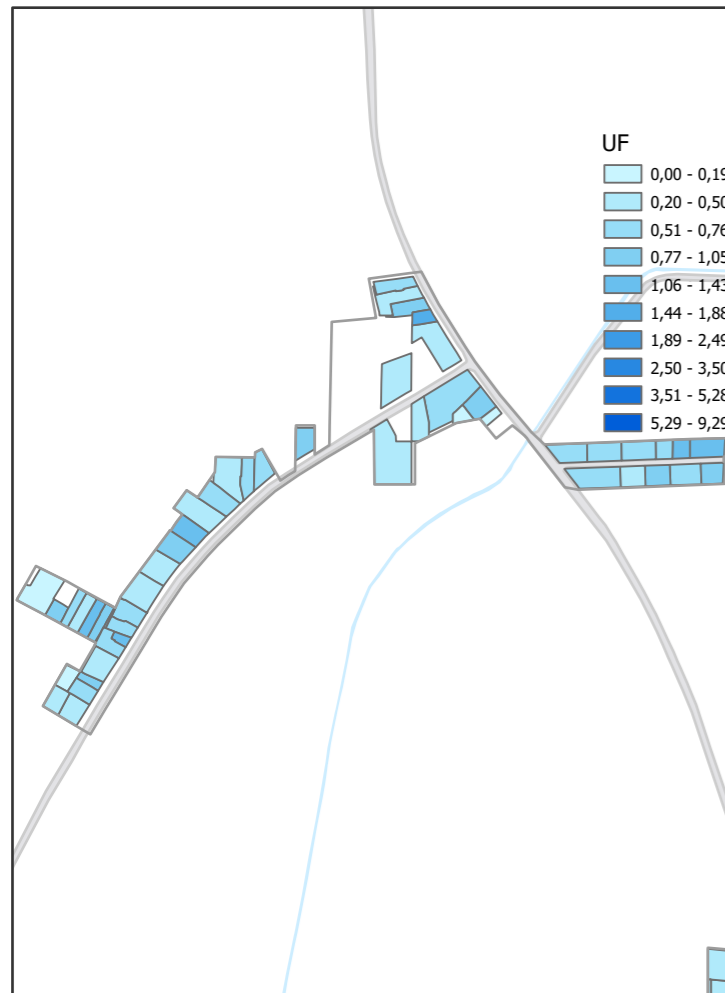
DATAZIONE EDIFICI



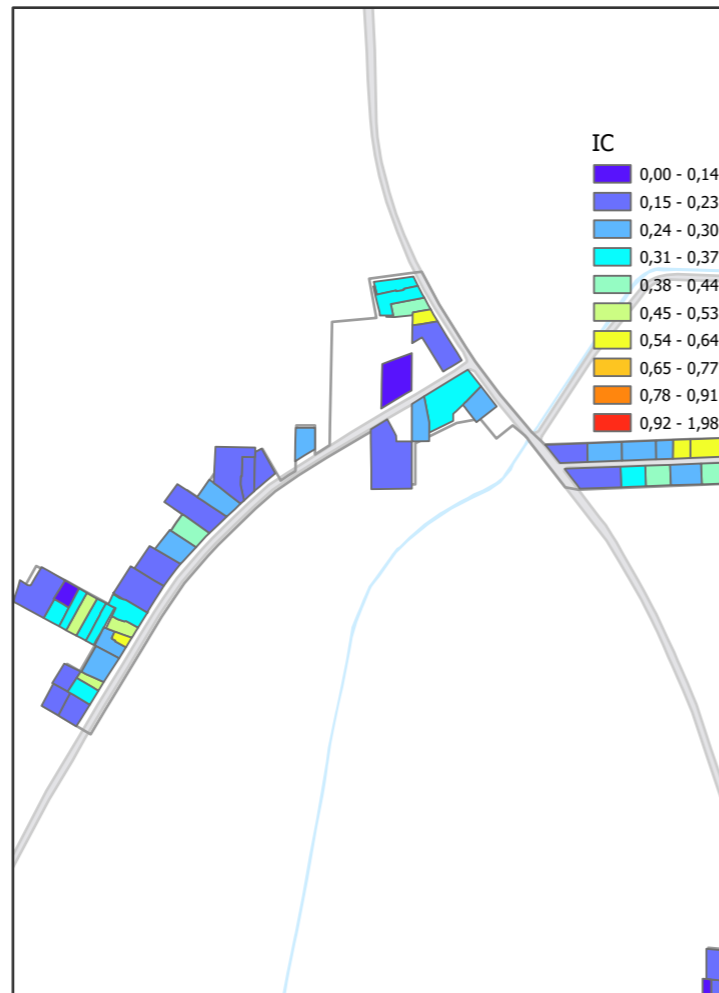
VOLUME



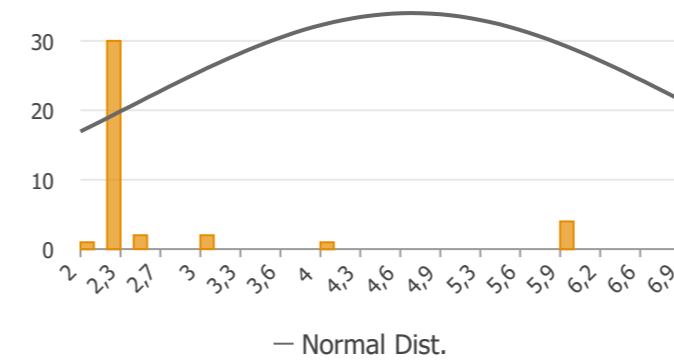
UF LOTTI



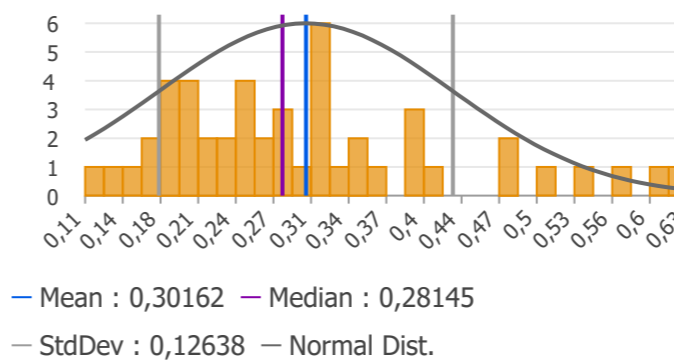
INDICE DI COPERTURA



Distribuzione ALTEZZA



Distribuzione dell'Indice di Copertura



Località: PETROSA

Frazione: BASTIA

Area Territoriale: SAN PIETRO IN VINCOLI

DATI

IC MEDIO: 0,63 mq

UF MEDIO: 0,66

UF MEDIO: 1,45

NUMERO DI EDIFICI: 74

ALTEZZA MEDIA EDIFICI: 4,70 ml

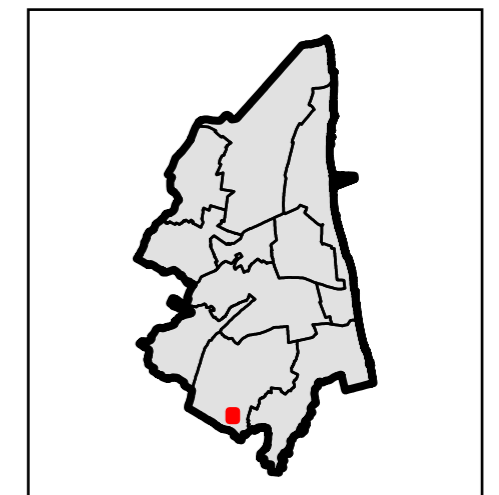
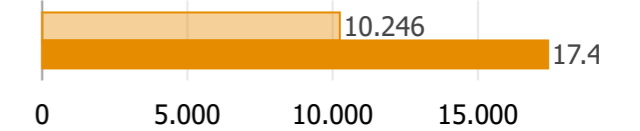
ALTEZZA MASSIMA EDIFICI: 7,00 ml

ALTEZZA MINIMA EDIFICI: 2,00 ml

SCO MEDIA: 124,63 mq

SUPERFICIE COPERTA

SUPERFICIE COMPLESSIVA





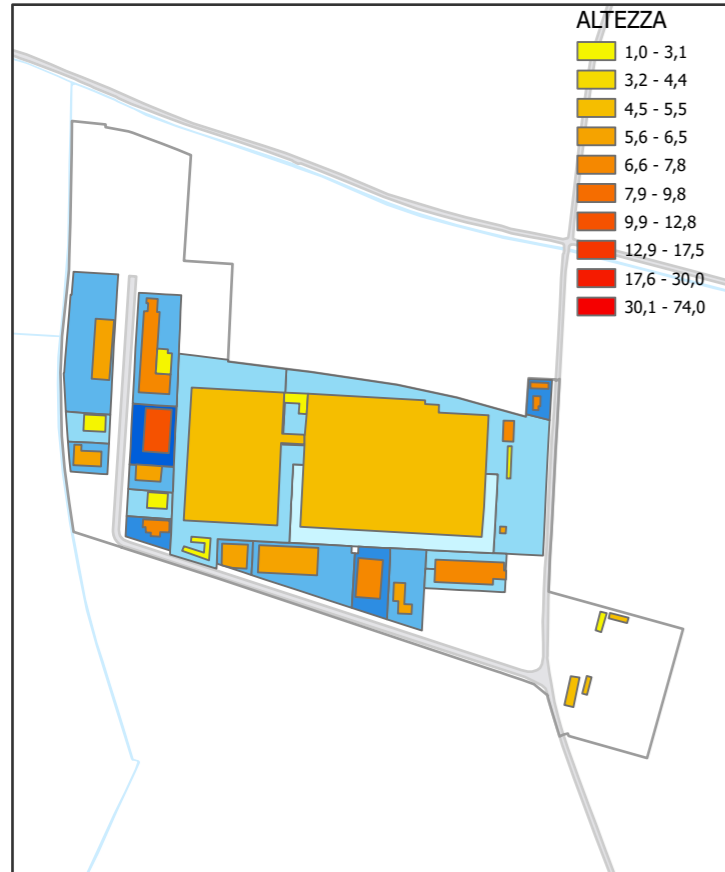
QC00 - QUADRO CONOSCITIVO DIAGNOSTICO - QC 06 EDIFICATO

• 06 C - Cruscotto Edificato su base frazioni comunali - Infografica e rappresentazioni cartografiche delle principali caratteristiche del Tessuto.

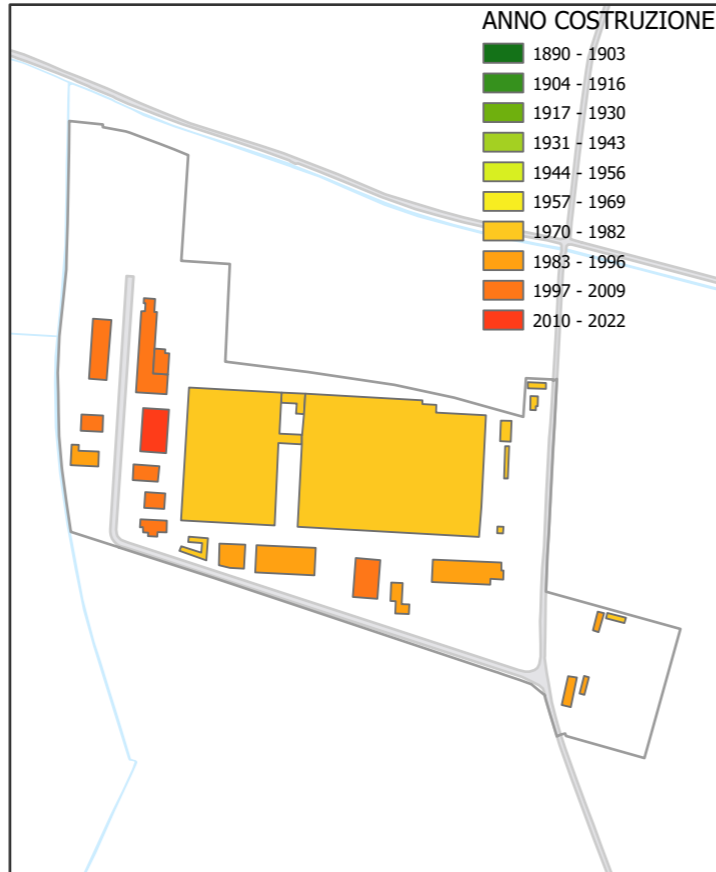


PUG - Piano Urbanistico Generale
Comune di Ravenna

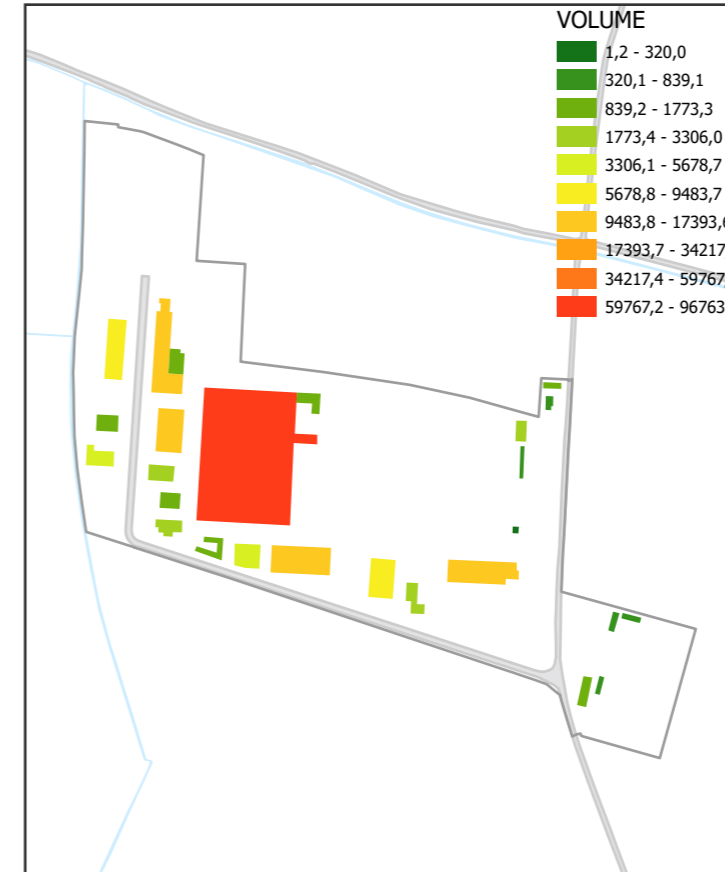
ALTEZZA EDIFICI



DATAZIONE EDIFICI



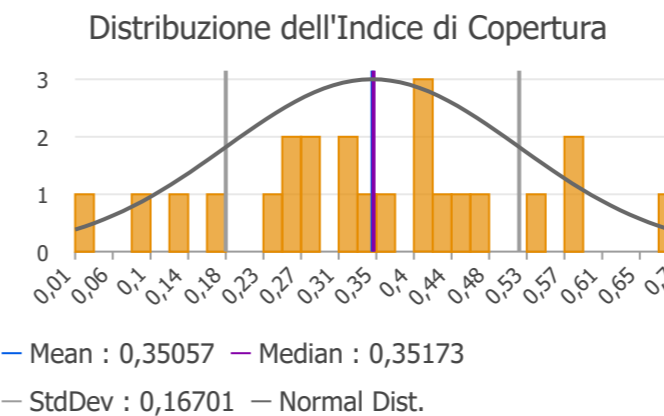
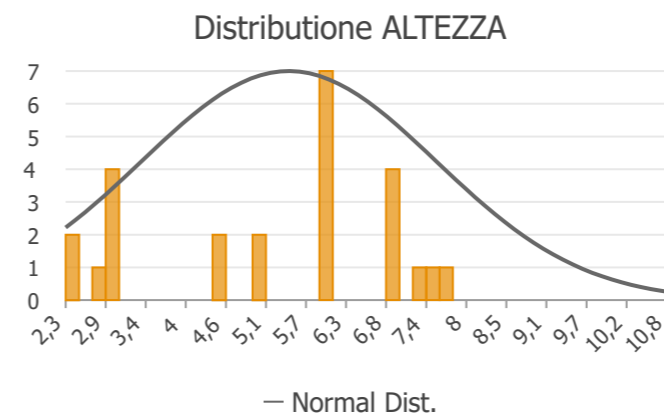
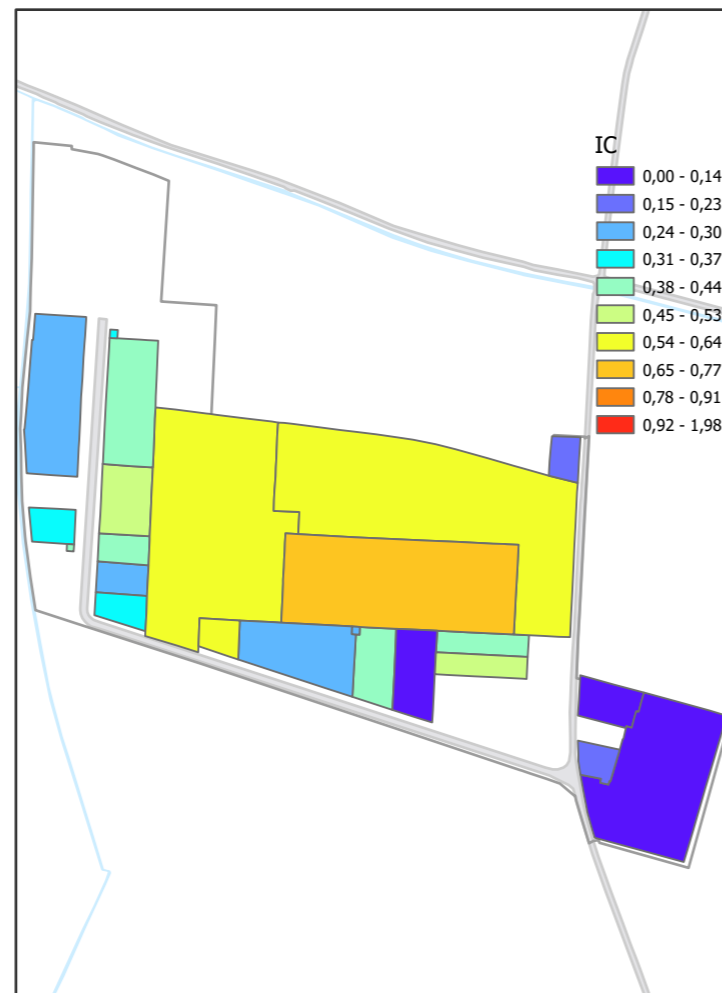
VOLUME



UF LOTTI



INDICE DI COPERTURA



Località: PIANGIPANE

Frazione: PIANGIPANE

Area Territoriale: PIANGIPANE

DATI

IC MEDIO: 0,70 mq

UF MEDIO: 0,68

UF MEDIO: 1,27

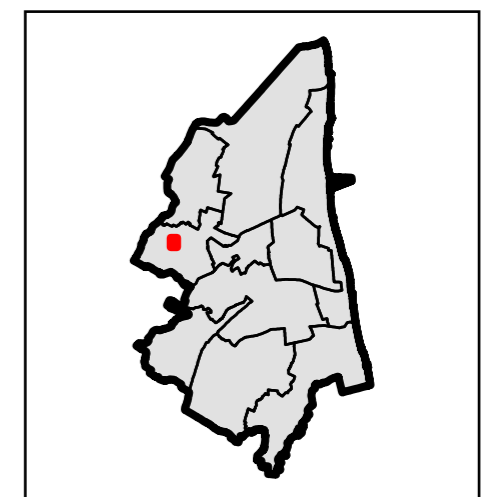
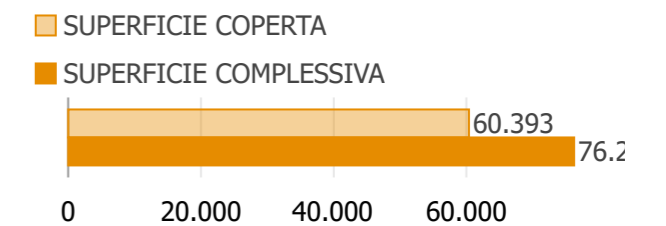
NUMERO DI EDIFICI: 26

ALTEZZA MEDIA EDIFICI: 5,46 ml

ALTEZZA MASSIMA EDIFICI: 11,00 ml

ALTEZZA MINIMA EDIFICI: 2,30 ml

SCO MEDIA: 1.671,40 mq





QC00 - QUADRO CONOSCITIVO DIAGNOSTICO - QC 06 EDIFICATO

• 06 C - Cruscotto Edificato su base frazioni comunali - Infografica e rappresentazioni cartografiche delle principali caratteristiche del Tessuto.



PUG - Piano Urbanistico Generale
Comune di Ravenna

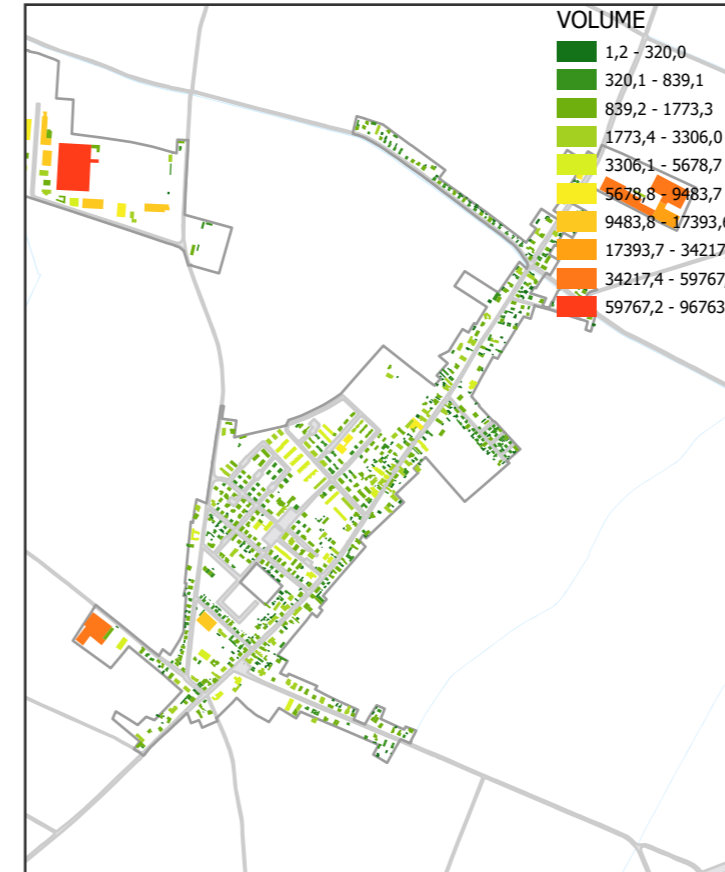
ALTEZZA EDIFICI



DATAZIONE EDIFICI



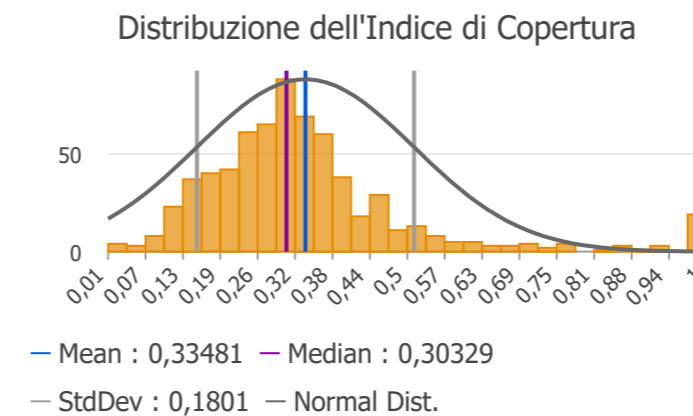
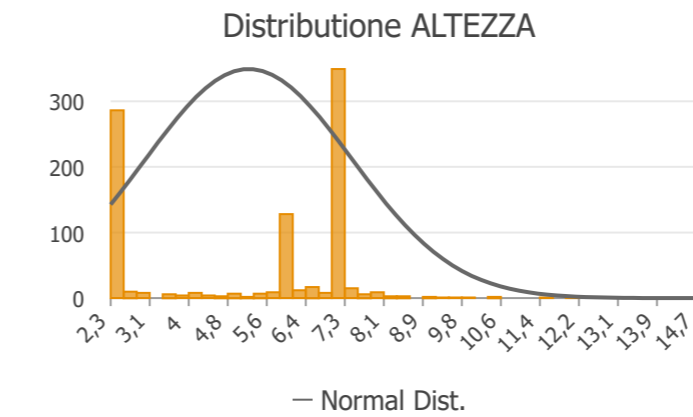
VOLUME



UF LOTTI



INDICE DI COPERTURA



Località: PIANGIPANE

Frazione: PIANGIPANE

Area Territoriale: PIANGIPANE

DATI

IC MEDIO: 1,00 mq

UF MEDIO: 0,65

UF MEDIO: 2,00

NUMERO DI EDIFICI: 914

ALTEZZA MEDIA EDIFICI: 5,23 ml

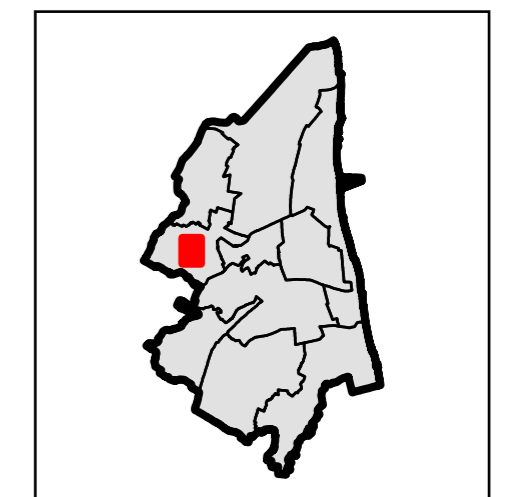
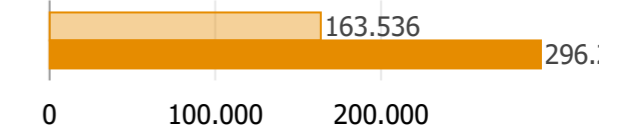
ALTEZZA MASSIMA EDIFICI: 15,00 ml

ALTEZZA MINIMA EDIFICI: 2,30 ml

SCO MEDIA: 163,41 mq

SUPERFICIE COPERTA

SUPERFICIE COMPLESSIVA





QC00 - QUADRO CONOSCITIVO DIAGNOSTICO - QC 06 EDIFICATO

• 06 C - Cruscotto Edificato su base frazioni comunali - Infografica e rappresentazioni cartografiche delle principali caratteristiche del Tessuto.

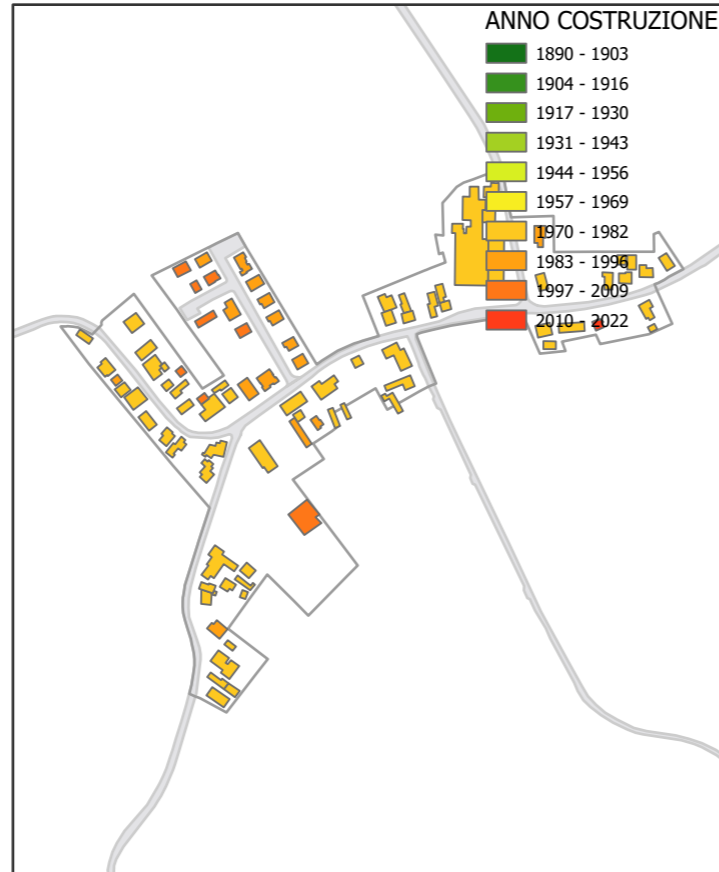


PUG - Piano Urbanistico Generale
Comune di Ravenna

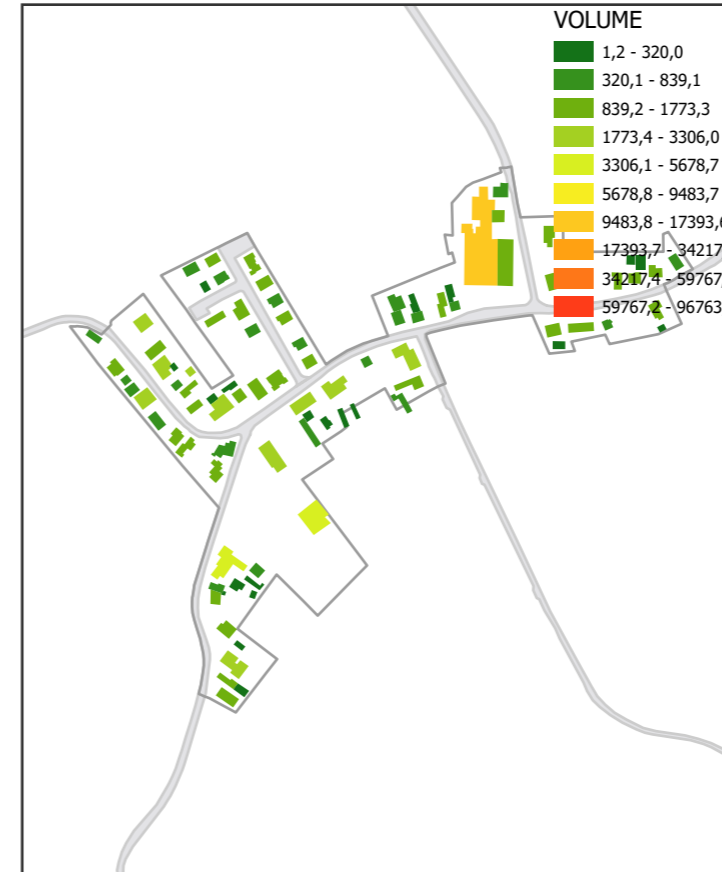
ALTEZZA EDIFICI



DATAZIONE EDIFICI



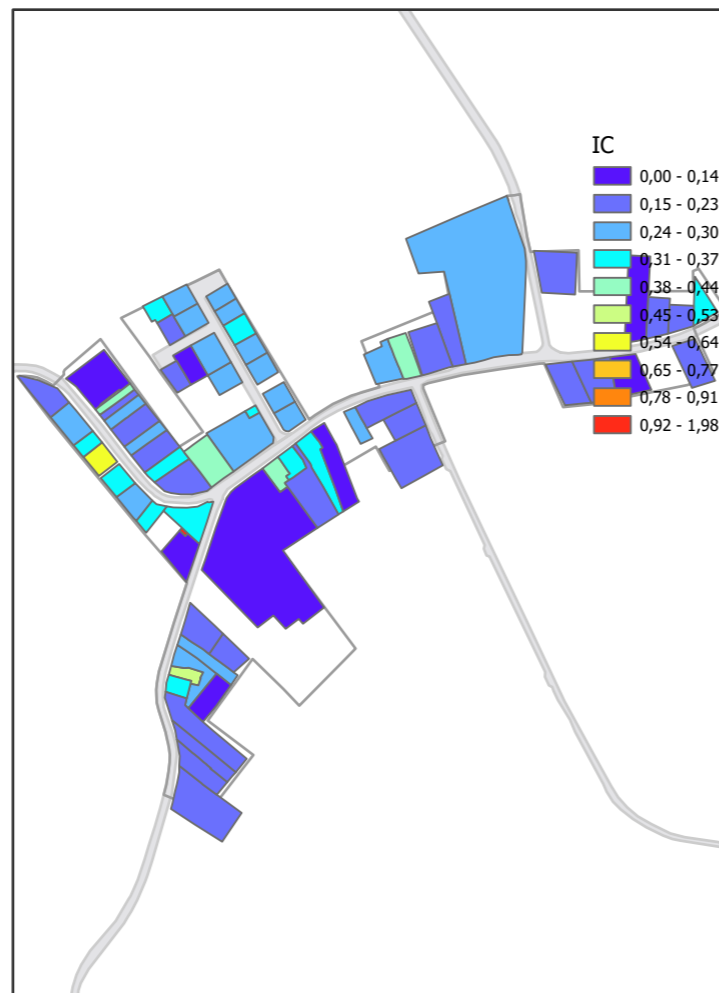
VOLUME



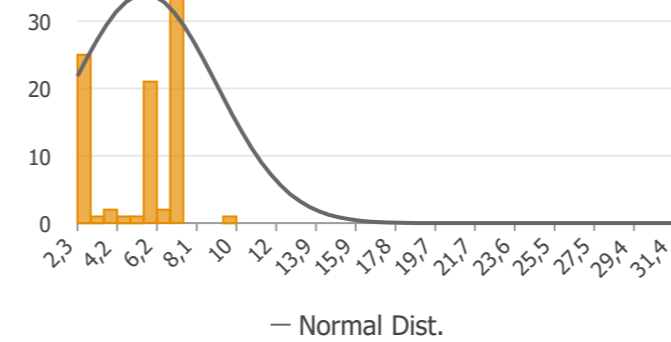
UF LOTTI



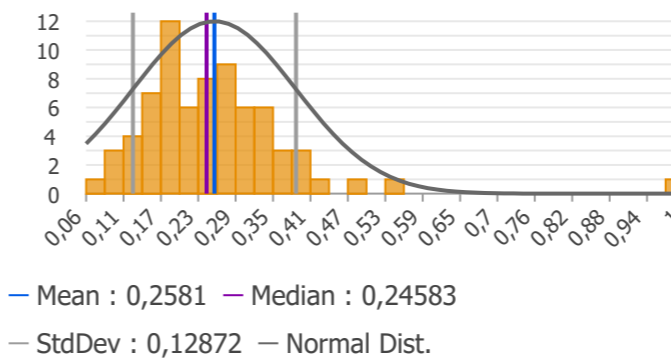
INDICE DI COPERTURA



Distribuzione ALTEZZA



Distribuzione dell'Indice di Copertura



Località: PILASTRO

Frazione: FILETTO

Area Territoriale: RONCALCECI

DATI

IC MEDIO: 1,00 mq

UF MEDIO: 0,60

UF MEDIO: 2,00

NUMERO DI EDIFICI: 89

ALTEZZA MEDIA EDIFICI: 5,59 ml

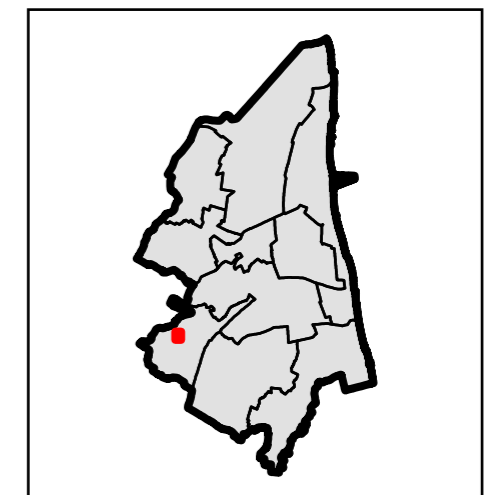
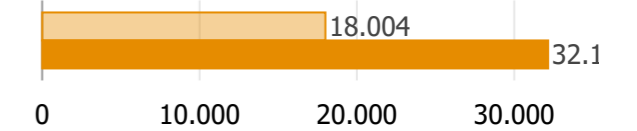
ALTEZZA MASSIMA EDIFICI: 32,00 ml

ALTEZZA MINIMA EDIFICI: 2,30 ml

SCO MEDIA: 130,75 mq

SUPERFICIE COPERTA

SUPERFICIE COMPLESSIVA





QC00 - QUADRO CONOSCITIVO DIAGNOSTICO - QC 06 EDIFICATO

• 06 C - Cruscotto Edificato su base frazioni comunali - Infografica e rappresentazioni cartografiche delle principali caratteristiche del Tessuto.

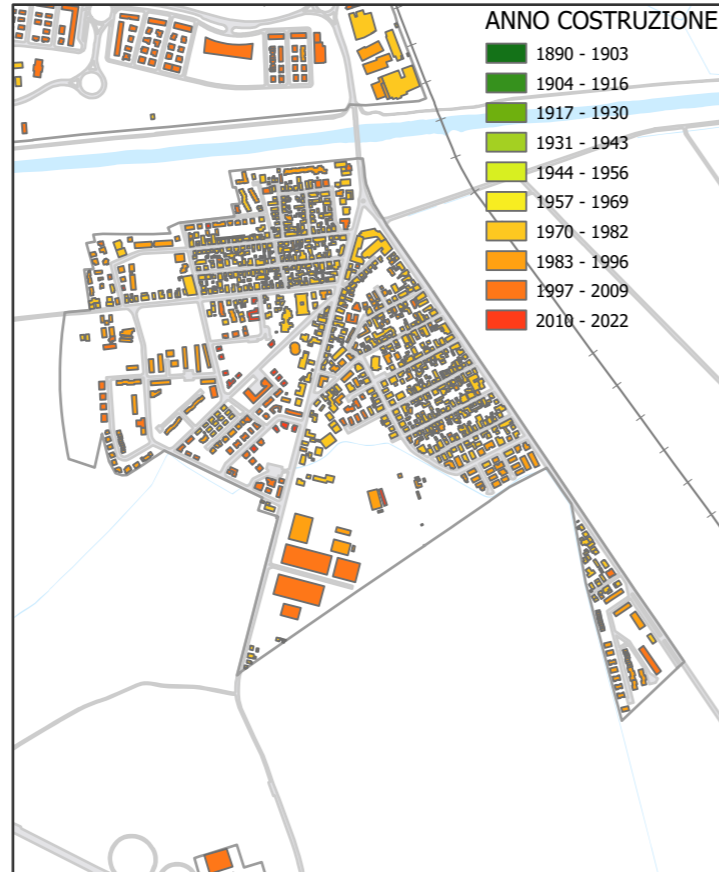


PUG - Piano Urbanistico Generale
Comune di Ravenna

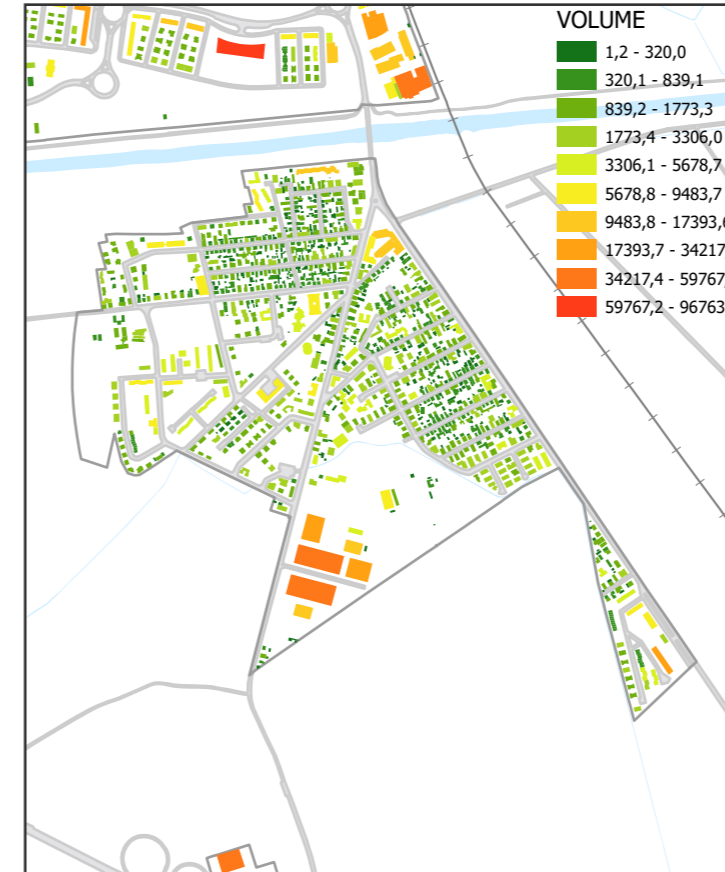
ALTEZZA EDIFICI



DATAZIONE EDIFICI



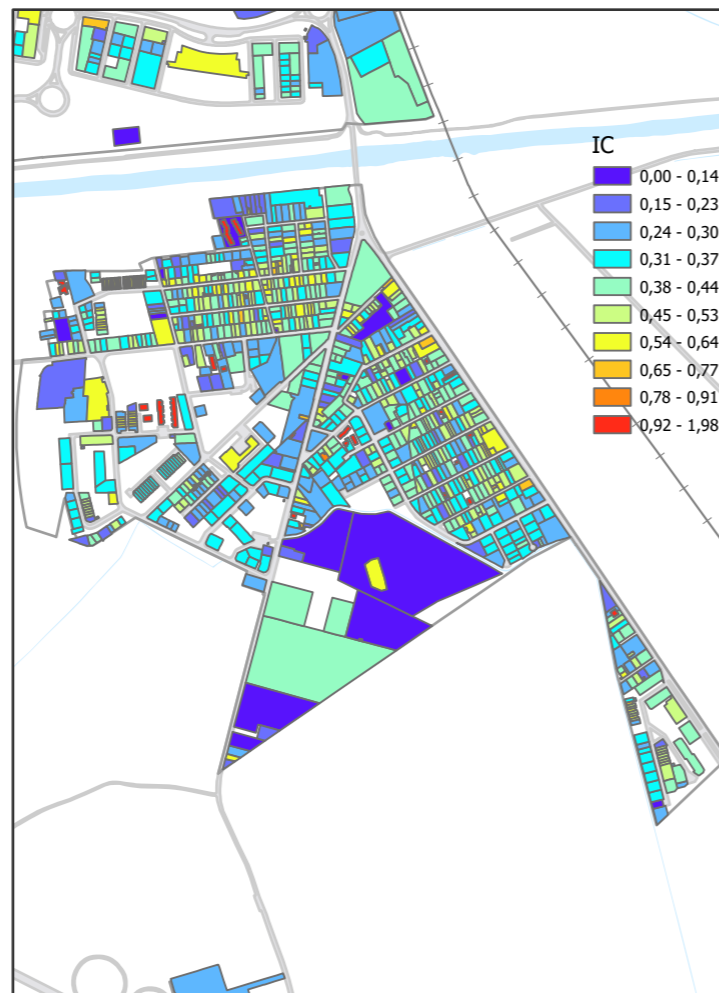
VOLUME



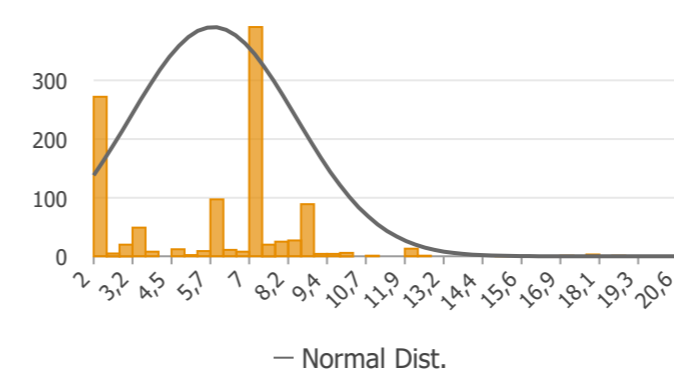
UF LOTTI



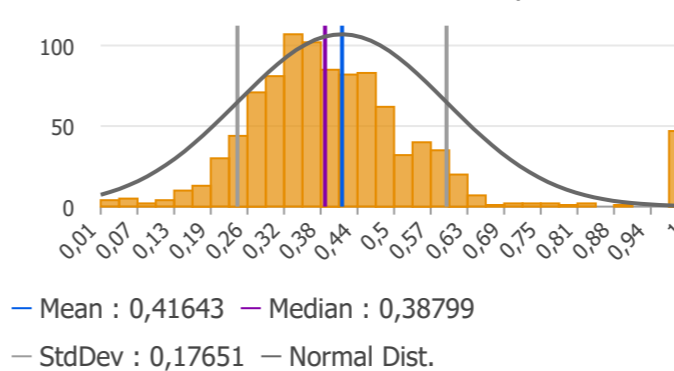
INDICE DI COPERTURA



Distribuzione ALTEZZA



Distribuzione dell'Indice di Copertura



Località: PONTE NUOVO

Frazione: PONTE NUOVO

Area Territoriale: RAVENNA SUD

DATI

IC MEDIO: 1,00 mq

UF MEDIO: 0,82

UF MEDIO: 3,59

NUMERO DI EDIFICI: 1.081

ALTEZZA MEDIA EDIFICI: 5,81 ml

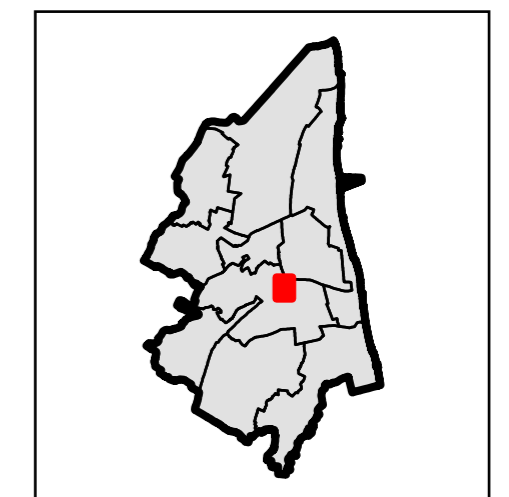
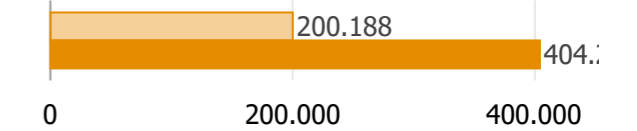
ALTEZZA MASSIMA EDIFICI: 21,00 ml

ALTEZZA MINIMA EDIFICI: 2,00 ml

SCO MEDIA: 158,33 mq

■ SUPERFICIE COPERTA

■ SUPERFICIE COMPLESSIVA





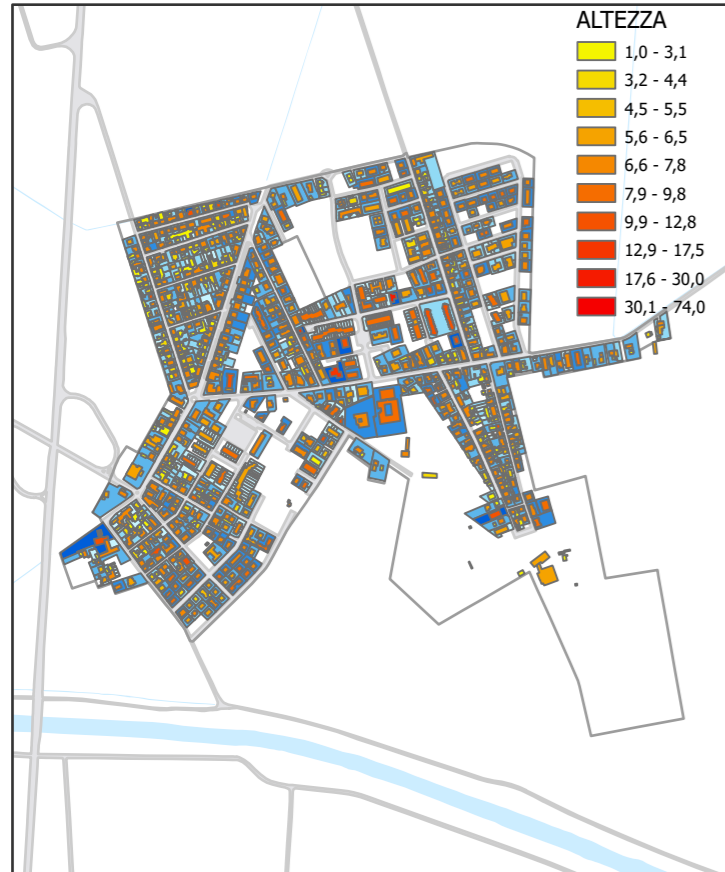
QC00 - QUADRO CONOSCITIVO DIAGNOSTICO - QC 06 EDIFICATO

• 06 C - Cruscotto Edificato su base frazioni comunali - Infografica e rappresentazioni cartografiche delle principali caratteristiche del Tessuto.

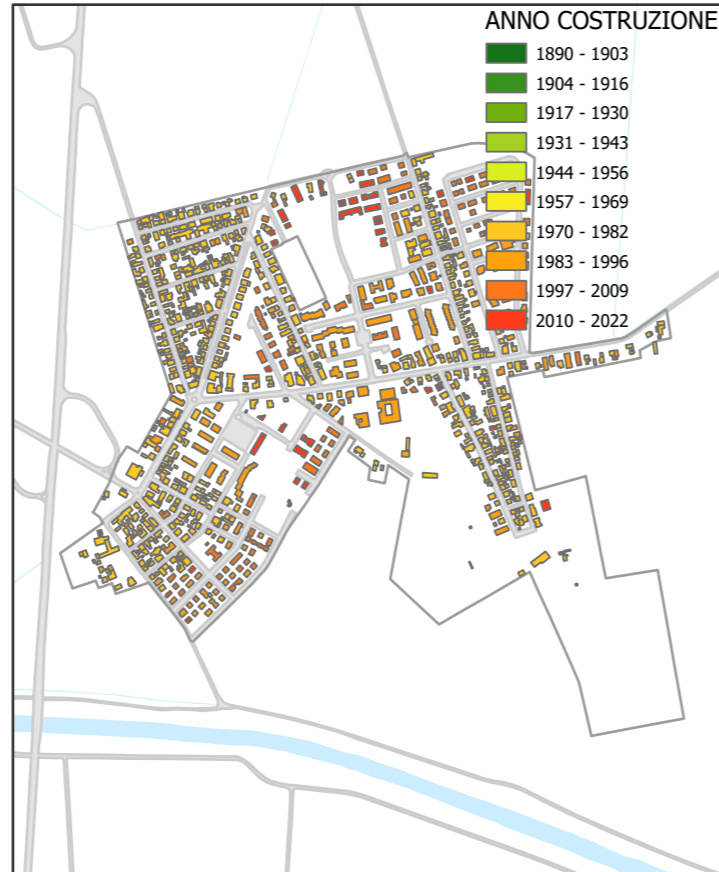


PUG - Piano Urbanistico Generale
Comune di Ravenna

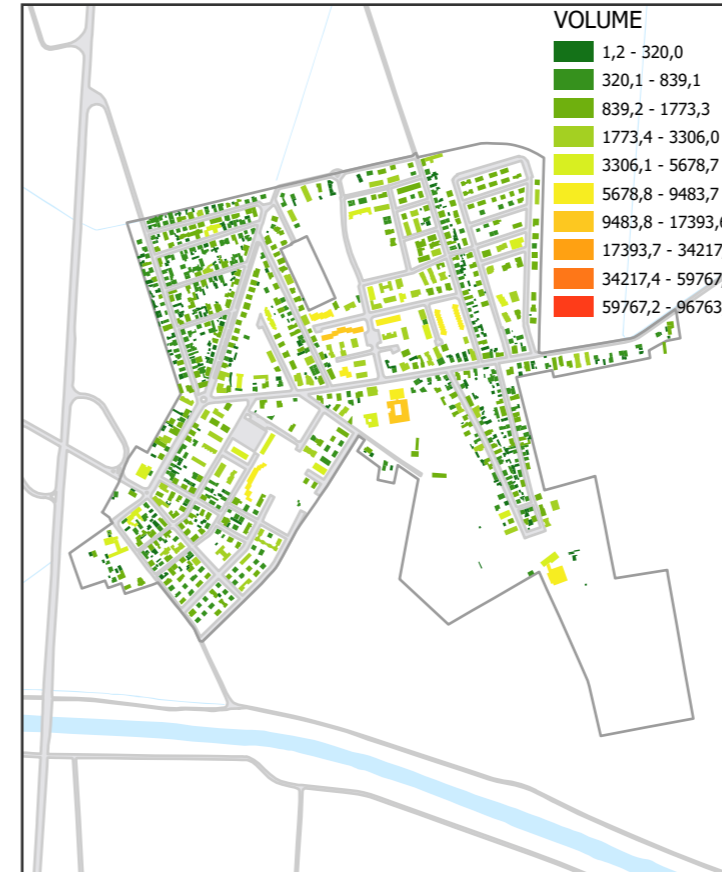
ALTEZZA EDIFICI



DATAZIONE EDIFICI



VOLUME



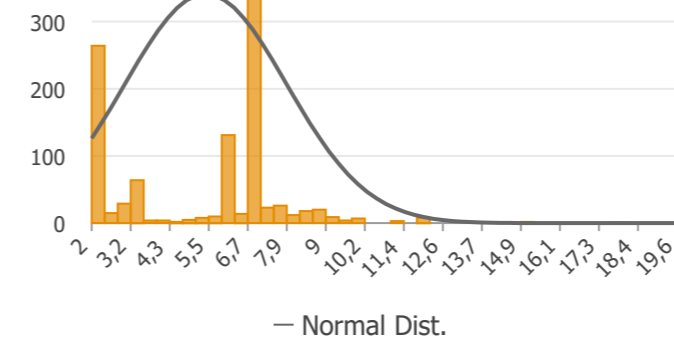
UF LOTTI



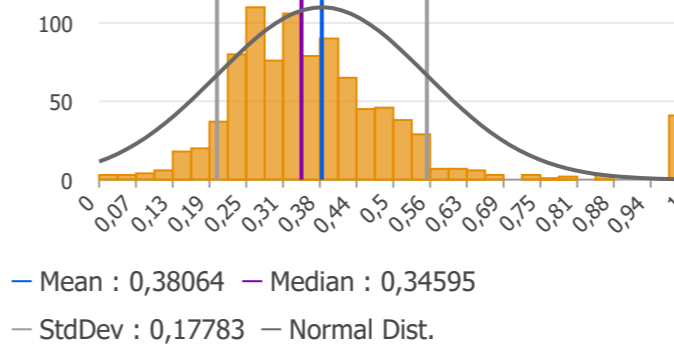
INDICE DI COPERTURA



Distribuzione ALTEZZA



Distribuzione dell'Indice di Copertura



Località: PORTO FUORI

Frazione: PORTO FUORI

Area Territoriale: DARSENA

DATI

IC MEDIO: 1,00 mq

UF MEDIO: 0,74

UF MEDIO: 3,94

NUMERO DI EDIFICI: 1.025

ALTEZZA MEDIA EDIFICI: 5,43 ml

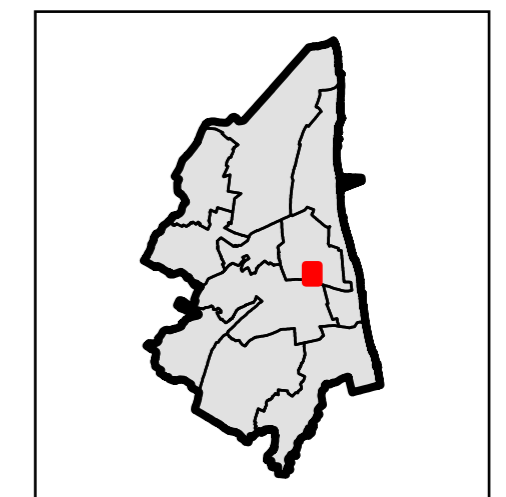
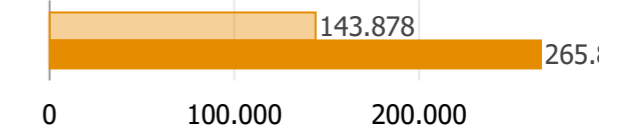
ALTEZZA MASSIMA EDIFICI: 20,00 ml

ALTEZZA MINIMA EDIFICI: 2,00 ml

SCO MEDIA: 121,09 mq

SUPERFICIE COPERTA

SUPERFICIE COMPLESSIVA





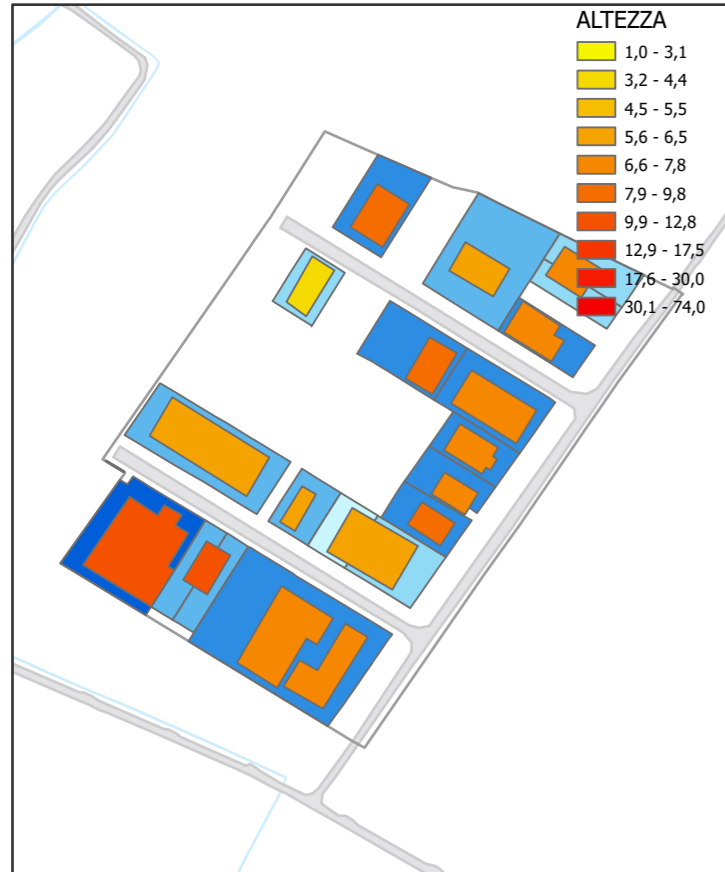
QC00 - QUADRO CONOSCITIVO DIAGNOSTICO - QC 06 EDIFICATO

• 06 C - Cruscotto Edificato su base frazioni comunali - Infografica e rappresentazioni cartografiche delle principali caratteristiche del Tessuto.



PUG - Piano Urbanistico Generale
Comune di Ravenna

ALTEZZA EDIFICI



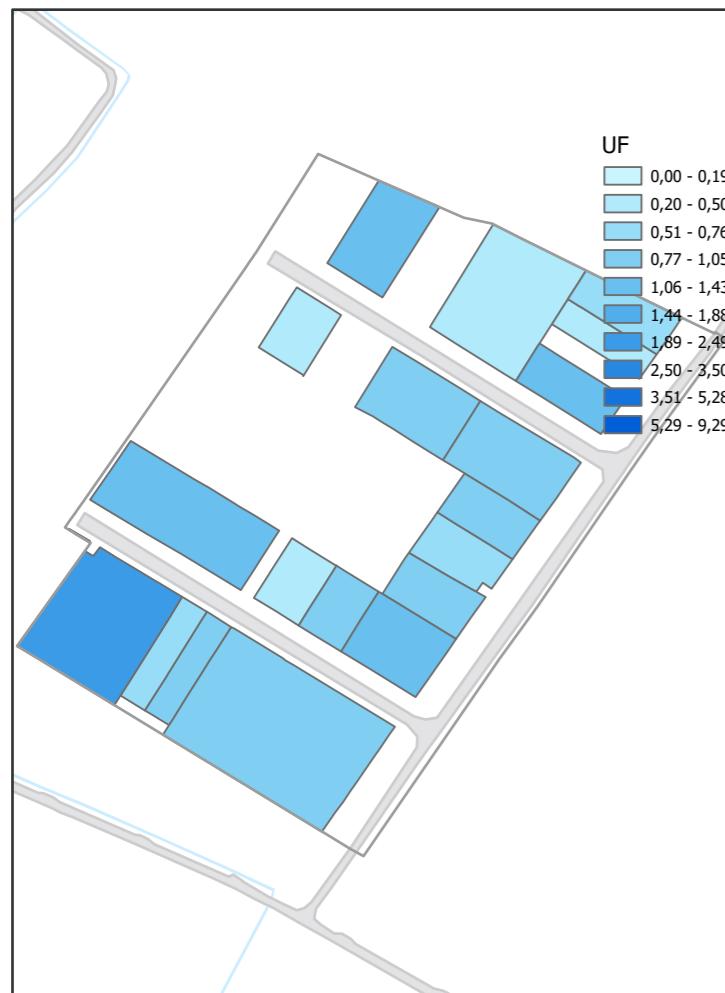
DATAZIONE EDIFICI



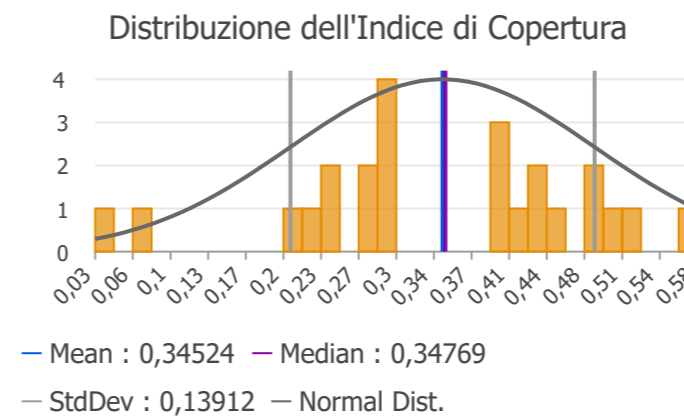
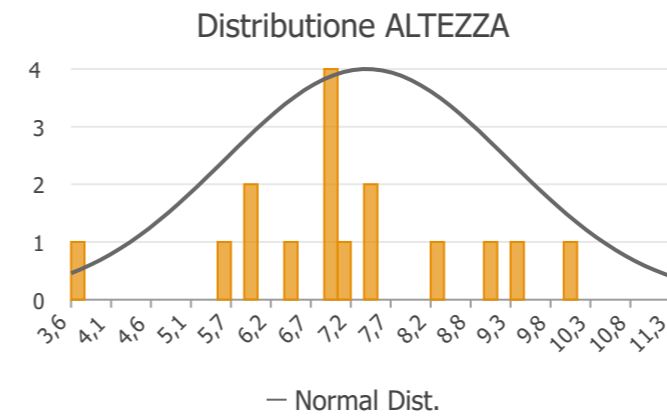
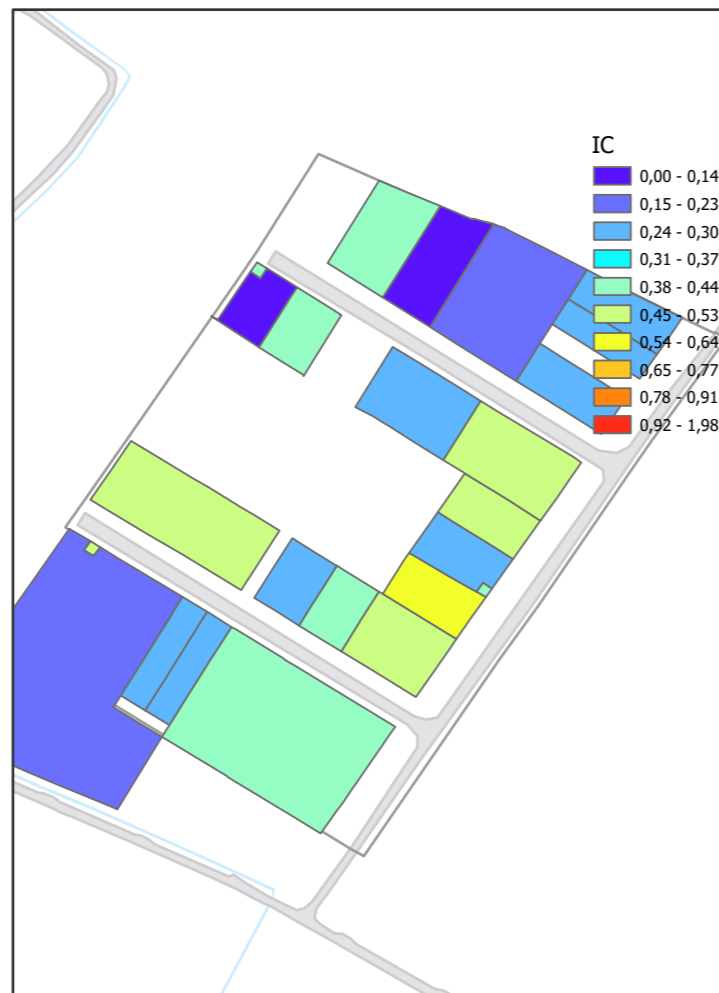
VOLUME



UF LOTTI



INDICE DI COPERTURA



Località: PRODUTTIVO RONCALCECI

Frazione: RONCALCECI

Area Territoriale: RONCALCECI

DATI

IC MEDIO: 0,58 mq

UF MEDIO: 0,87

UF MEDIO: 2,38

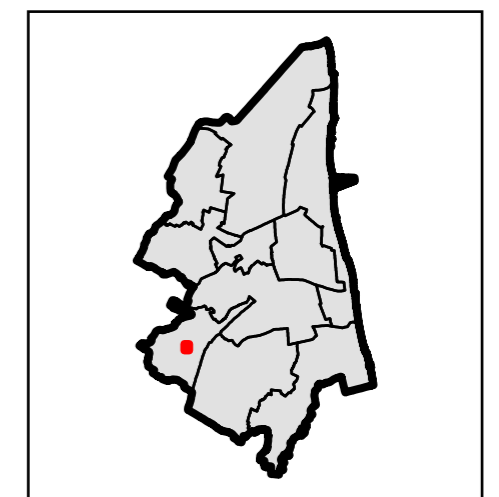
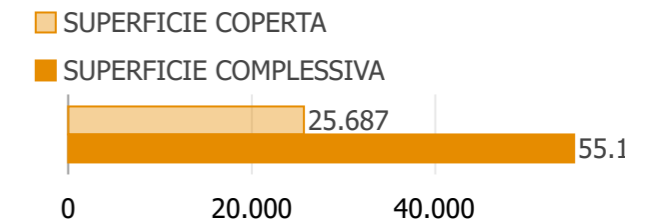
NUMERO DI EDIFICI: 17

ALTEZZA MEDIA EDIFICI: 7,41 ml

ALTEZZA MASSIMA EDIFICI: 11,50 ml

ALTEZZA MINIMA EDIFICI: 3,60 ml

SCO MEDIA: 824,67 mq





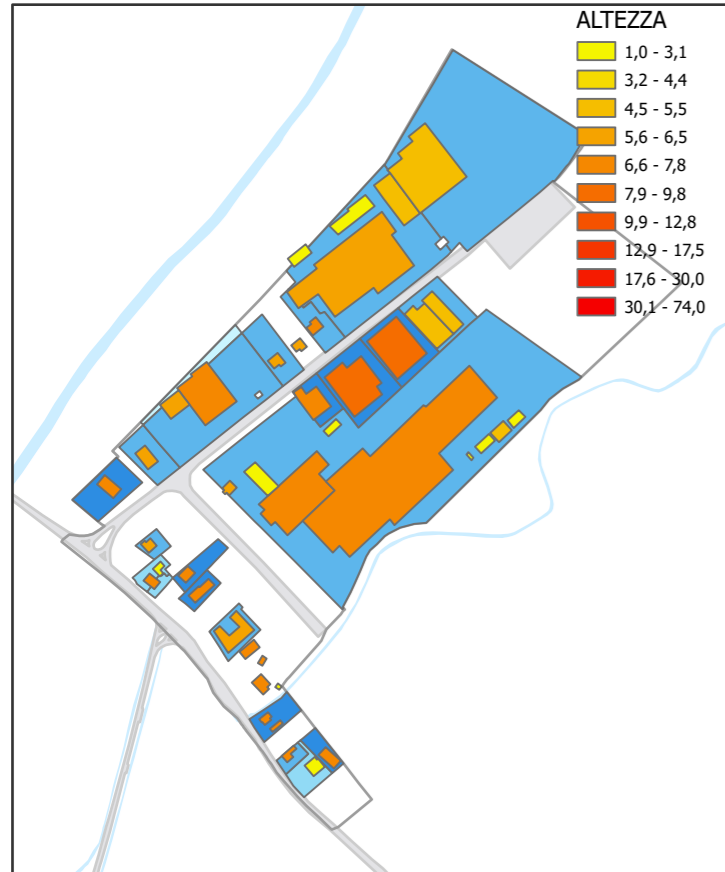
QC00 - QUADRO CONOSCITIVO DIAGNOSTICO - QC 06 EDIFICATO

• 06 C - Cruscotto Edificato su base frazioni comunali - Infografica e rappresentazioni cartografiche delle principali caratteristiche del Tessuto.

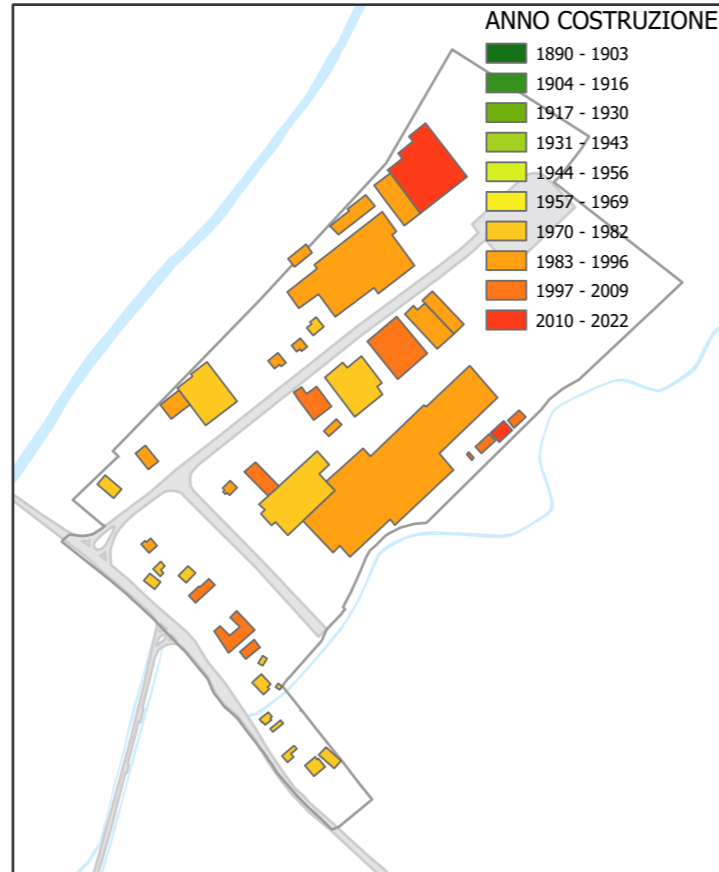


PUG - Piano Urbanistico Generale
Comune di Ravenna

ALTEZZA EDIFICI



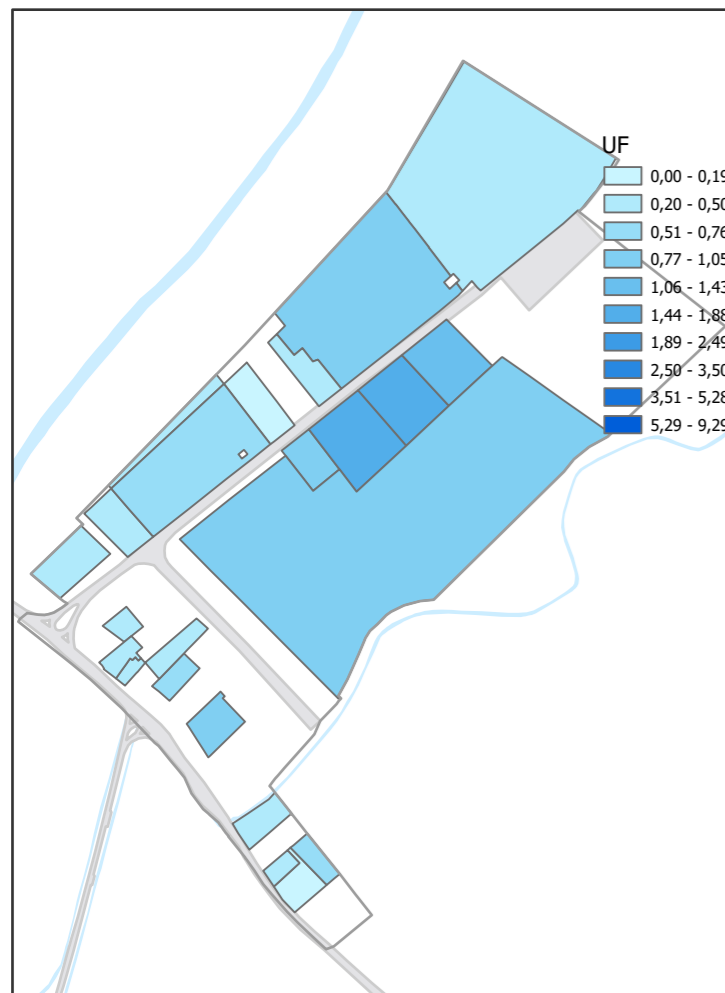
DATAZIONE EDIFICI



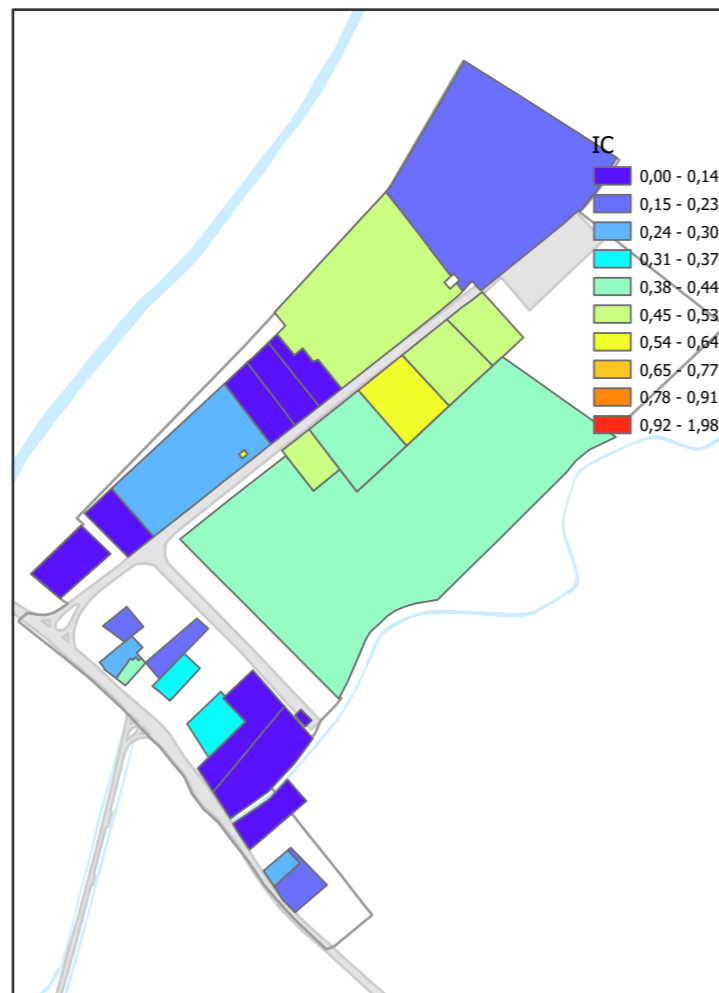
VOLUME



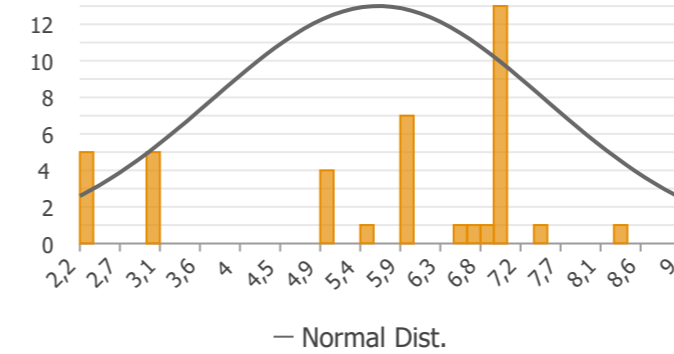
UF LOTTI



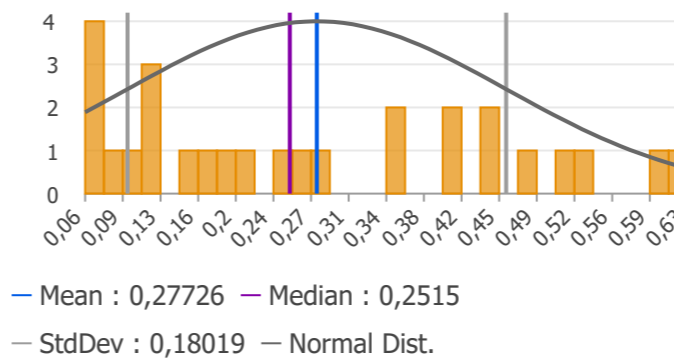
INDICE DI COPERTURA



Distribuzione ALTEZZA



Distribuzione dell'Indice di Copertura



Località: PRODUTTIVO SAN ZACCARIA

Frazione: CASTIGLIONE

Area Territoriale: CASTIGLIONE

DATI

IC MEDIO: 0,63 mq

UF MEDIO: 0,60

UF MEDIO: 1,79

NUMERO DI EDIFICI: 41

ALTEZZA MEDIA EDIFICI: 5,60 ml

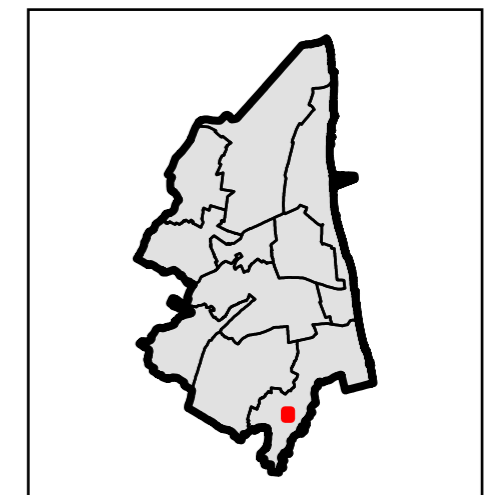
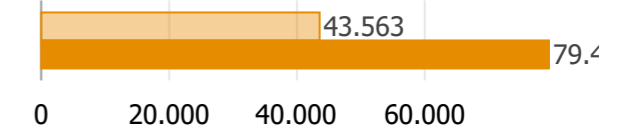
ALTEZZA MASSIMA EDIFICI: 9,20 ml

ALTEZZA MINIMA EDIFICI: 2,20 ml

SCO MEDIA: 639,51 mq

SUPERFICIE COPERTA

SUPERFICIE COMPLESSIVA





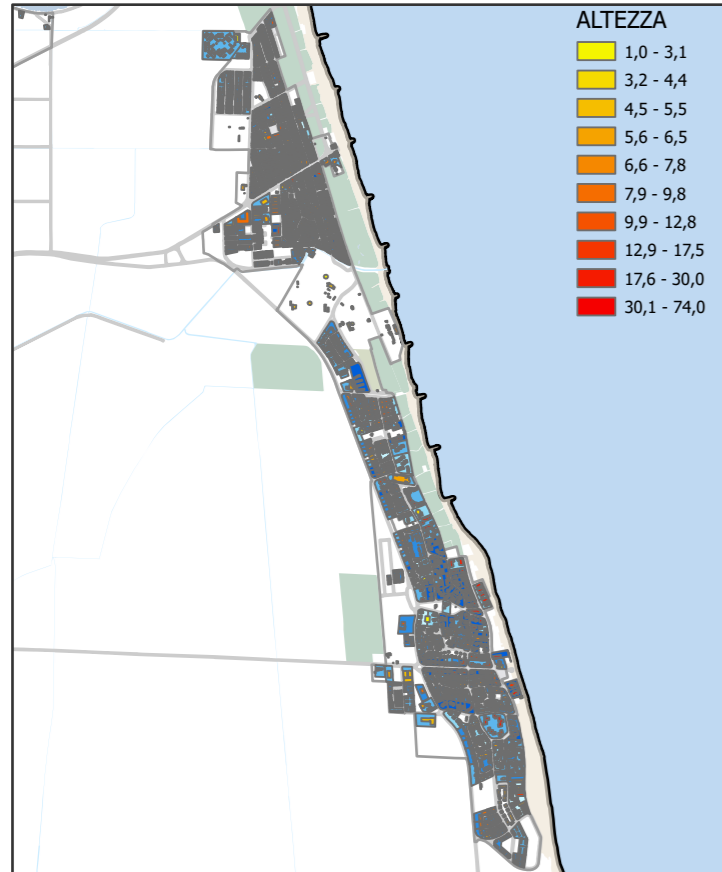
QC00 - QUADRO CONOSCITIVO DIAGNOSTICO - QC 06 EDIFICATO

• 06 C - Cruscotto Edificato su base frazioni comunali - Infografica e rappresentazioni cartografiche delle principali caratteristiche del Tessuto.

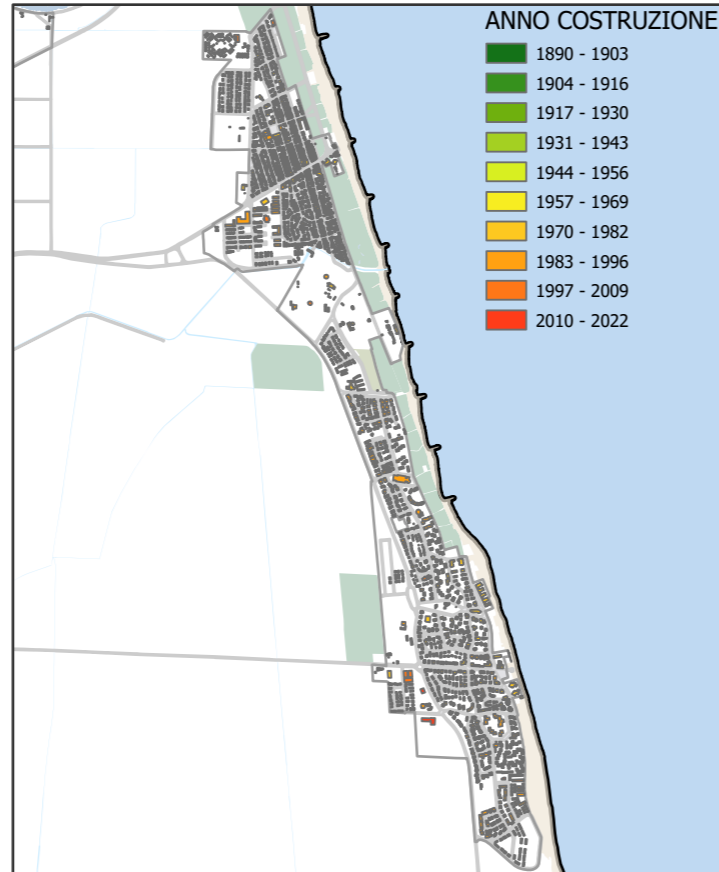


PUG - Piano Urbanistico Generale
Comune di Ravenna

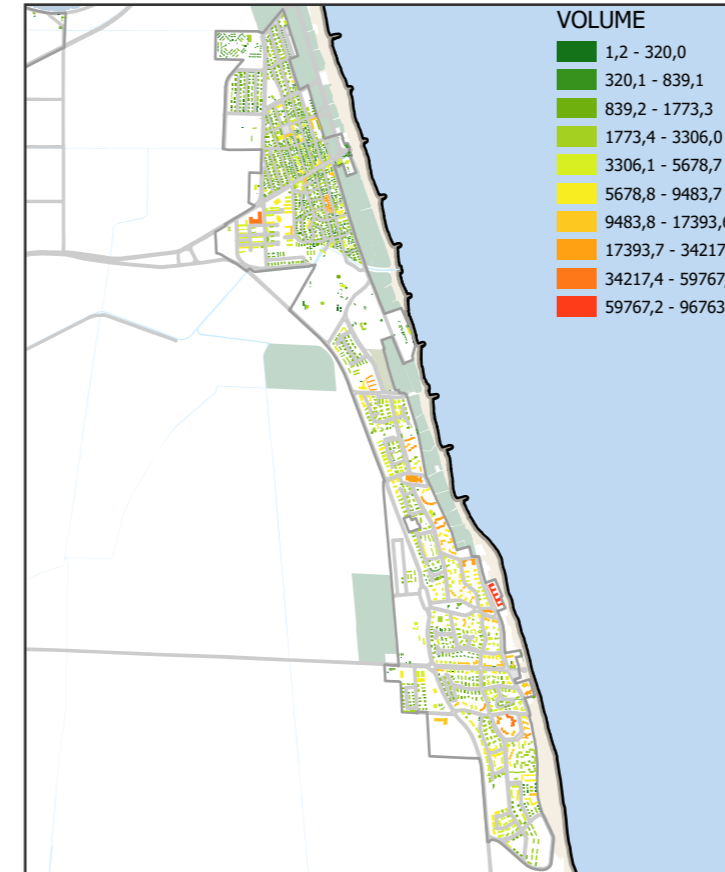
ALTEZZA EDIFICI



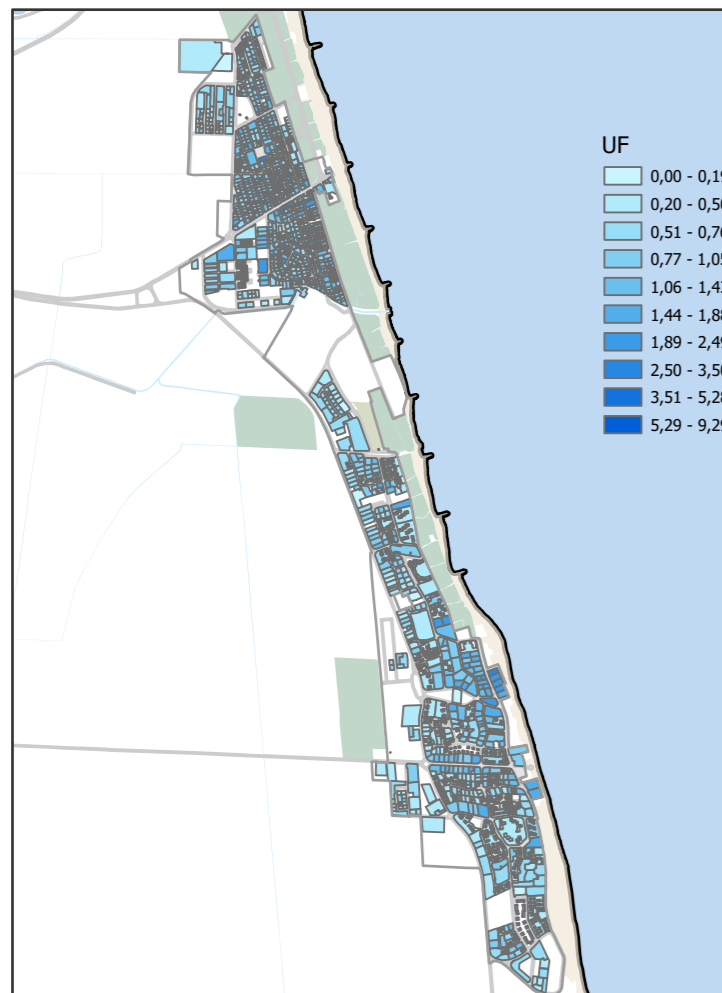
DATAZIONE EDIFICI



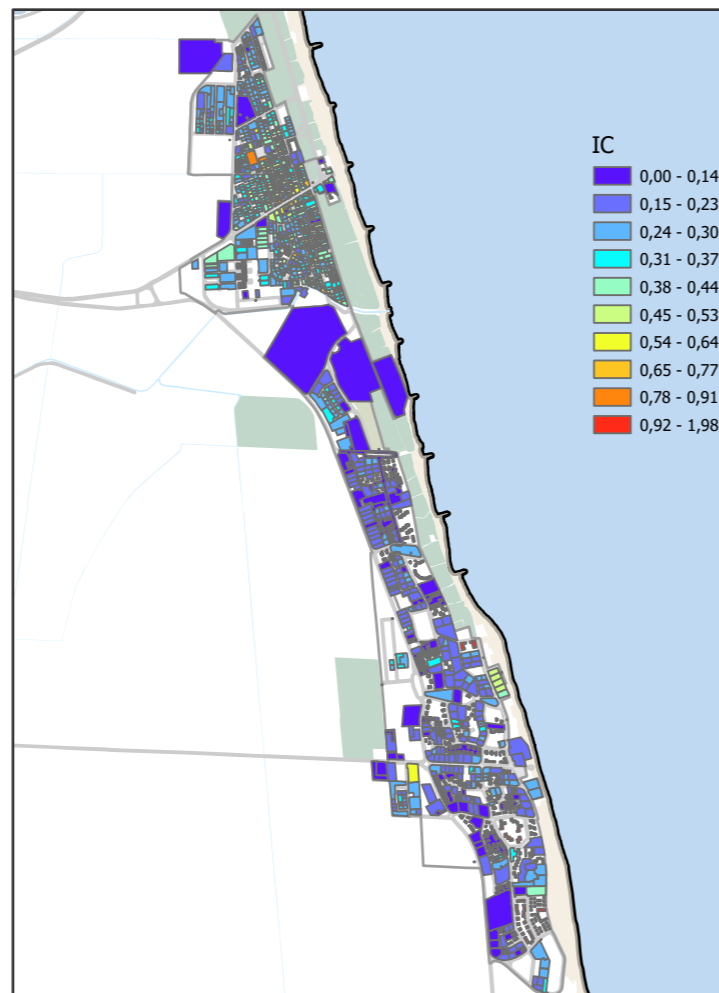
VOLUME



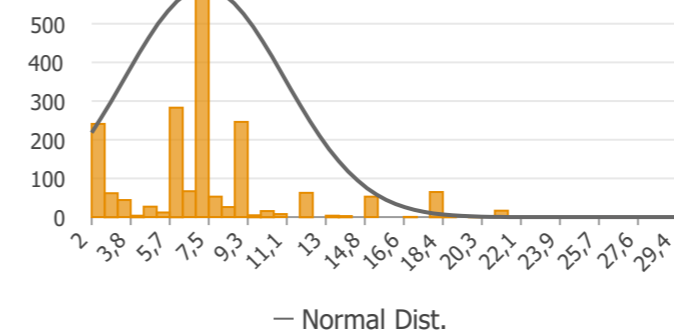
UF LOTTI



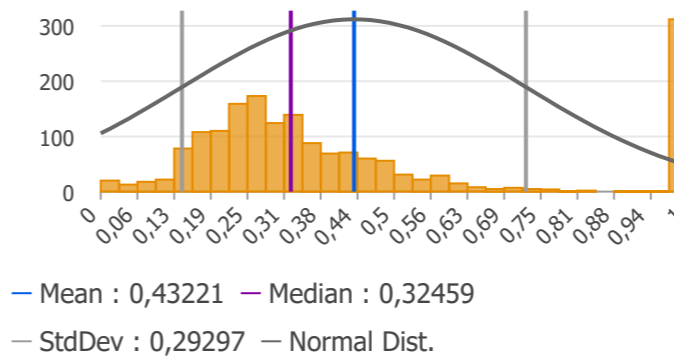
INDICE DI COPERTURA



Distribuzione ALTEZZA



Distribuzione dell'Indice di Copertura



Località: PUNTA MARINA TERME - LIDO A

Frazione: PUNTA MARINA TERME LIDO ADRIANO

Area Territoriale: DEL MARE

DATI

IC MEDIO: 1,00 mq

UF MEDIO: 1,00

UF MEDIO: 4,99

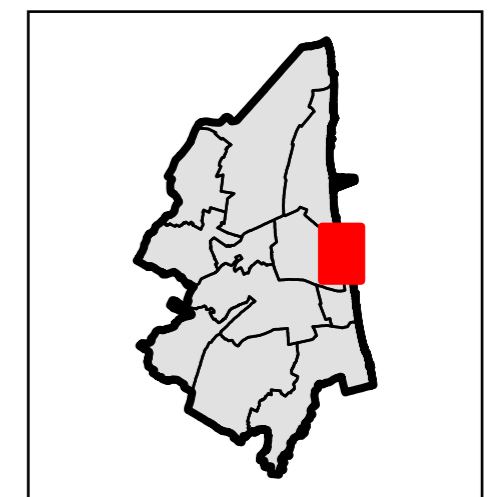
NUMERO DI EDIFICI: 1.897

ALTEZZA MEDIA EDIFICI: 7,28 ml

ALTEZZA MASSIMA EDIFICI: 30,00 ml

ALTEZZA MINIMA EDIFICI: 2,00 ml

SCO MEDIA: 168,21 mq





QC00 - QUADRO CONOSCITIVO DIAGNOSTICO - QC 06 EDIFICATO

• 06 C - Cruscotto Edificato su base frazioni comunali - Infografica e rappresentazioni cartografiche delle principali caratteristiche del Tessuto.

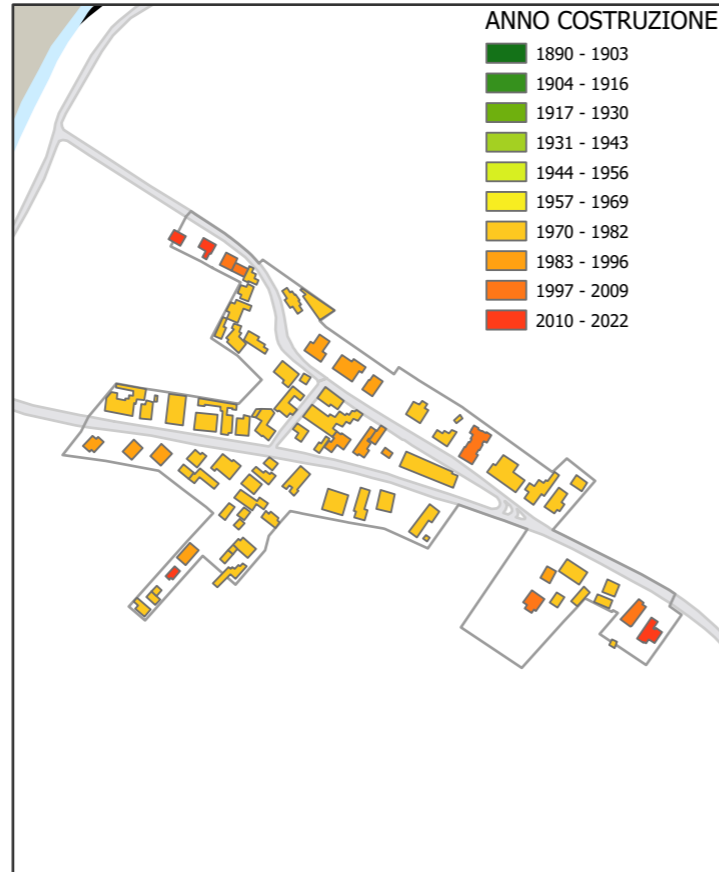


PUG - Piano Urbanistico Generale
Comune di Ravenna

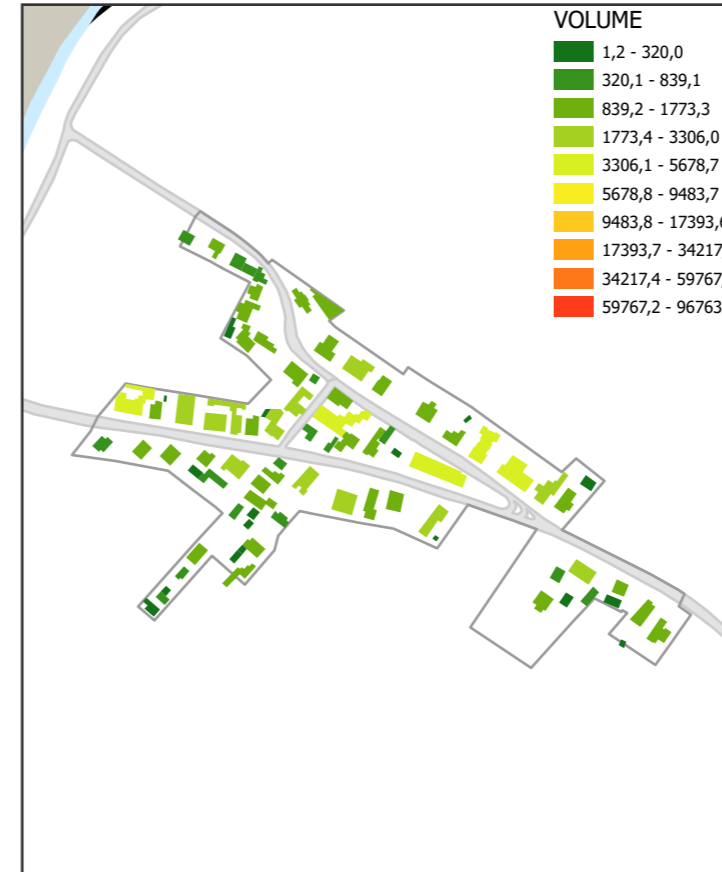
ALTEZZA EDIFICI



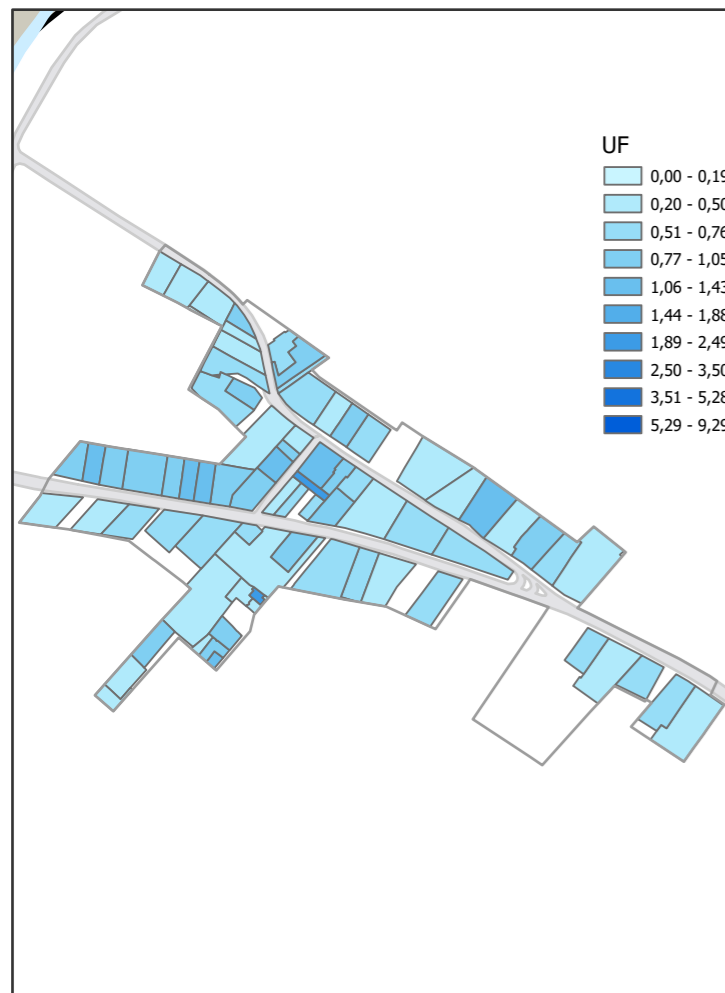
DATAZIONE EDIFICI



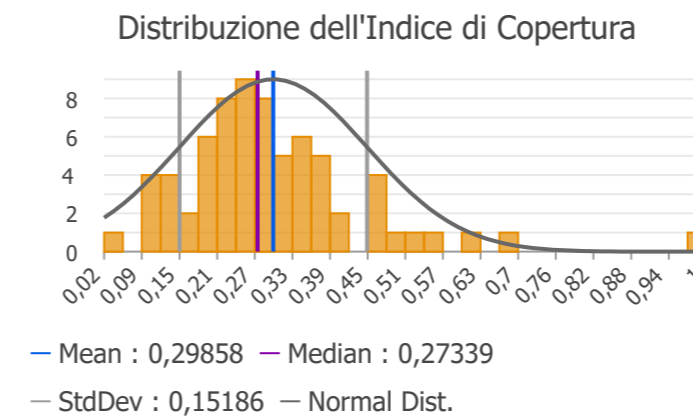
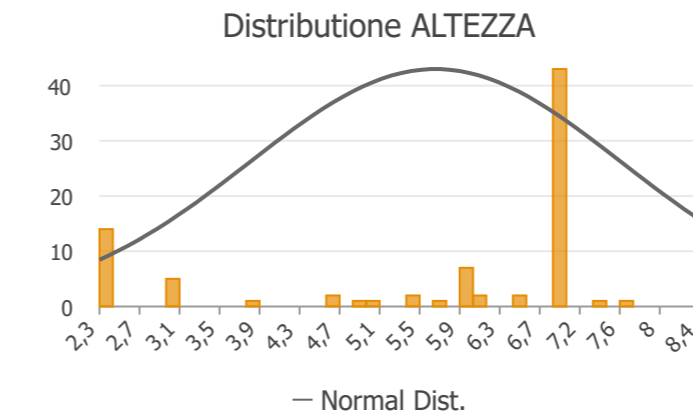
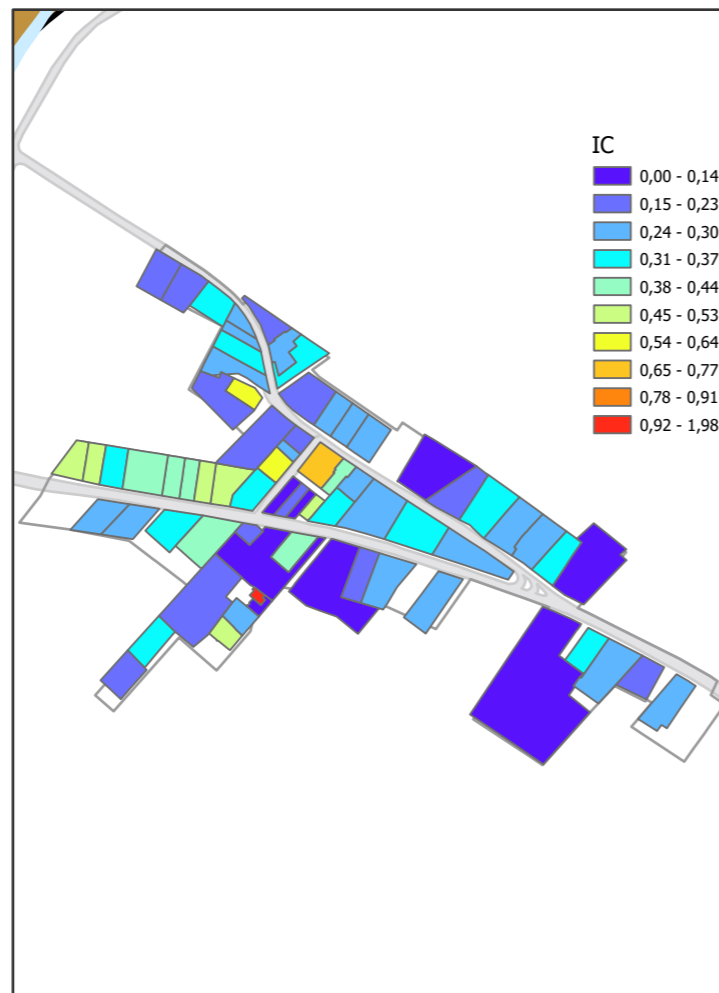
VOLUME



UF LOTTI



INDICE DI COPERTURA



Località: RAGONE

Frazione: SAN PANCRAZIO/RAGONE

Area Territoriale: RONCALCECI

DATI

IC MEDIO: 1,00 mq

UF MEDIO: 0,69

UF MEDIO: 1,96

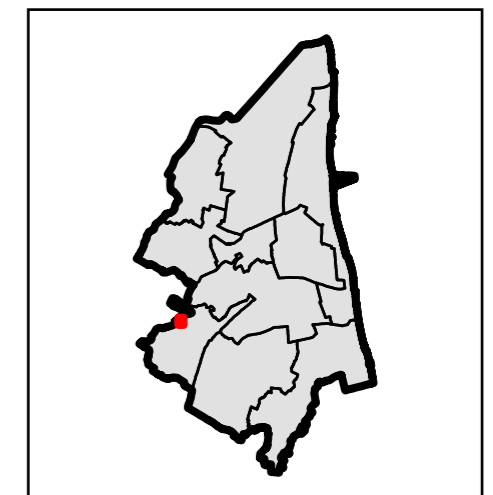
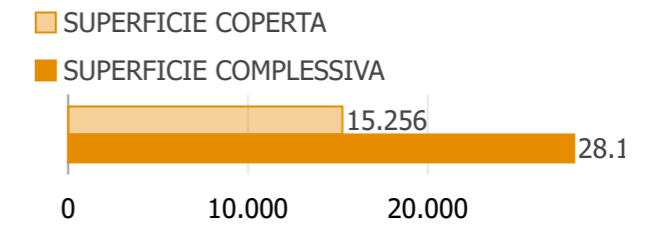
NUMERO DI EDIFICI: 84

ALTEZZA MEDIA EDIFICI: 5,70 ml

ALTEZZA MASSIMA EDIFICI: 8,50 ml

ALTEZZA MINIMA EDIFICI: 2,30 ml

SCO MEDIA: 143,06 mq





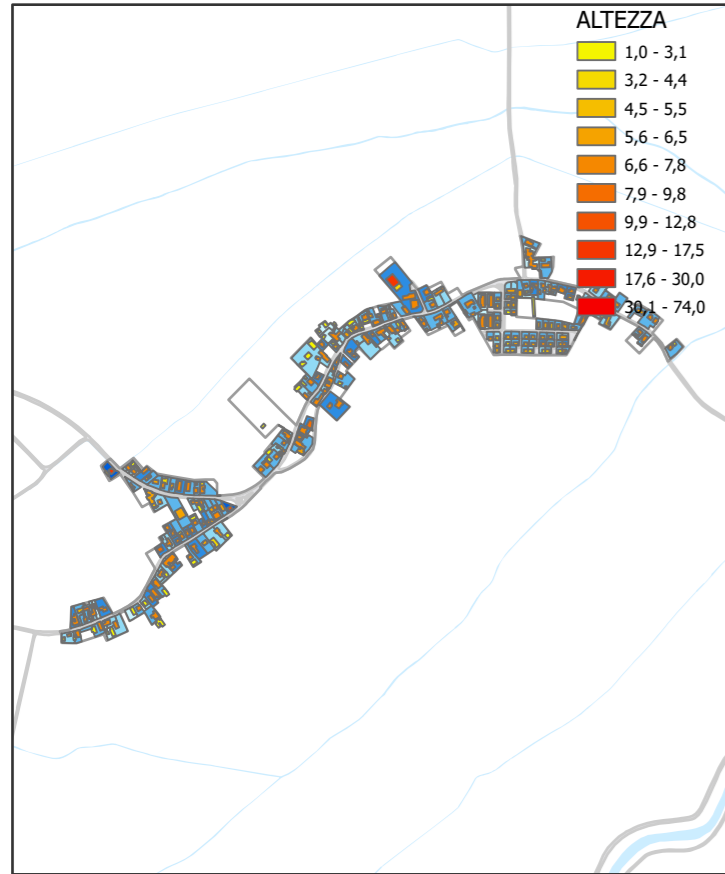
QC00 - QUADRO CONOSCITIVO DIAGNOSTICO - QC 06 EDIFICATO

• 06 C - Cruscotto Edificato su base frazioni comunali - Infografica e rappresentazioni cartografiche delle principali caratteristiche del Tessuto.

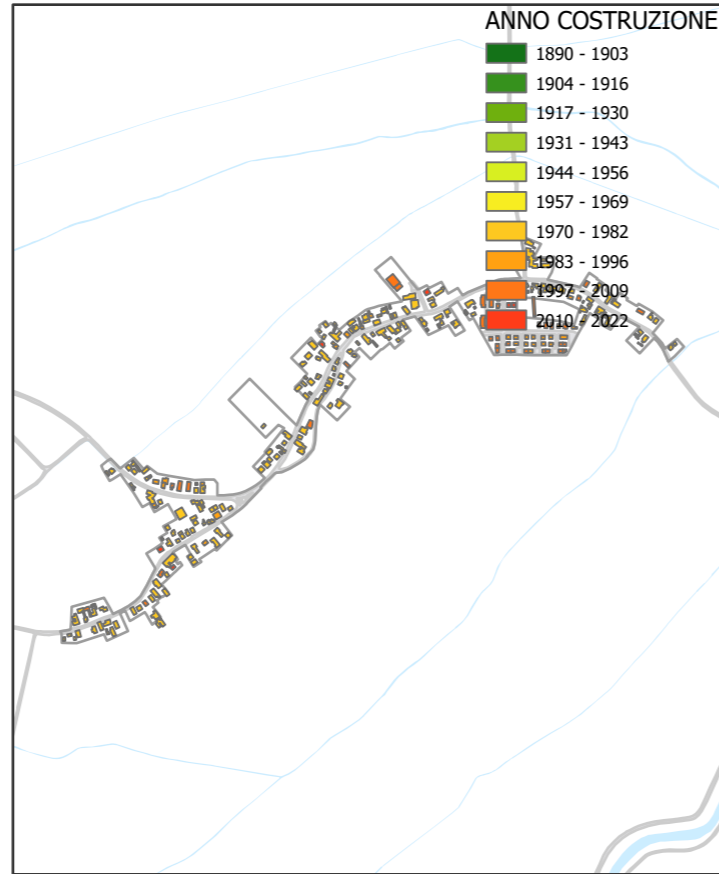


PUG - Piano Urbanistico Generale
Comune di Ravenna

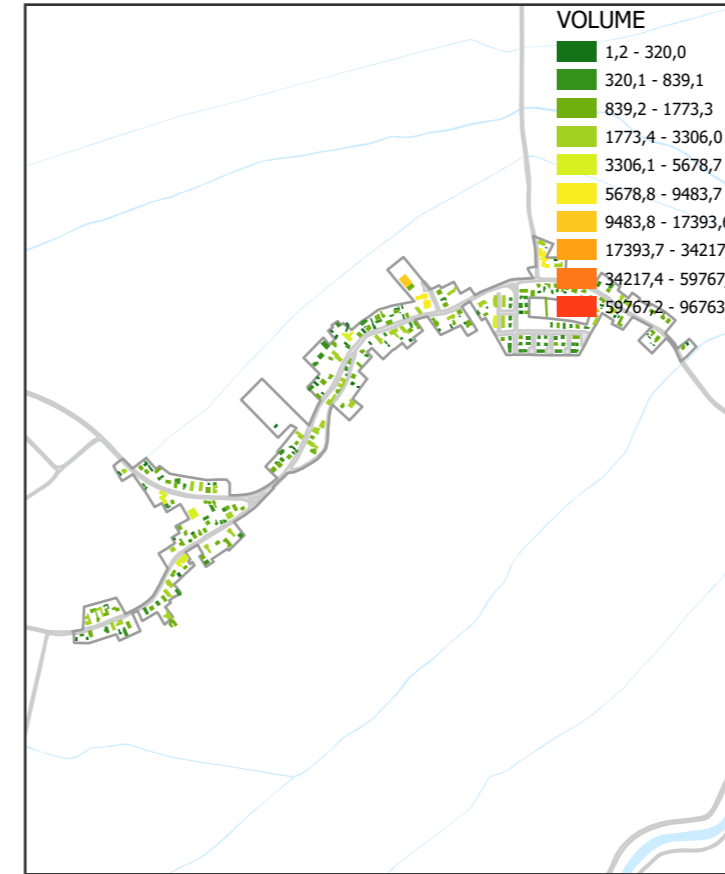
ALTEZZA EDIFICI



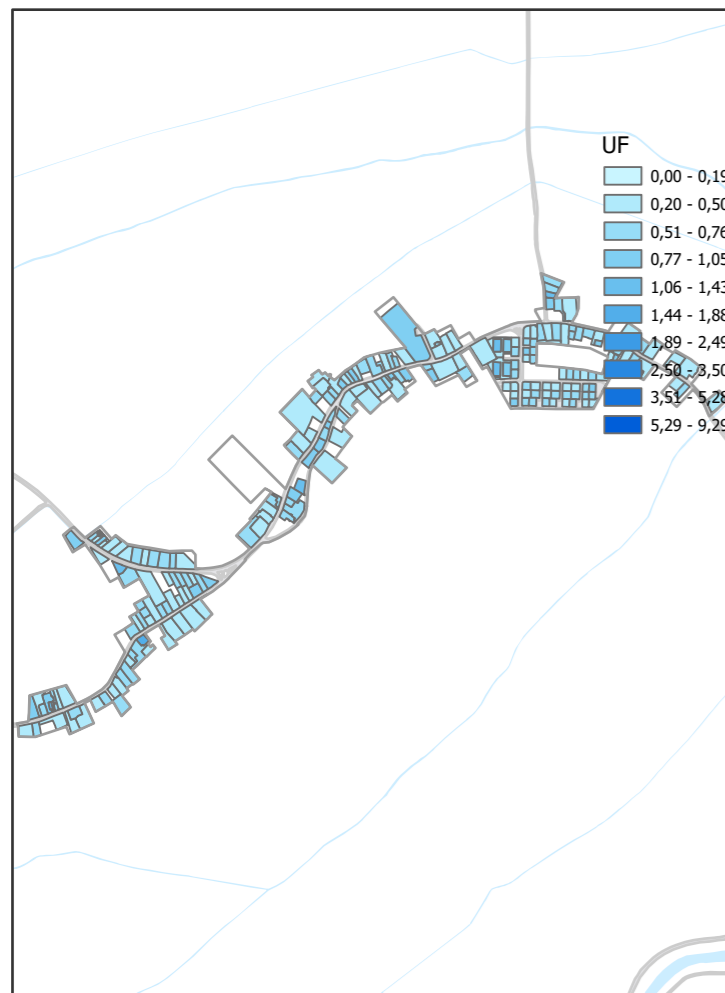
DATAZIONE EDIFICI



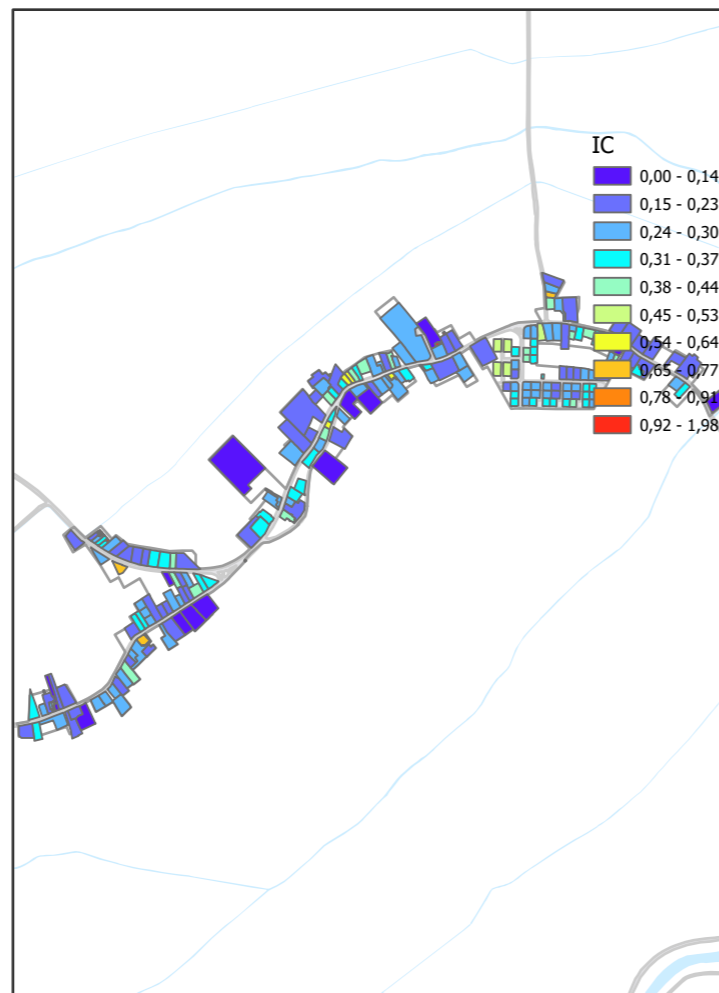
VOLUME



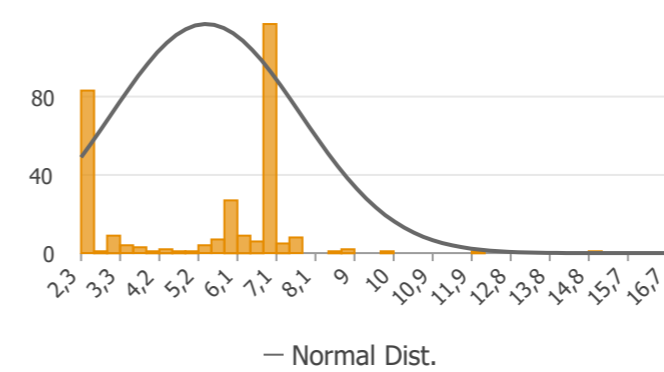
UF LOTTI



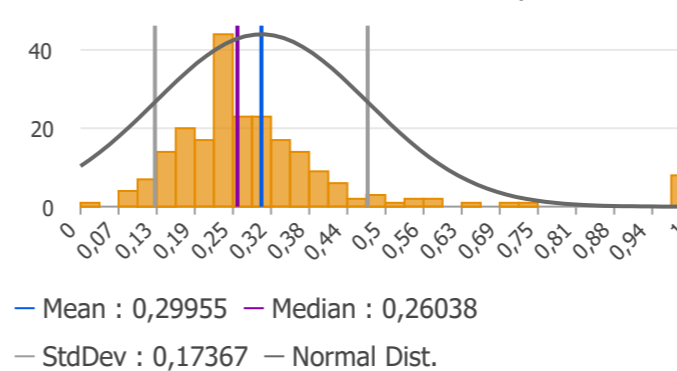
INDICE DI COPERTURA



Distribuzione ALTEZZA



Distribuzione dell'Indice di Copertura



Località: RONCALCECI

Frazione: RONCALCECI

Area Territoriale: RONCALCECI

DATI

IC MEDIO: 1,00 mq

UF MEDIO: 0,56

UF MEDIO: 1,58

NUMERO DI EDIFICI: 295

ALTEZZA MEDIA EDIFICI: 5,36 ml

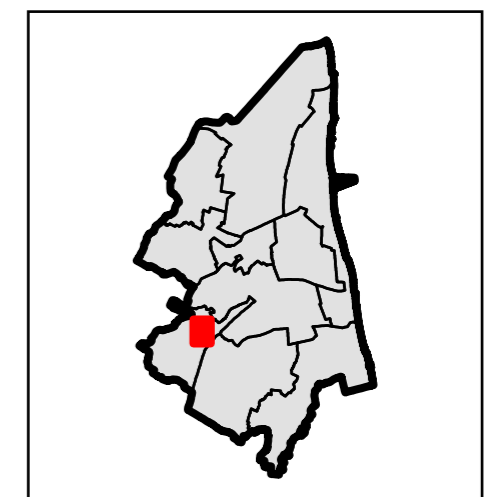
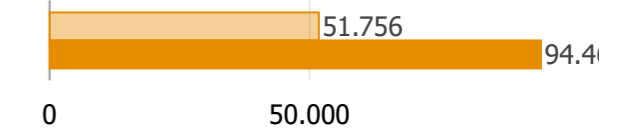
ALTEZZA MASSIMA EDIFICI: 17,00 ml

ALTEZZA MINIMA EDIFICI: 2,30 ml

SCO MEDIA: 145,80 mq

SUPERFICIE COPERTA

SUPERFICIE COMPLESSIVA





QC00 - QUADRO CONOSCITIVO DIAGNOSTICO - QC 06 EDIFICATO

• 06 C - Cruscotto Edificato su base frazioni comunali - Infografica e rappresentazioni cartografiche delle principali caratteristiche del Tessuto.

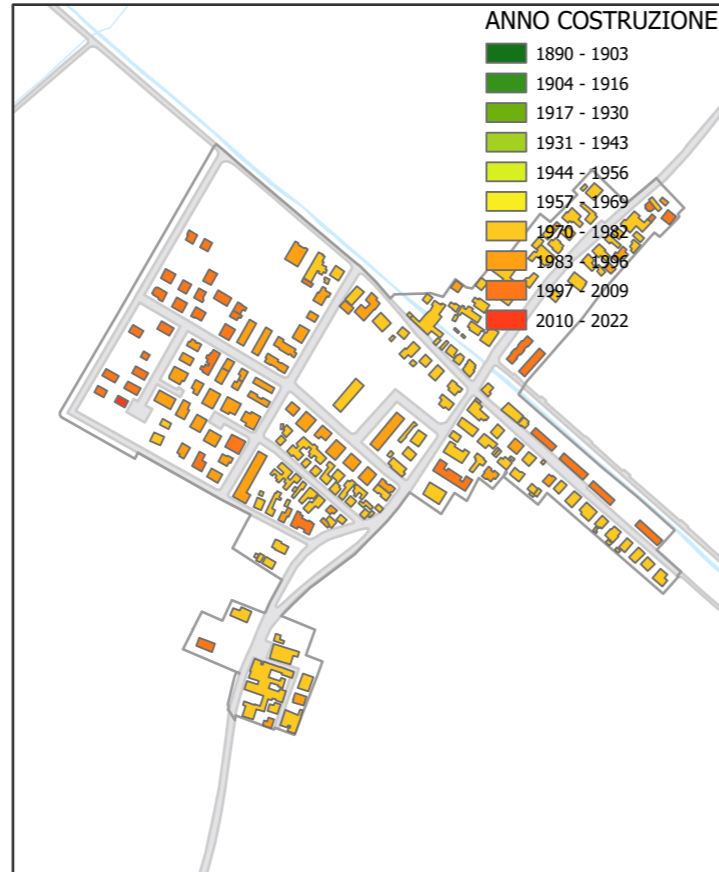


PUG - Piano Urbanistico Generale
Comune di Ravenna

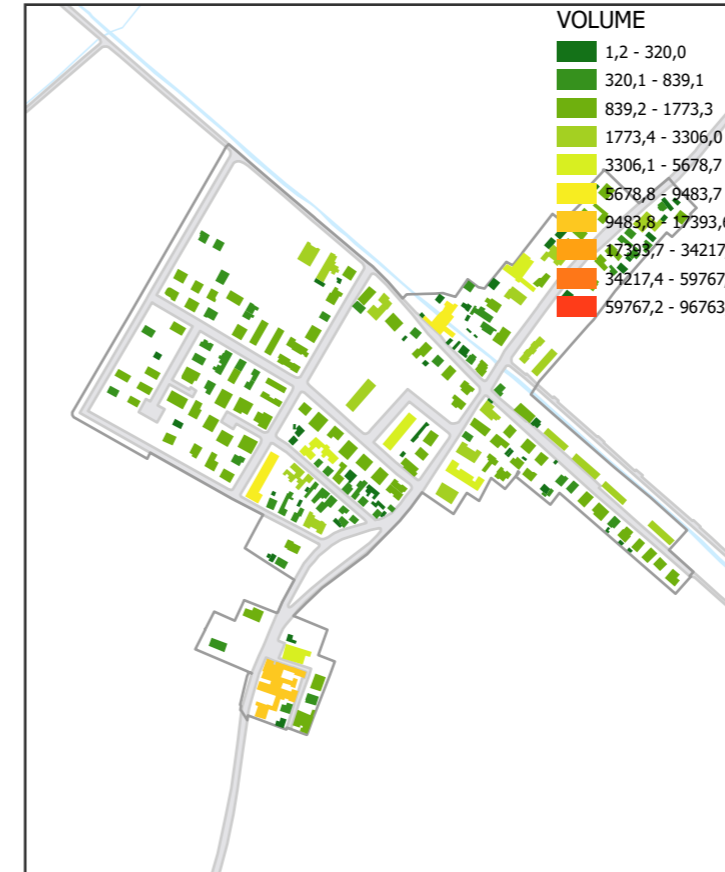
ALTEZZA EDIFICI



DATAZIONE EDIFICI



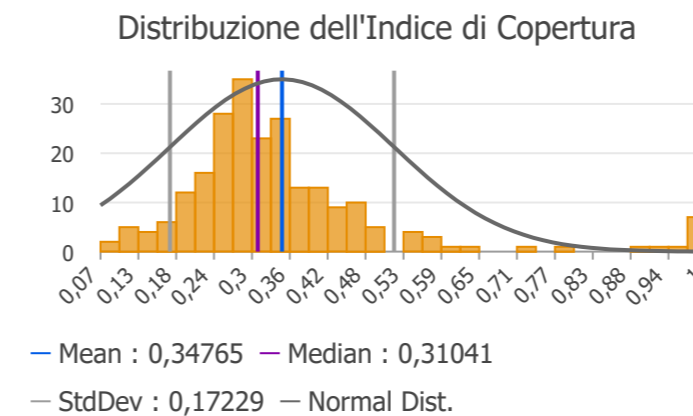
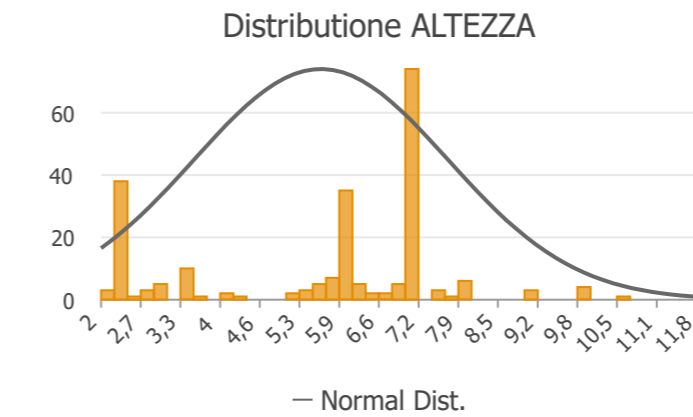
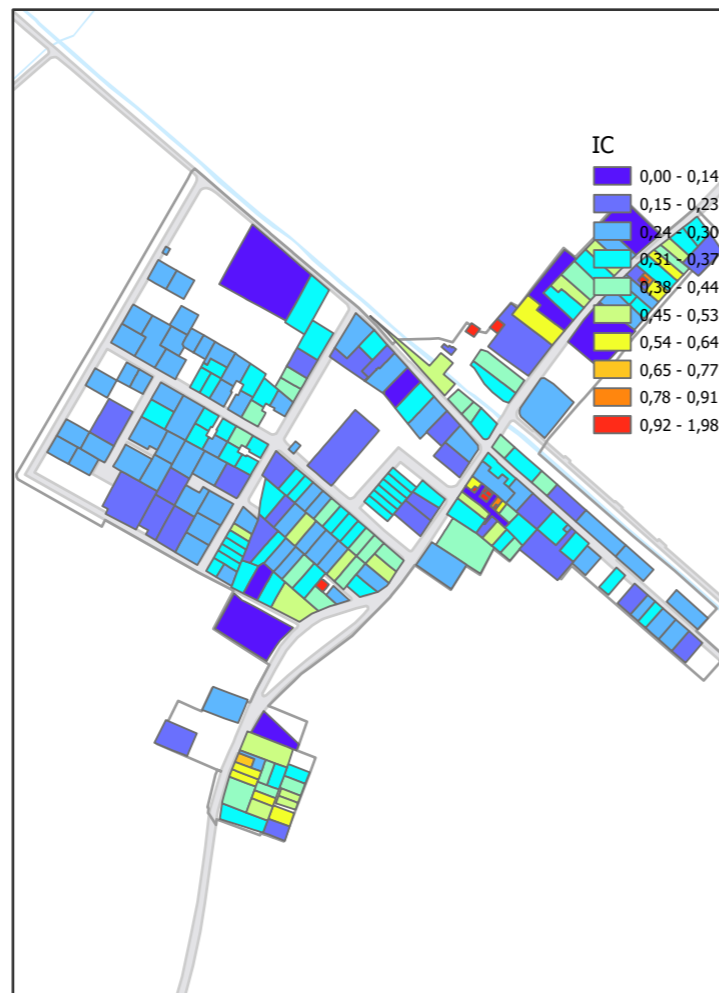
VOLUME



UF LOTTI



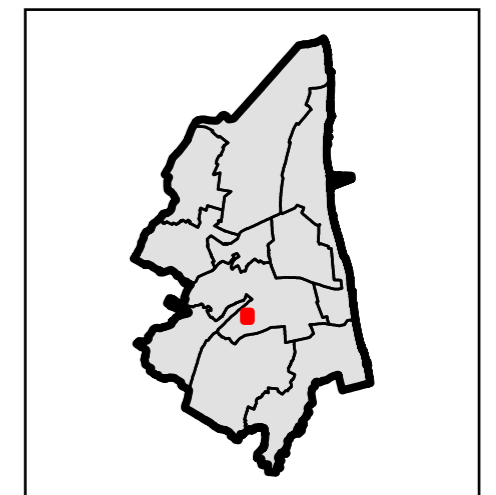
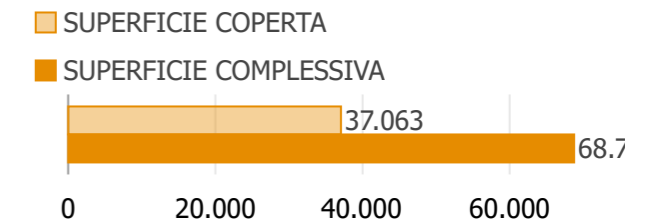
INDICE DI COPERTURA



Località: SAN BARTOLO
Frazione: SAN BARTOLO
Area Territoriale: RAVENNA SUD

DATI

- IC MEDIO: 1,00 mq
- UF MEDIO: 0,72
- UF MEDIO: 3,02
- NUMERO DI EDIFICI: 223
- ALTEZZA MEDIA EDIFICI: 5,61 ml
- ALTEZZA MASSIMA EDIFICI: 12,00 ml
- ALTEZZA MINIMA EDIFICI: 2,00 ml
- SCO MEDIA: 118,89 mq





QC00 - QUADRO CONOSCITIVO DIAGNOSTICO - QC 06 EDIFICATO

• 06 C - Cruscotto Edificato su base frazioni comunali - Infografica e rappresentazioni cartografiche delle principali caratteristiche del Tessuto.



PUG - Piano Urbanistico Generale
Comune di Ravenna

ALTEZZA EDIFICI



DATAZIONE EDIFICI



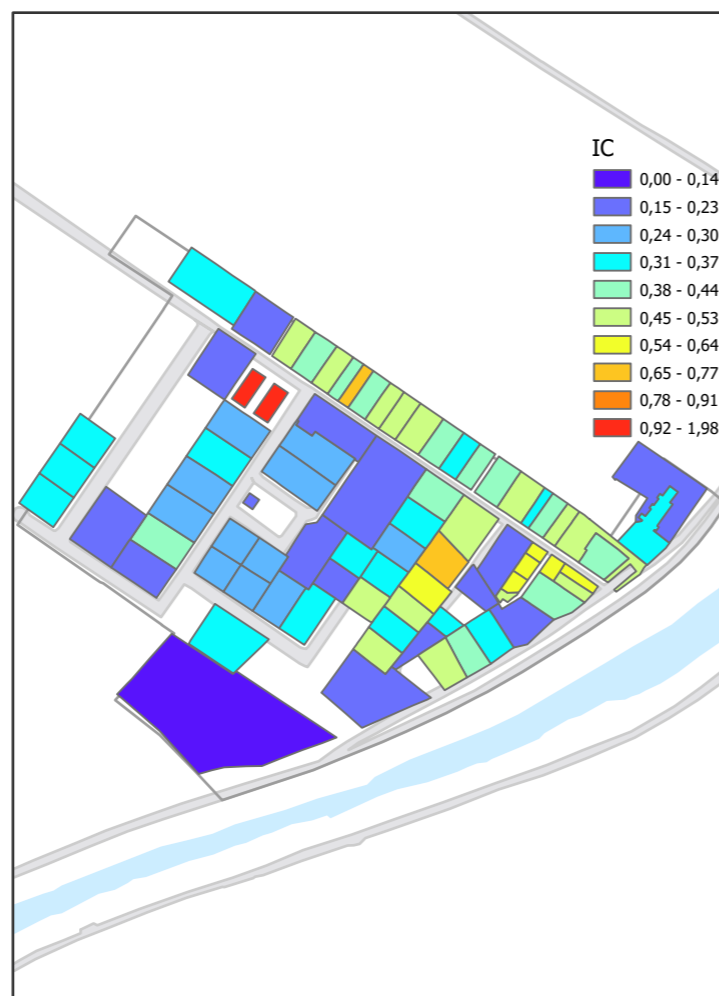
VOLUME



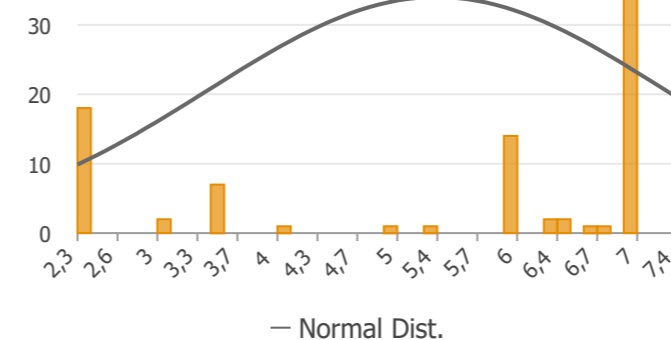
UF LOTTI



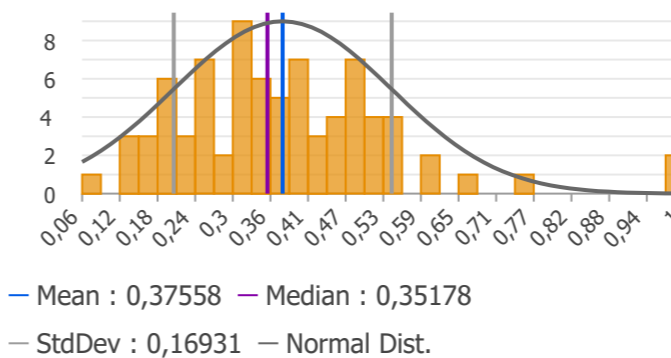
INDICE DI COPERTURA



Distribuzione ALTEZZA



Distribuzione dell'Indice di Copertura



Località: **SAN MARCO**

Frazione: **SAN MARCO**

Area Territoriale: **RAVENNA SUD**

DATI

IC MEDIO: 1,00 mq

UF MEDIO: 0,71

UF MEDIO: 1,67

NUMERO DI EDIFICI: 85

ALTEZZA MEDIA EDIFICI: 5,35 ml

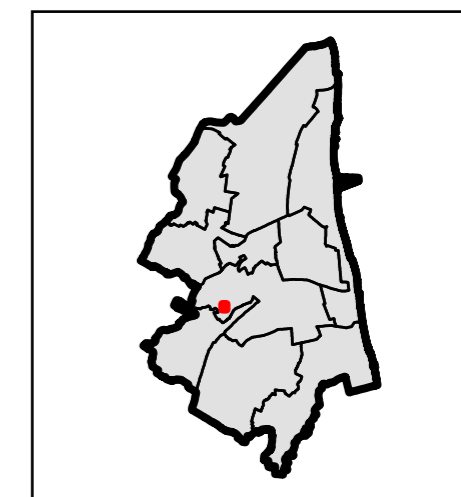
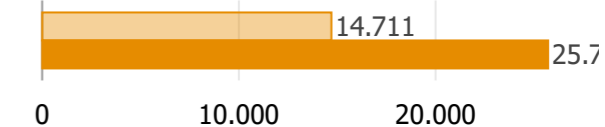
ALTEZZA MASSIMA EDIFICI: 7,50 ml

ALTEZZA MINIMA EDIFICI: 2,30 ml

SCO MEDIA: 147,48 mq

SUPERFICIE COPERTA

SUPERFICIE COMPLESSIVA





QC00 - QUADRO CONOSCITIVO DIAGNOSTICO - QC 06 EDIFICATO

• 06 C - Cruscotto Edificato su base frazioni comunali - Infografica e rappresentazioni cartografiche delle principali caratteristiche del Tessuto.

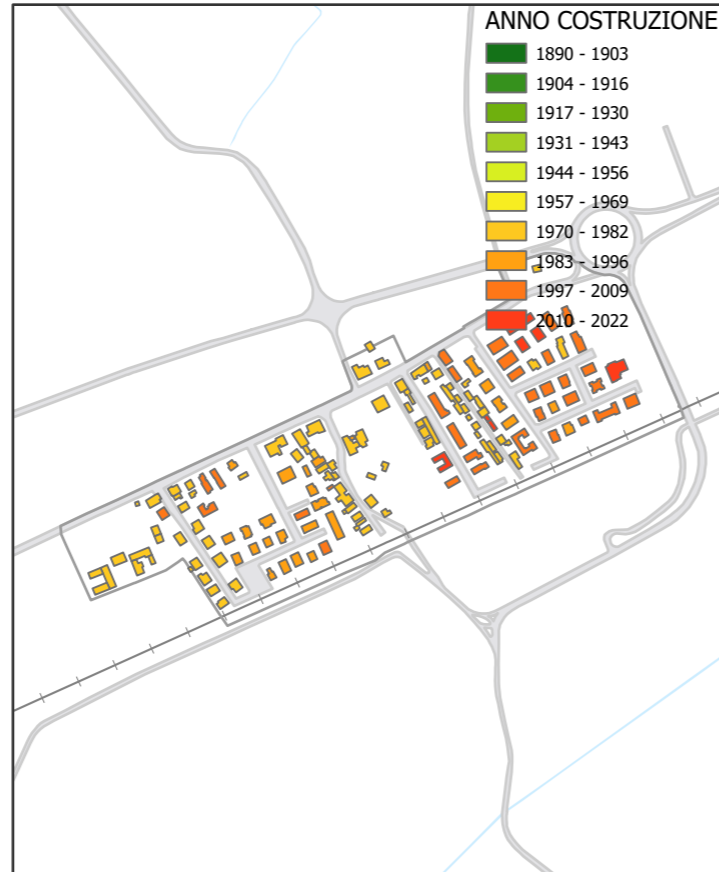


PUG - Piano Urbanistico Generale
Comune di Ravenna

ALTEZZA EDIFICI



DATAZIONE EDIFICI



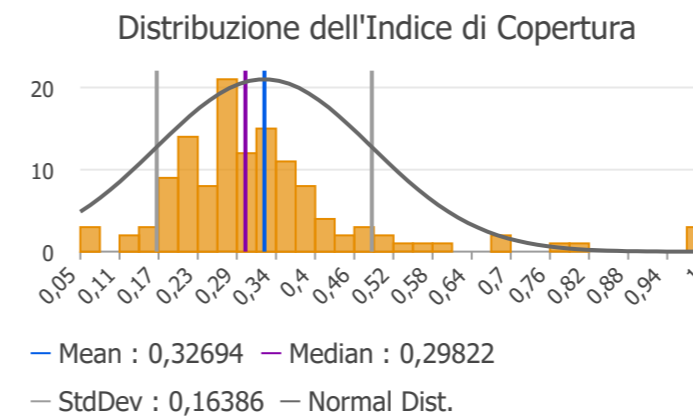
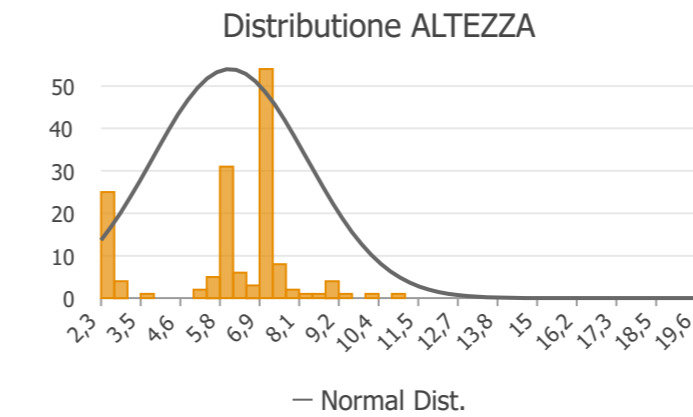
VOLUME



UF LOTTI



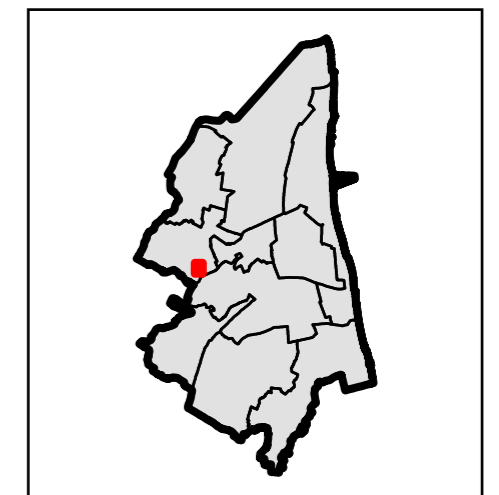
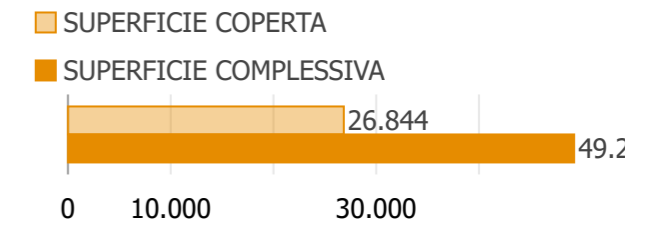
INDICE DI COPERTURA



Località: SAN MICHELE
Frazione: SAN MICHELE
Area Territoriale: PIANGIPANE

DATI

IC MEDIO: 1,00 mq
UF MEDIO: 0,69
UF MEDIO: 2,64
NUMERO DI EDIFICI: 151
ALTEZZA MEDIA EDIFICI: 6,05 ml
ALTEZZA MASSIMA EDIFICI: 20,00 ml
ALTEZZA MINIMA EDIFICI: 2,30 ml
SCO MEDIA: 165,14 mq





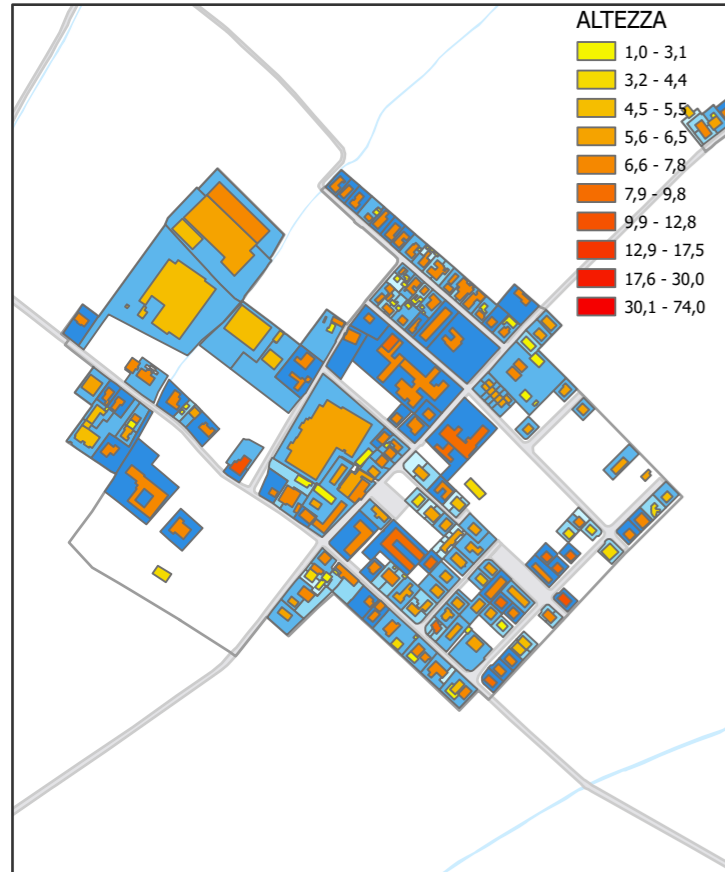
QC00 - QUADRO CONOSCITIVO DIAGNOSTICO - QC 06 EDIFICATO

• 06 C - Cruscotto Edificato su base frazioni comunali - Infografica e rappresentazioni cartografiche delle principali caratteristiche del Tessuto.

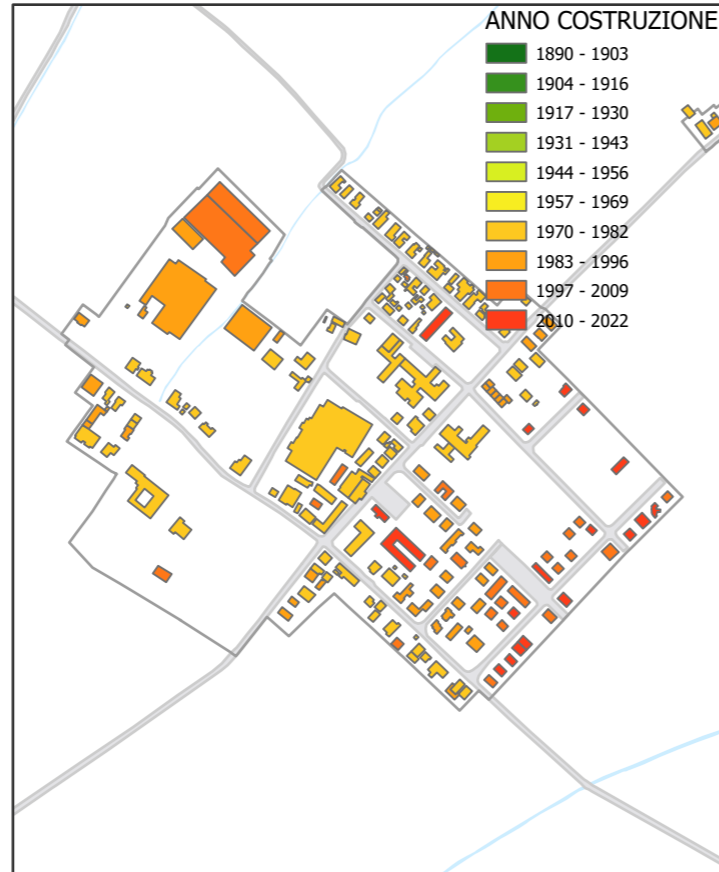


PUG - Piano Urbanistico Generale
Comune di Ravenna

ALTEZZA EDIFICI



DATAZIONE EDIFICI



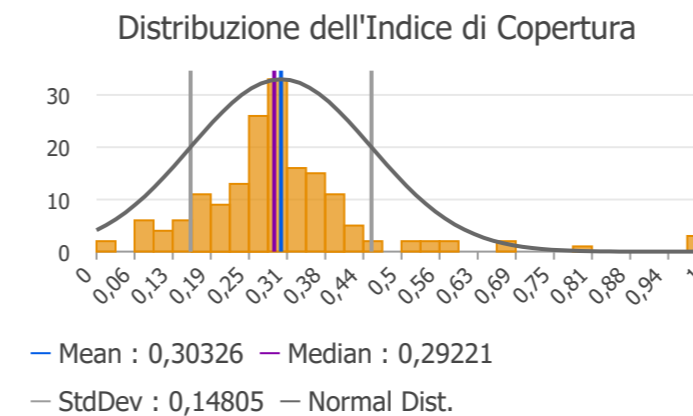
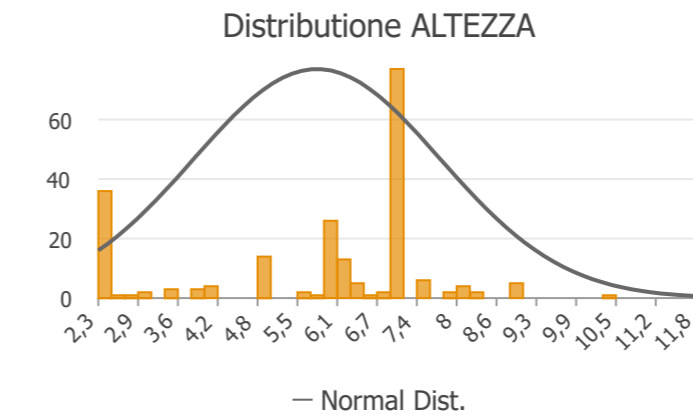
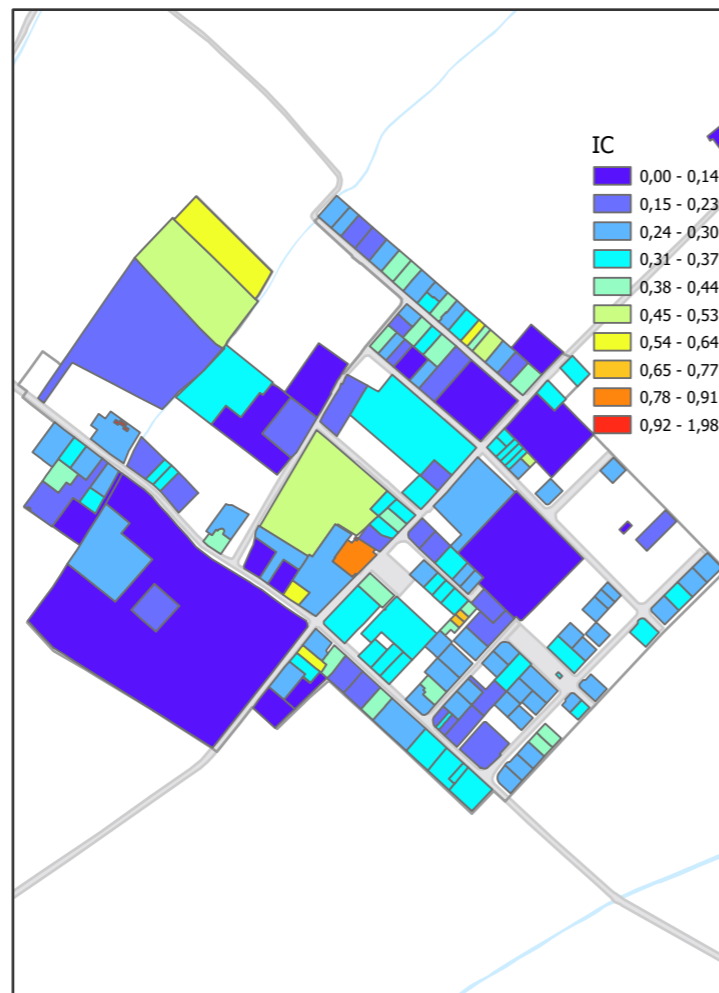
VOLUME



UF LOTTI



INDICE DI COPERTURA



Località: **SAN PIETRO IN CAMPIANO**

Frazione: **SAN PIETRO IN CAMPIANO**

Area Territoriale: **SAN PIETRO IN VINCOLI**

DATI

IC MEDIO: 1,00 mq

UF MEDIO: 0,60

UF MEDIO: 1,78

NUMERO DI EDIFICI: 212

ALTEZZA MEDIA EDIFICI: 5,77 ml

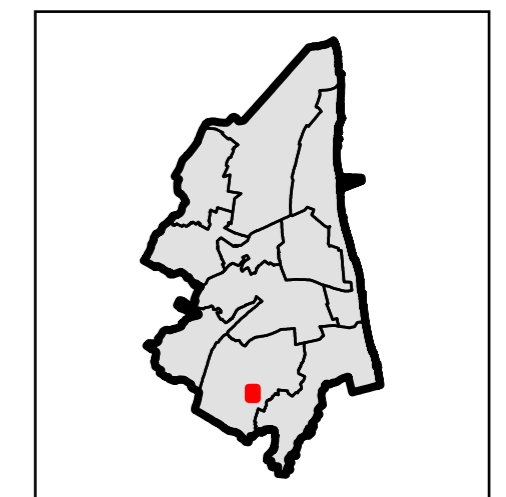
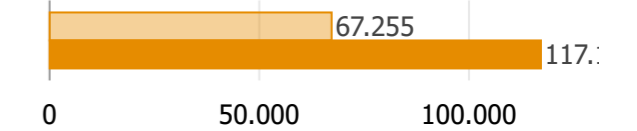
ALTEZZA MASSIMA EDIFICI: 12,00 ml

ALTEZZA MINIMA EDIFICI: 2,30 ml

SCO MEDIA: 247,09 mq

SUPERFICIE COPERTA

SUPERFICIE COMPLESSIVA





QC00 - QUADRO CONOSCITIVO DIAGNOSTICO - QC 06 EDIFICATO

• 06 C - Cruscotto Edificato su base frazioni comunali - Infografica e rappresentazioni cartografiche delle principali caratteristiche del Tessuto.

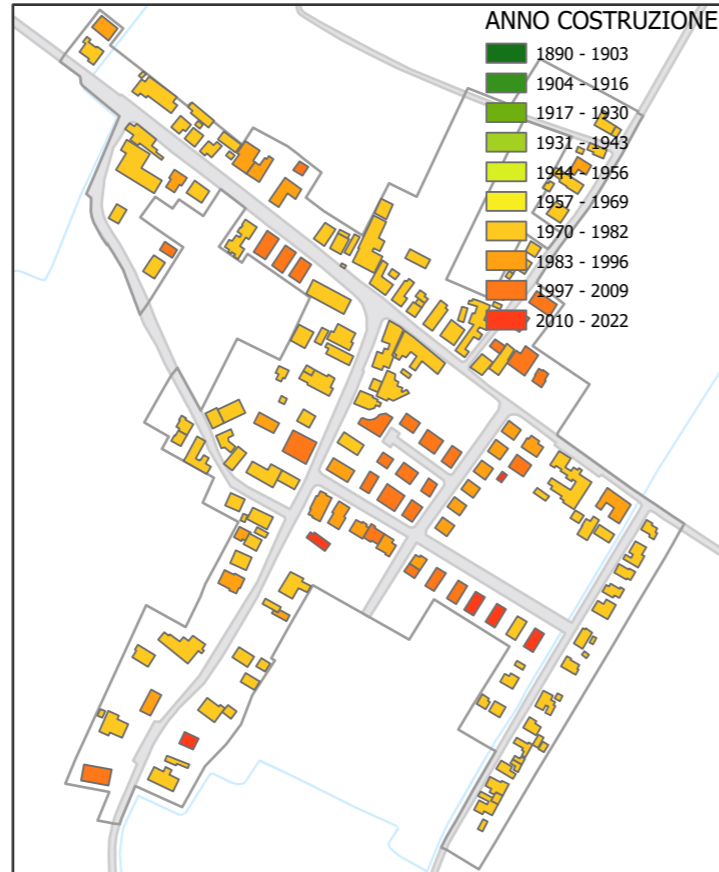


PUG - Piano Urbanistico Generale
Comune di Ravenna

ALTEZZA EDIFICI



DATAZIONE EDIFICI



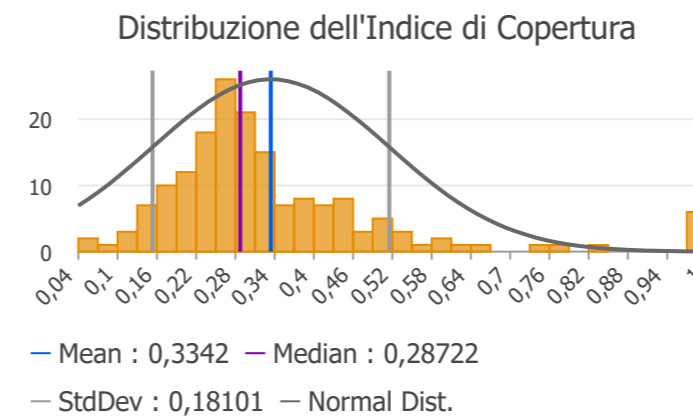
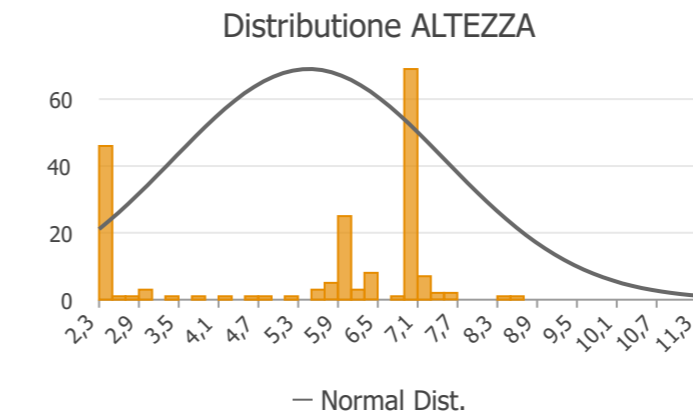
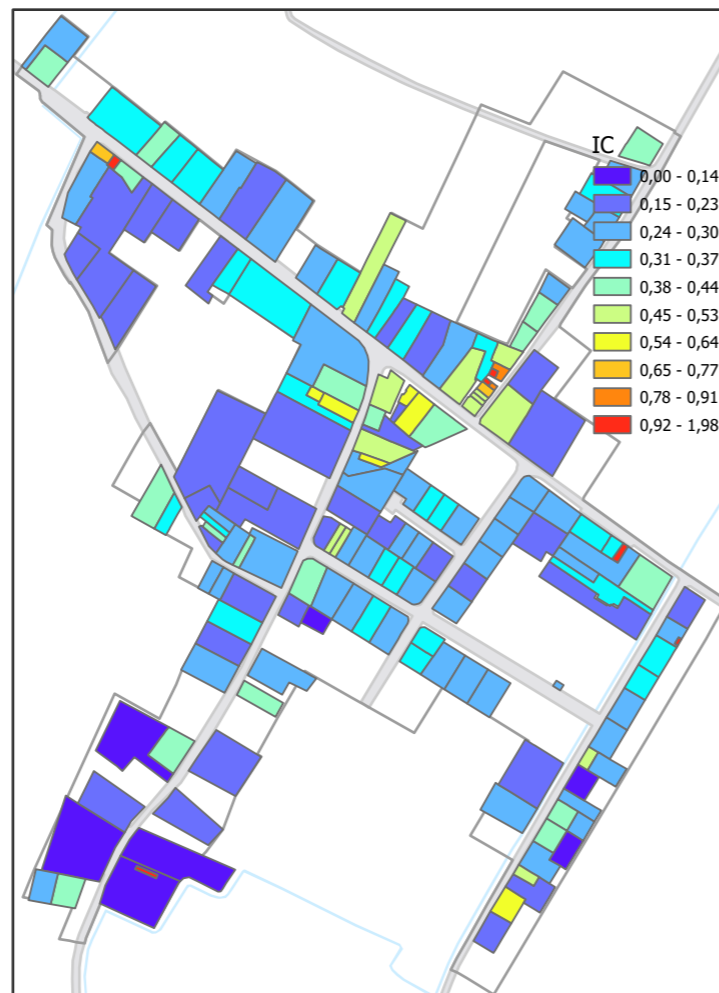
VOLUME



UF LOTTI



INDICE DI COPERTURA



Località: **SAN PIETRO IN TRENTO**

Frazione: **SAN PIETRO IN TRENTO**

Area Territoriale: **RONCALCECI**

DATI

IC MEDIO: 1,00 mq

UF MEDIO: 0,76

UF MEDIO: 2,00

NUMERO DI EDIFICI: 185

ALTEZZA MEDIA EDIFICI: 5,46 ml

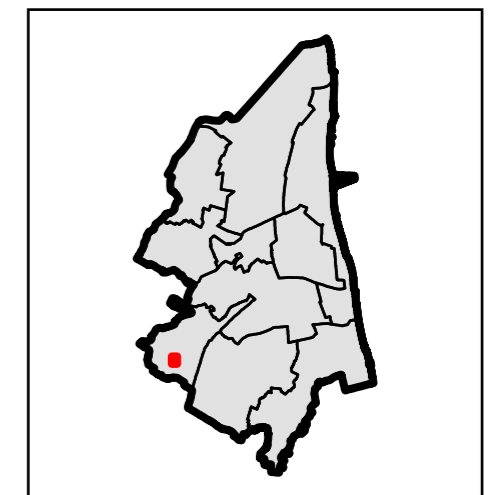
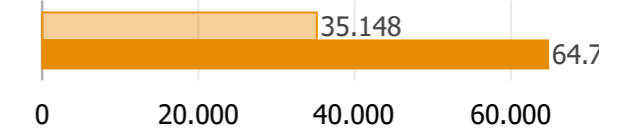
ALTEZZA MASSIMA EDIFICI: 11,50 ml

ALTEZZA MINIMA EDIFICI: 2,30 ml

SCO MEDIA: 139,46 mq

SUPERFICIE COPERTA

SUPERFICIE COMPLESSIVA





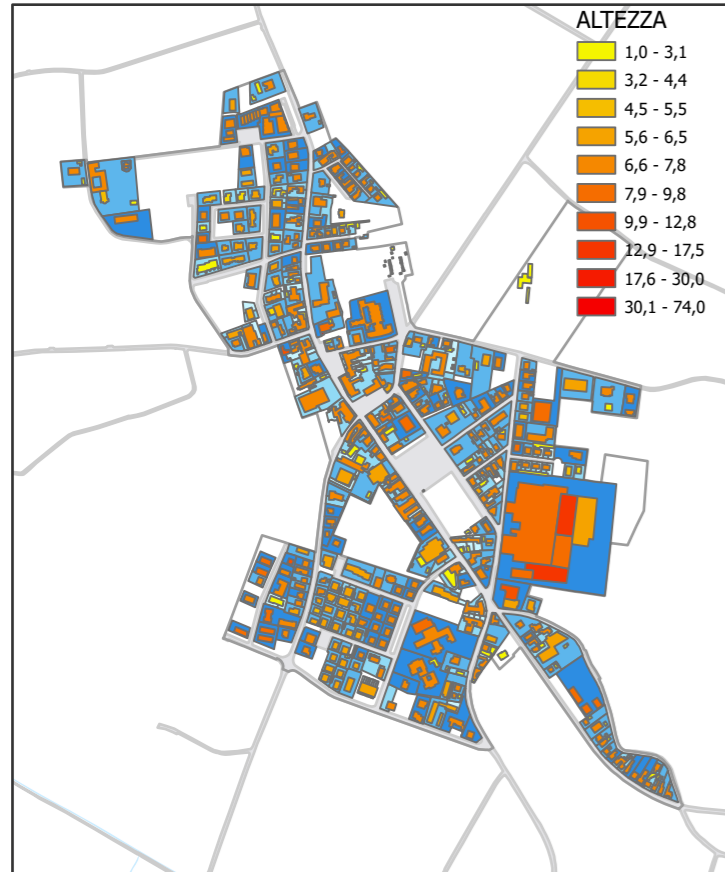
QC00 - QUADRO CONOSCITIVO DIAGNOSTICO - QC 06 EDIFICATO

• 06 C - Cruscotto Edificato su base frazioni comunali - Infografica e rappresentazioni cartografiche delle principali caratteristiche del Tessuto.

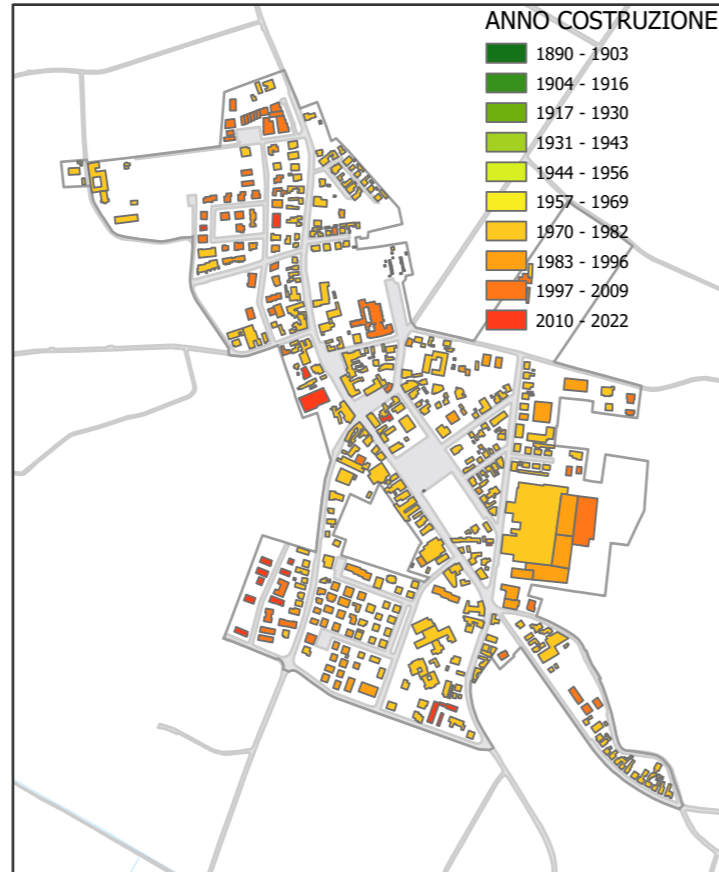


PUG - Piano Urbanistico Generale
Comune di Ravenna

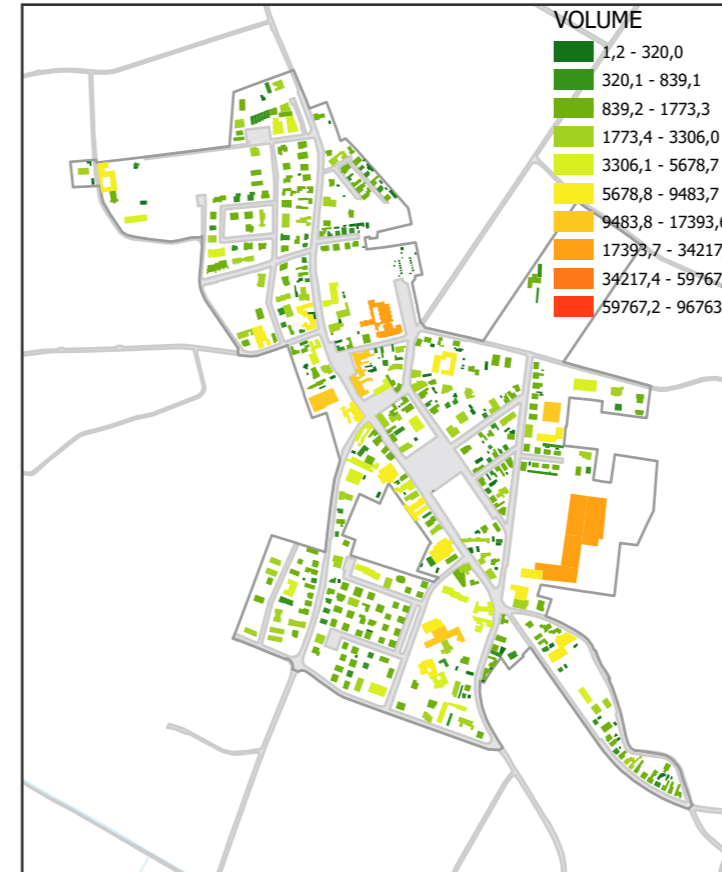
ALTEZZA EDIFICI



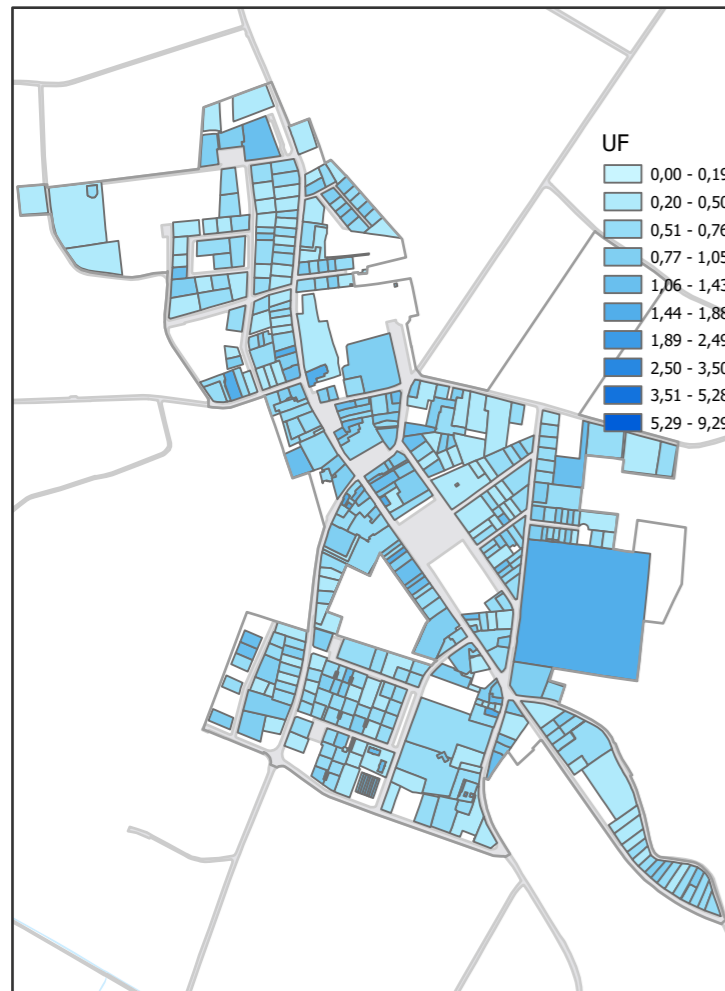
DATAZIONE EDIFICI



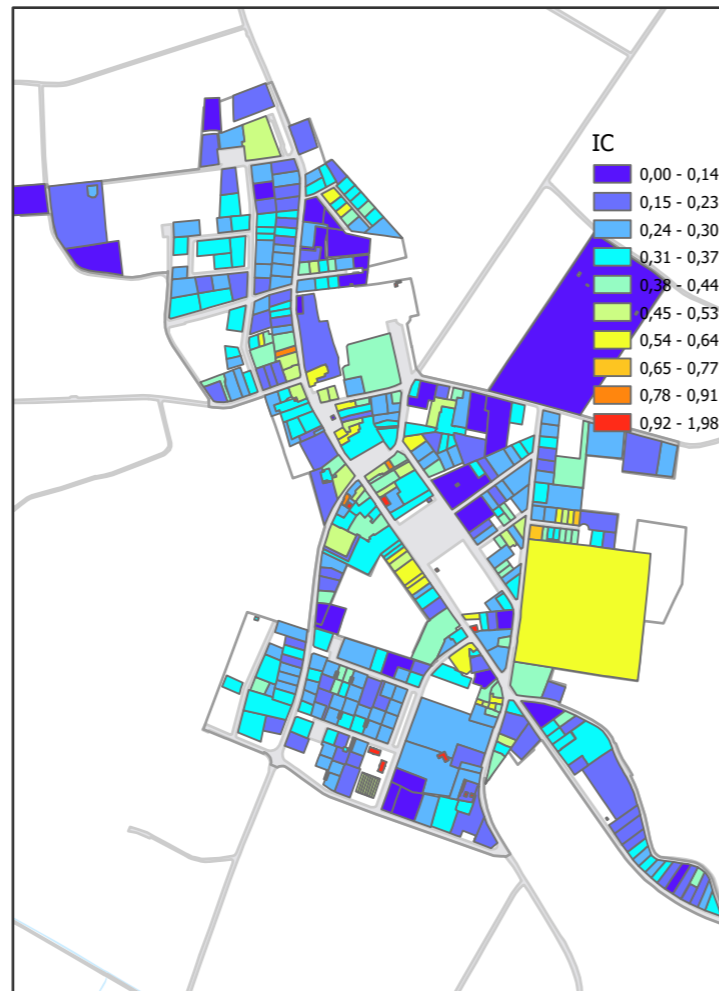
VOLUME



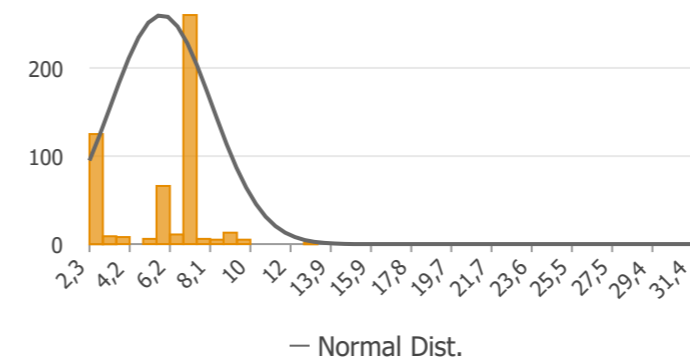
UF LOTTI



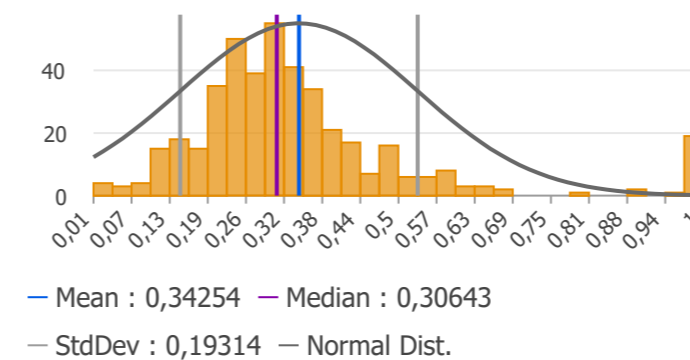
INDICE DI COPERTURA



Distribuzione ALTEZZA



Distribuzione dell'Indice di Copertura



Località: **SAN PIETRO IN VINCOLI**

Frazione: **SAN PIETRO IN VINCOLI**

Area Territoriale: **SAN PIETRO IN VINCOLI**

DATI

IC MEDIO: 1,00 mq

UF MEDIO: 0,69

UF MEDIO: 2,00

NUMERO DI EDIFICI: 517

ALTEZZA MEDIA EDIFICI: 5,76 ml

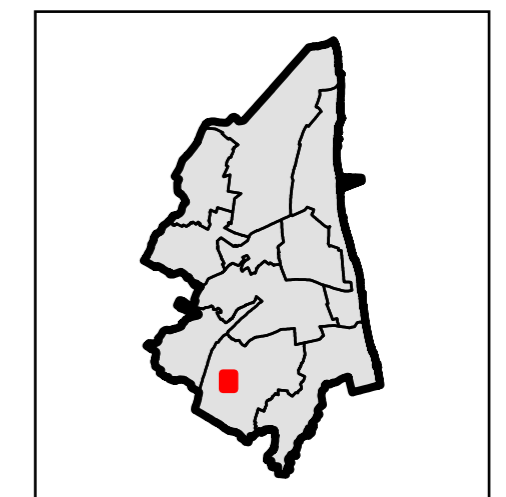
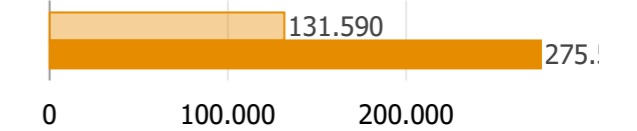
ALTEZZA MASSIMA EDIFICI: 32,00 ml

ALTEZZA MINIMA EDIFICI: 2,30 ml

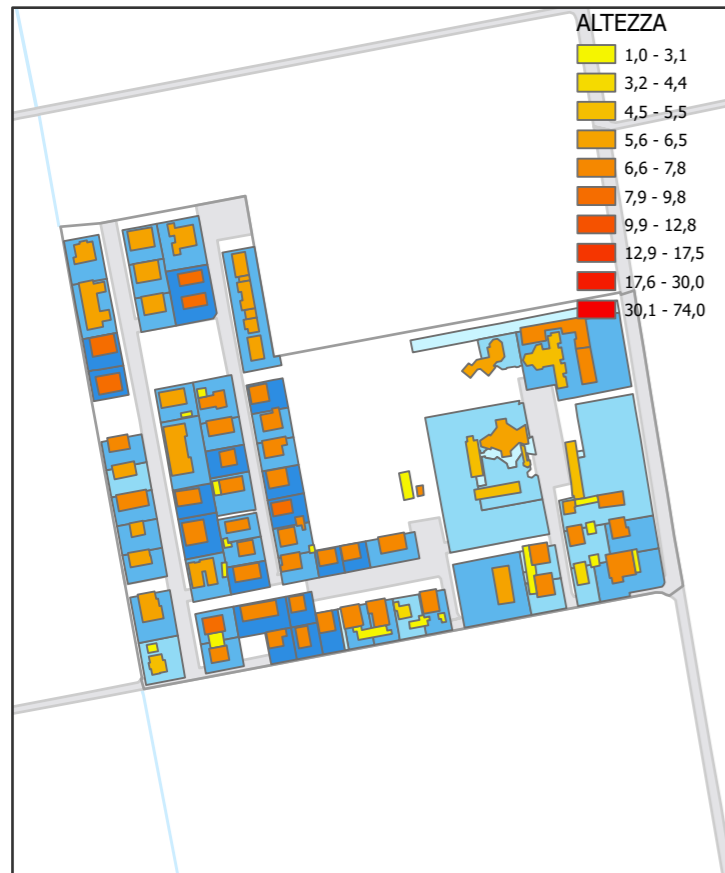
SCO MEDIA: 204,35 mq

SUPERFICIE COPERTA

SUPERFICIE COMPLESSIVA



ALTEZZA EDIFICI



DATAZIONE EDIFICI



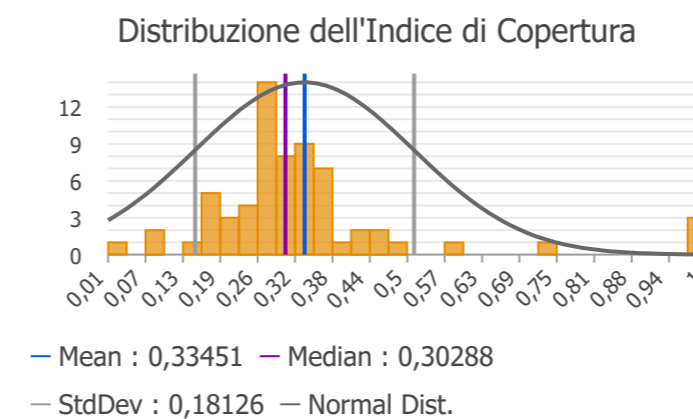
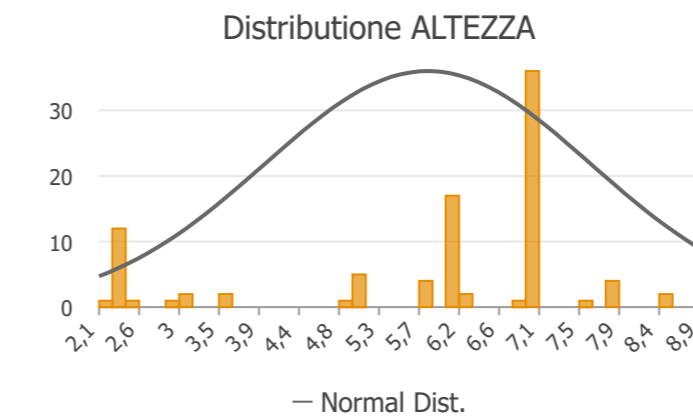
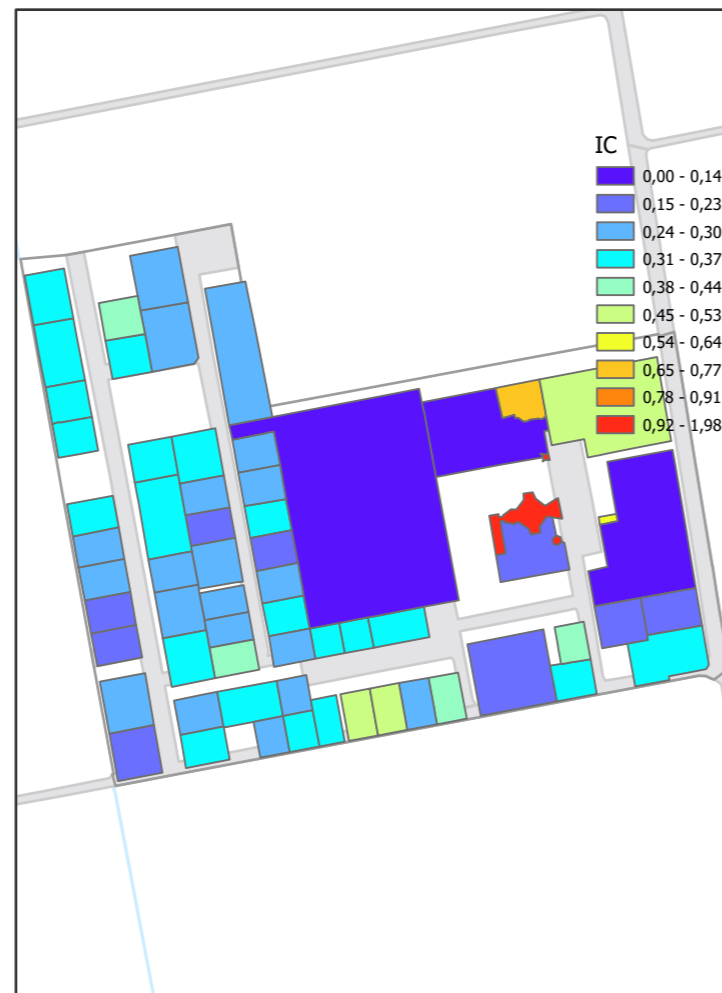
VOLUME



UF LOTTI



INDICE DI COPERTURA



Località: SAN ROMUALDO

Frazione: SAN ROMUALDO

Area Territoriale: SANT'ALBERTO

DATI

IC MEDIO: 1,00 mq

UF MEDIO: 0,63

UF MEDIO: 1,23

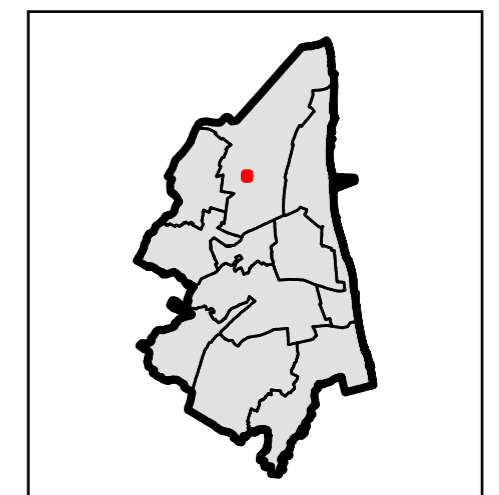
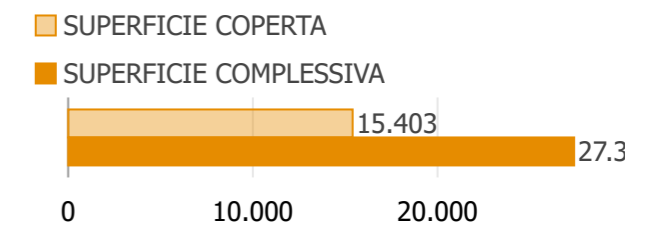
NUMERO DI EDIFICI: 93

ALTEZZA MEDIA EDIFICI: 5,80 ml

ALTEZZA MASSIMA EDIFICI: 9,00 ml

ALTEZZA MINIMA EDIFICI: 2,10 ml

SCO MEDIA: 189,42 mq





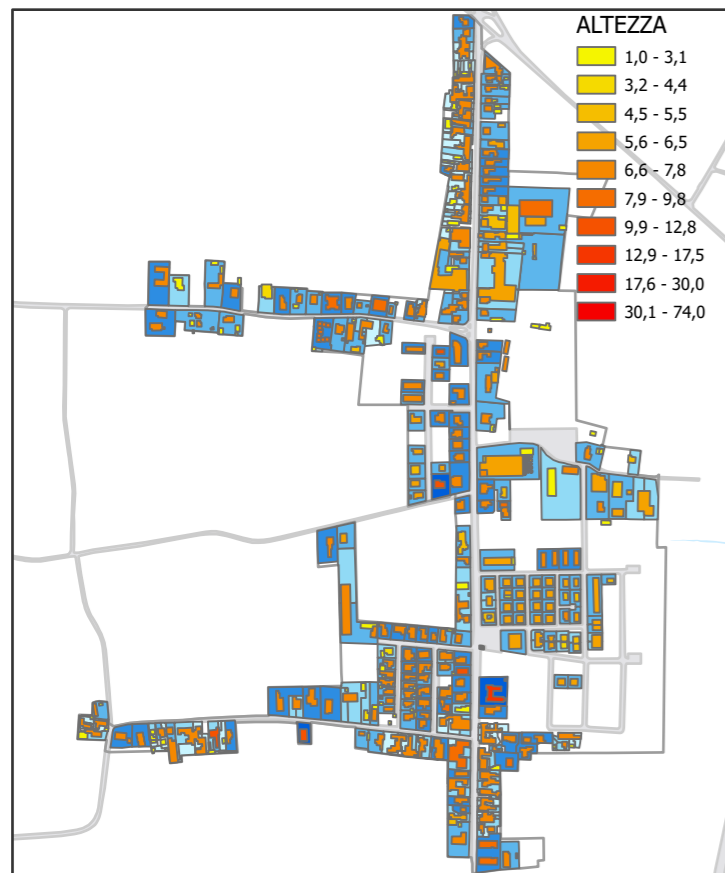
QC00 - QUADRO CONOSCITIVO DIAGNOSTICO - QC 06 EDIFICATO

• 06 C - Cruscotto Edificato su base frazioni comunali - Infografica e rappresentazioni cartografiche delle principali caratteristiche del Tessuto.

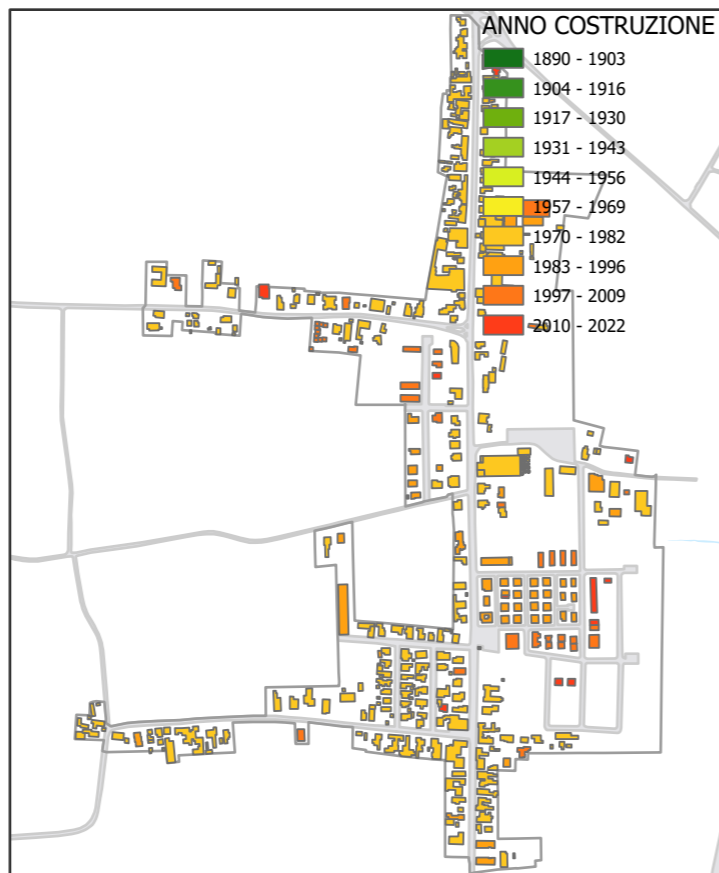


PUG - Piano Urbanistico Generale
Comune di Ravenna

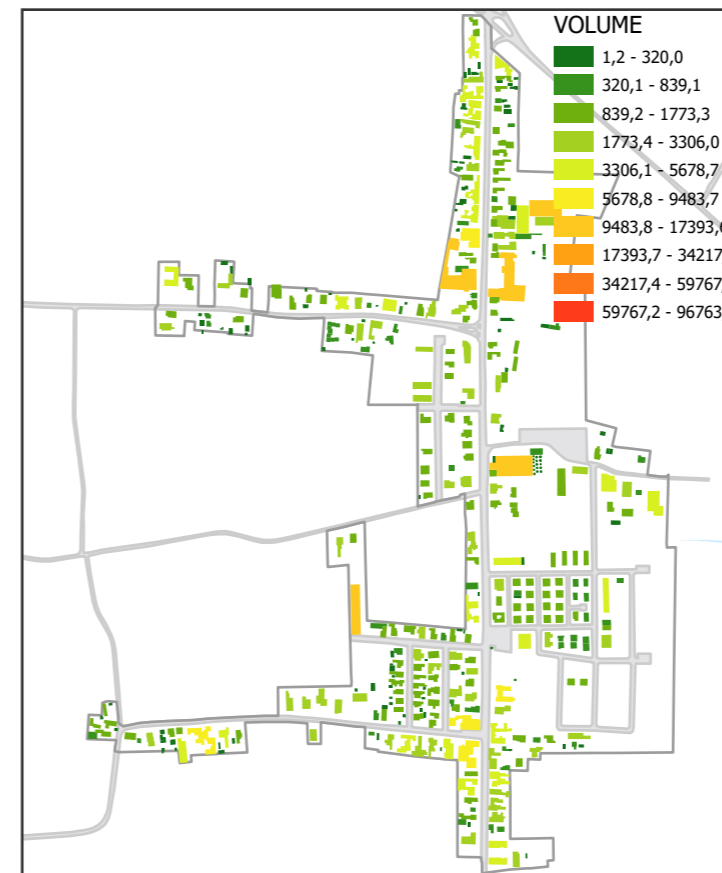
ALTEZZA EDIFICI



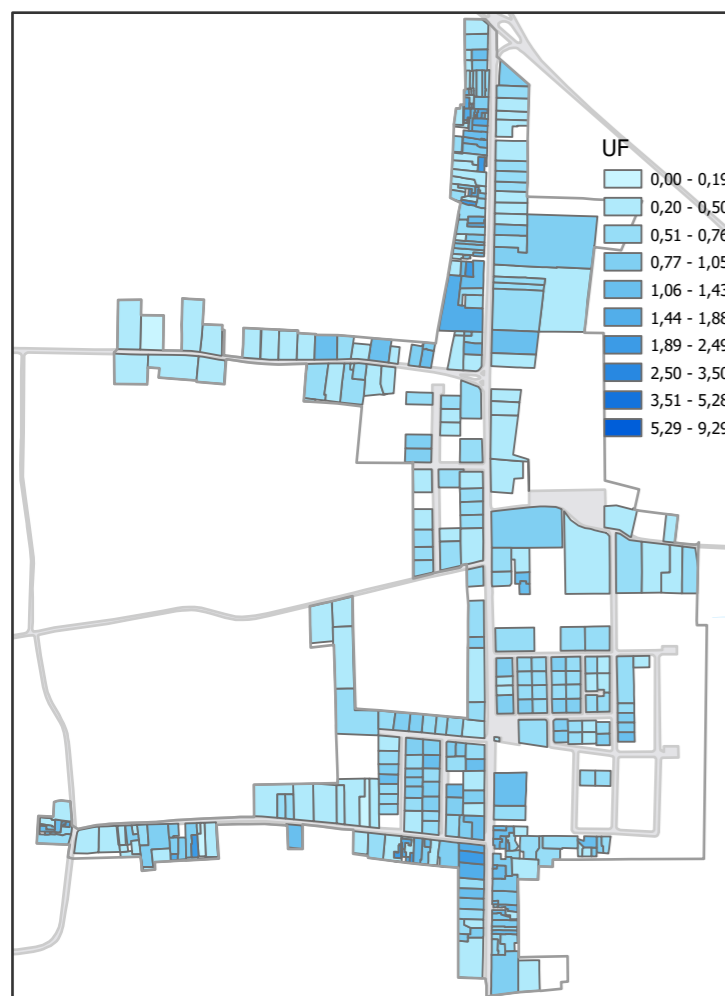
DATAZIONE EDIFICI



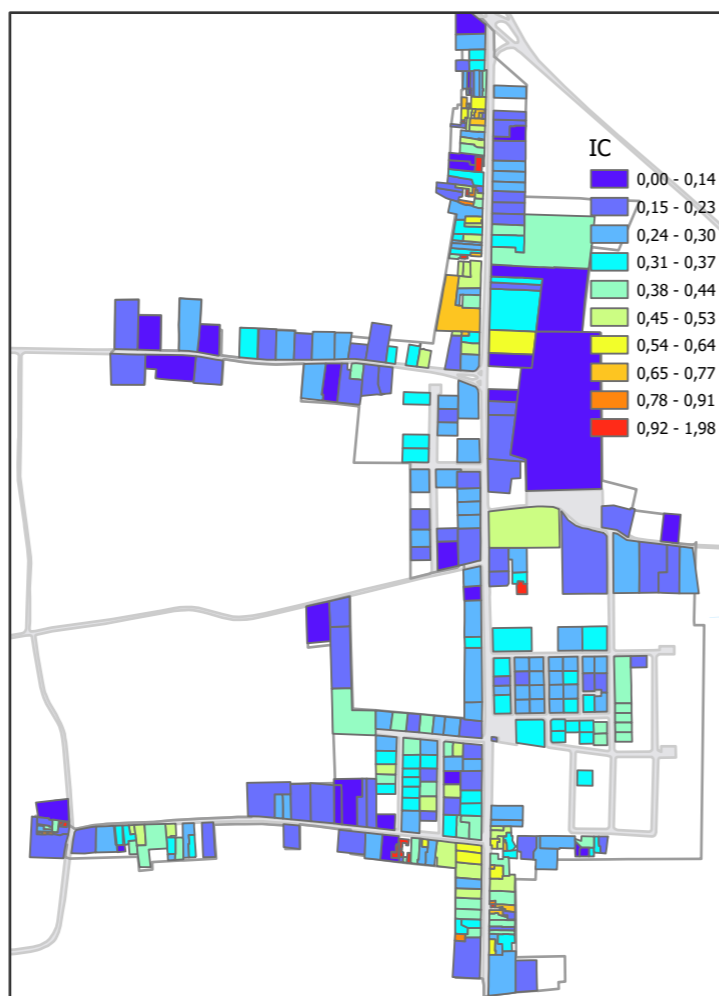
VOLUME



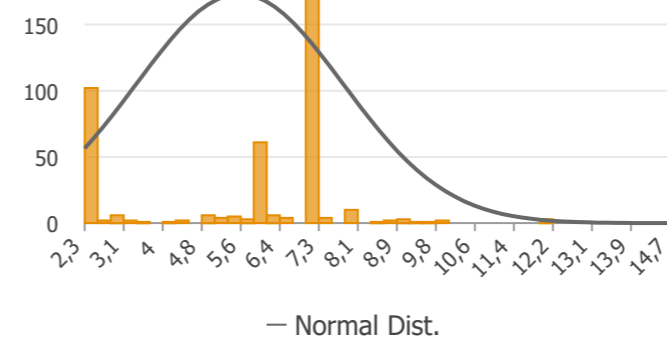
UF LOTTI



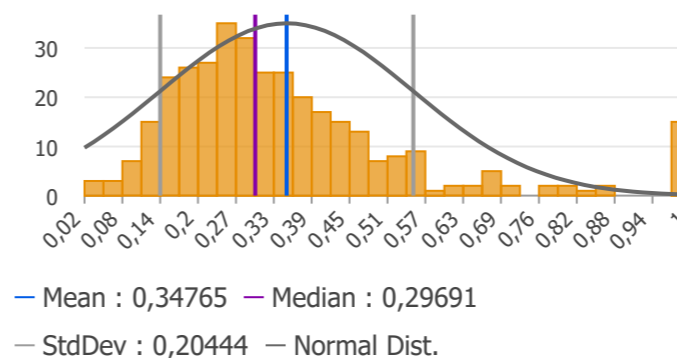
INDICE DI COPERTURA



Distribuzione ALTEZZA



Distribuzione dell'Indice di Copertura



Località: SAN ZACCARIA

Frazione: SAN ZACCARIA

Area Territoriale: CASTIGLIONE

DATI

IC MEDIO: 1,00 mq

UF MEDIO: 0,75

UF MEDIO: 2,27

NUMERO DI EDIFICI: 406

ALTEZZA MEDIA EDIFICI: 5,59 ml

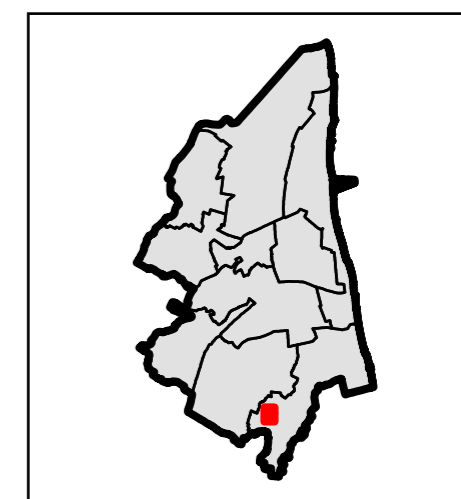
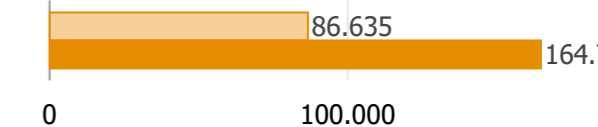
ALTEZZA MASSIMA EDIFICI: 15,00 ml

ALTEZZA MINIMA EDIFICI: 2,30 ml

SCO MEDIA: 170,63 mq

SUPERFICIE COPERTA

SUPERFICIE COMPLESSIVA





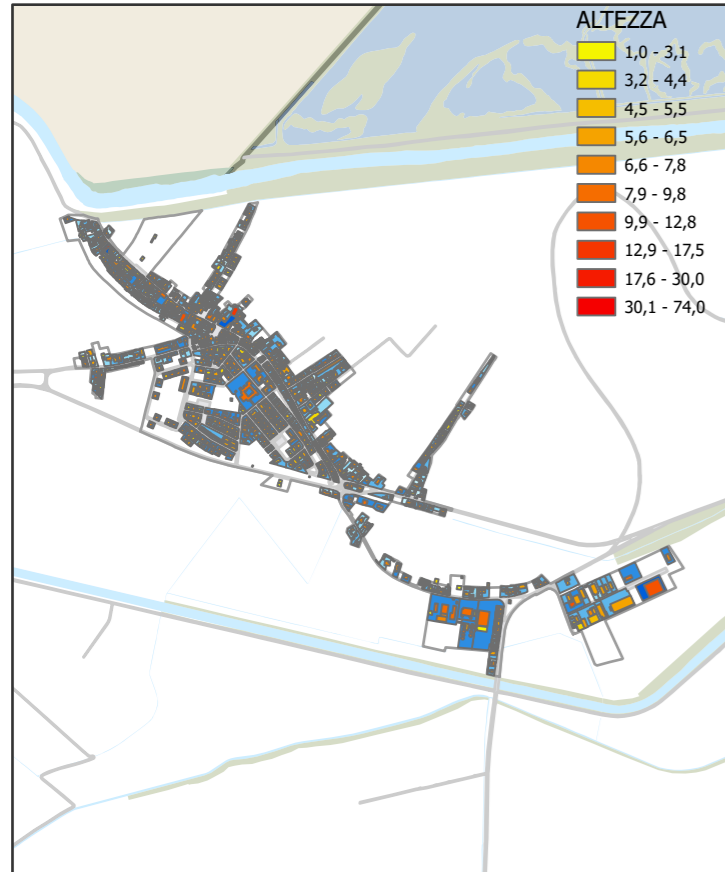
QC00 - QUADRO CONOSCITIVO DIAGNOSTICO - QC 06 EDIFICATO

• 06 C - Cruscotto Edificato su base frazioni comunali - Infografica e rappresentazioni cartografiche delle principali caratteristiche del Tessuto.

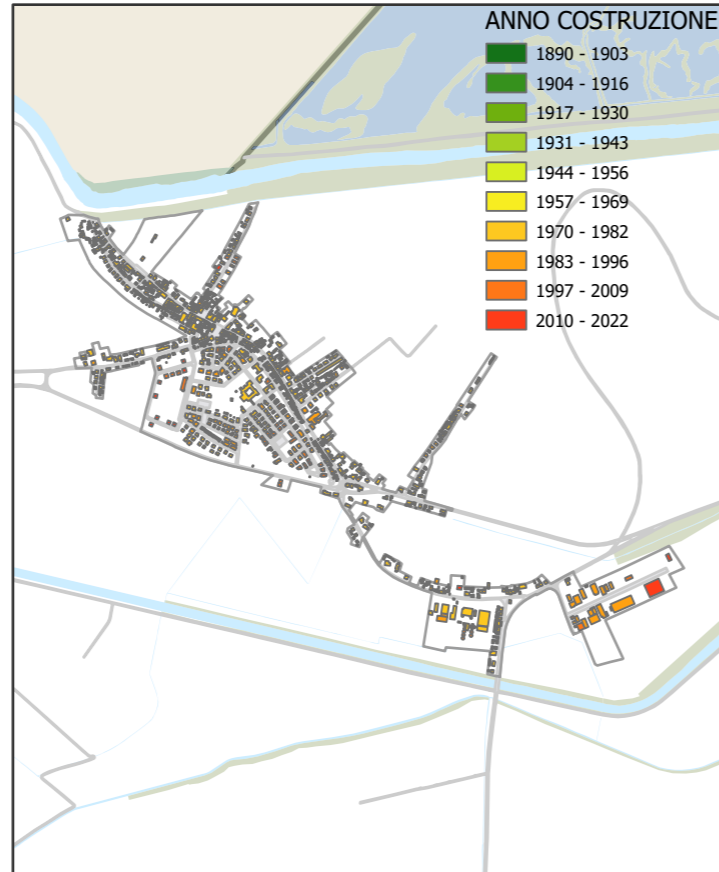


PUG - Piano Urbanistico Generale
Comune di Ravenna

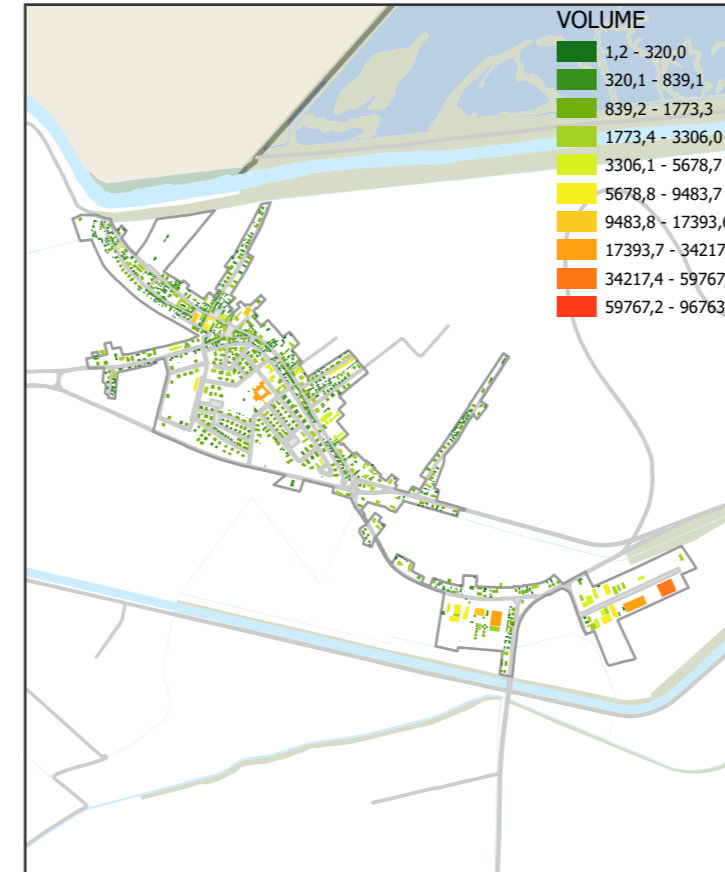
ALTEZZA EDIFICI



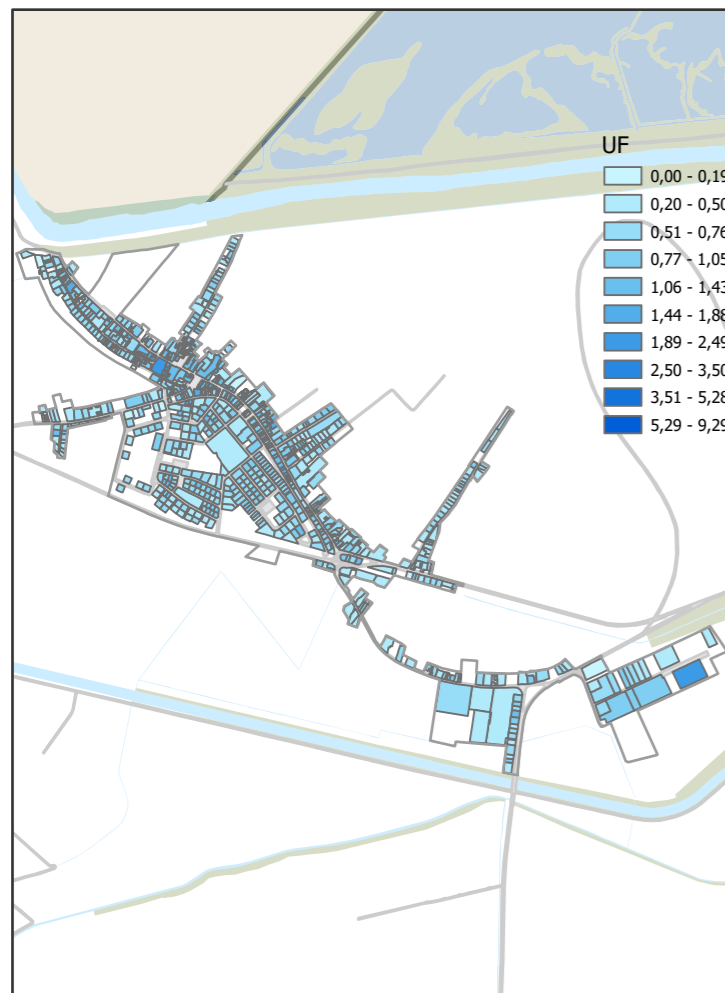
DATAZIONE EDIFICI



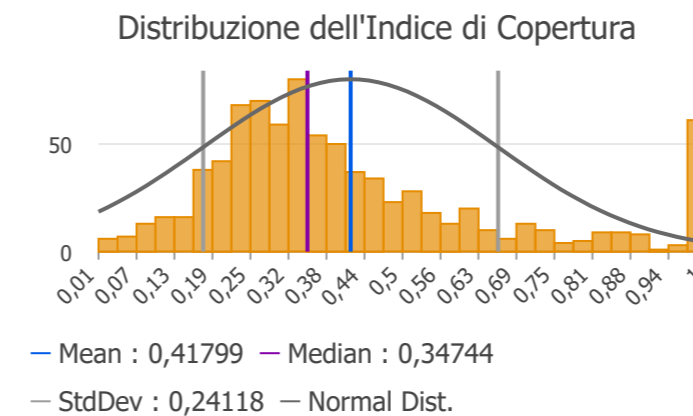
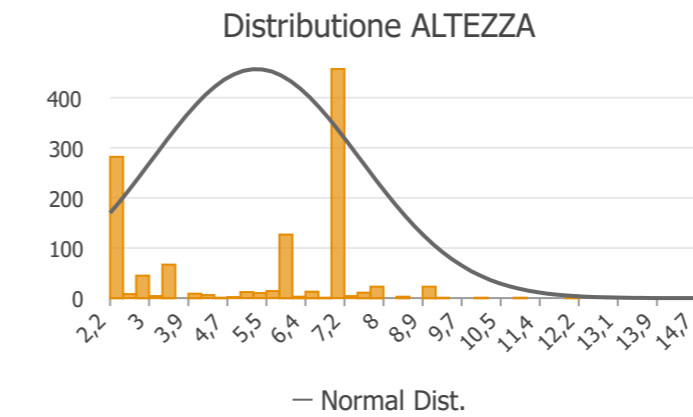
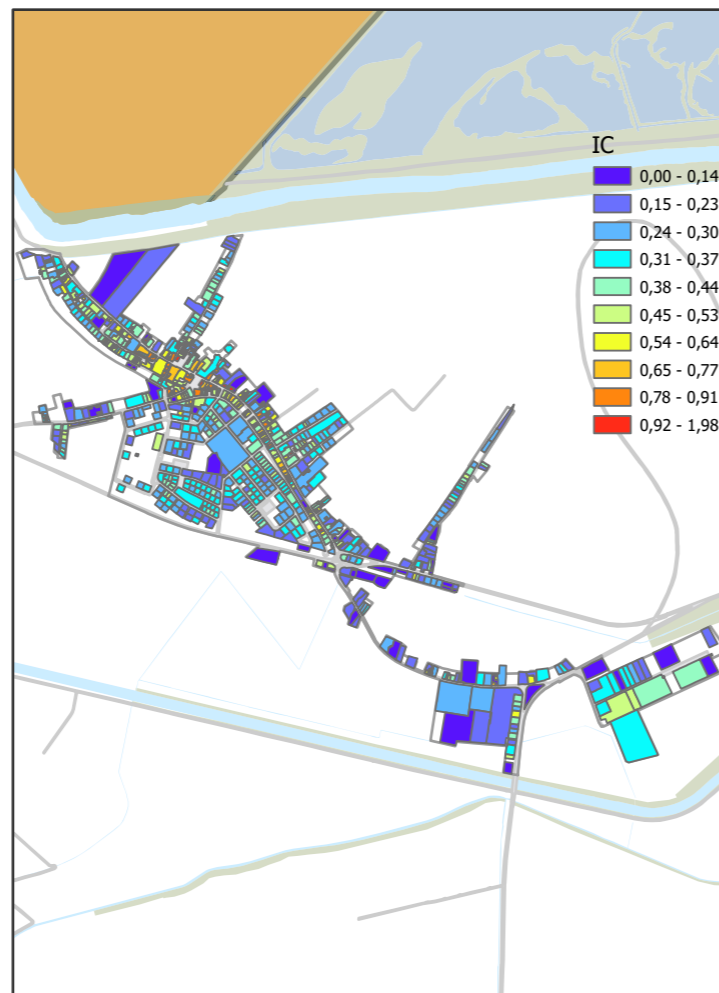
VOLUME



UF LOTTI



INDICE DI COPERTURA



Località: SANT'ALBERTO
Frazione: SANT'ALBERTO
Area Territoriale: SANT'ALBERTO

DATI

IC MEDIO: 1,00 mq

UF MEDIO: 0,75

UF MEDIO: 2,90

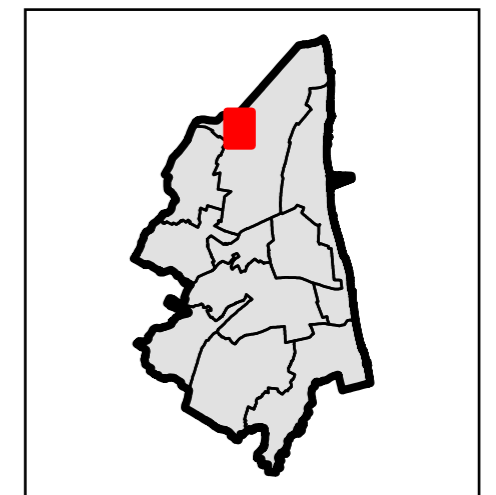
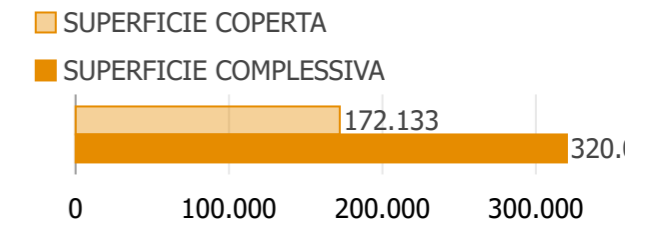
NUMERO DI EDIFICI: 1.135

ALTEZZA MEDIA EDIFICI: 5,33 ml

ALTEZZA MASSIMA EDIFICI: 15,00 ml

ALTEZZA MINIMA EDIFICI: 2,20 ml

SCO MEDIA: 148,37 mq





QC00 - QUADRO CONOSCITIVO DIAGNOSTICO - QC 06 EDIFICATO

• 06 C - Cruscotto Edificato su base frazioni comunali - Infografica e rappresentazioni cartografiche delle principali caratteristiche del Tessuto.

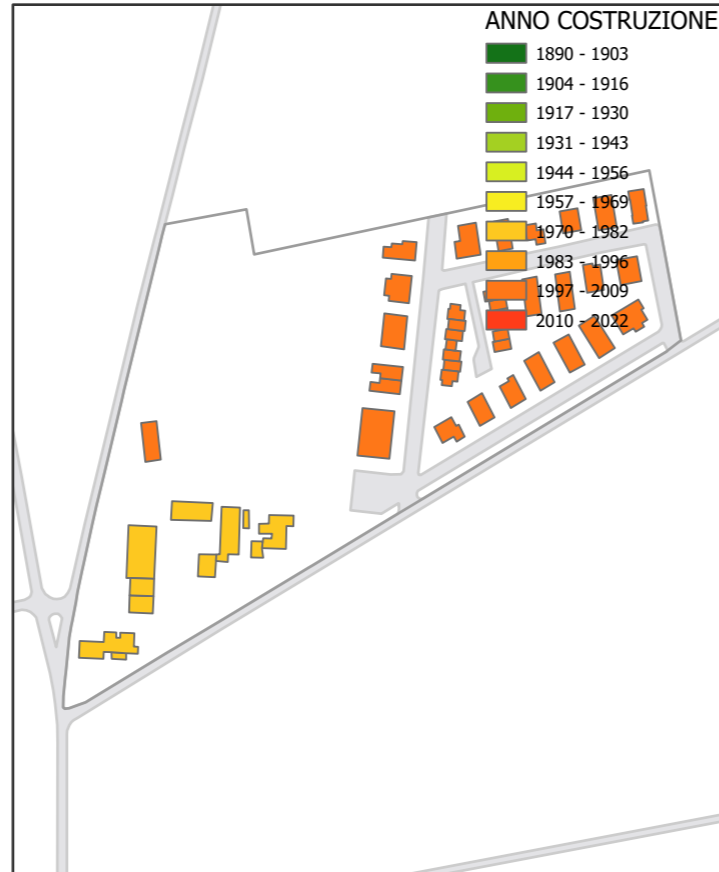


PUG - Piano Urbanistico Generale
Comune di Ravenna

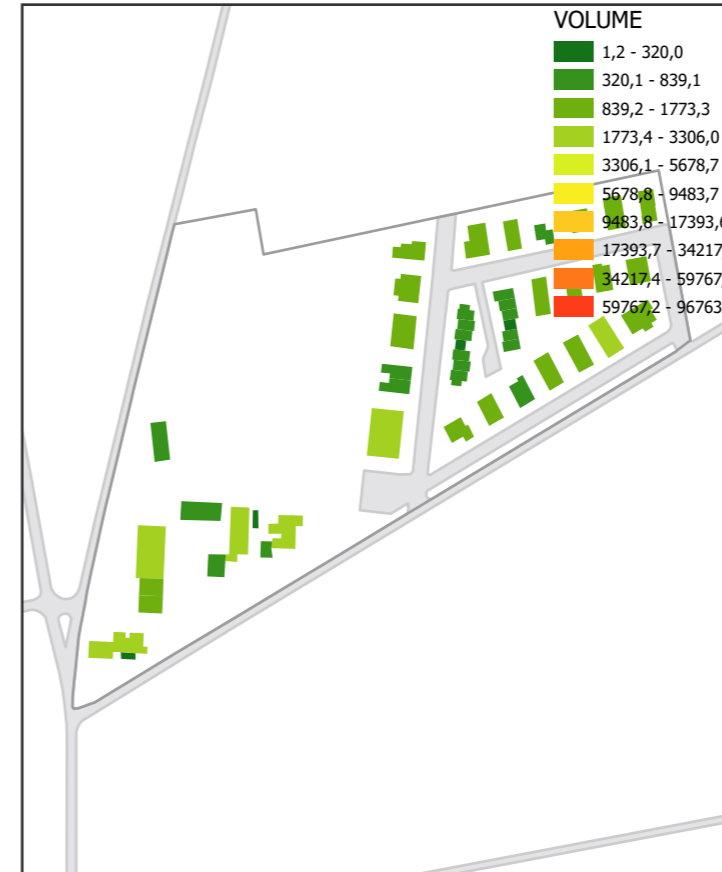
ALTEZZA EDIFICI



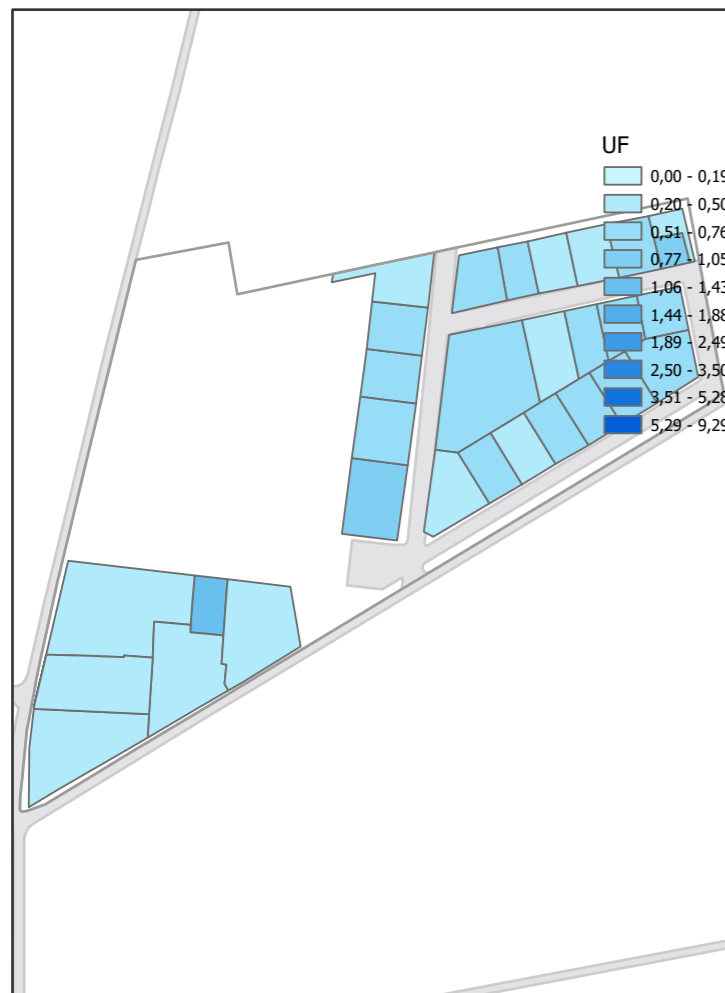
DATAZIONE EDIFICI



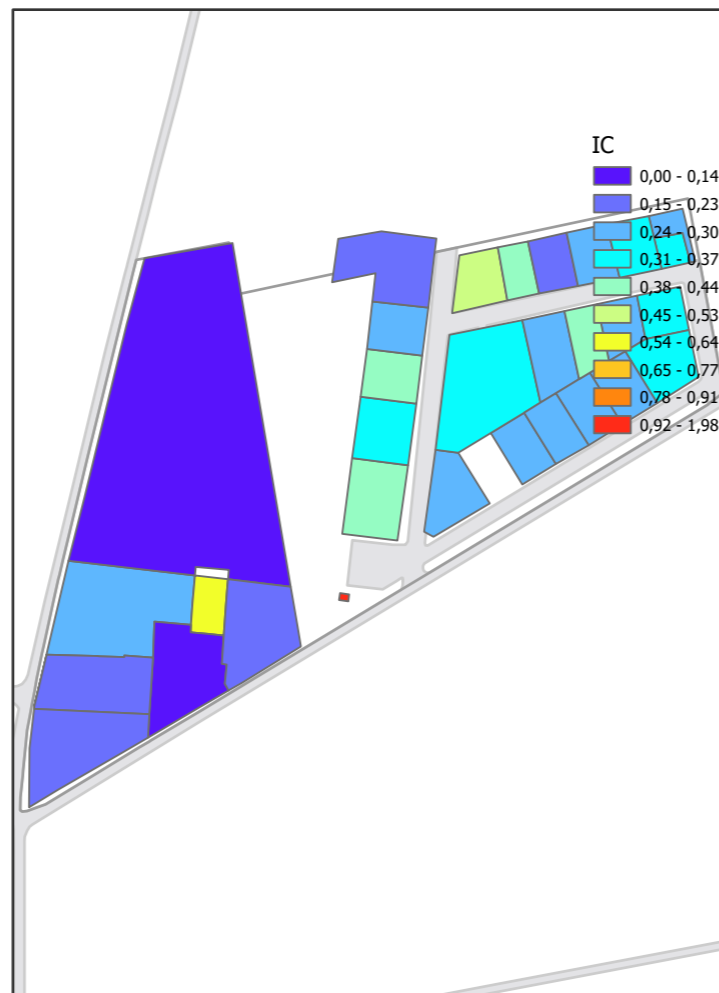
VOLUME



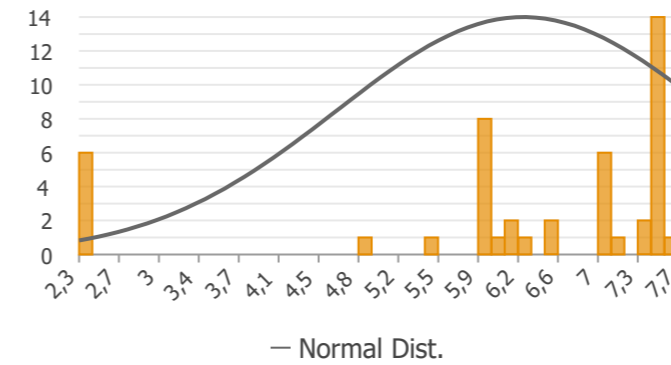
UF LOTTI



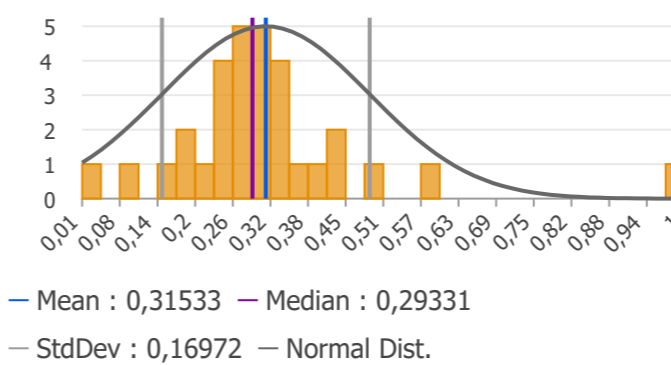
INDICE DI COPERTURA



Distribuzione ALTEZZA



Distribuzione dell'Indice di Copertura



Località: **SANT'ANTONIO**

Frazione: **SANT'ANTONIO**

Area Territoriale: **SANT'ALBERTO**

DATI

IC MEDIO: 1,00 mq

UF MEDIO: 0,58

UF MEDIO: 1,19

NUMERO DI EDIFICI: 48

ALTEZZA MEDIA EDIFICI: 6,29 ml

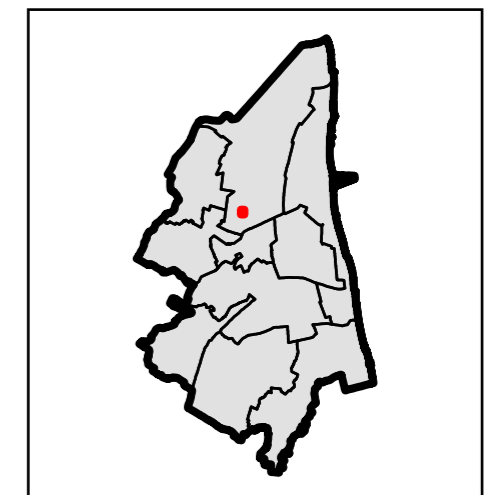
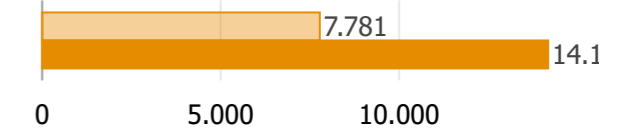
ALTEZZA MASSIMA EDIFICI: 7,80 ml

ALTEZZA MINIMA EDIFICI: 2,30 ml

SCO MEDIA: 221,08 mq

SUPERFICIE COPERTA

SUPERFICIE COMPLESSIVA





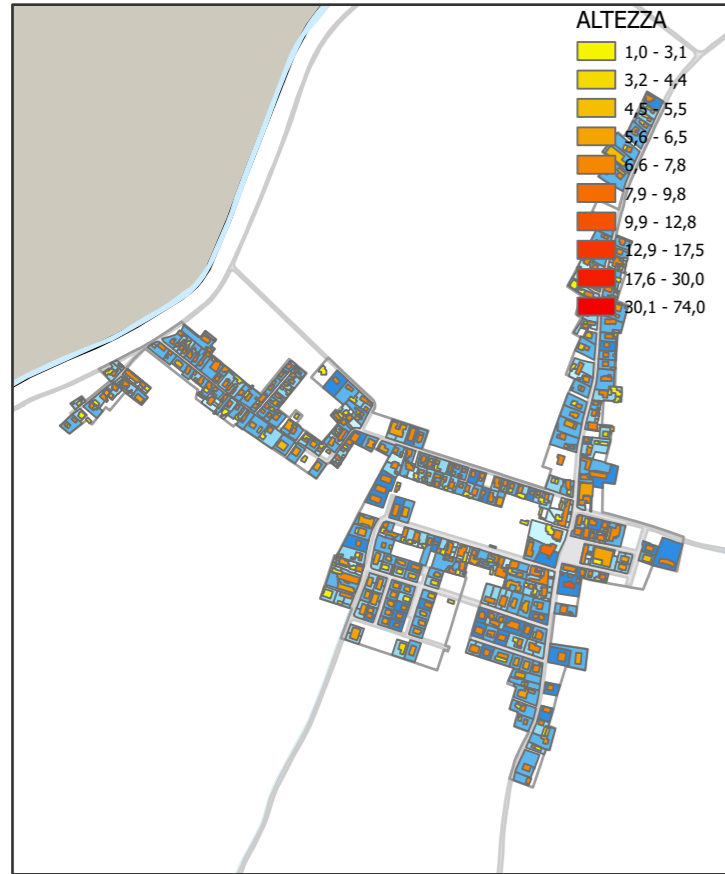
QC00 - QUADRO CONOSCITIVO DIAGNOSTICO - QC 06 EDIFICATO

• 06 C - Cruscotto Edificato su base frazioni comunali - Infografica e rappresentazioni cartografiche delle principali caratteristiche del Tessuto.

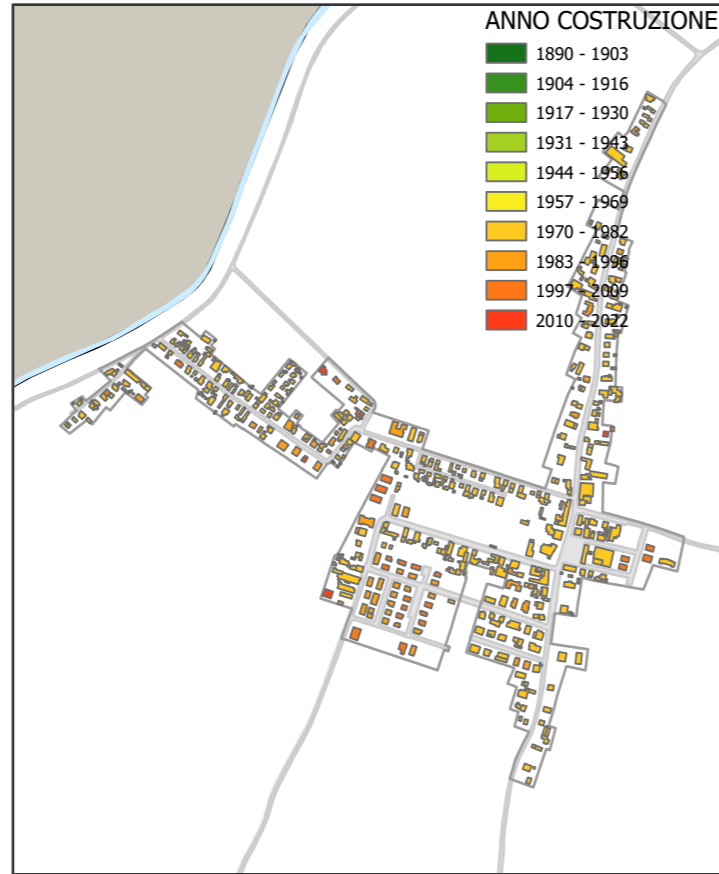


PUG - Piano Urbanistico Generale
Comune di Ravenna

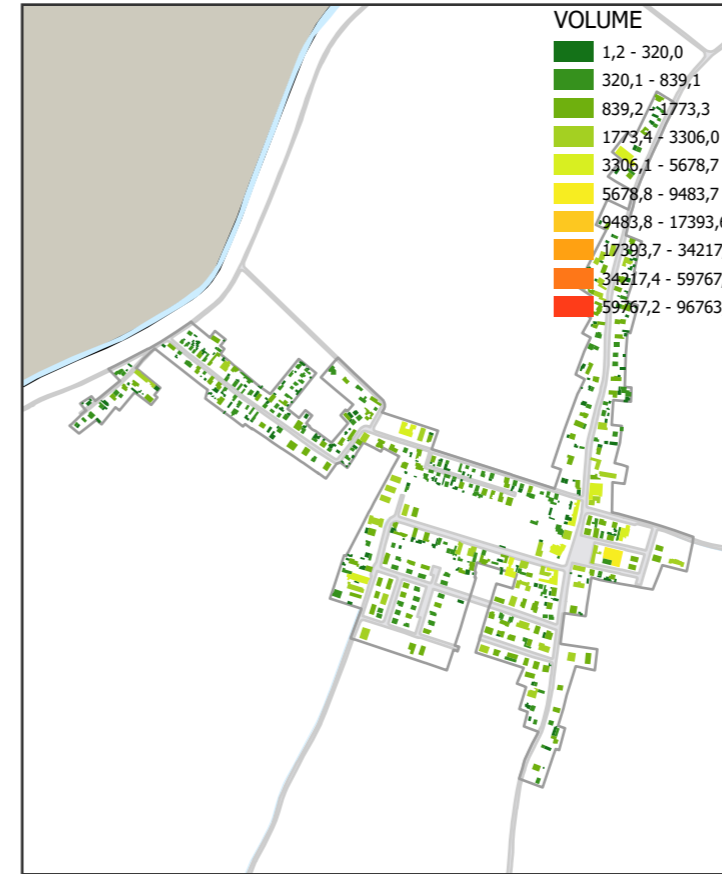
ALTEZZA EDIFICI



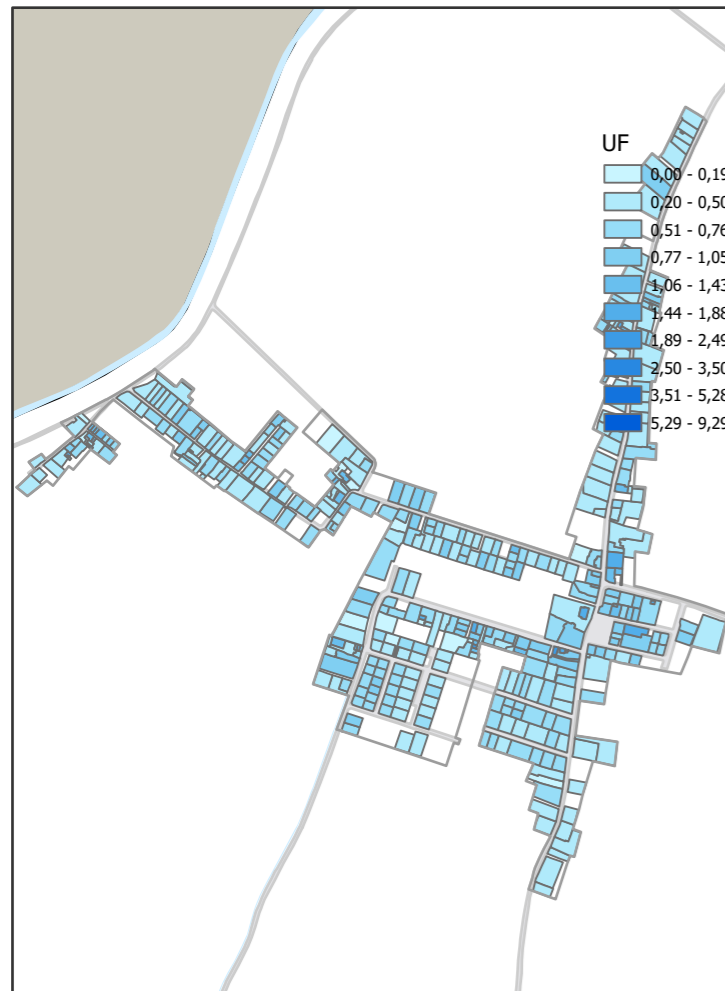
DATAZIONE EDIFICI



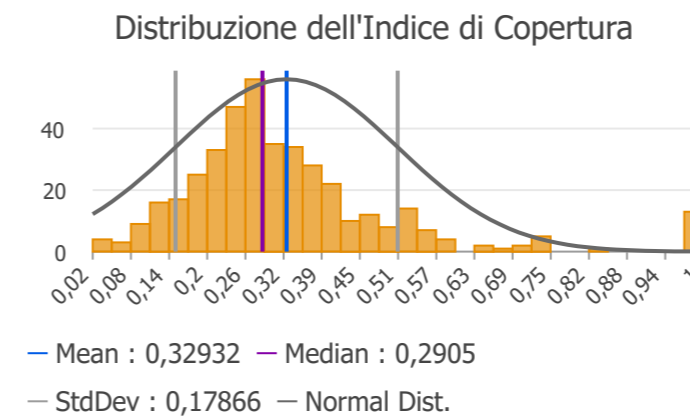
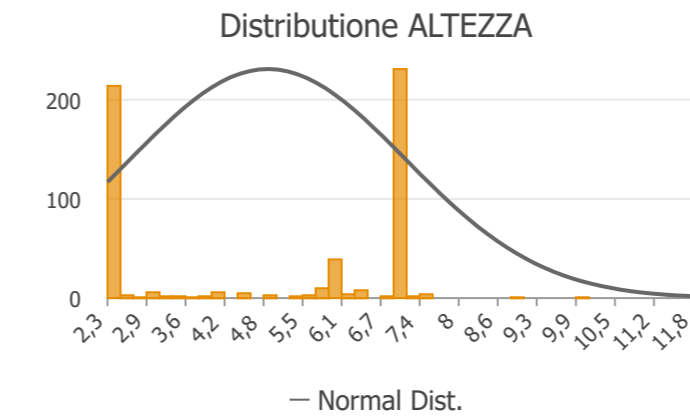
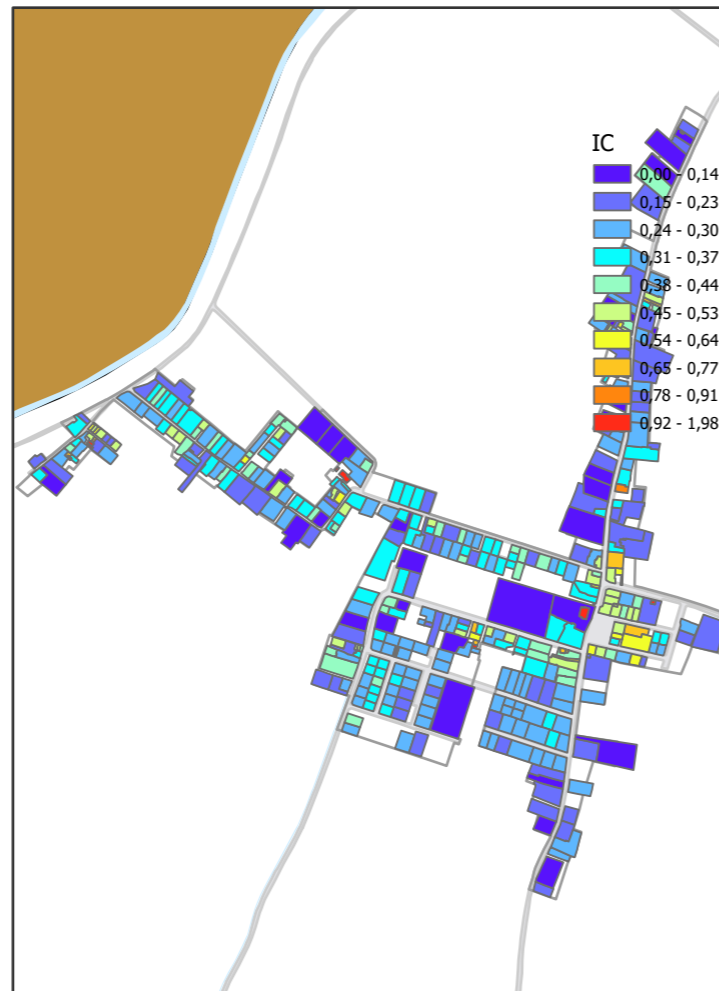
VOLUME



UF LOTTI



INDICE DI COPERTURA



Località: SANTERNO

Frazione: SANTERNO

Area Territoriale: PIANGIPANE

DATI

IC MEDIO: 1,00 mq

UF MEDIO: 0,61

UF MEDIO: 2,00

NUMERO DI EDIFICI: 553

ALTEZZA MEDIA EDIFICI: 4,90 ml

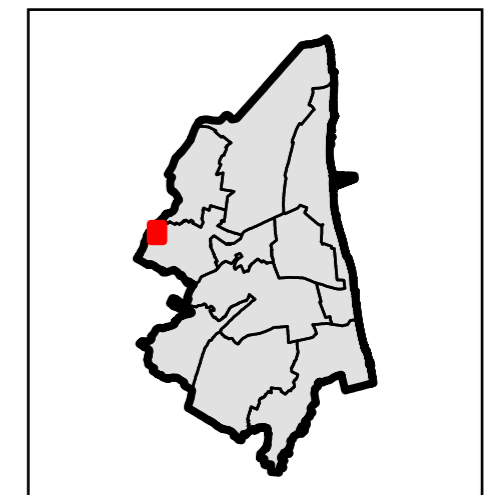
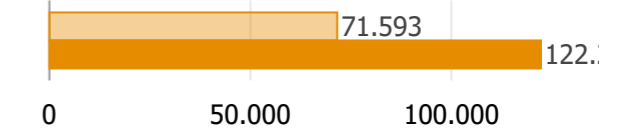
ALTEZZA MASSIMA EDIFICI: 12,00 ml

ALTEZZA MINIMA EDIFICI: 2,30 ml

SCO MEDIA: 129,50 mq

SUPERFICIE COPERTA

SUPERFICIE COMPLESSIVA





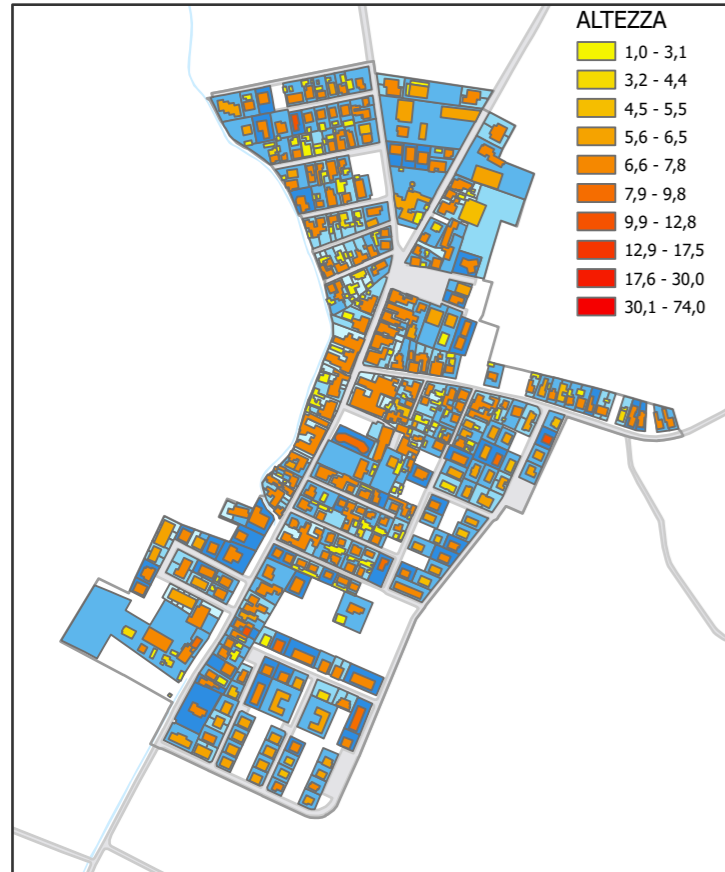
QC00 - QUADRO CONOSCITIVO DIAGNOSTICO - QC 06 EDIFICATO

• 06 C - Cruscotto Edificato su base frazioni comunali - Infografica e rappresentazioni cartografiche delle principali caratteristiche del Tessuto.

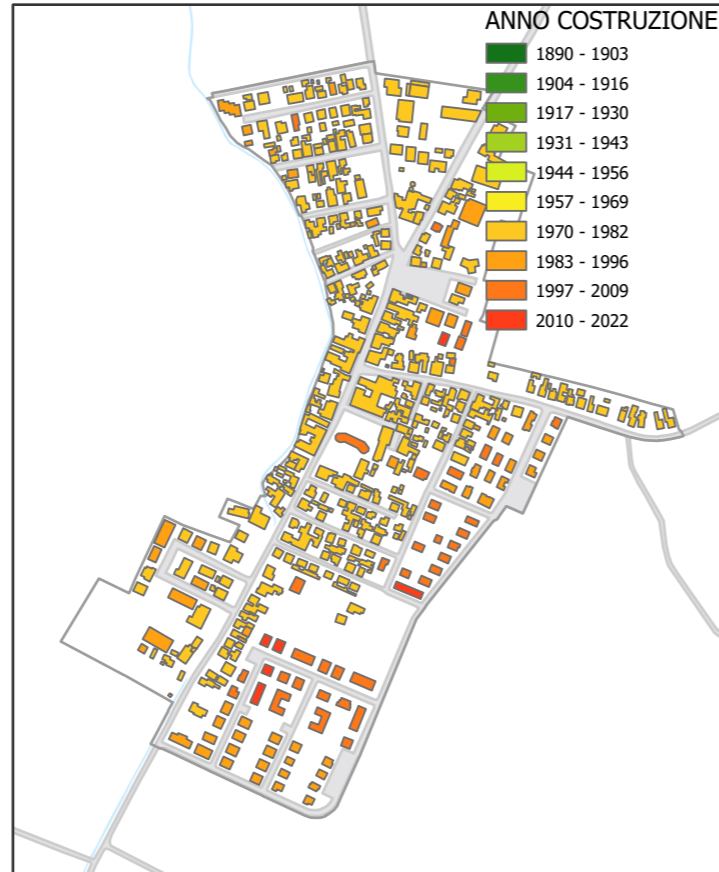


PUG - Piano Urbanistico Generale
Comune di Ravenna

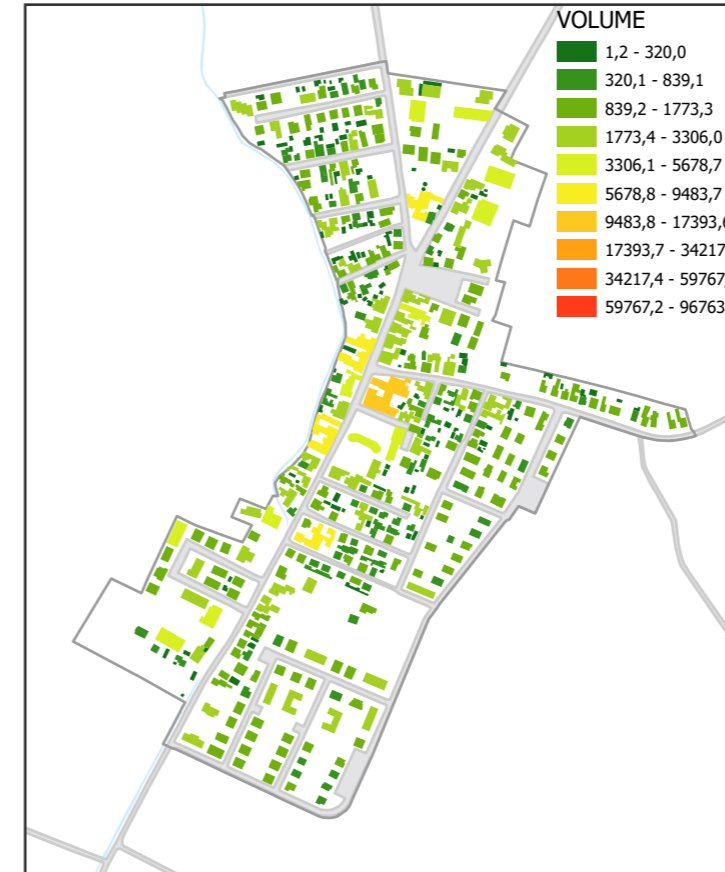
ALTEZZA EDIFICI



DATAZIONE EDIFICI



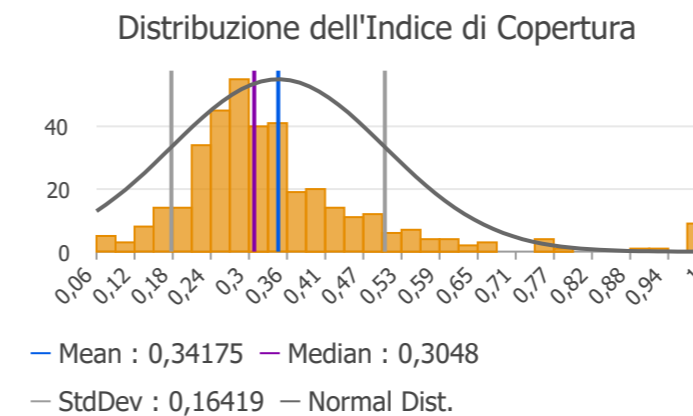
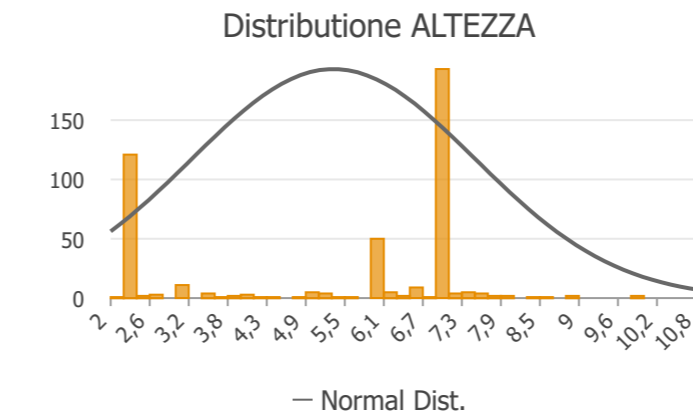
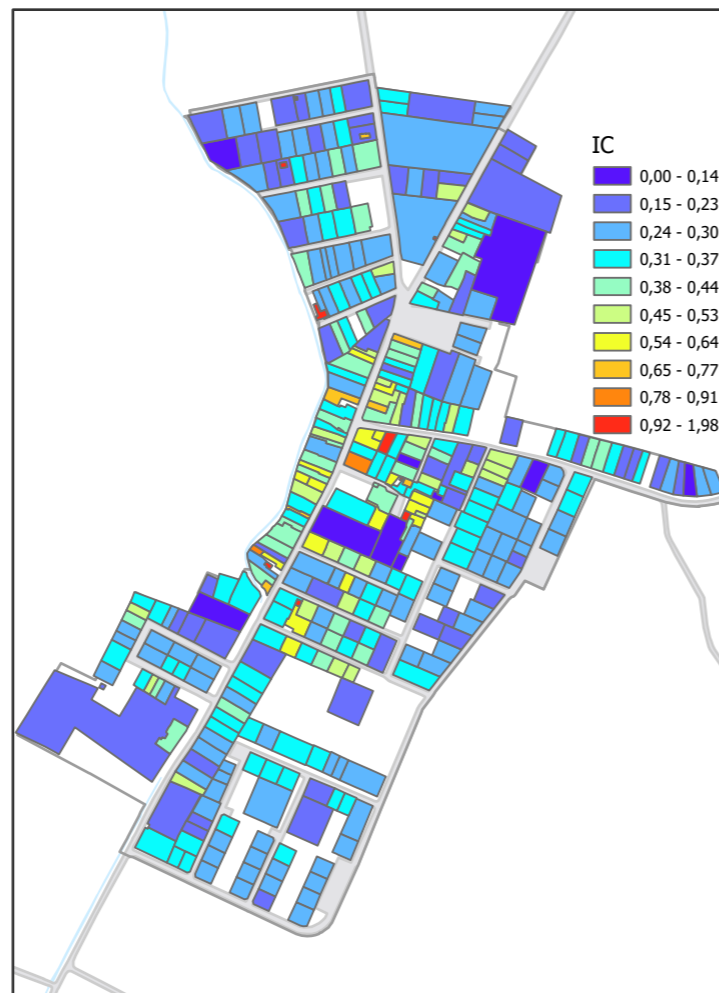
VOLUME



UF LOTTI



INDICE DI COPERTURA



Località: SANTO STEFANO

Frazione: SANTO STEFANO

Area Territoriale: SAN PIETRO IN VINCOLI

DATI

IC MEDIO: 1,00 mq

UF MEDIO: 0,78

UF MEDIO: 2,00

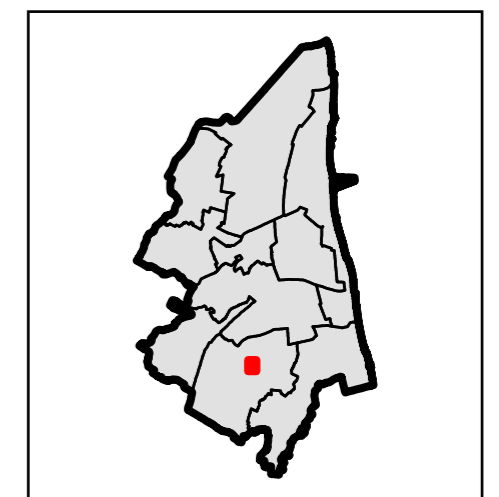
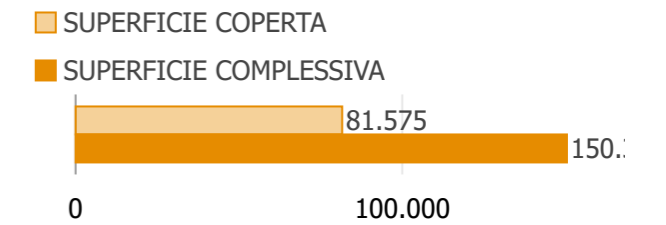
NUMERO DI EDIFICI: 446

ALTEZZA MEDIA EDIFICI: 5,35 ml

ALTEZZA MASSIMA EDIFICI: 11,00 ml

ALTEZZA MINIMA EDIFICI: 2,00 ml

SCO MEDIA: 130,89 mq





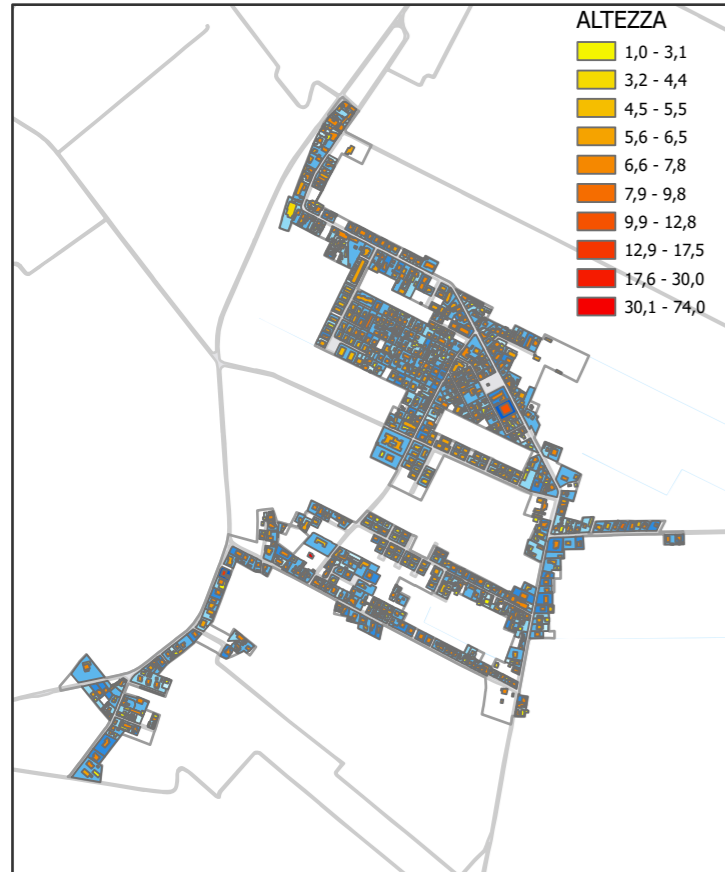
QC00 - QUADRO CONOSCITIVO DIAGNOSTICO - QC 06 EDIFICATO

• 06 C - Cruscotto Edificato su base frazioni comunali - Infografica e rappresentazioni cartografiche delle principali caratteristiche del Tessuto.

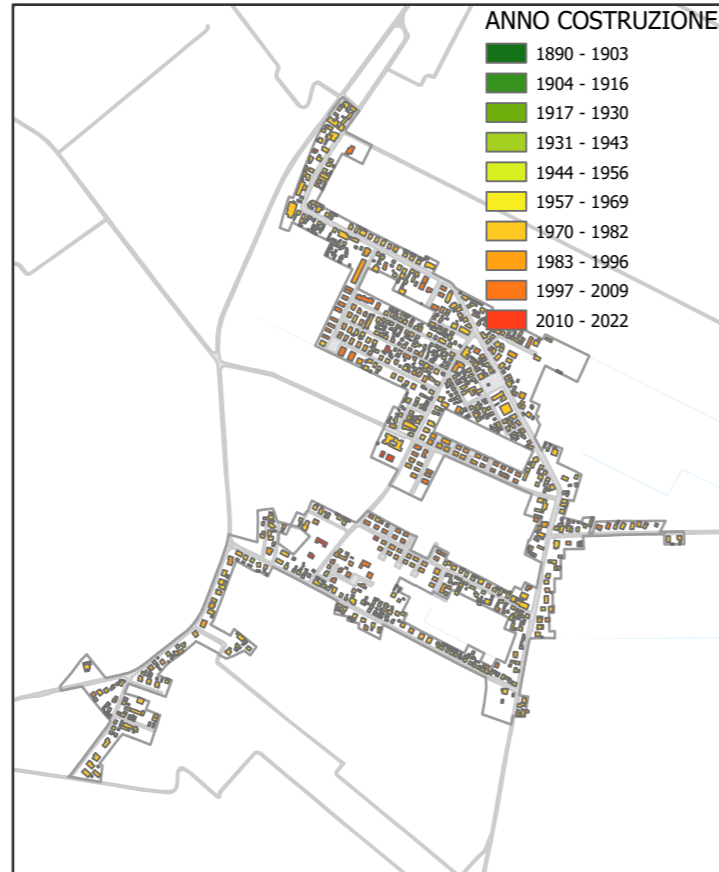


PUG - Piano Urbanistico Generale
Comune di Ravenna

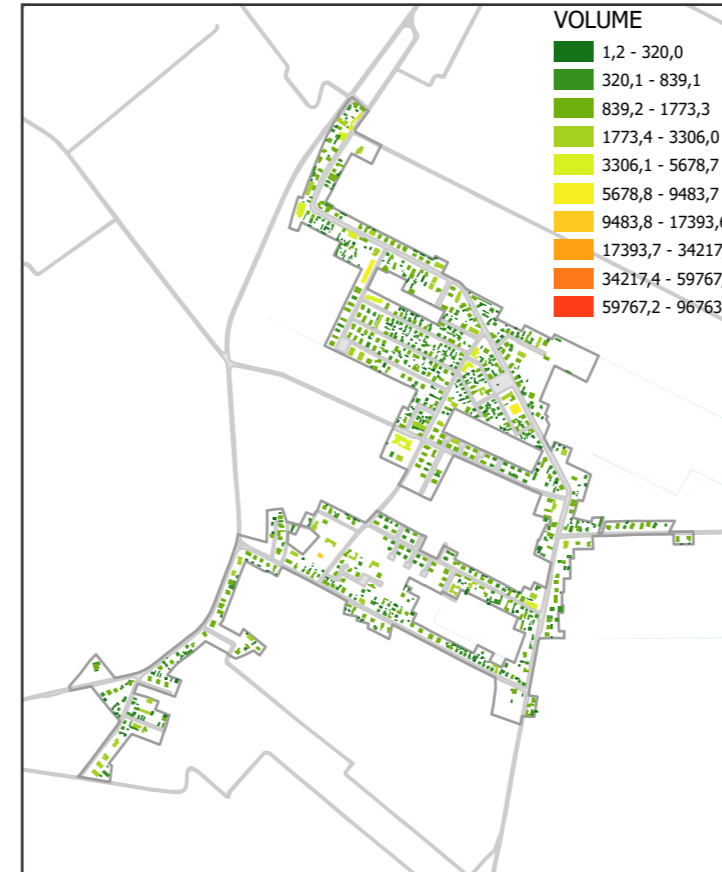
ALTEZZA EDIFICI



DATAZIONE EDIFICI



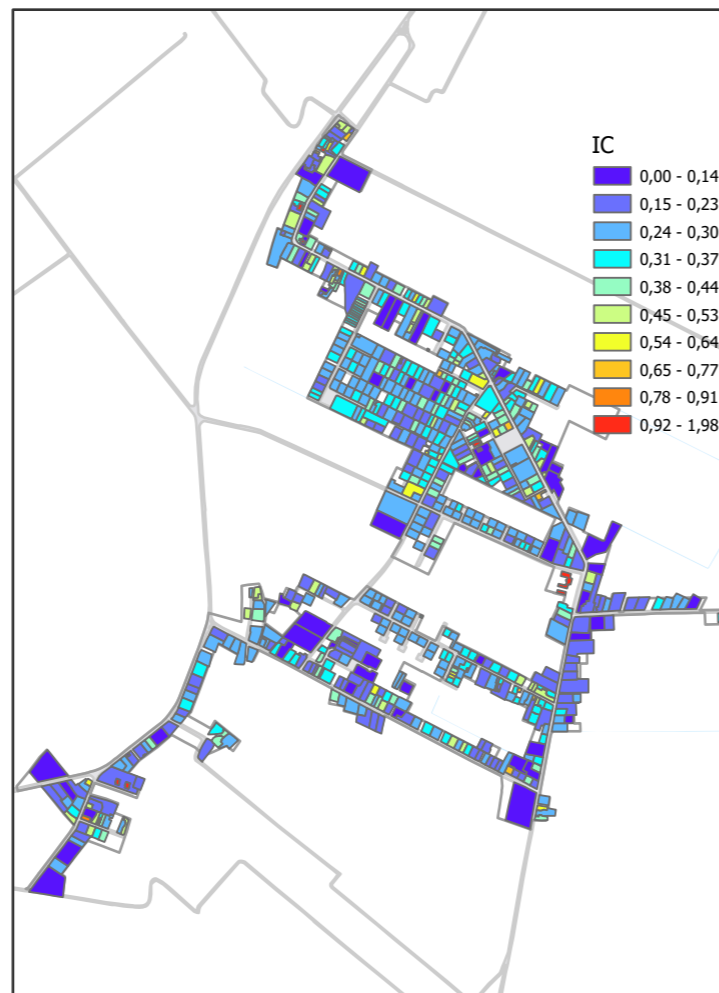
VOLUME



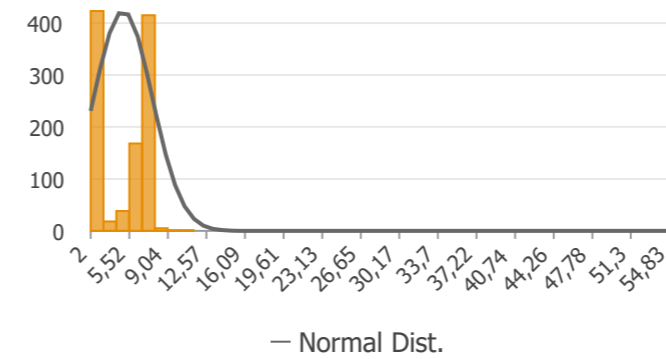
UF LOTTI



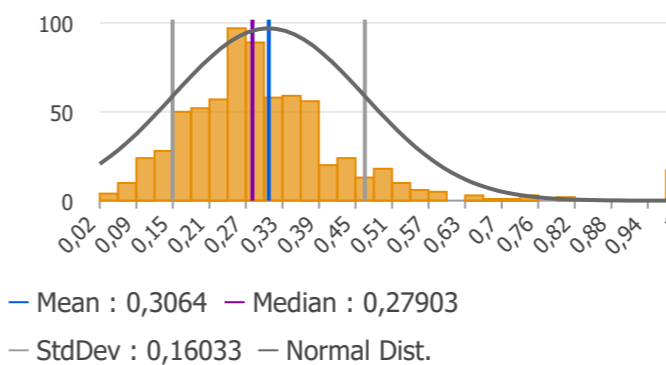
INDICE DI COPERTURA



Distribuzione ALTEZZA



Distribuzione dell'Indice di Copertura



Località: SAVARNA - GRATTACOPPA - COM

Frazione: SAVARNA CONVENTELLO/GRATTACOPPA

Area Territoriale: MEZZANO

DATI

IC MEDIO: 1,00 mq

UF MEDIO: 0,59

UF MEDIO: 1,90

NUMERO DI EDIFICI: 1.071

ALTEZZA MEDIA EDIFICI: 4,95 ml

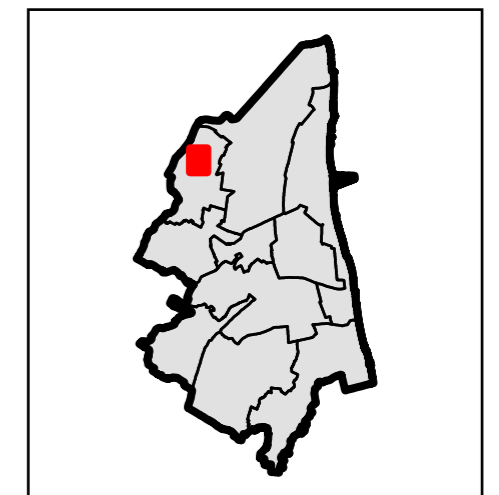
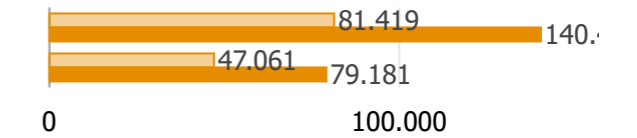
ALTEZZA MASSIMA EDIFICI: 56,00 ml

ALTEZZA MINIMA EDIFICI: 2,00 ml

SCO MEDIA: 127,43 mq

SUPERFICIE COPERTA

SUPERFICIE COMPLESSIVA





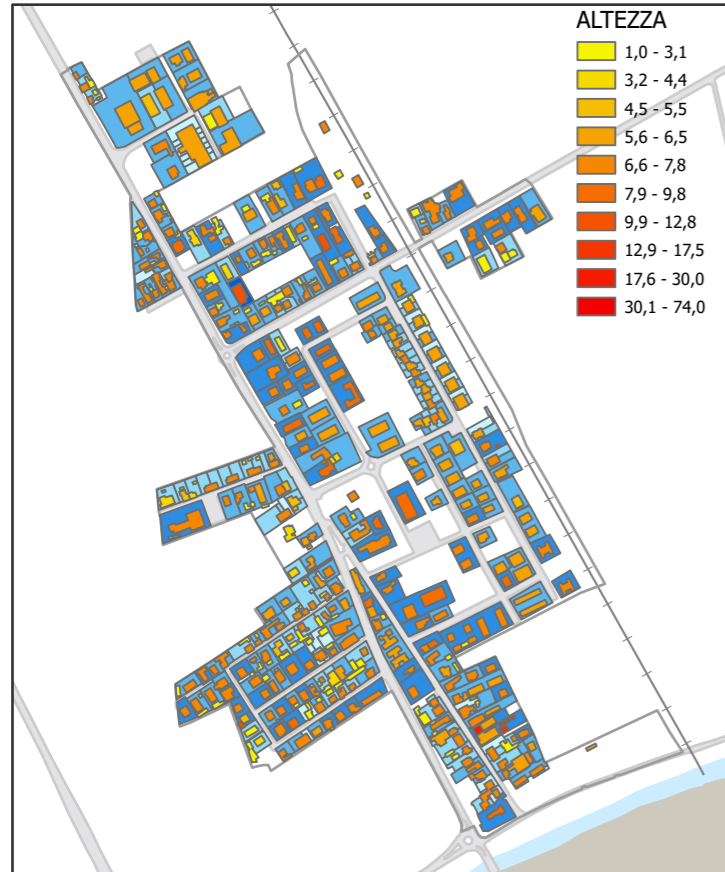
QC00 - QUADRO CONOSCITIVO DIAGNOSTICO - QC 06 EDIFICATO

• 06 C - Cruscotto Edificato su base frazioni comunali - Infografica e rappresentazioni cartografiche delle principali caratteristiche del Tessuto.

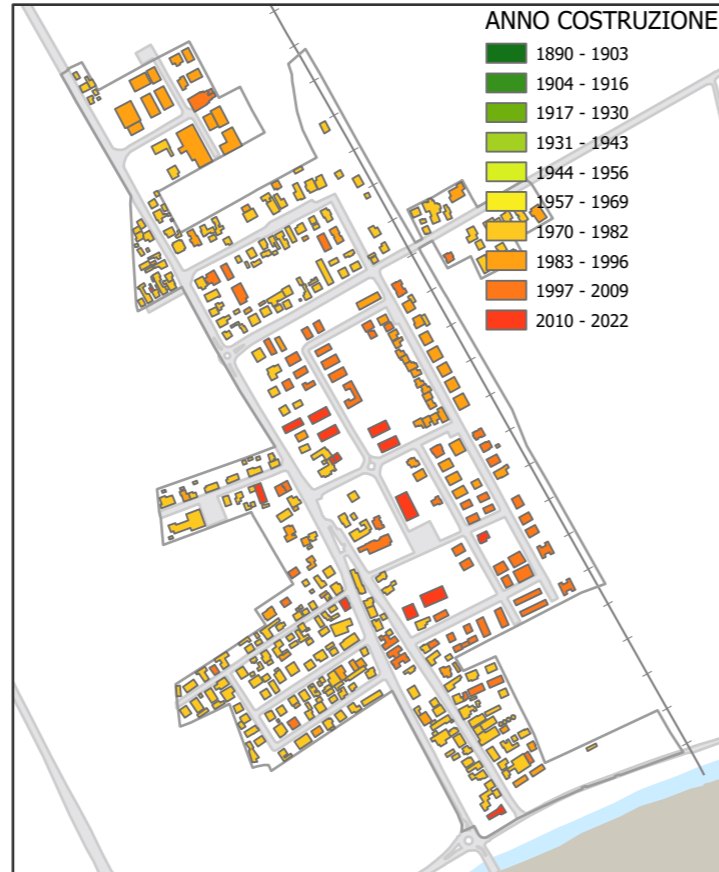


PUG - Piano Urbanistico Generale
Comune di Ravenna

ALTEZZA EDIFICI



DATAZIONE EDIFICI



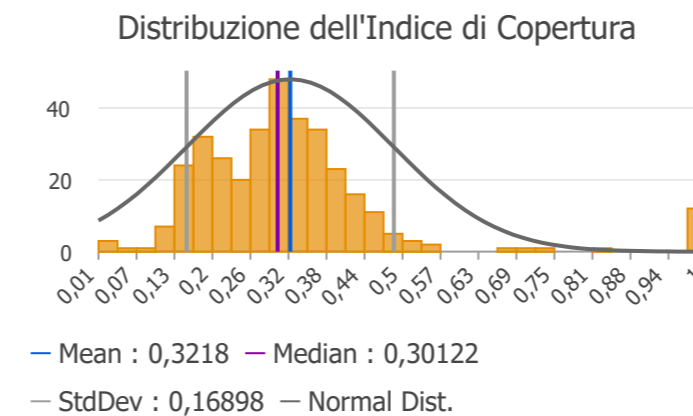
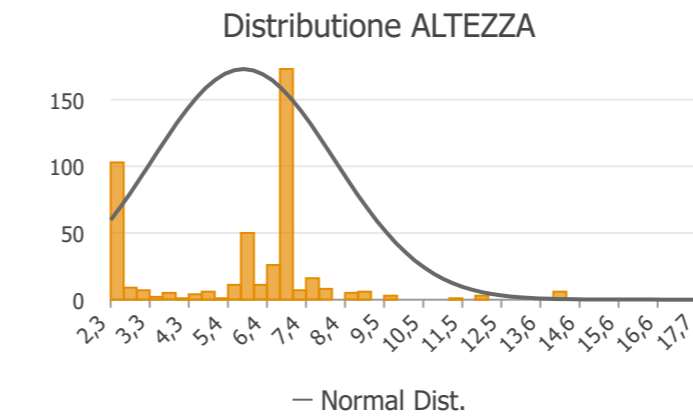
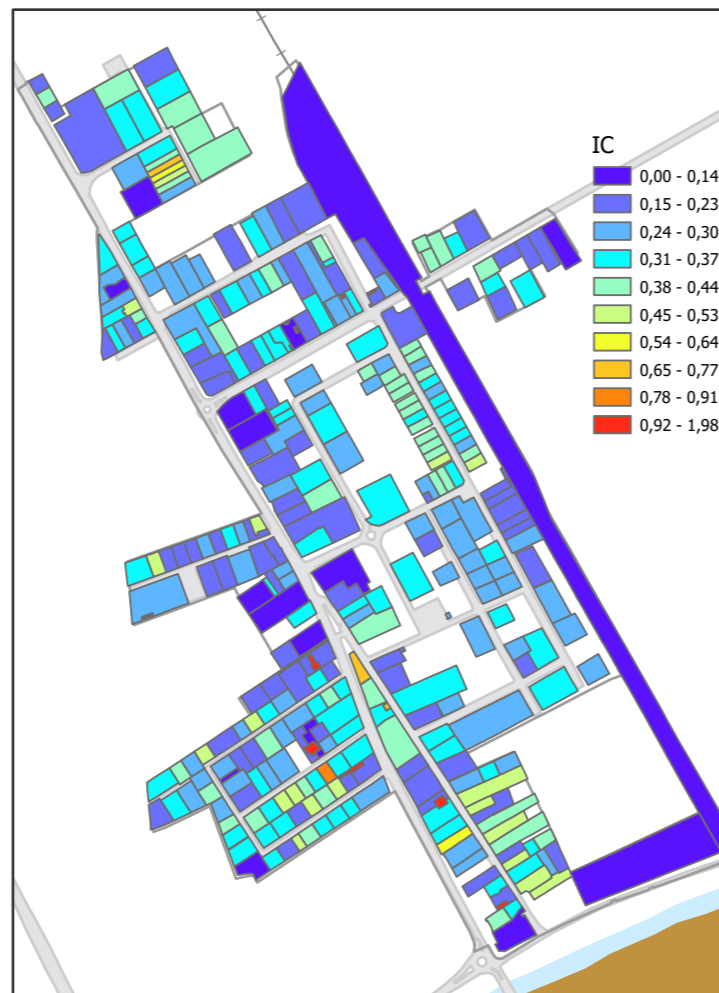
VOLUME



UF LOTTI



INDICE DI COPERTURA



Località: SAVIO

Frazione: SAVIO

Area Territoriale: CASTIGLIONE

DATI

IC MEDIO: 1,00 mq

UF MEDIO: 0,64

UF MEDIO: 1,81

NUMERO DI EDIFICI: 465

ALTEZZA MEDIA EDIFICI: 5,78 ml

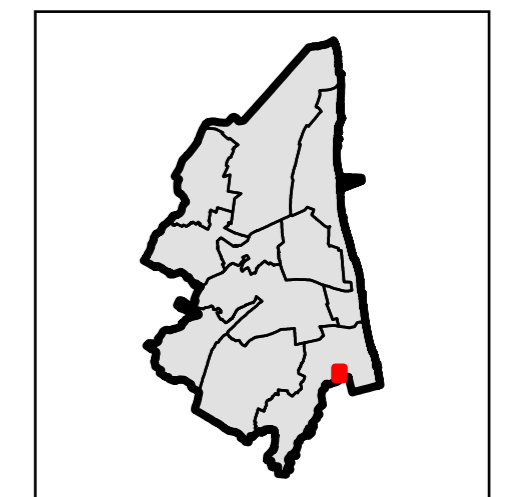
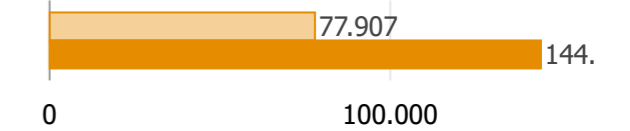
ALTEZZA MASSIMA EDIFICI: 18,00 ml

ALTEZZA MINIMA EDIFICI: 2,30 ml

SCO MEDIA: 162,29 mq

SUPERFICIE COPERTA

SUPERFICIE COMPLESSIVA





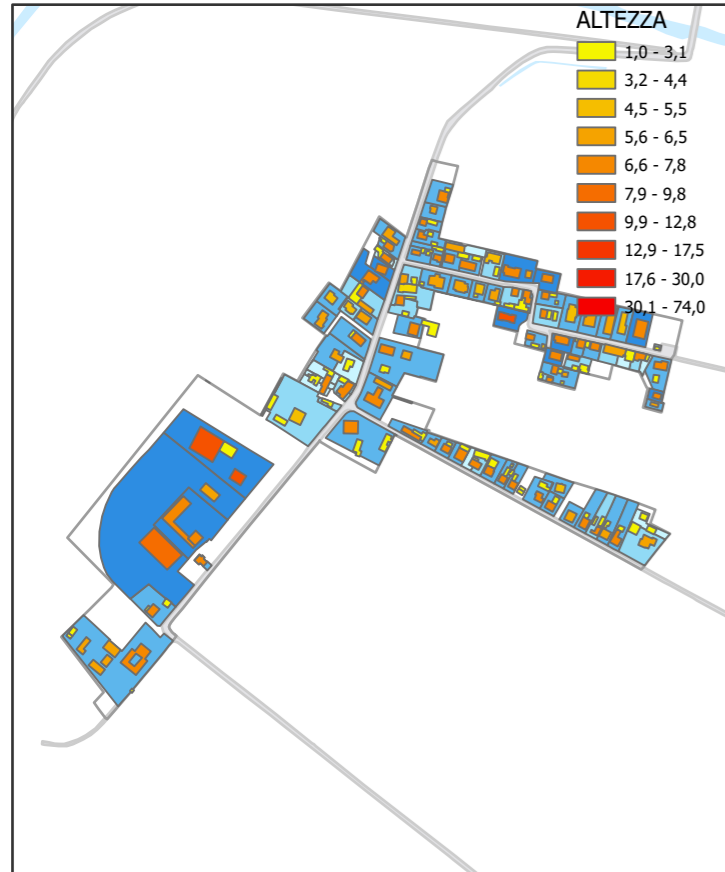
QC00 - QUADRO CONOSCITIVO DIAGNOSTICO - QC 06 EDIFICATO

• 06 C - Cruscotto Edificato su base frazioni comunali - Infografica e rappresentazioni cartografiche delle principali caratteristiche del Tessuto.

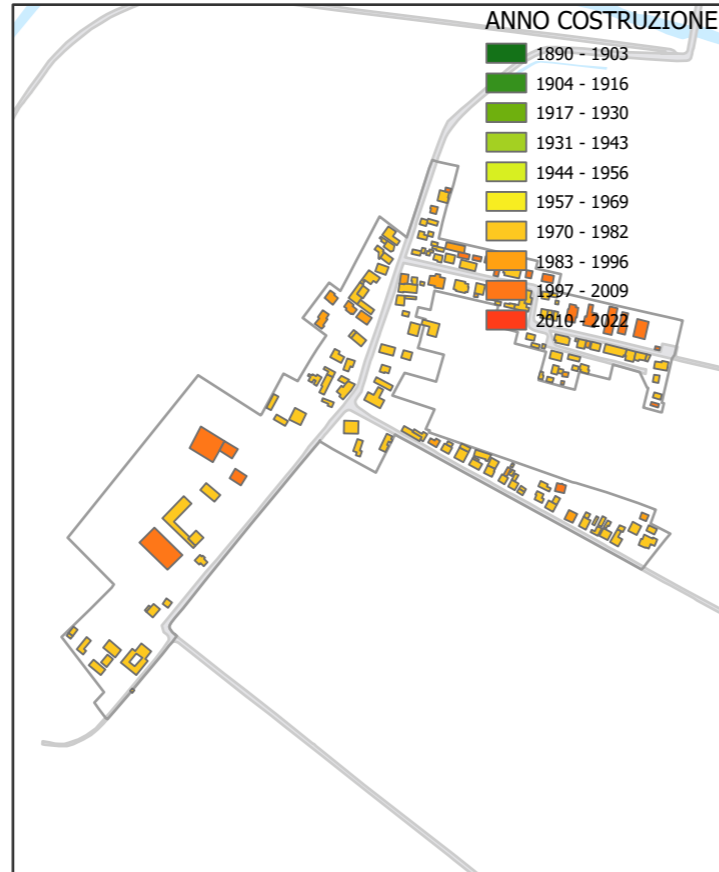


PUG - Piano Urbanistico Generale
Comune di Ravenna

ALTEZZA EDIFICI



DATAZIONE EDIFICI



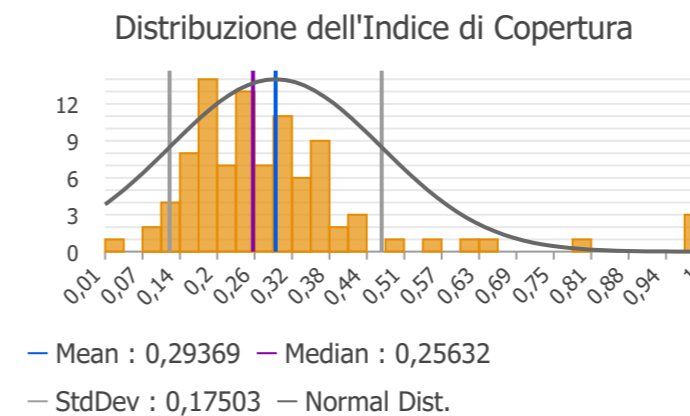
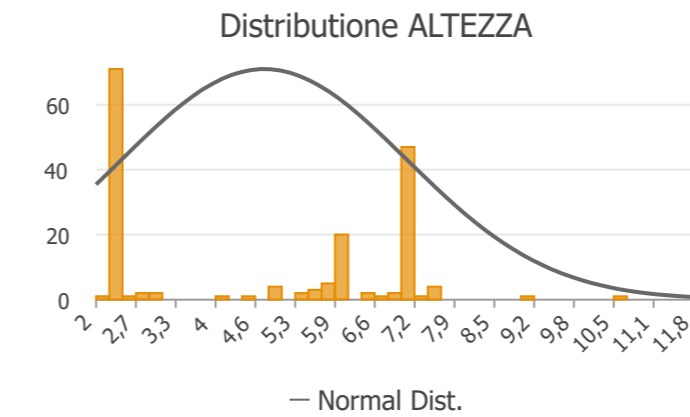
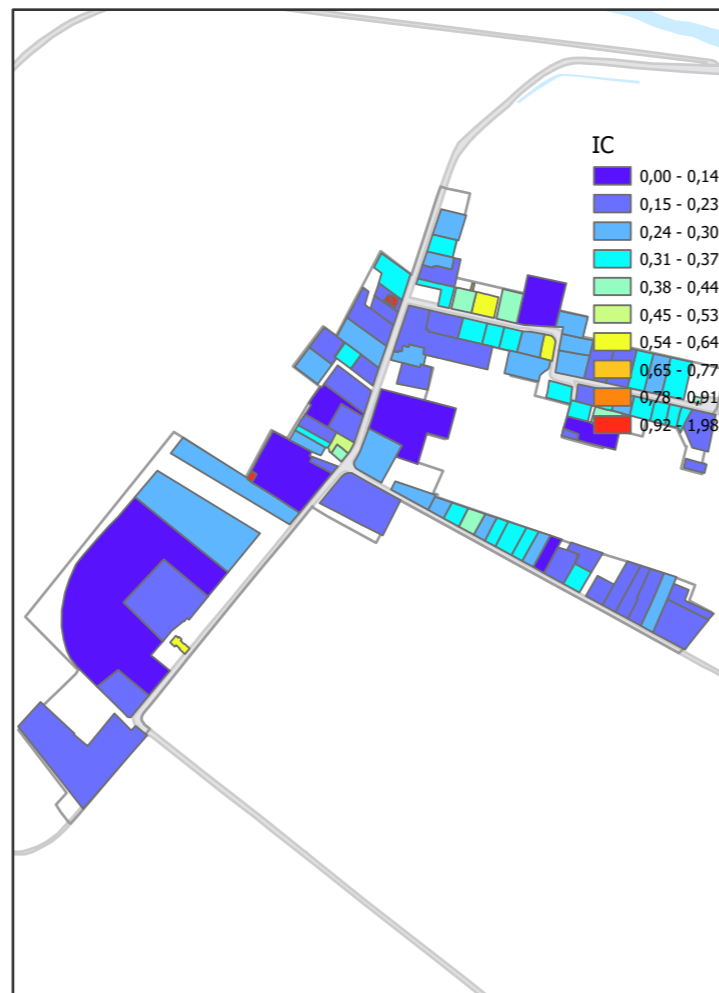
VOLUME



UF LOTTI



INDICE DI COPERTURA



Località: **TORRI**

Frazione: **TORRI**

Area Territoriale: **MEZZANO**

DATI

IC MEDIO: 1,00 mq

UF MEDIO: 0,56

UF MEDIO: 1,98

NUMERO DI EDIFICI: 174

ALTEZZA MEDIA EDIFICI: 4,75 ml

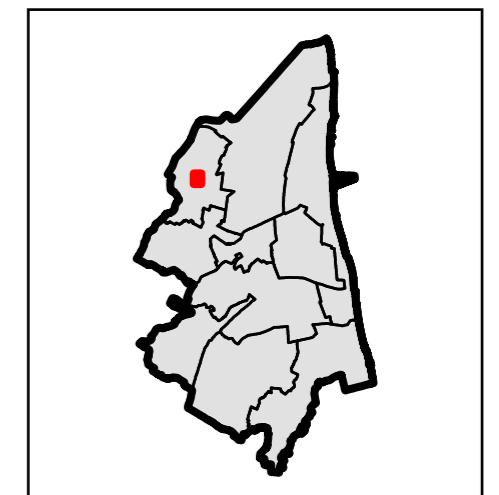
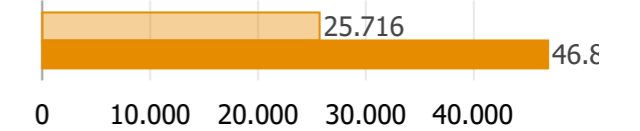
ALTEZZA MASSIMA EDIFICI: 12,00 ml

ALTEZZA MINIMA EDIFICI: 2,00 ml

SCO MEDIA: 164,58 mq

SUPERFICIE COPERTA

SUPERFICIE COMPLESSIVA





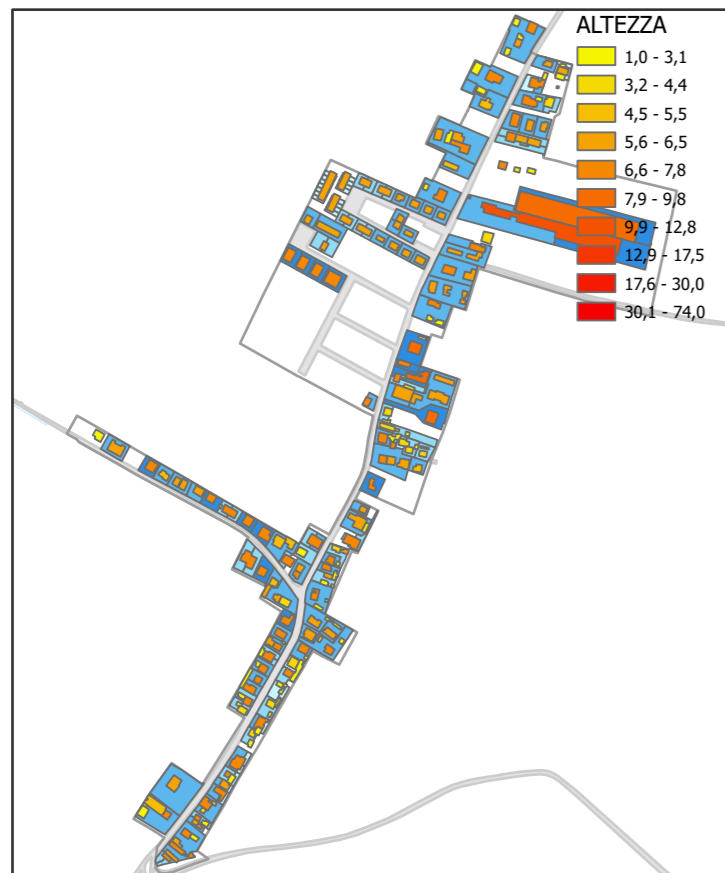
QC00 - QUADRO CONOSCITIVO DIAGNOSTICO - QC 06 EDIFICATO

• 06 C - Cruscotto Edificato su base frazioni comunali - Infografica e rappresentazioni cartografiche delle principali caratteristiche del Tessuto.

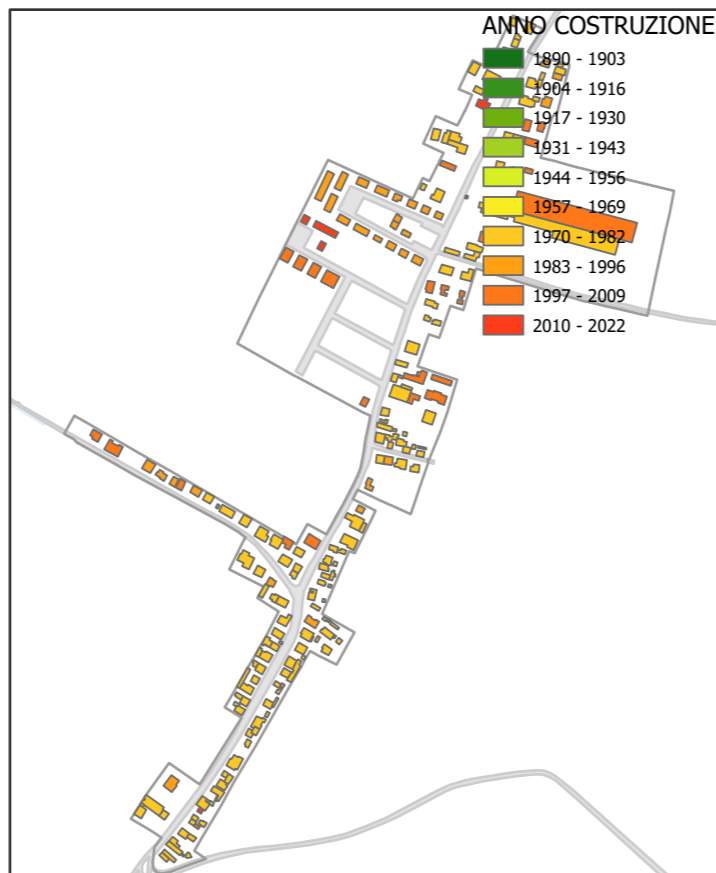


PUG - Piano Urbanistico Generale
Comune di Ravenna

ALTEZZA EDIFICI



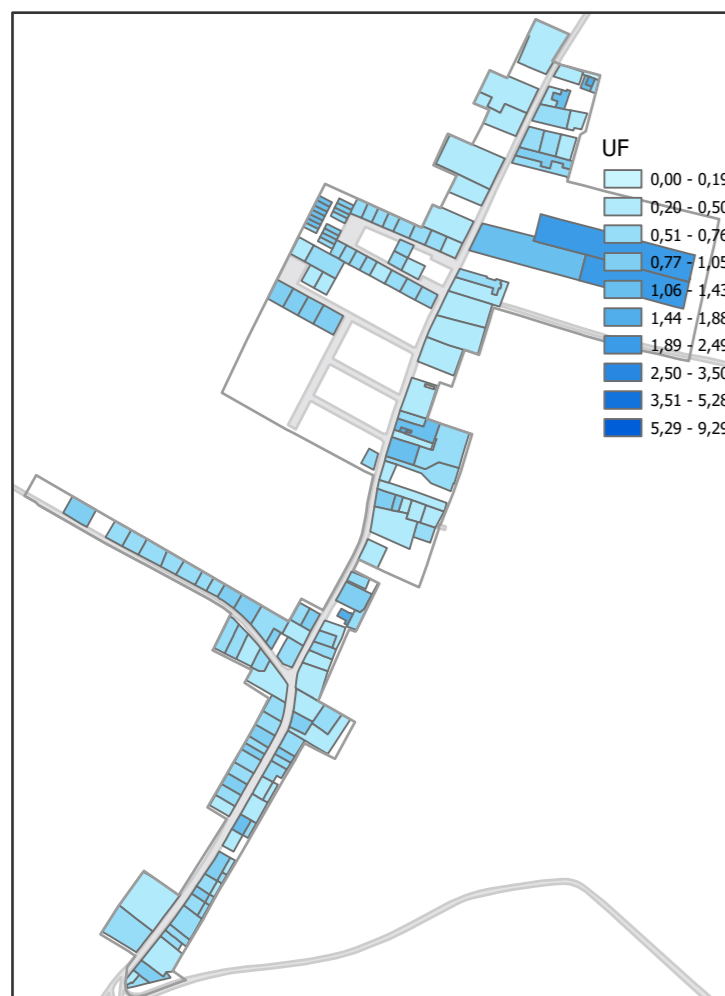
DATAZIONE EDIFICI



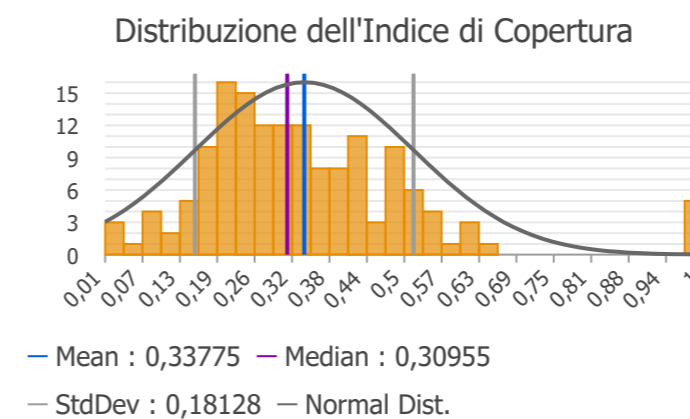
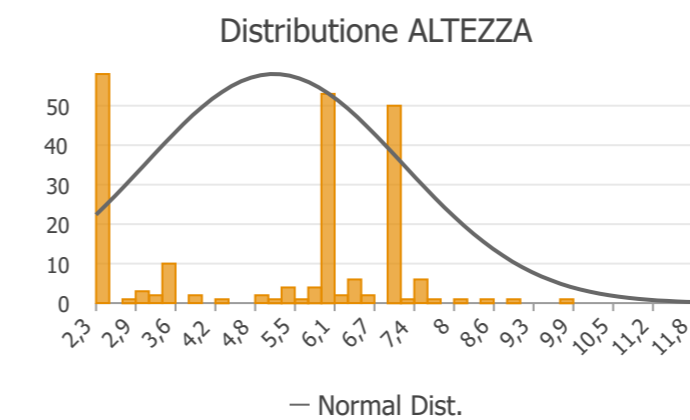
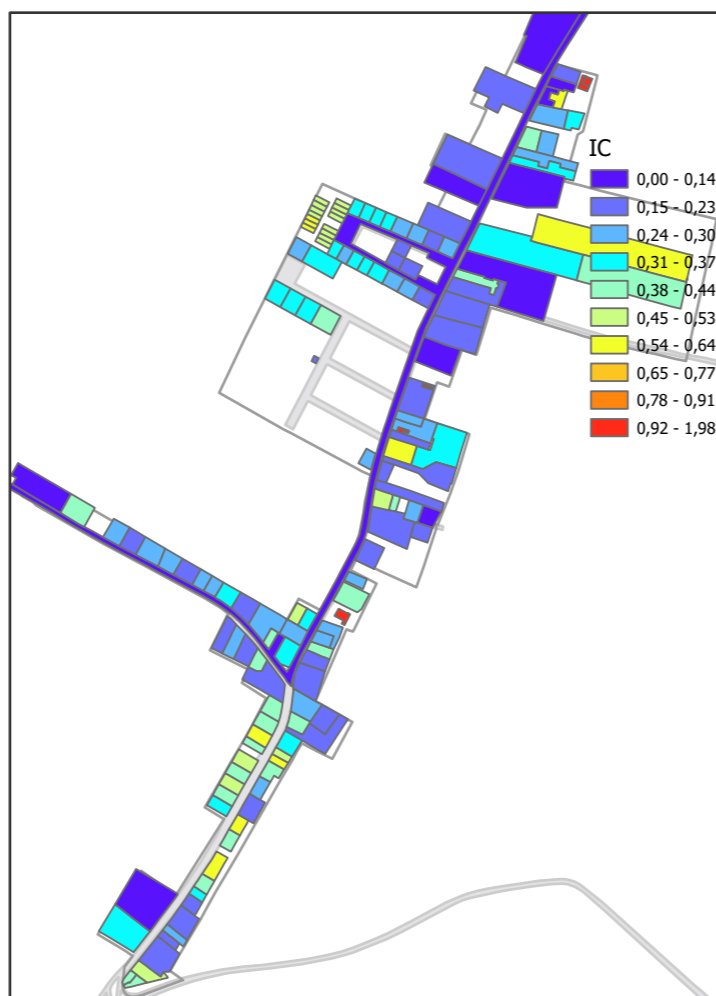
VOLUME



UF LOTTI



INDICE DI COPERTURA



Località: VILLANOVA

Frazione: VILLANOVA

Area Territoriale: RAVENNA SUD

DATI

IC MEDIO: 1,00 mq

UF MEDIO: 0,67

UF MEDIO: 2,17

NUMERO DI EDIFICI: 215

ALTEZZA MEDIA EDIFICI: 5,13 ml

ALTEZZA MASSIMA EDIFICI: 12,00 ml

ALTEZZA MINIMA EDIFICI: 2,30 ml

SCO MEDIA: 197,58 mq

