



Comune di **Ravenna**

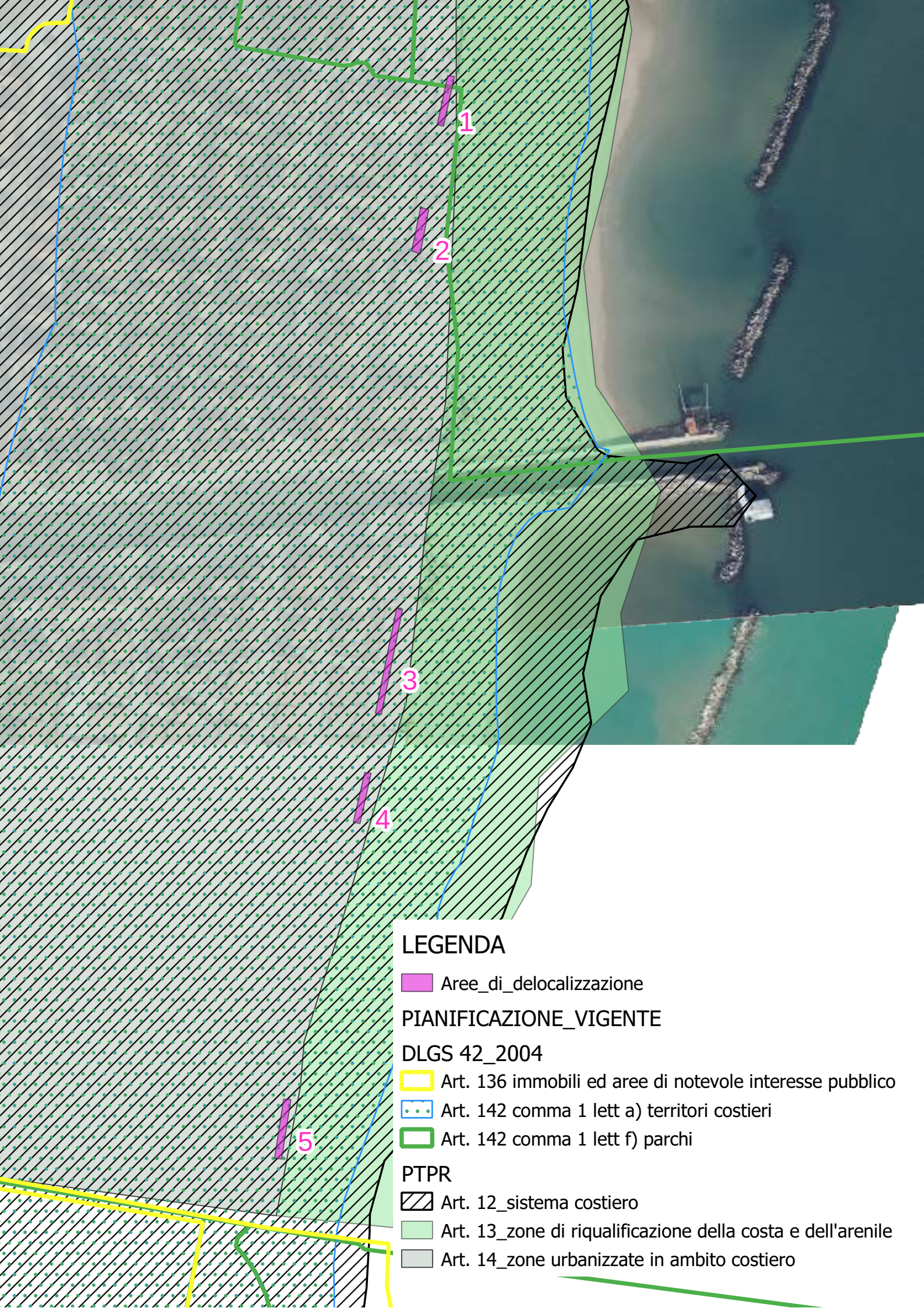
**SERVIZIO DI PROGETTAZIONE E REDAZIONE DI STUDIO DI
INCIDENZA, CON EVENTUALE PROPOSTA DI AGGIORNAMENTO
DELLA CARTOGRAFIA DEGLI HABITAT, ED INDIVIDUAZIONE
DELLE AREE DI DELOCALIZZAZIONE MAGGIORMENTE VOCATE
AD OSPITARE I CAPANNI BALNEARI**



ALLEGATO B

**INQUADRAMENTO DEI PRINCIPALI STRUMENTI DI
PIANIFICAZIONE SOVRAORDINATA**

NOVEMBRE 2024





LEGENDA


 Aree di delocalizzazione

PIANIFICAZIONE_VIGENTE

DLGS 42_2004

 Art. 136 immobili ed aree di notevole interesse pubblico


 Art. 142 comma 1 lett a) territori costieri

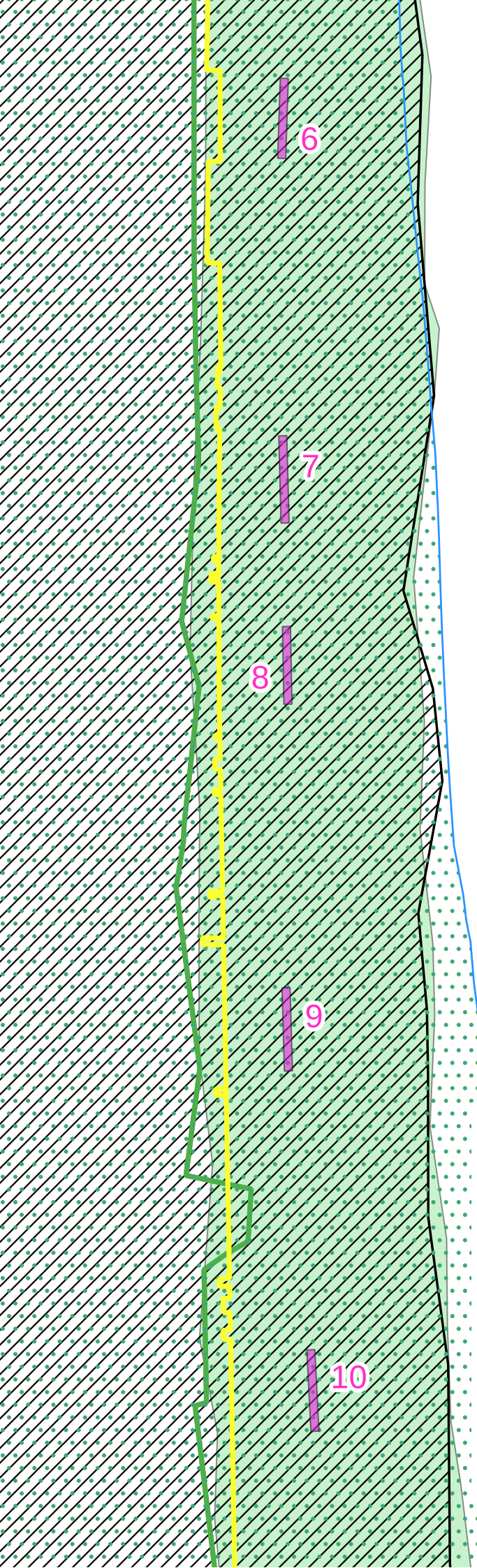
 Art. 142 comma 1 lett f) parchi

PTPR


 Art. 12_sistema costiero

 Art. 13_zone di riqualificazione della costa e dell'arenile

 Art. 14_zone urbanizzate in ambito costiero





LEGENDA

 Aree di delocalizzazione

PIANIFICAZIONE_VIGENTE


DLGS 42_2004

 Art. 136 immobili ed aree di notevole interesse pubblico

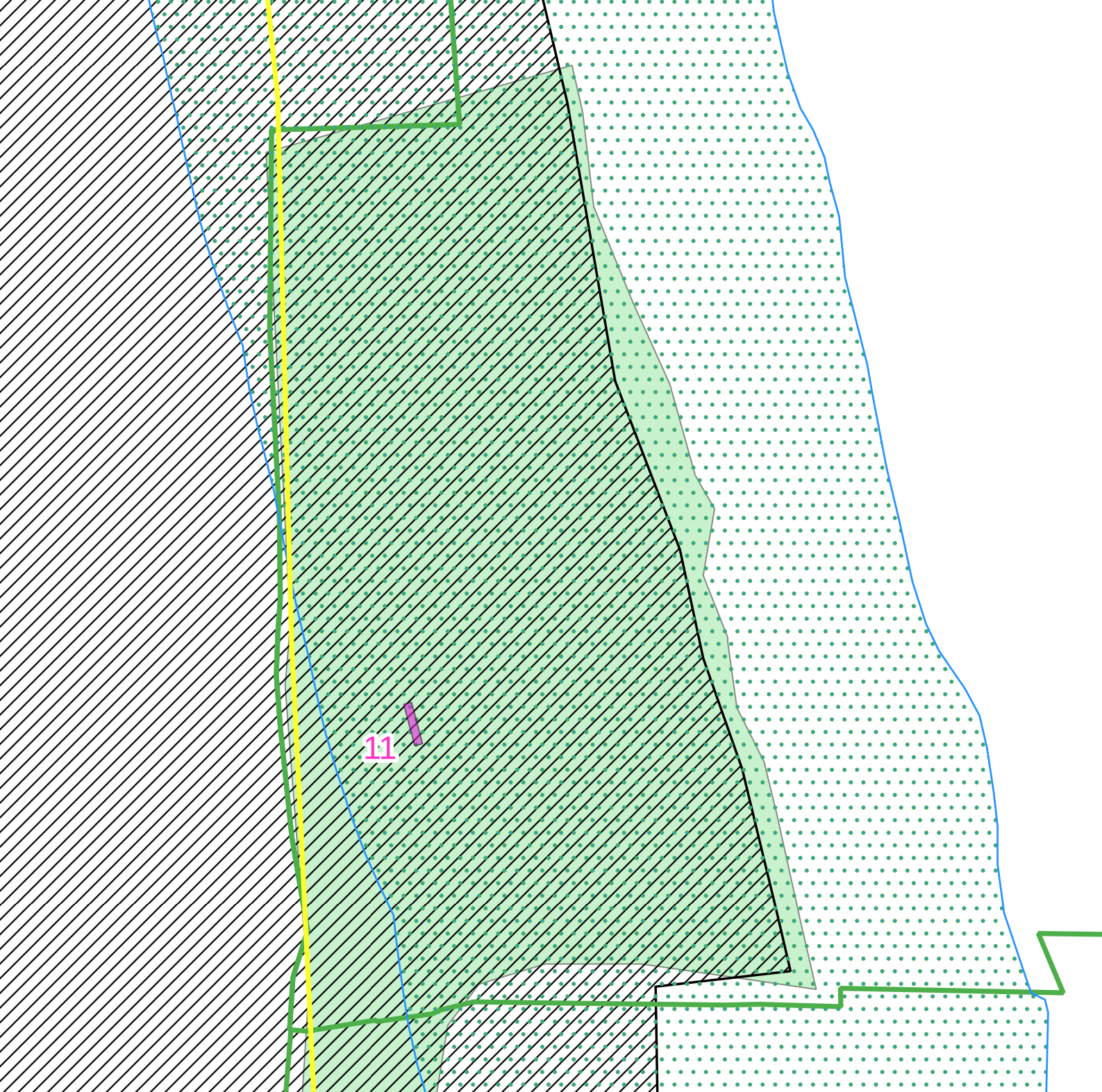
 Art. 142 comma 1 lett a) territori costieri

 Art. 142 comma 1 lett f) parchi

PTPR

 Art. 12_sistema costiero

 Art. 13_zone di riqualificazione della costa e dell'arenile





LEGENDA

 Aree di delocalizzazione

PIANIFICAZIONE_VIGENTE

DLGS 42_2004

 Art. 136 immobili ed aree di notevole interesse pubblico


 Art. 142 comma 1 lett a) territori costieri

 Art. 142 comma 1 lett f) parchi

PTPR

 Art. 12_sistema costiero

 Art. 13_zone di riqualificazione della costa e dell'arenile

 Art. 14_zone urbanizzate in ambito costiero





LEGENDA


 Aree di delocalizzazione

PIANIFICAZIONE_VIGENTE

DLGS 42_2004

 Art. 136 immobili ed aree di notevole interesse pubblico


 Art. 142 comma 1 lett a) territori costieri

 Art. 142 comma 1 lett f) parchi

PTPR

 Art. 12_sistema costiero

 Art. 13_zone di riqualificazione della costa e dell'arenile

 Art. 14_zone urbanizzate in ambito costiero





LEGENDA

 Aree_di_delocalizzazione

PIANIFICAZIONE_VIGENTE

DLGS 42_2004


 Art. 136 immobili ed aree di notevole interesse pubblico

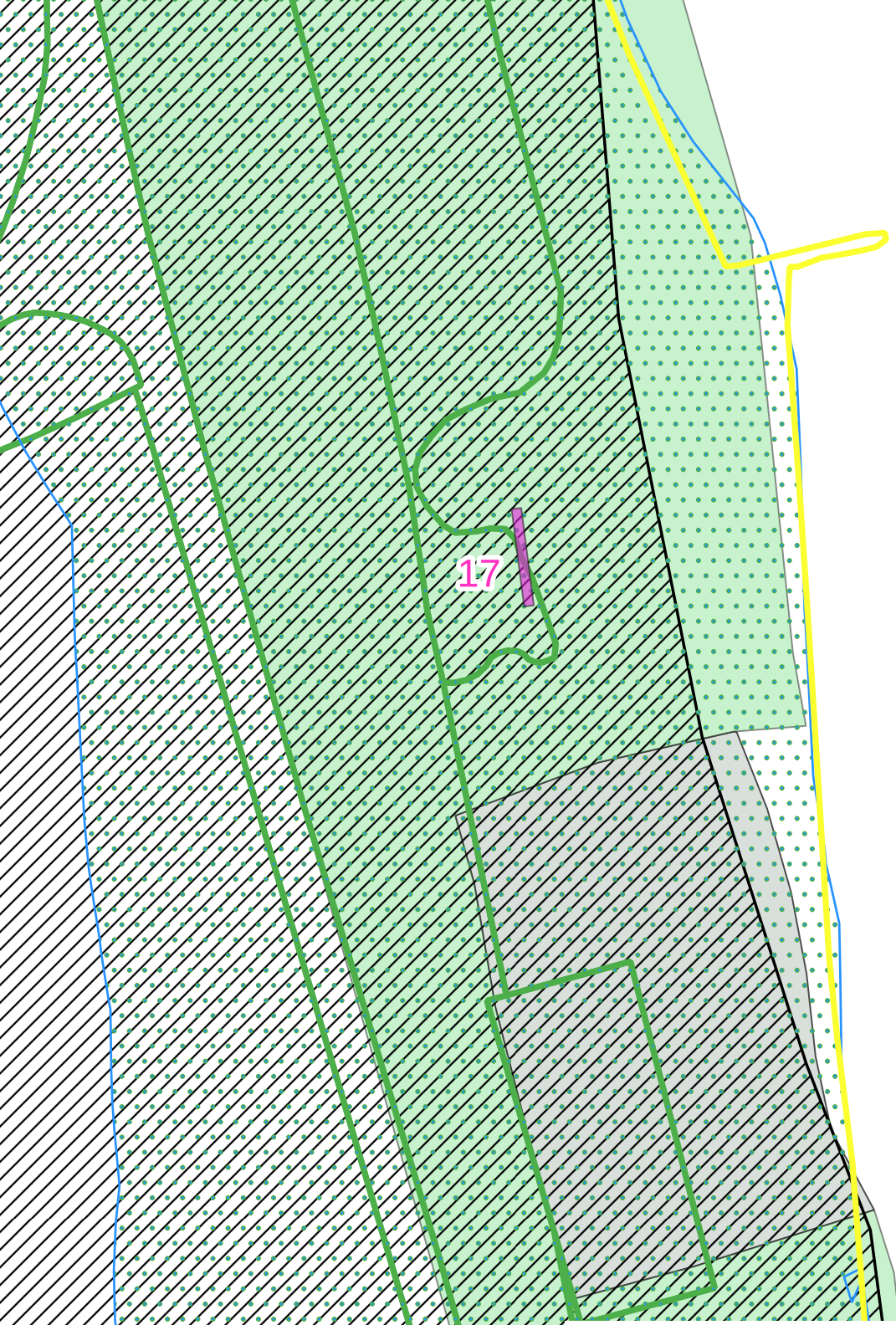
 Art. 142 comma 1 lett a) territori costieri

 Art. 142 comma 1 lett f) parchi

PTPR

 Art. 12_sistema costiero

 Art. 13_zone di riqualificazione della costa e dell'arenile



LEGENDA

- Aree di delocalizzazione

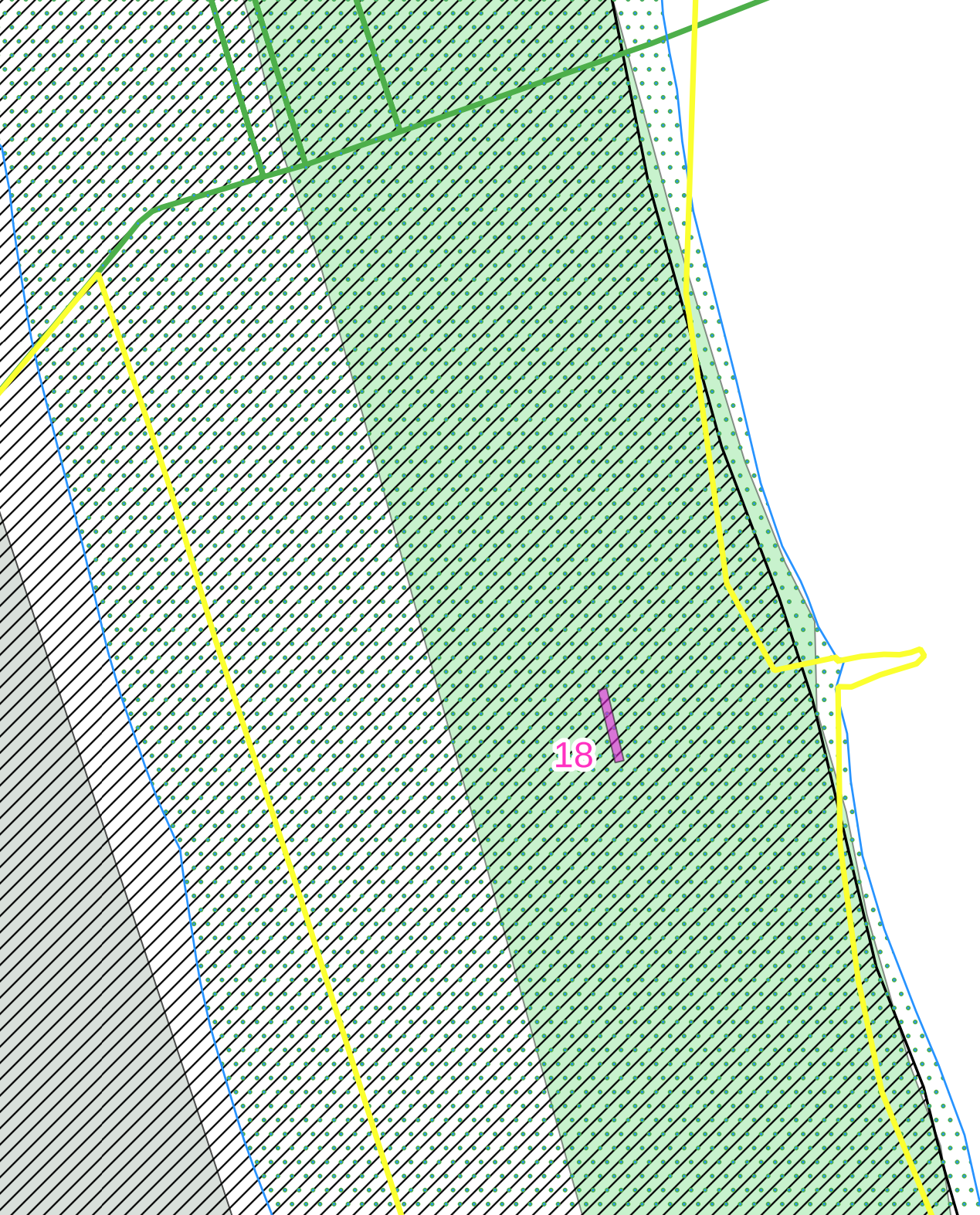
PIANIFICAZIONE_VIGENTE

DLGS 42_2004

- Art. 136 immobili ed aree di notevole interesse pubblico
- Art. 142 comma 1 lett a) territori costieri
- Art. 142 comma 1 lett f) parchi

PTPR

- Art. 12_sistema costiero
- Art. 13_ zone di riqualificazione della costa e dell'arenile
- Art. 14_ zone urbanizzate in ambito costiero





LEGENDA

 Aree di delocalizzazione

PIANIFICAZIONE_VIGENTE

DLGS 42_2004

 Art. 136 immobili ed aree di notevole interesse pubblico


 Art. 142 comma 1 lett a) territori costieri

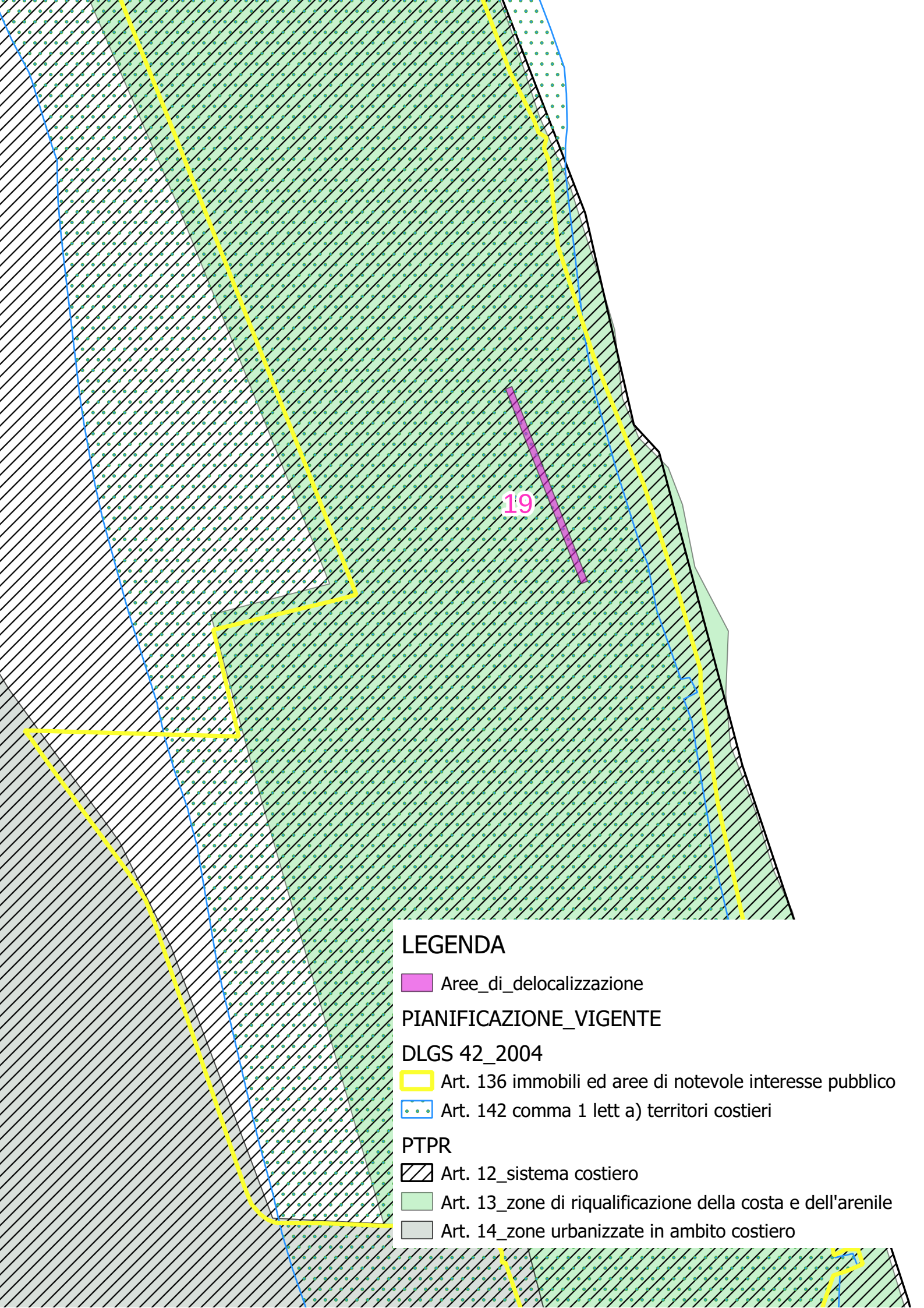
 Art. 142 comma 1 lett f) parchi

PTPR

 Art. 12_sistema costiero

 Art. 13_ zone di riqualificazione della costa e dell'arenile

 Art. 14_ zone urbanizzate in ambito costiero





LEGENDA

 Aree_di_delocalizzazione

PIANIFICAZIONE_VIGENTE


DLGS 42_2004


 Art. 136 immobili ed aree di notevole interesse pubblico

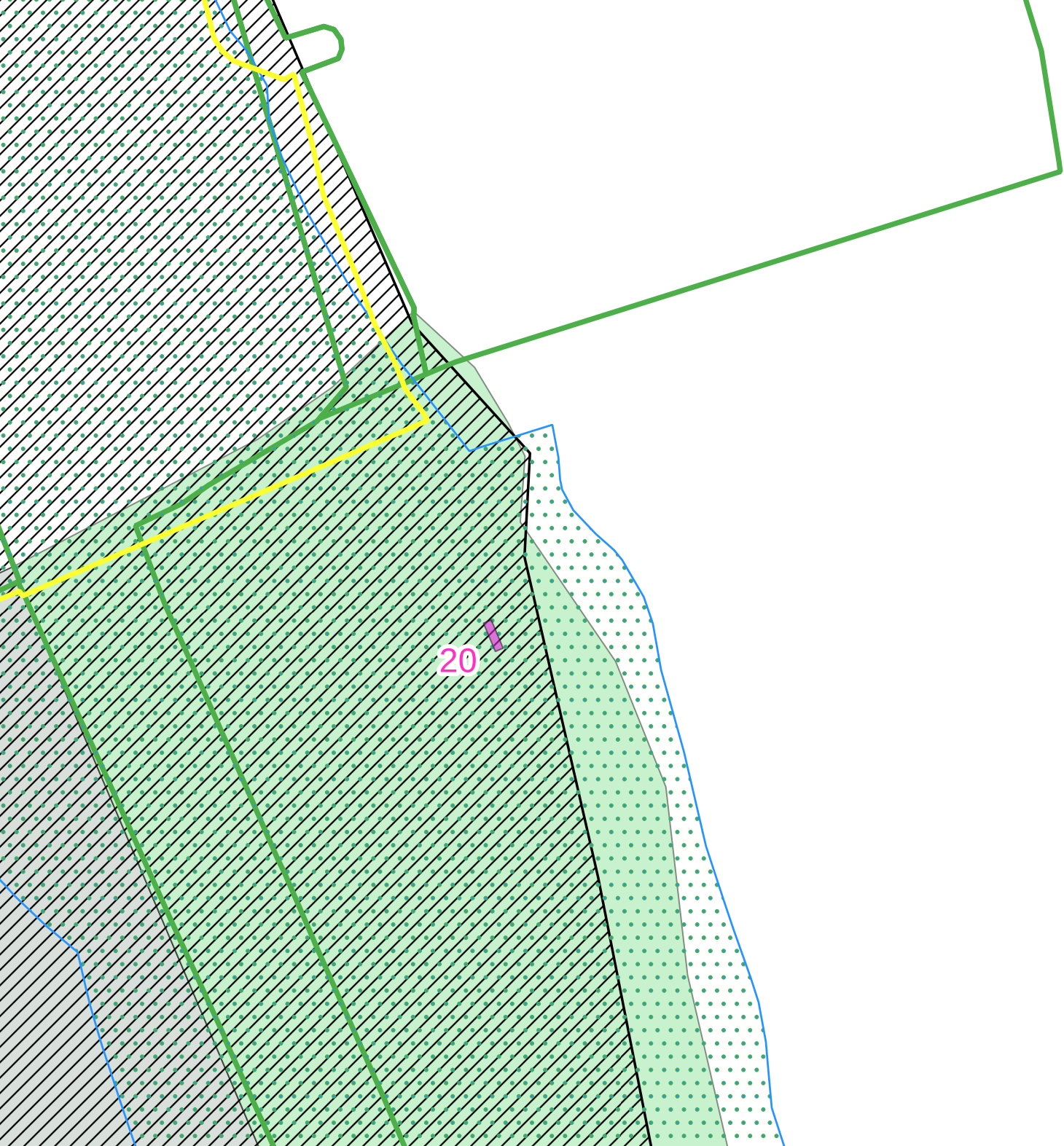
 Art. 142 comma 1 lett a) territori costieri

PTPR

 Art. 12_sistema costiero

 Art. 13_ zone di riqualificazione della costa e dell'arenile

 Art. 14_ zone urbanizzate in ambito costiero





LEGENDA


 Aree di delocalizzazione

PIANIFICAZIONE_VIGENTE

DLGS 42_2004

 Art. 136 immobili ed aree di notevole interesse pubblico


 Art. 142 comma 1 lett a) territori costieri

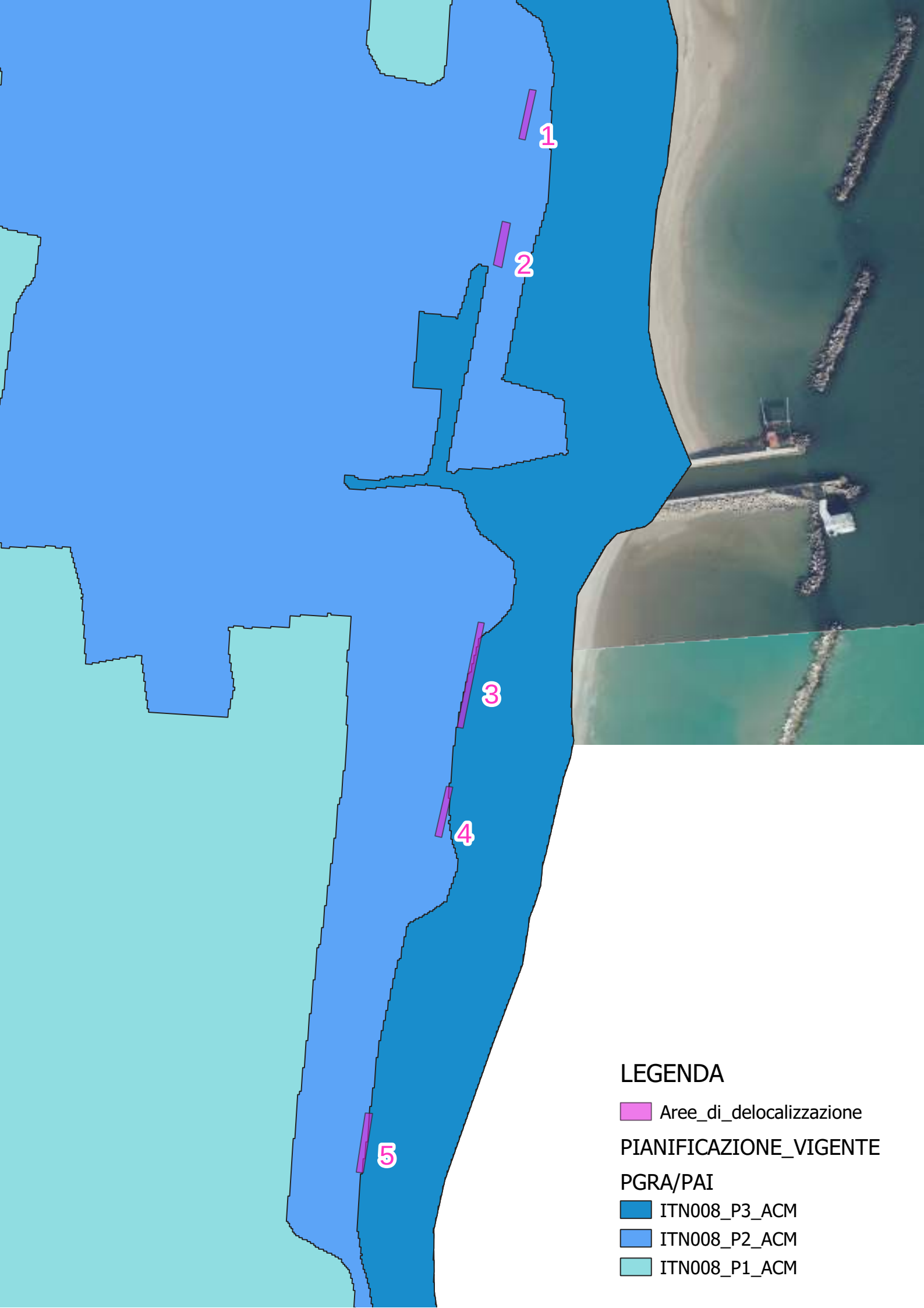
 Art. 142 comma 1 lett f) parchi

PTPR

 Art. 12_sistema costiero

 Art. 13_zone di riqualificazione della costa e dell'arenile

 Art. 14_zone urbanizzate in ambito costiero





LEGENDA


 Aree_di_delocalizzazione

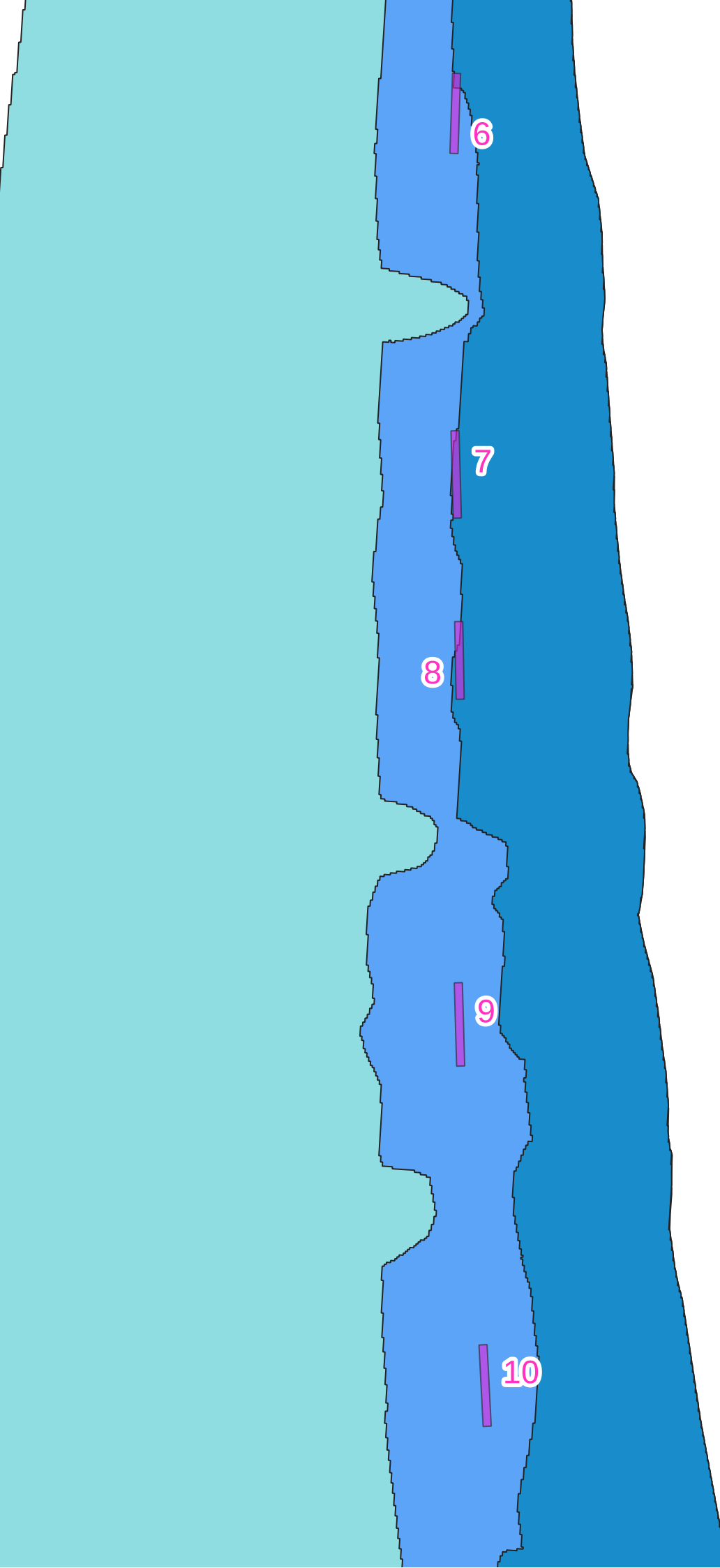
PIANIFICAZIONE_VIGENTE

PGRA/PAI

 ITN008_P3_ACM

 ITN008_P2_ACM

 ITN008_P1_ACM





LEGENDA


 Aree di delocalizzazione

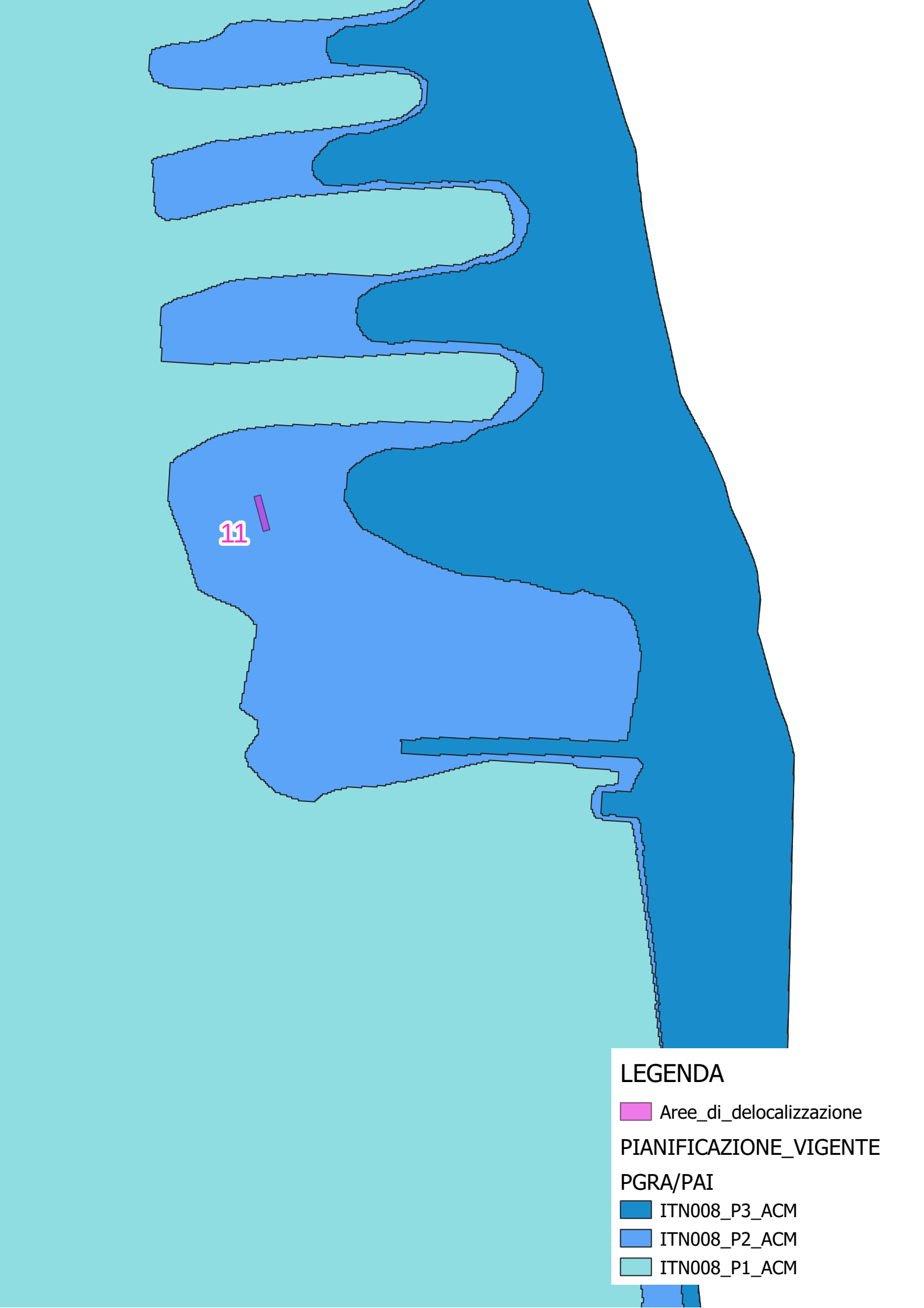
PIANIFICAZIONE_VIGENTE

PGRA/PAI

 ITN008_P3_ACM

 ITN008_P2_ACM

 ITN008_P1_ACM





LEGENDA


 Aree_di_delocalizzazione

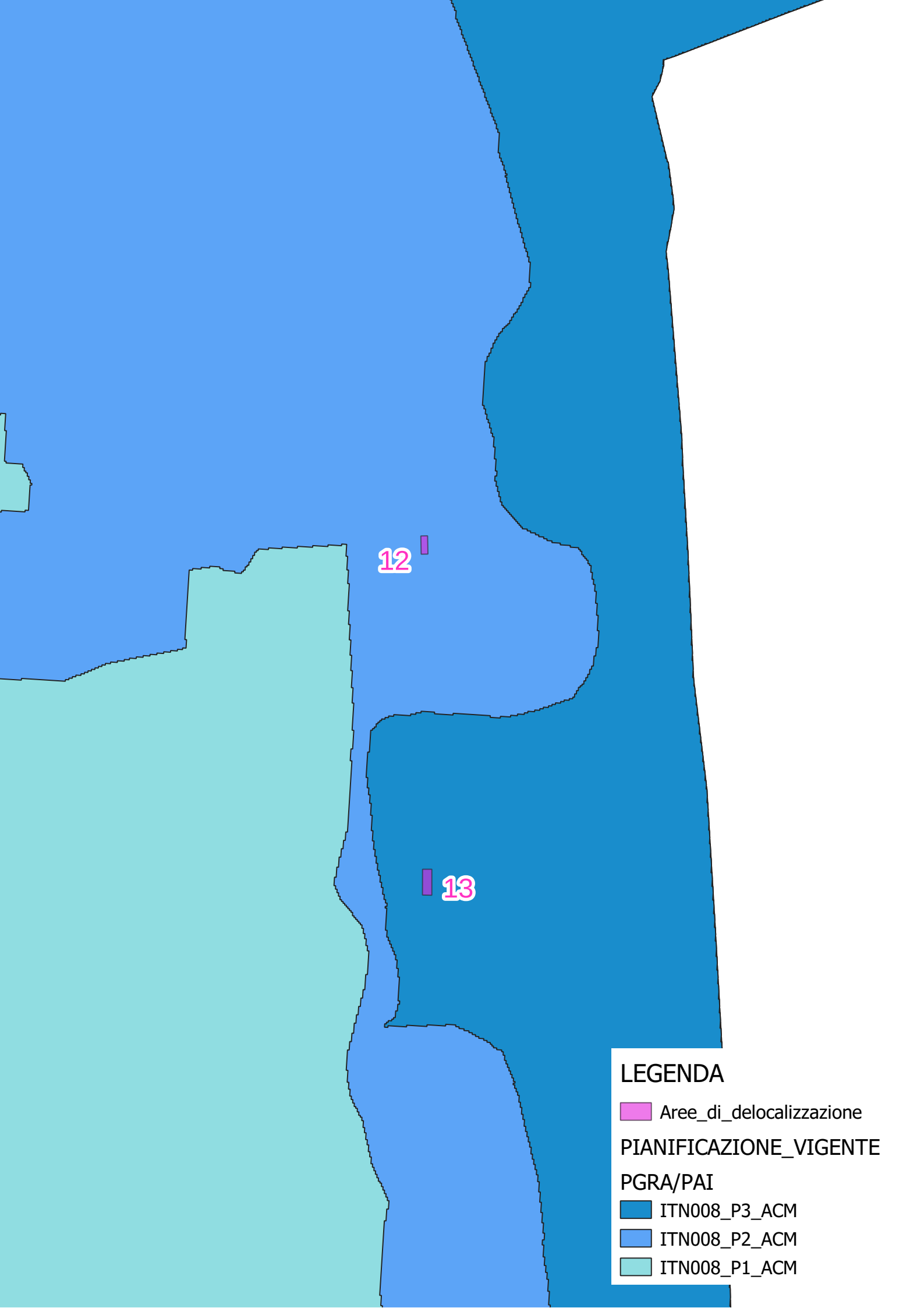
PIANIFICAZIONE_VIGENTE

PGRA/PAI

 ITN008_P3_ACM

 ITN008_P2_ACM

 ITN008_P1_ACM





LEGENDA


 Aree di delocalizzazione

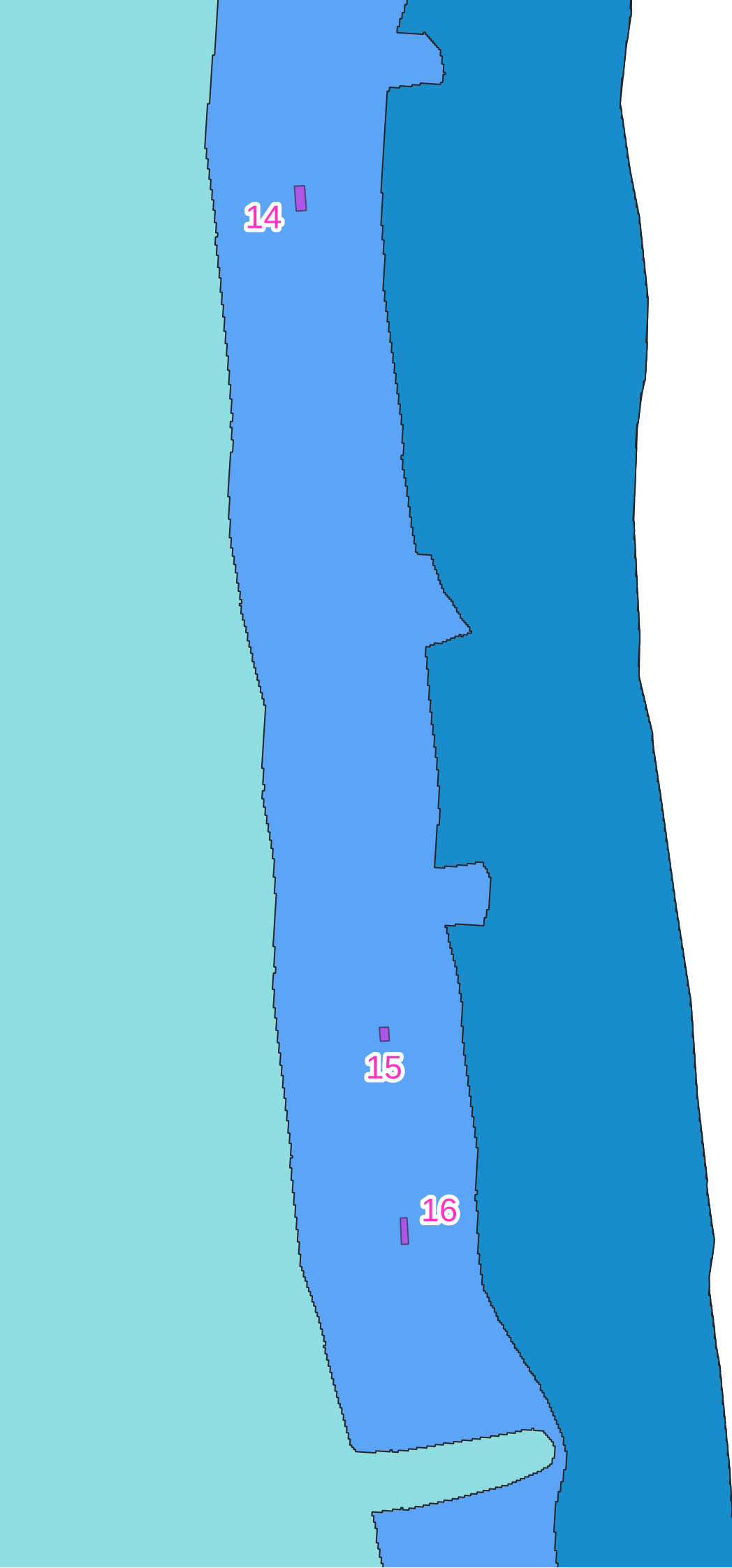
PIANIFICAZIONE_VIGENTE

PGRA/PAI

 ITN08_P3_ACM

 ITN08_P2_ACM

 ITN08_P1_ACM





LEGENDA


 Aree di delocalizzazione

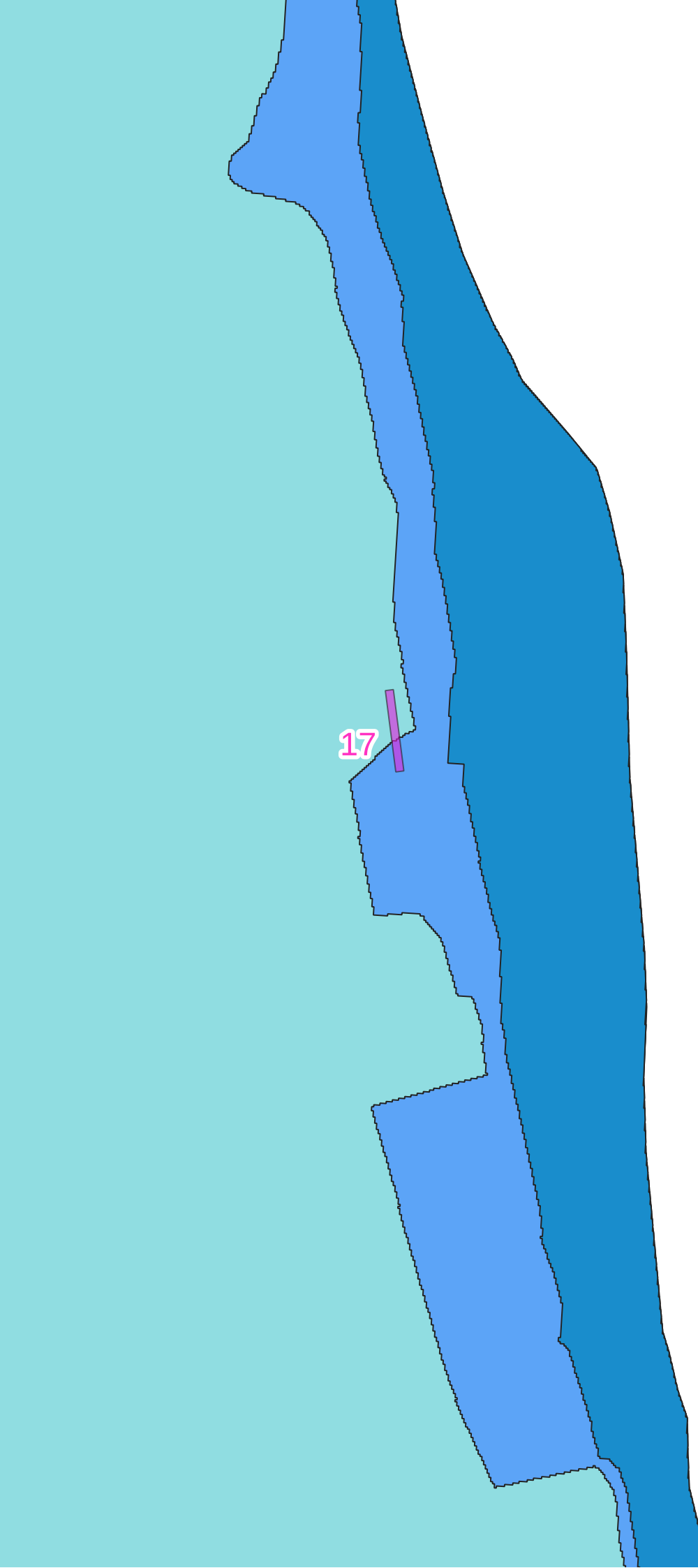
PIANIFICAZIONE_VIGENTE

PGRA/PAI

 ITN008_P3_ACM

 ITN008_P2_ACM

 ITN008_P1_ACM





LEGENDA


 Aree_di_delocalizzazione

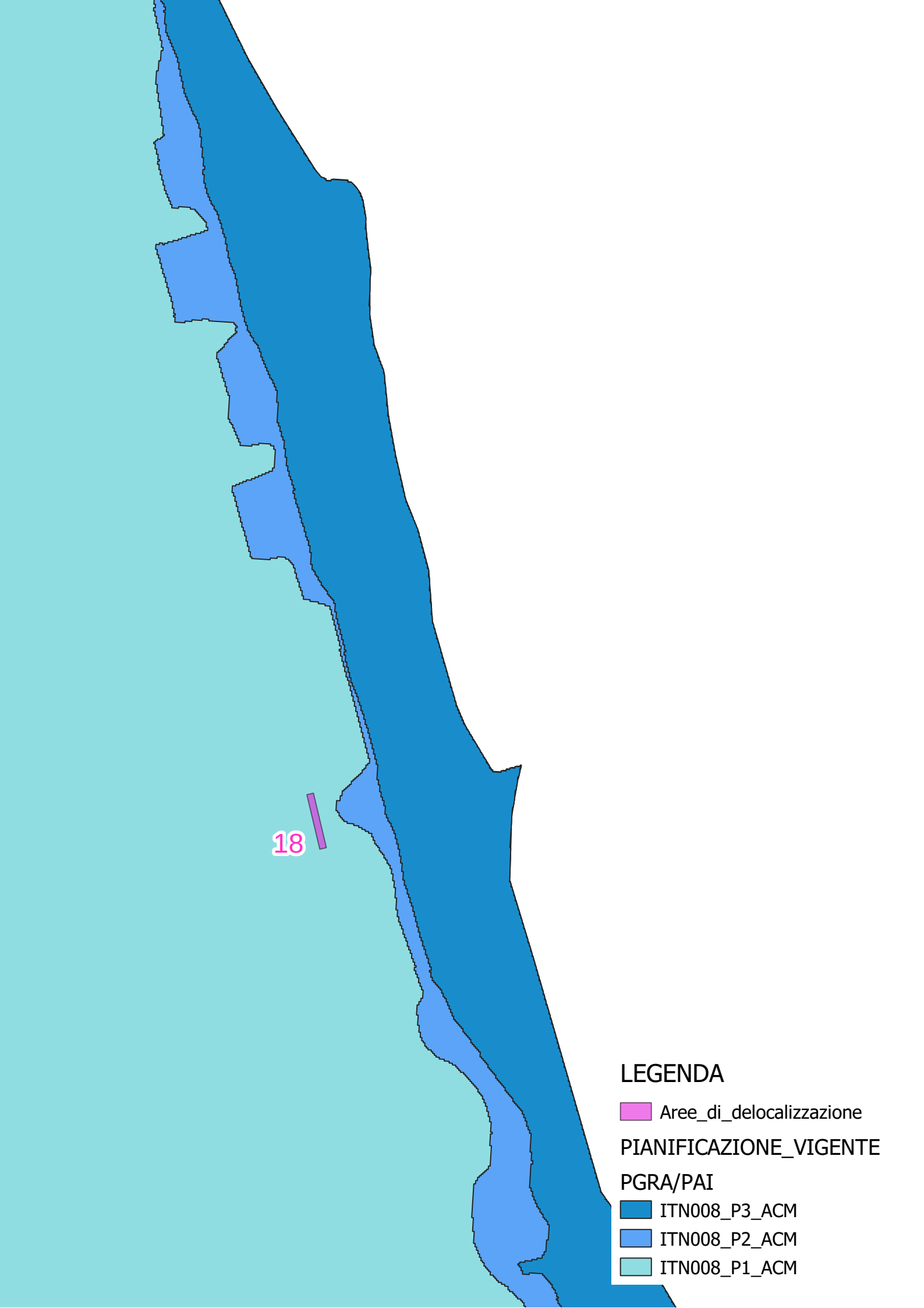
PIANIFICAZIONE_VIGENTE

PGRA/PAI

 ITN008_P3_ACM

 ITN008_P2_ACM

 ITN008_P1_ACM




18


LEGENDA


 Aree di delocalizzazione

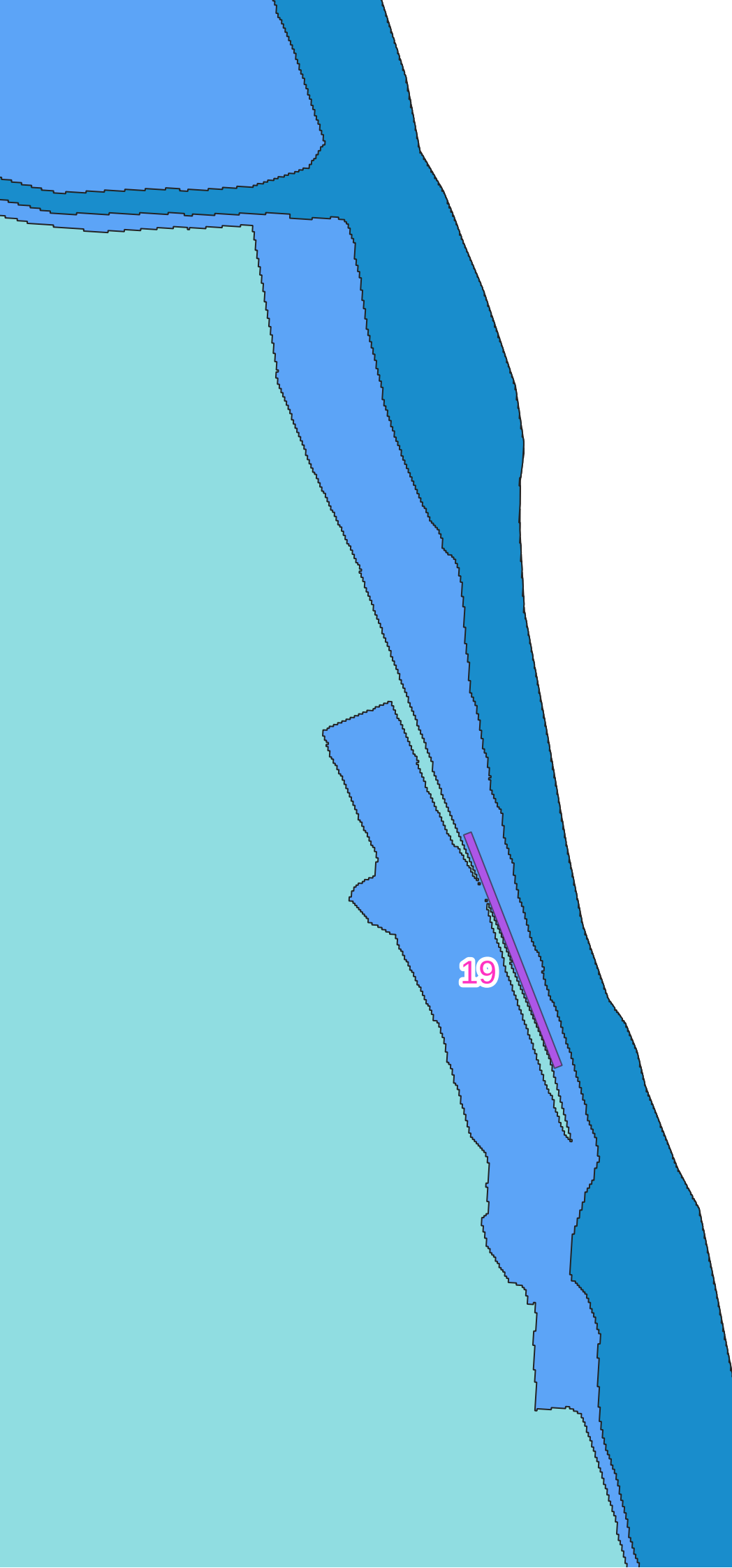
PIANIFICAZIONE_VIGENTE

PGRA/PAI

 ITN008_P3_ACM

 ITN008_P2_ACM

 ITN008_P1_ACM





LEGENDA


 Aree_di_delocalizzazione

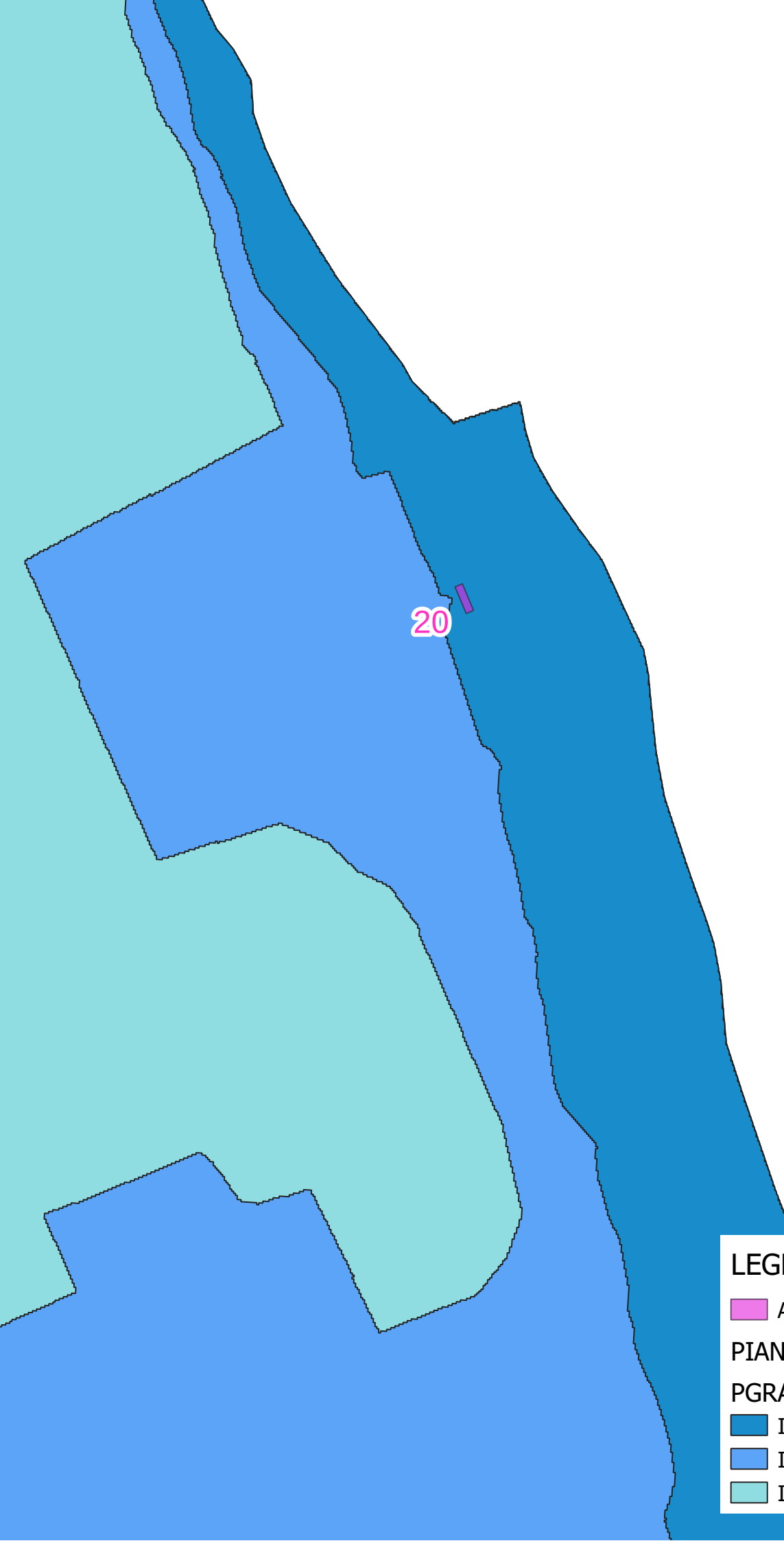
PIANIFICAZIONE_VIGENTE

PGRA/PAI

 ITN008_P3_ACM

 ITN008_P2_ACM

 ITN008_P1_ACM




20


LEGENDA


 Aree_di_delocalizzazione

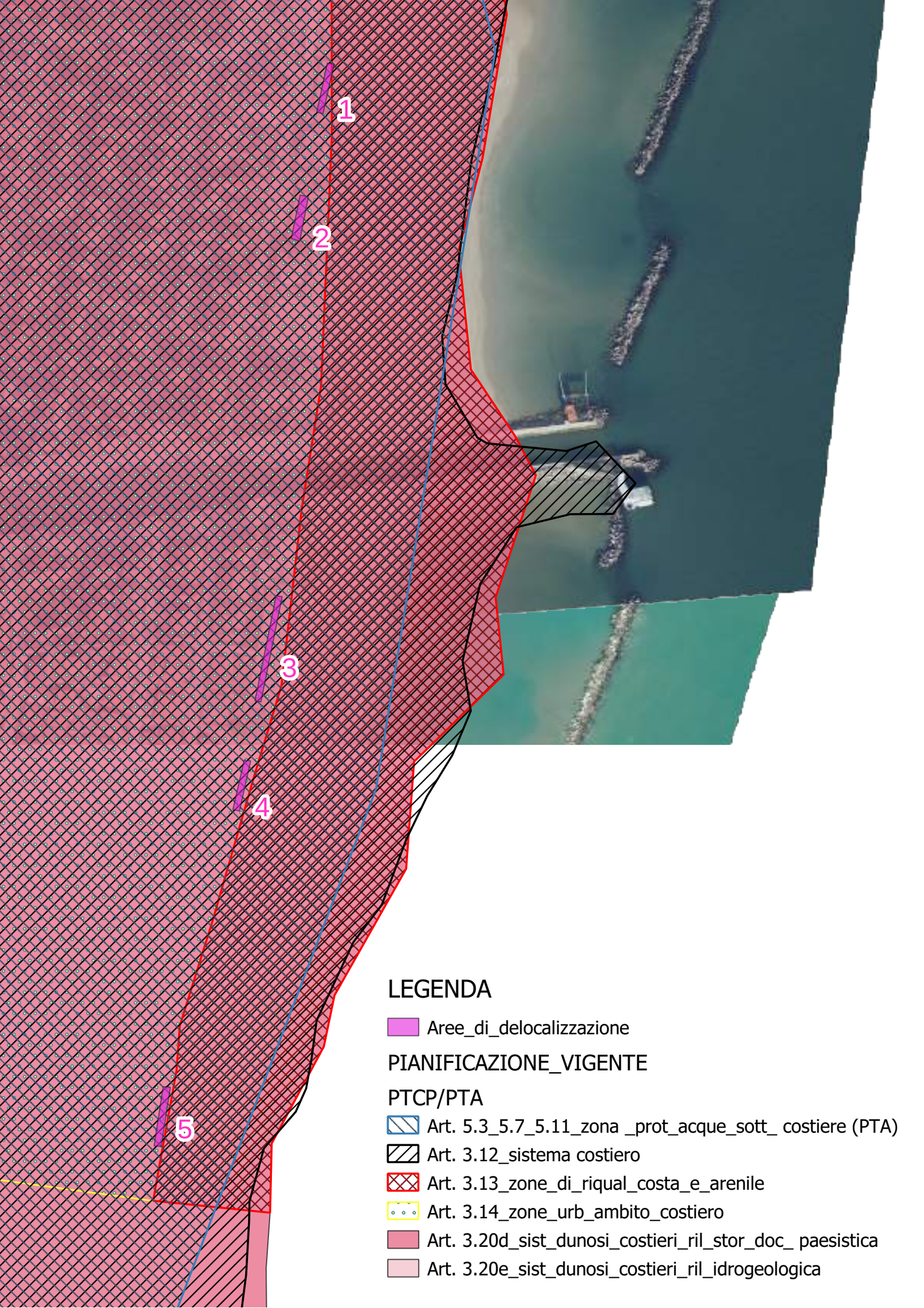
PIANIFICAZIONE_VIGENTE

PGRA/PAI

 ITN008_P3_ACM

 ITN008_P2_ACM

 ITN008_P1_ACM




LEGENDA

 Aree_di_delocalizzazione


PIANIFICAZIONE_VIGENTE

PTCP/PTA

 Art. 5.3_5.7_5.11_zona _prot_acque_sott_ costiere (PTA)

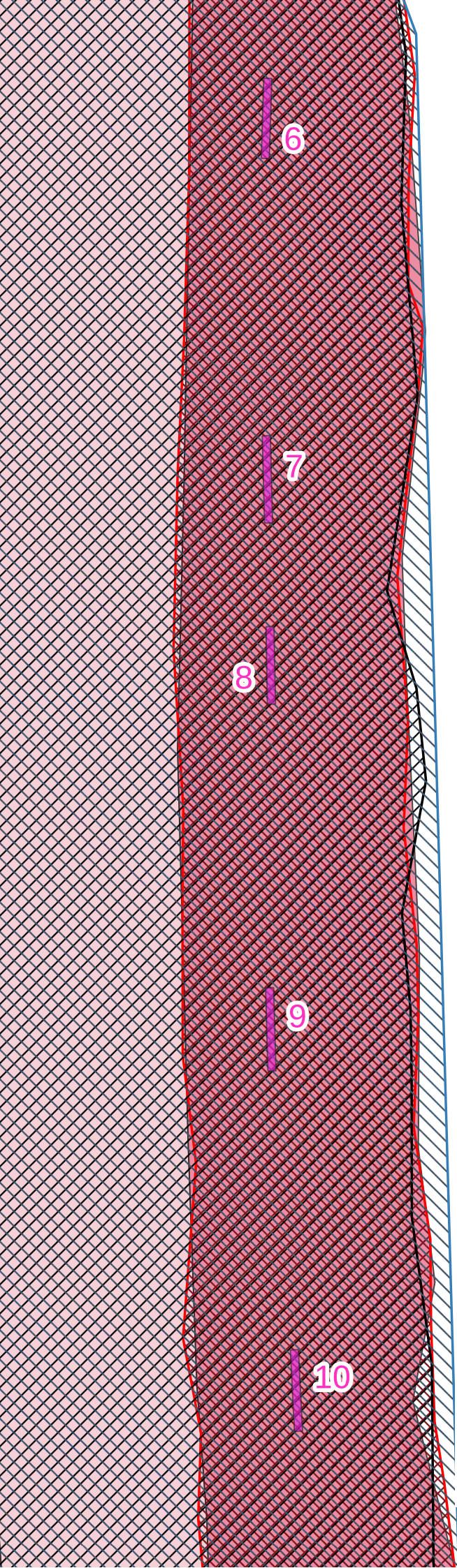
 Art. 3.12_sistema costiero

 Art. 3.13_zone_di_riquil_costa_e_arenile

 Art. 3.14_zone_urb_ambito_costiero

 Art. 3.20d_sist_dunosi_costieri_ril_stor_doc_paesistica

 Art. 3.20e_sist_dunosi_costieri_ril_idrogeologica




LEGENDA

 Aree_di_delocalizzazione

PIANIFICAZIONE_VIGENTE


PTCP/PTA

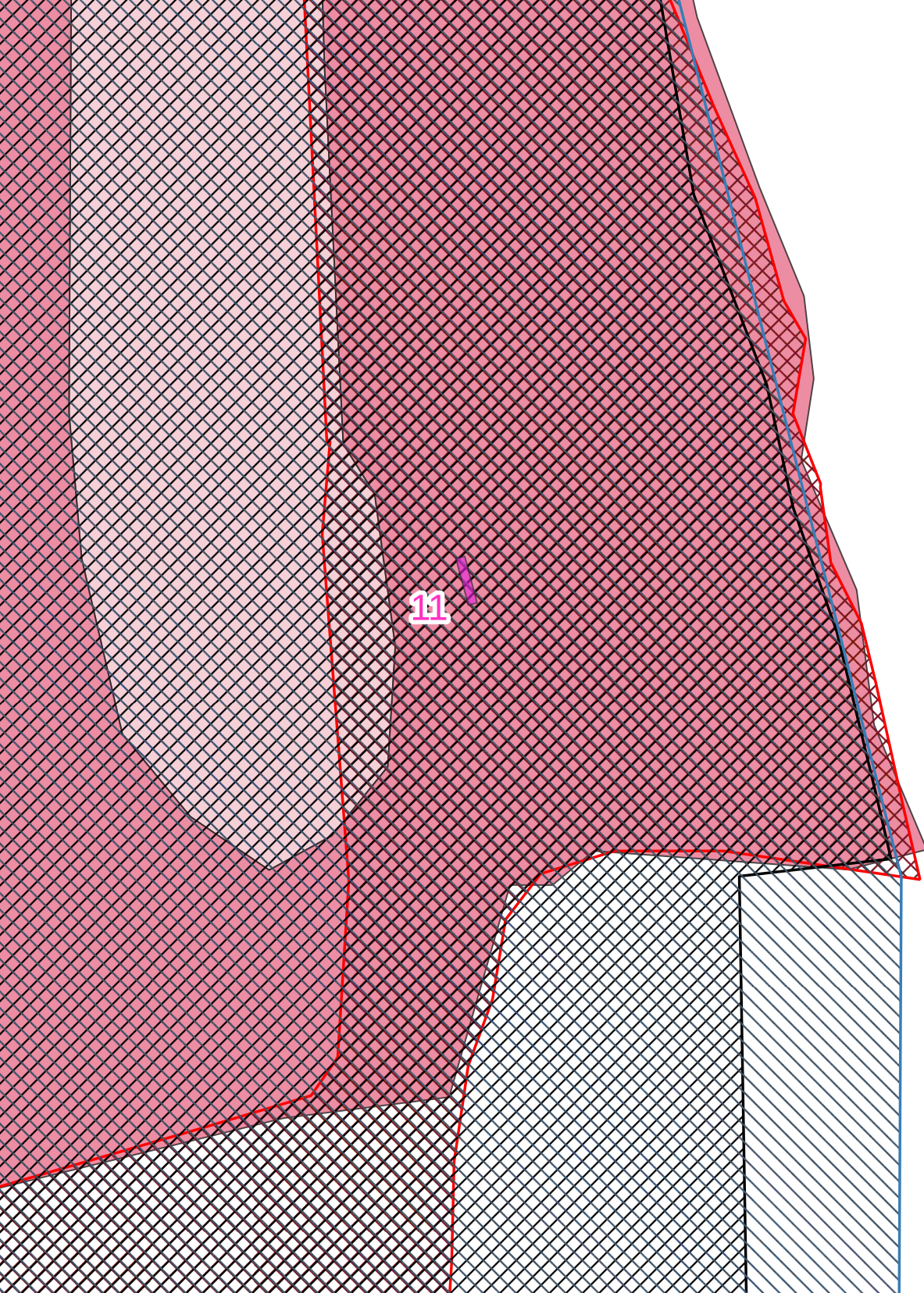
 Art. 5.3_5.7_5.11_zona _prot_acque_sott_ costiere (PTA)

 Art. 3.12_sistema costiero


 Art. 3.13_zone_di_riqua_l costa_e_arenile

 Art. 3.20d_sist_dunosi_costieri_ril_stor_doc_paesistica

 Art. 3.20e_sist_dunosi_costieri_ril_idrogeologica




LEGENDA

 Aree_di_delocalizzazione


PIANIFICAZIONE_VIGENTE

PTCP/PTA

 Art. 5.3_5.7_5.11_zona _prot_acque_sott_ costiere (PTA)


 Art. 3.12_sistema costiero

 Art. 3.13_zone_di_riqual_costa_e_arenile








 Art. 3.14_zone_urb_ambito_costiero


 Art. 3.20d_sist_dunosi_costieri_ril_stor_doc_paesistica

 Art. 3.20e_sist_dunosi_costieri_ril_idrogeologica



LEGENDA

-  Aree_di_delocalizzazione
- PIANIFICAZIONE_VIGENTE**
- PTCP/PTA**
-  Art. 5.3_5.7_5.11_zona _prot_acque_sott_ costiere (PTA)
-  Art. 3.12_sistema costiero
-  Art. 3.13_zone_di_riqua_l costa_e_arenile
-  Art. 3.14_zone_urb_ambito_costiero
-  Art. 3.20d_sist_dunosi_costieri_ril_stor_doc_ paesistica
-  Art. 3.20e_sist_dunosi_costieri_ril_idrogeologica




LEGENDA

 Aree_di_delocalizzazione


PIANIFICAZIONE_VIGENTE

PTCP/PTA

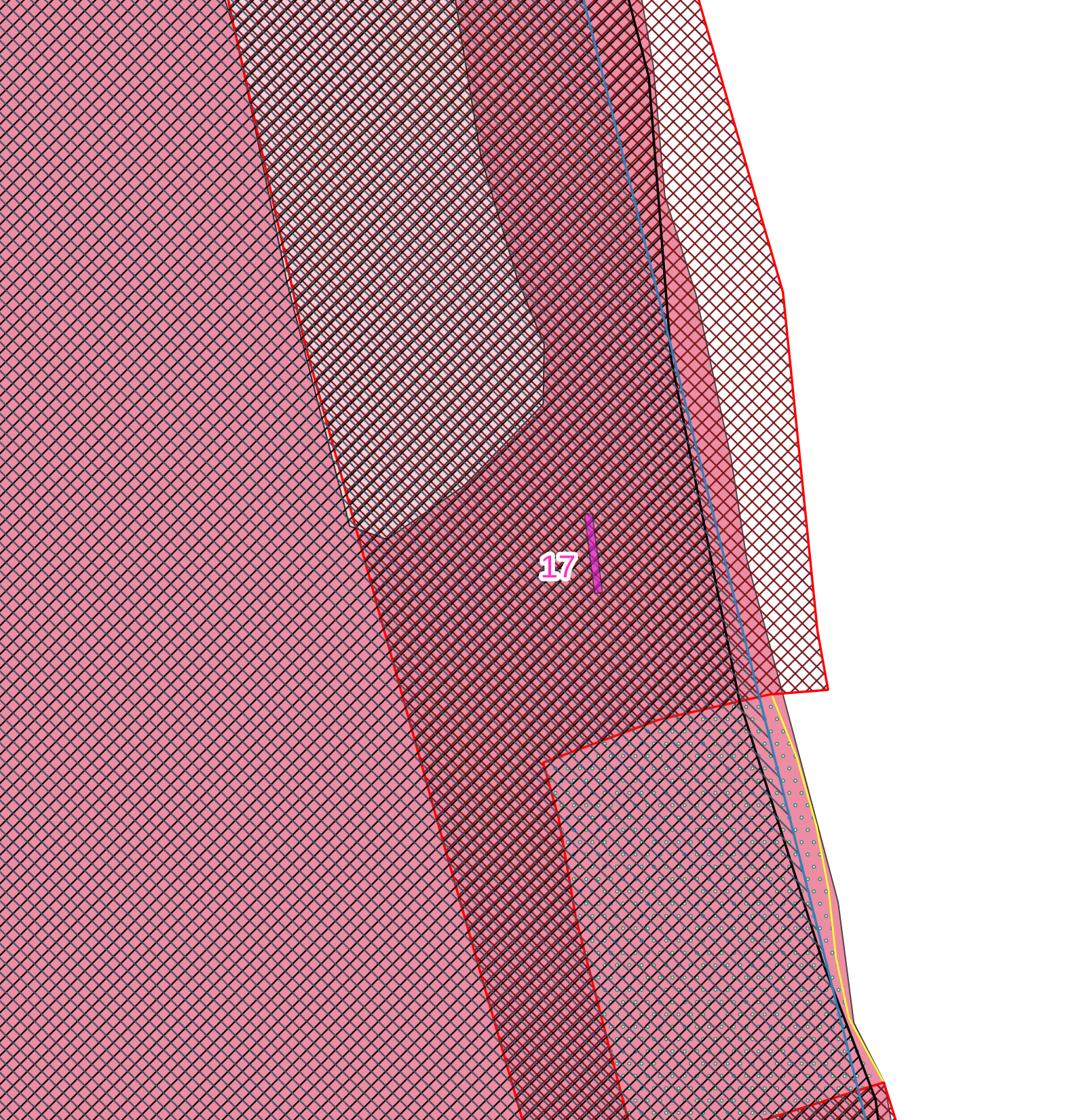
 Art. 5.3_5.7_5.11_zona _prot_acque_sott_ costiere (PTA)

 Art. 3.12_sistema costiero

 Art. 3.13_zone_di_riqua_l costa_e_arenile

 Art. 3.20d_sist_dunosi_costieri_ril_stor_doc_paesistica

 Art. 3.20e_sist_dunosi_costieri_ril_idrogeologica



17


LEGENDA

 Aree_di_delocalizzazione


PIANIFICAZIONE_VIGENTE

PTCP/PTA


 Art. 5.3_5.7_5.11_zona _prot_acque_sott_ costiere (PTA)

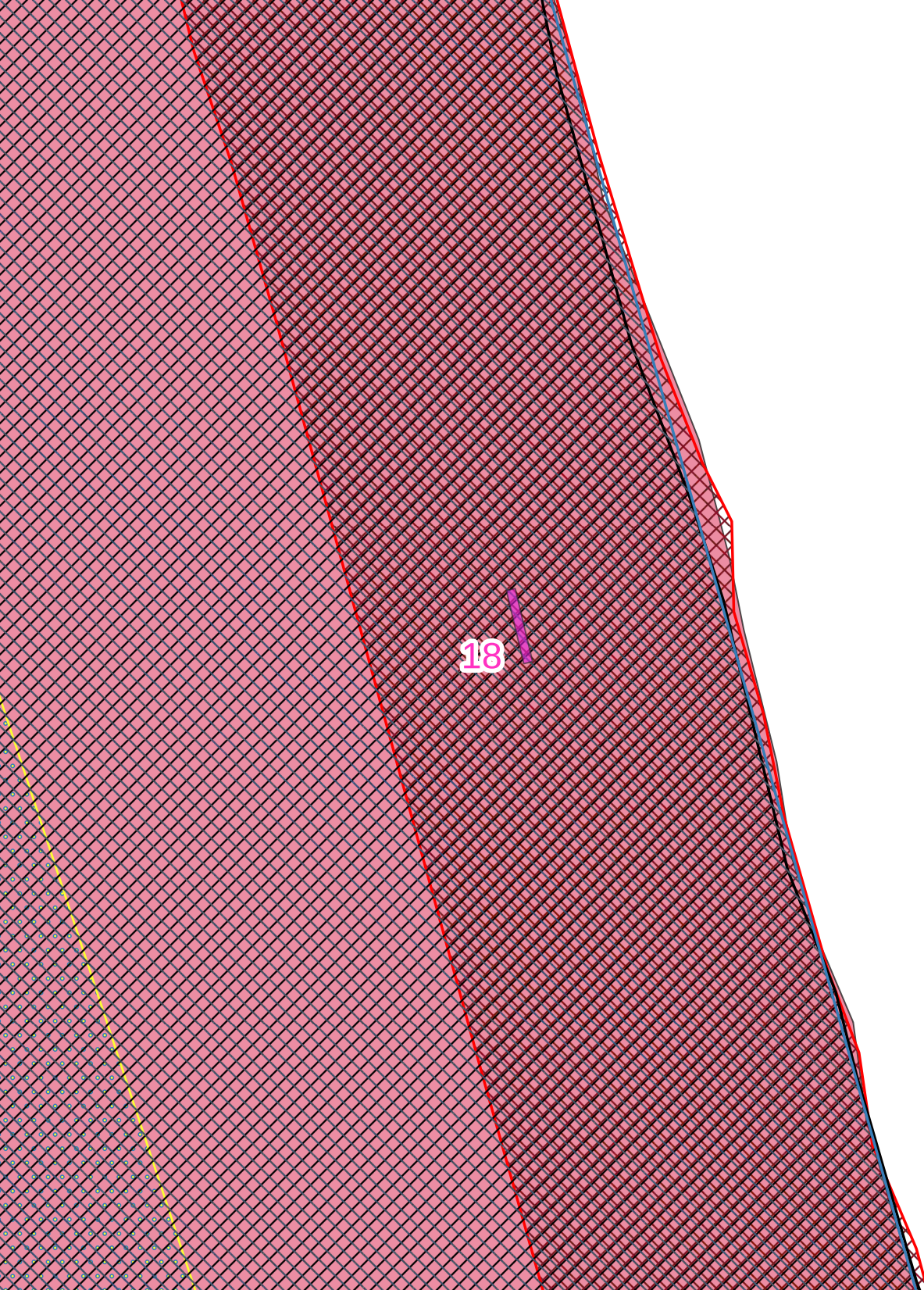
 Art. 3.12_sistema costiero

 Art. 3.13_zone_di_riqual_costa_e_arenile

 Art. 3.14_zone_urb_ambito_costiero

 Art. 3.20d_sist_dunosi_costieri_ril_stor_doc_paesistica

 Art. 3.20e_sist_dunosi_costieri_ril_idrogeologica




LEGENDA


 Aree_di_delocalizzazione


PIANIFICAZIONE_VIGENTE


PTCP/PTA

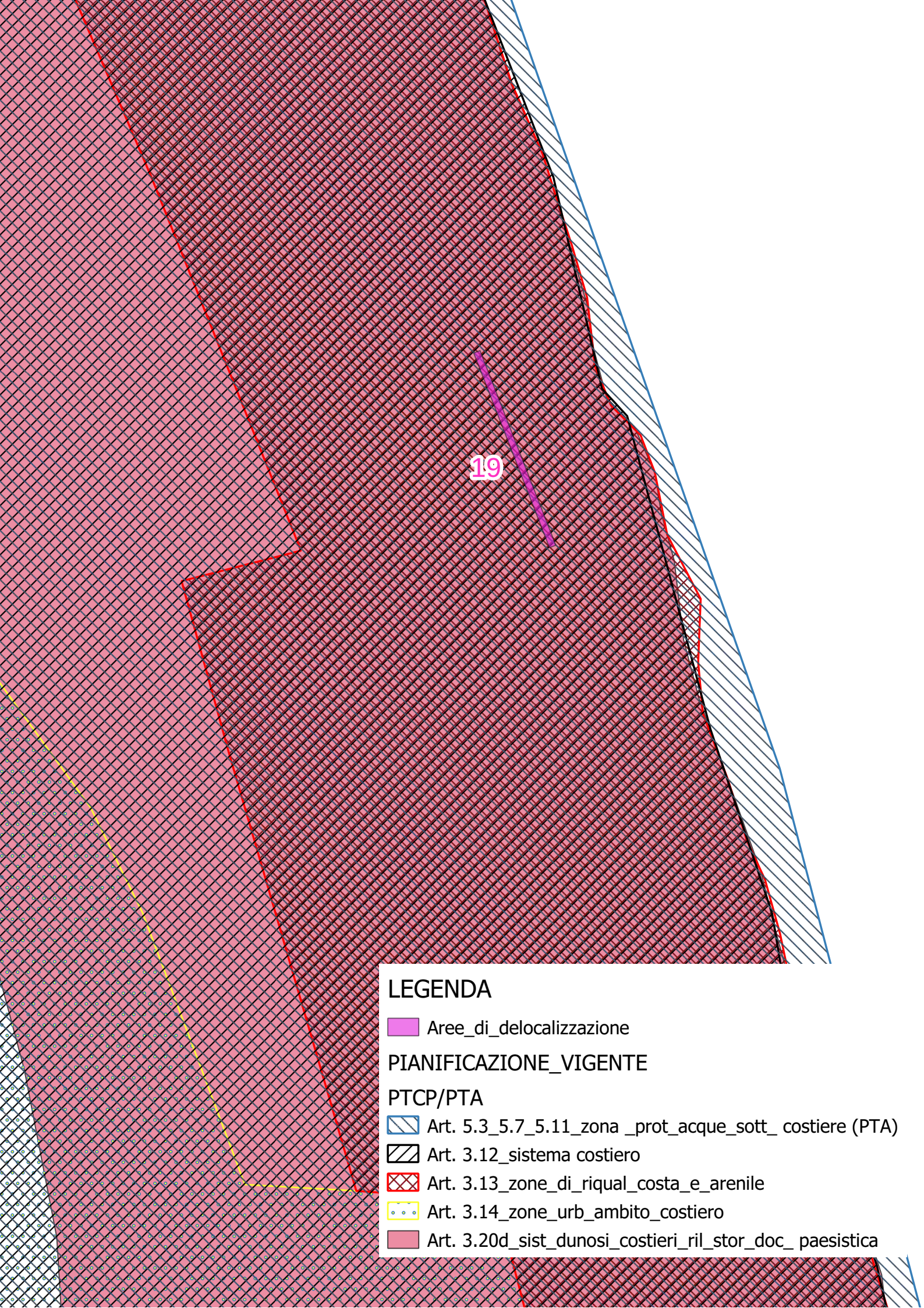
 Art. 5.3_5.7_5.11_zona _prot_acque_sott_ costiere (PTA)

 Art. 3.12_sistema costiero

 Art. 3.13_zone_di_riquil_costa_e_arenile

 Art. 3.14_zone_urb_ambito_costiero

 Art. 3.20d_sist_dunosi_costieri_ril_stor_doc_ paesistica




19

LEGENDA


 Aree_di_delocalizzazione


PIANIFICAZIONE_VIGENTE

PTCP/PTA

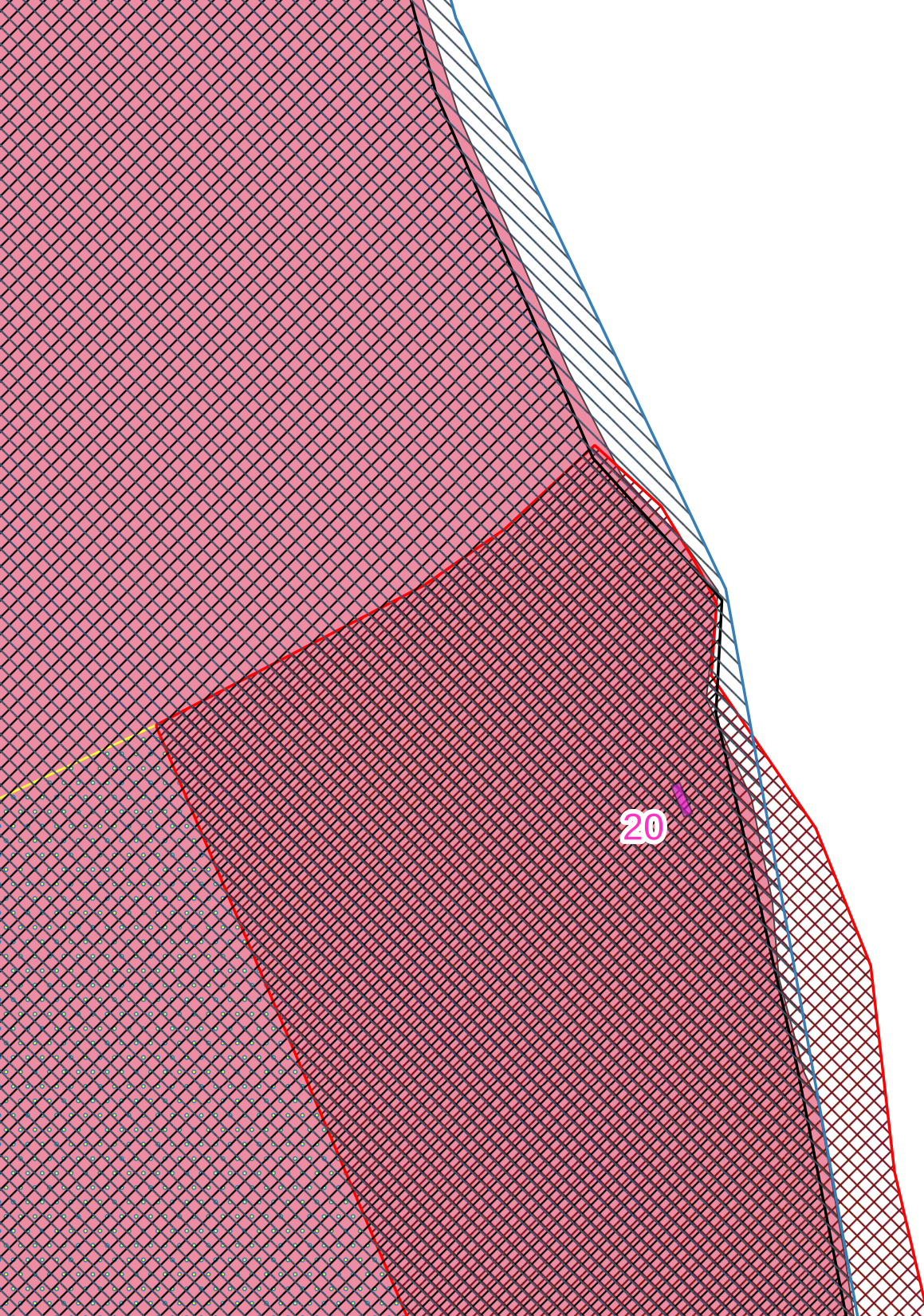
 Art. 5.3_5.7_5.11_zona _prot_acque_sott_ costiere (PTA)

 Art. 3.12_sistema costiero

 Art. 3.13_zone_di_riqual_costa_e_arenile

 Art. 3.14_zone_urb_ambito_costiero

 Art. 3.20d_sist_dunosi_costieri_ril_stor_doc_paesistica




LEGENDA


 Aree_di_delocalizzazione


PIANIFICAZIONE_VIGENTE


PTCP/PTA

 Art. 5.3_5.7_5.11_zona _prot_acque_sott_ costiere (PTA)

 Art. 3.12_sistema costiero

 Art. 3.13_zone_di_riqua_l costa_e_arenile

 Art. 3.14_zone_urb_ambito_costiero

 Art. 3.20d_sist_dunosi_costieri_ril_stor_doc_ paesistica