

Ricognizione Vincoli Espropriativi e Dichiarazioni di Pubblica Utilità con valenza di POC

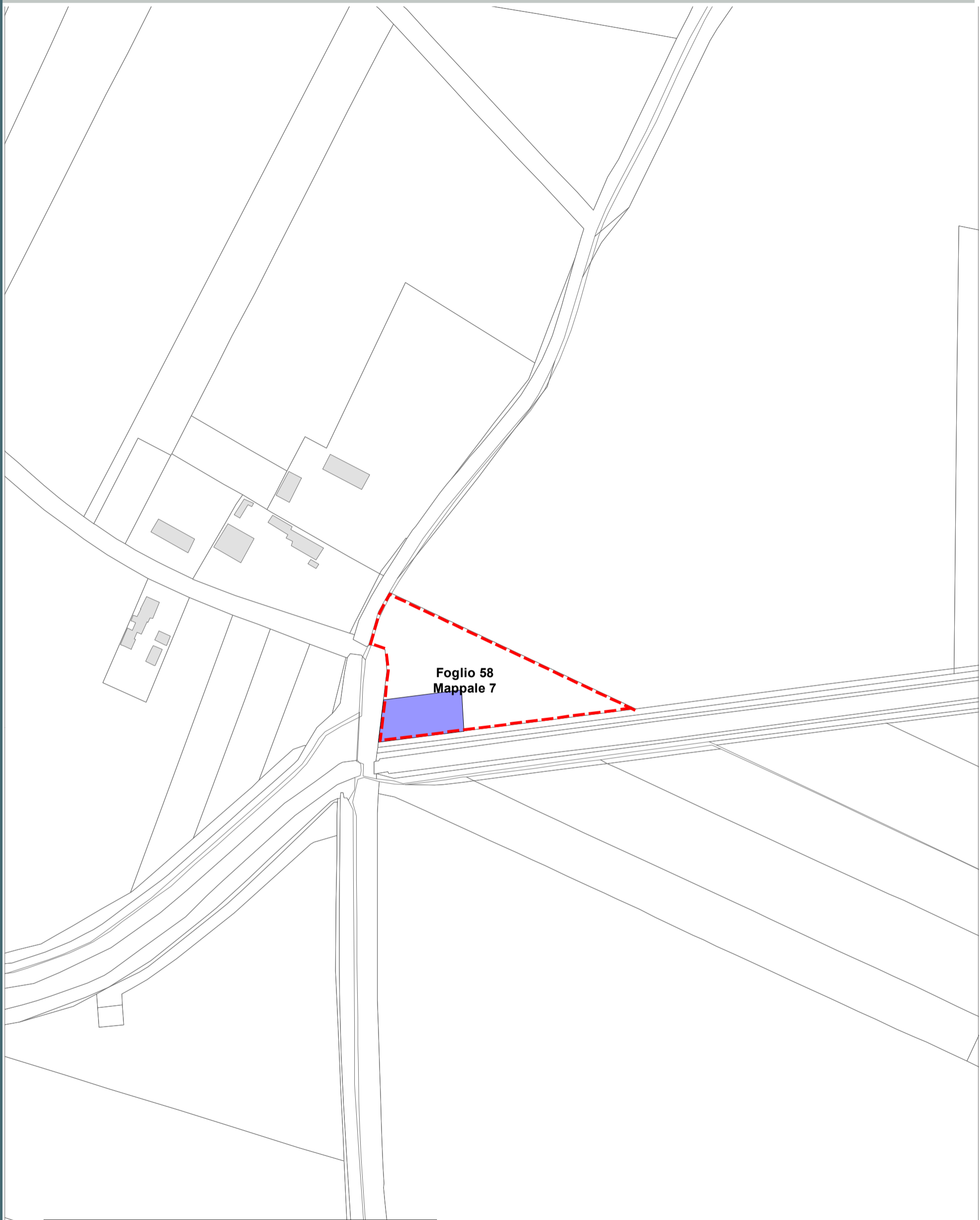
Delibera del Consorzio di Bonifica della Romagna n. 0184/2016/CA, PG 20581/CES 6454 del 22/07/2016 (Canale consorziale Gronde)
Delibera di C.C. n. 38392/20 del 22/02/2018 (Percorso ciclo pedonale Ponte Nuovo Madonna dell'Albero)
Determinazione dirigenziale di ARPAE-SAC 3366 del 03/07/2018 (Linea Elettrica Zora 0985)
Determinazione dirigenziale di ARPAE-SAC 3366 del 03/07/2018 (Linea Elettrica Zora 1030)
Delibera di G.R. N. 1017 del 24/06/2019 (Circuitazione di Porto Fuori - CoS9)
Determinazione dirigenziale di ARPAE-SAC N. 3967 del 29/08/2019 (Zora 1050)
Determinazione dirigenziale di ARPAE-SAC N. DET-AMB-2020-1636 del 08/04/2020 (Zora 1004)
Delibera di C.C. N. 61 del 14/07/2020 (Pista ciclabile via Bonifica)
Determinazione dirigenziale di ARPAE-SAC N. DET-AMB-2020-3171 del 08/07/2020 (Metanodotto RA-BO)
Delibera di C.C. N. 17800/6 del 26/01/2021 (Pista ciclabile fra Via Don Carlo Sala e Via Romea Sud)
DM del 15/10/2020 del Ministero dello Sviluppo Economico (Metanodotto Ravenna-Mare Ravenna -Terra)
Determinazione dirigenziale di ARPAE-SAC N. DET-AMB-2021-804 del 18/02/2021 (Metanodotto Ra-Mare Ra -Terra Allacci)
Determinazione dirigenziale di ARPAE-SAC N. DET-AMB-2021-3312 del 01/07/2021 (Allacci Marcegalia)
Determinazione dirigenziale di ARPAE-SAC N. DET-AMB-2021-3565 del 15/07/2021 (Zora 1132)
Determinazione dirigenziale di ARPAE-SAC N. DET-AMB-2021-5074 del 12/10/2021 (Zora 1118)
Delibera di C.C. n PV 141 del 10/08/2021 (Parcheggio in adiacenza al plesso scolastico a San Pietro in Vincoli)
Decreto del Ministero della Transizione Ecologica - Dipartimento per l'Energia del 21/10/2021(Metanodotto Ravenna - Chieti)
Delibera di C.C. n PV 163 del 14/12/2021 (Scolo Acquara Alta)
Determinazione dirigenziale di ARPAE-SAC N. DET-AMB-2022-1009 del 02/03/2022 (Zora 1040)
Delibera di C.C. n PV 4 del 18/01/2022 (SS16)
Delibera di C.C. n PV 3 del 18/01/2022 (SS67)
Determinazione dirigenziale di ARPAE-SAC N. DET-AMB-2022-2337 del 09/05/2022 (Zora 1156)
Determina dirigenziale 3586/2021: Procedimento Unico Completamento Asse Viario Stradone - Europa
Determina dirigenziale P.G. 226066/2022 del 28/10/2022 (Zora 740)
Decreto Commissario Straordinario n.3 del 07/11/22 (Autorizzazione Unica FSRU Ravenna) e delibera C.C.PV n.127 del 18/10/22
Determinazione dirigenziale di ARPAE-SAC N. DET-AMB-2022-5322 del 17/10/2022 (Allacci Ravenna - Jesi)
Determinazione Area Servizio Idrico Integrato n. 320 del 7/12/2022 (Acquedotto della Romagna - Attraversamento Fiumi Uniti)
Determinazione dirigenziale di ARPAE-SAC N. DET-AMB-2023-3727 del 20/7/2023 (Zora 1250)
Determinazione conclusiva P.G. 270728/2023 del 28/12/2023 della Dirigente del SUE (Zora 1221)
Determinazione dirigenziale di ARPAE-SAC N. DET-AMB-2024-300 del 19/01/2024 (Zora 1269)
Deliberazione del Consorzio di Bonifica della Romagna n. 1051/2024/CA, Prot. 22811 del 20/6/2024 (Rinforzo arginale del Canale Via Cupa)
DM del 26/06/2024 del Ministero dell'Ambiente e della Sicurezza Energetica (Ottimizzazioni Metanodotto Sestino-Minerbio)
Determina Dirigenziale del Servizio Strade del Comune di Ravenna n.2168/2024 (Percorso ciclo pedonale Borgo Montone)
Deliberazione del Consorzio di Bonifica della Romagna n. 1236/2024/CA del 10/12/2024, e nota dell'08/01/2025 (Zona "Casetti")

NOTA: le numerazioni delle schede RPU mancanti sono state eliminate a seguito di realizzazione delle opere in oggetto o scadenza dei termini di legge.

Ricognizione Vincoli Espropriativi e Dichiarazioni di Pubblica Utilità con valenza di POC


SOMMARIO


RPU05 - Canale consorziale Gronde	4
RPU06 - Percorso ciclo pedonale Ponte Nuovo Madonna dell'Albero	5
RPU08 - Linea Elettrica Zora 0985	6
RPU09 - Linea Elettrica Zora 1030	8
RPU10 - Rotatoria Via Antica Milizia Via Stradone	9
RPU11 - Viabilità di circuitazione Porto Fuori	10
RPU11 - Viabilità di circuitazione Porto Fuori	11
RPU12 - Linea Elettrica Zora 1050	12
RPU13 - Linea Elettrica Zora 1004	13
RPU14 - Progetto di allargamento di via Bonifica e realizzazione pista ciclabile in variante al POC	14
RPU15 - Metanodotto Ravenna Bologna	18
RPU16 - Pista ciclabile fra Via Don Carlo Sala e Via Romea Sud	19
RPU17 - Metanodotto Ravenna Mare - Ravenna Terra	20
RPU18 - Metanodotto Ravenna Mare - Ravenna Terra, Allacci	64
RPU19 - Allacci Marcegalia	121
RPU20 - Impianto elettrico 15KV ZORA 1132	124
RPU21 - Impianto elettrico 15KV ZORA 1118	125
RPU22 - Parcheggio in adiacenza al plesso scolastico a San Pietro in Vincoli	126
RPU23 - Metanodotto Ravenna - Chieti	127
RPU24 - Ambito Ridimensionamento comprensorio Canale Acquara Alta	151
RPU24 - Ambito Ridimensionamento comprensorio Canale Acquara Alta	156
RPU25 - Impianto elettrico 15 KV ZORA 1040	162
RPU26 - S.S.16 Adriatica - Interventi di adeguamento della tangenziale di Ravenna	163
RPU27 - S.S. 67 "Tosco-Romagnola". Adeguamento da Classe fino al Porto di Ravenna	173
RPU28 - Impianto elettrico 15 KV ZORA 1156	185
RPU29 - Procedimento Unico Completamento Asse Viario Stradone - Europa	186
RPU30 - Elettrodotto a 15 KV ZORA 740	187
RPU31 - Autorizzazione Unica FSRU Ravenna	189
RPU32 - Metanodotto Ravenna Jesi Allacciamenti	271
RPU33 - Acquedotto della Romagna - Attraversamento Fiumi Uniti condotta Standiana-Ravenna	272
RPU34 - Elettrodotti 15KV ZORA 1250	276
RPU35 - Elettrodotti 15KV ZORA 1221	283
RPU36 - Elettrodotti 15KV ZORA 1269	284
RPU37 - Rinforzo arginale del Canale Via Cupa	287
RPU38 - Ottimizzazioni Metanodotto Sestino-Minerbio DN 1200 (48"), DP 75 bar	293
RPU39 - Percorso ciclo pedonale Borgo Montone	326
RPU40 - Messa in sicurezza e adeguamento idraulico in zona "Casetti"	327

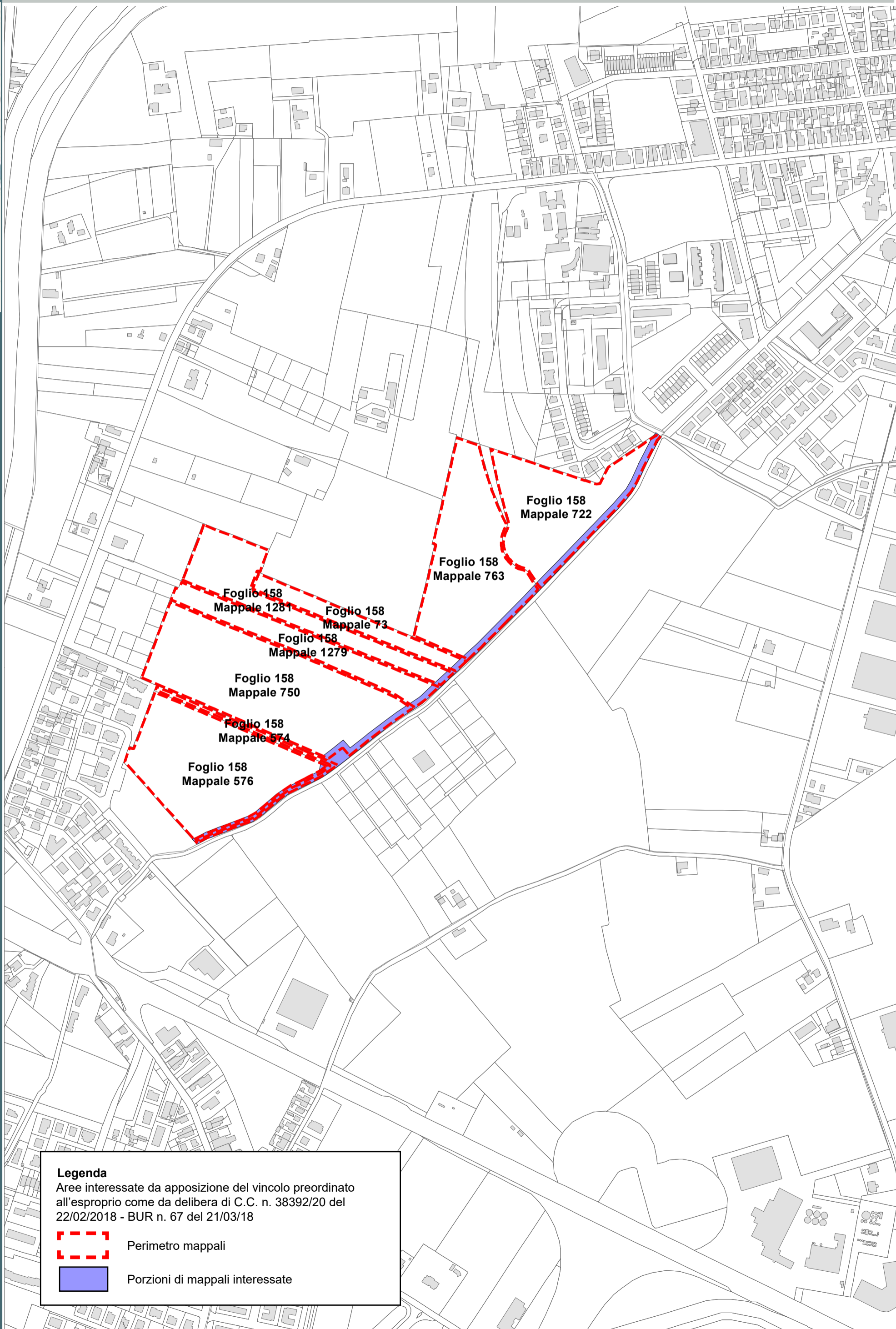


Legenda

Aree interessate da apposizione del vincolo preordinato all'esproprio e dichiarazione di pubblica utilità come da delibera di C.C. n. 31509/14 del 28/02/2017 conseguente a delibera del Consorzio di Bonifica della Romagna n. 0184/2016/CA, PG 20581/CES 6454 del 22/07/2016

 Perimetro mappali

 Porzioni di mappali interessate



Legenda

Aree interessate da apposizione del vincolo preordinato all'esproprio come da delibera di C.C. n. 38392/20 del 22/02/2018 - BUR n. 67 del 21/03/18

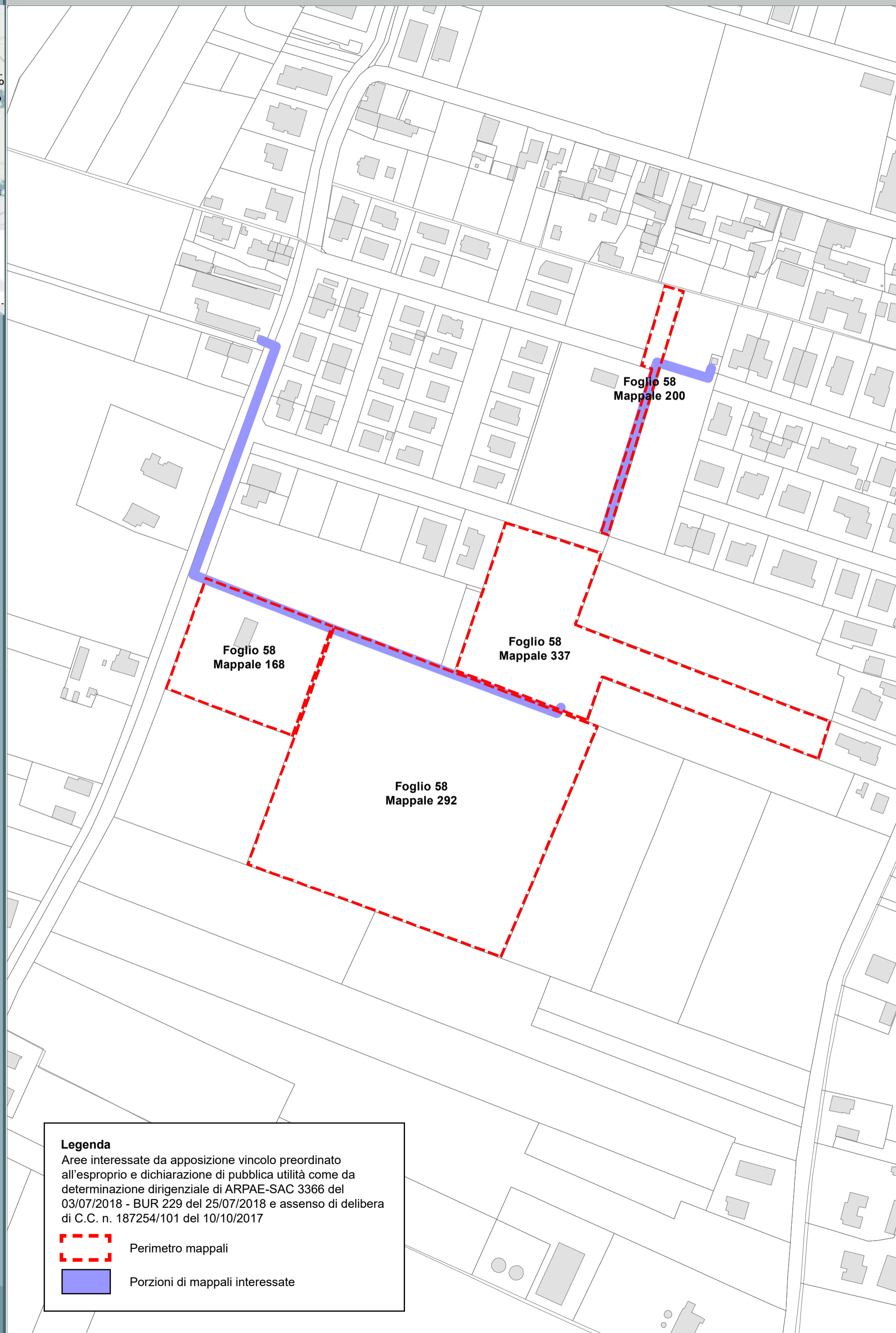


Perimetro mappali





Porzioni di mappali interessate

GLORIE -
MEZZANO
AMMONITE
SANTERNO
PIANGIPANE
S. PANCRAZIO -
RAGONE

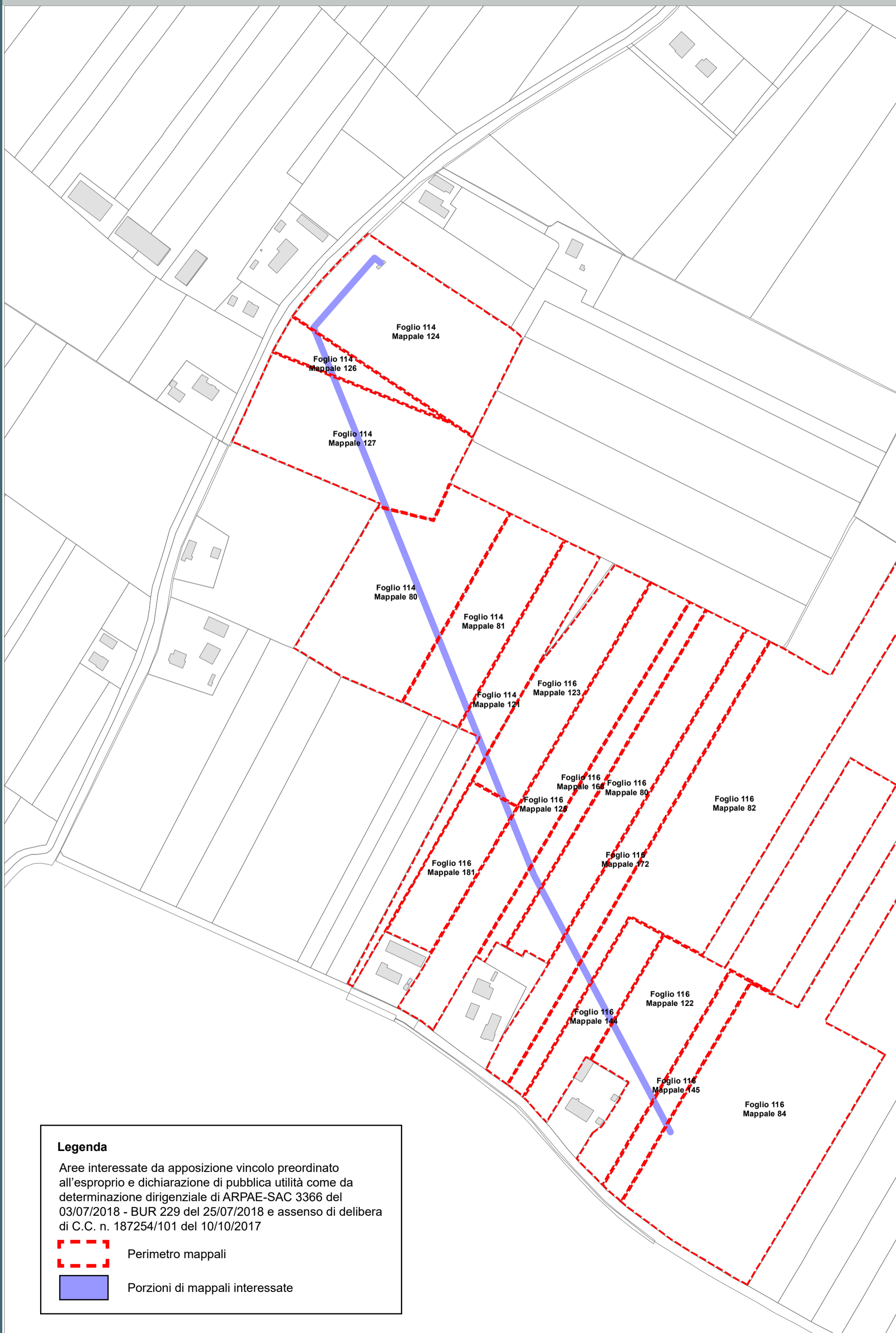


Legenda
Aree interessate da apposizione vincolo preordinato all'esproprio e dichiarazione di pubblica utilità come da determinazione dirigenziale di ARPAE-SAC 3366 del 03/07/2018 - BUR 229 del 25/07/2018 e assenso di delibera di C.C. n. 187254/101 del 10/10/2017

 Perimetro mappali



 Porzioni di mappali interessate

GLORIE -
MEZZANO
MEZZANO
AMMONITE
SANTERNO
PIANGIPANE
PILASTRO
- FILETTO

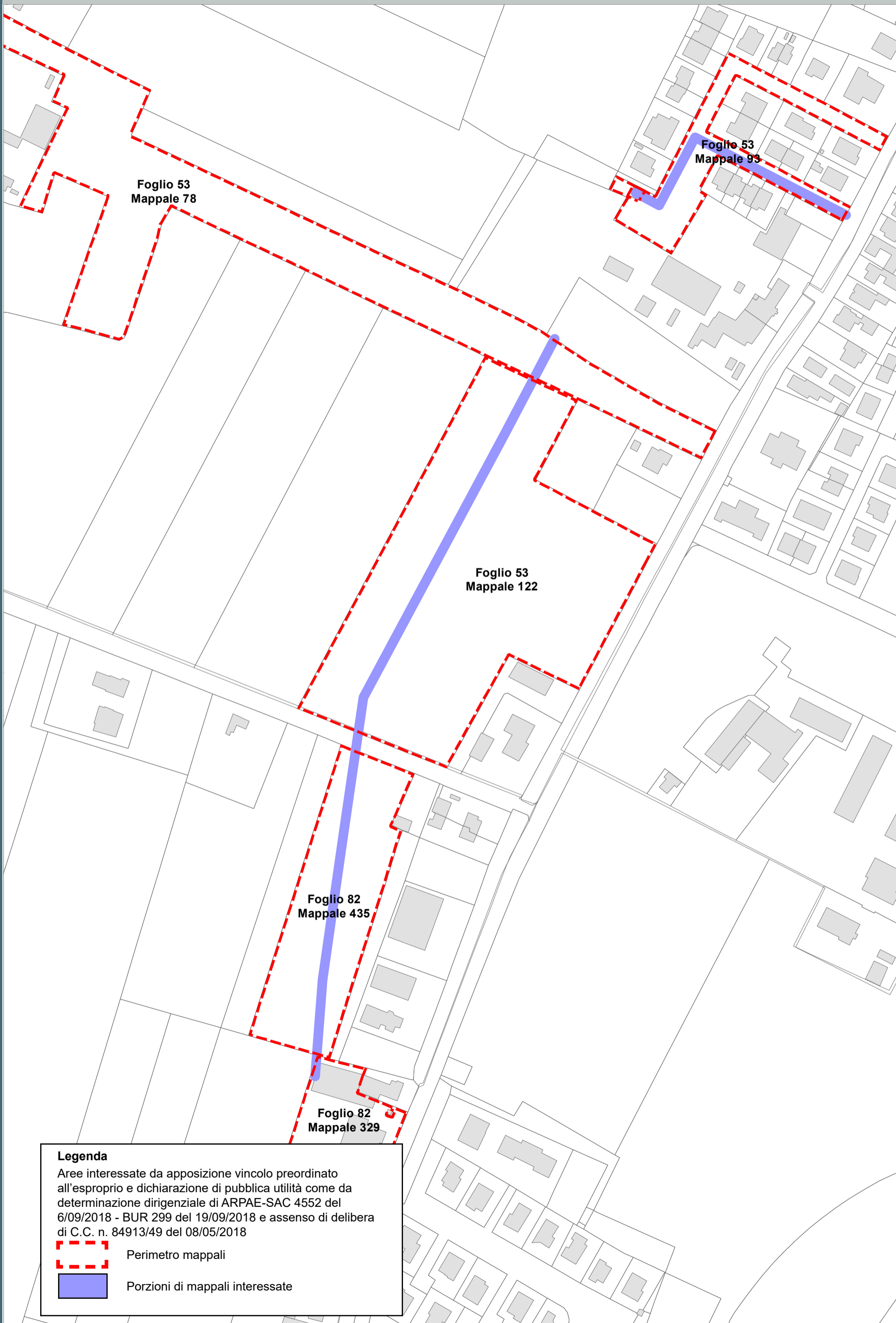


Legenda

Aree interessate da apposizione vincolo preordinato all'esproprio e dichiarazione di pubblica utilità come da determinazione dirigenziale di ARPAE-SAC 3366 del 03/07/2018 - BUR 229 del 25/07/2018 e assenso di delibera di C.C. n. 187254/101 del 10/10/2017



-  Perimetro mappali
-  Porzioni di mappali interessate

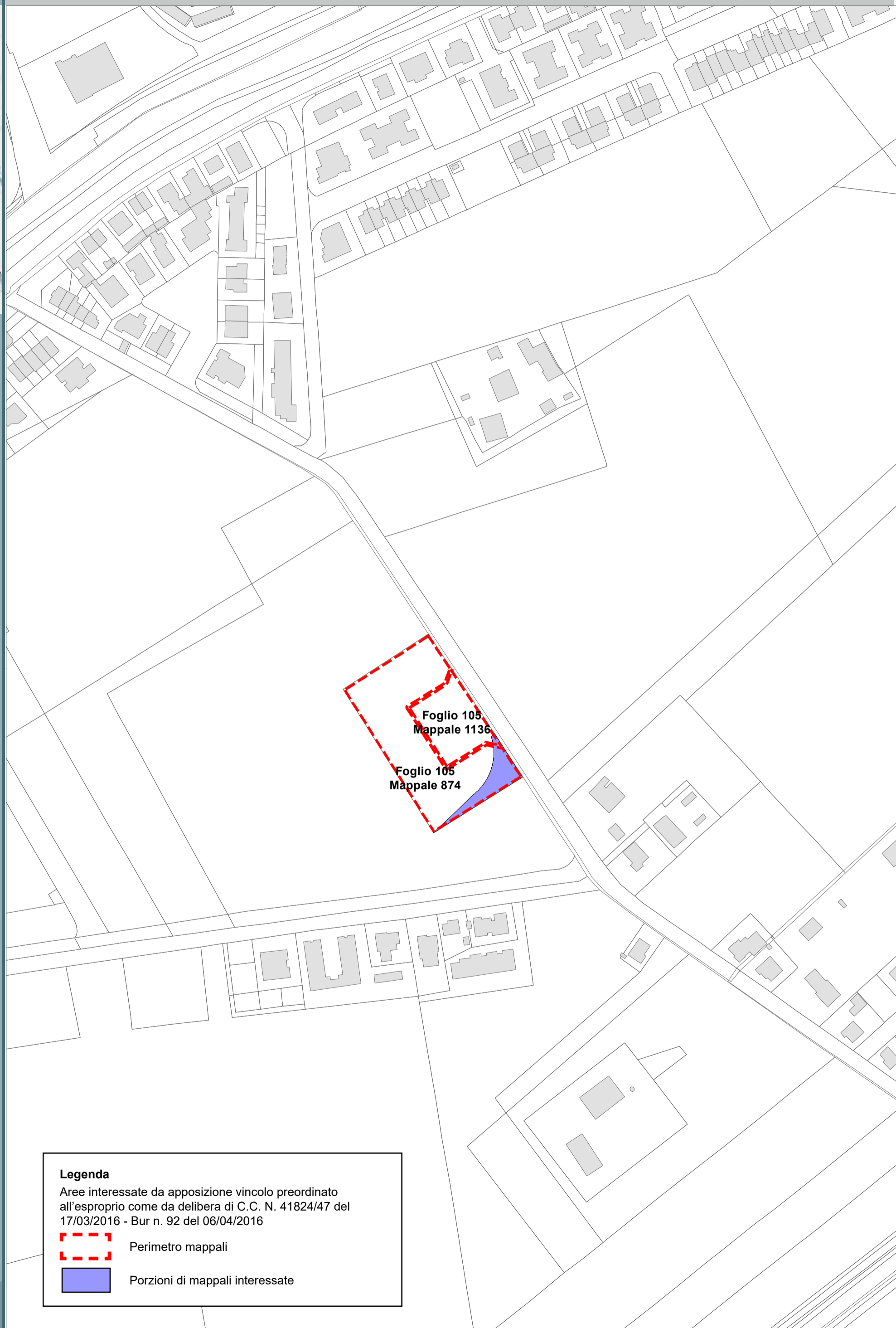
- BORGO MONTONE
- PONTE NUOVO
- MADONNA DELL'ALBERO
- S. MARCO
- S. BARTOLO LONGANA
- BORGO FAINA
- OSTERIA S. STEFANO
- CARRAIE
- S. PIETRO IN CAMPANO
- VINCOLI
- S. PIETRO IN CAMPANO
- DUCENTA
- S. ZACCARIA ERBOSA
- BASTIA
- CASEMURATE LA CASERMA





Legenda

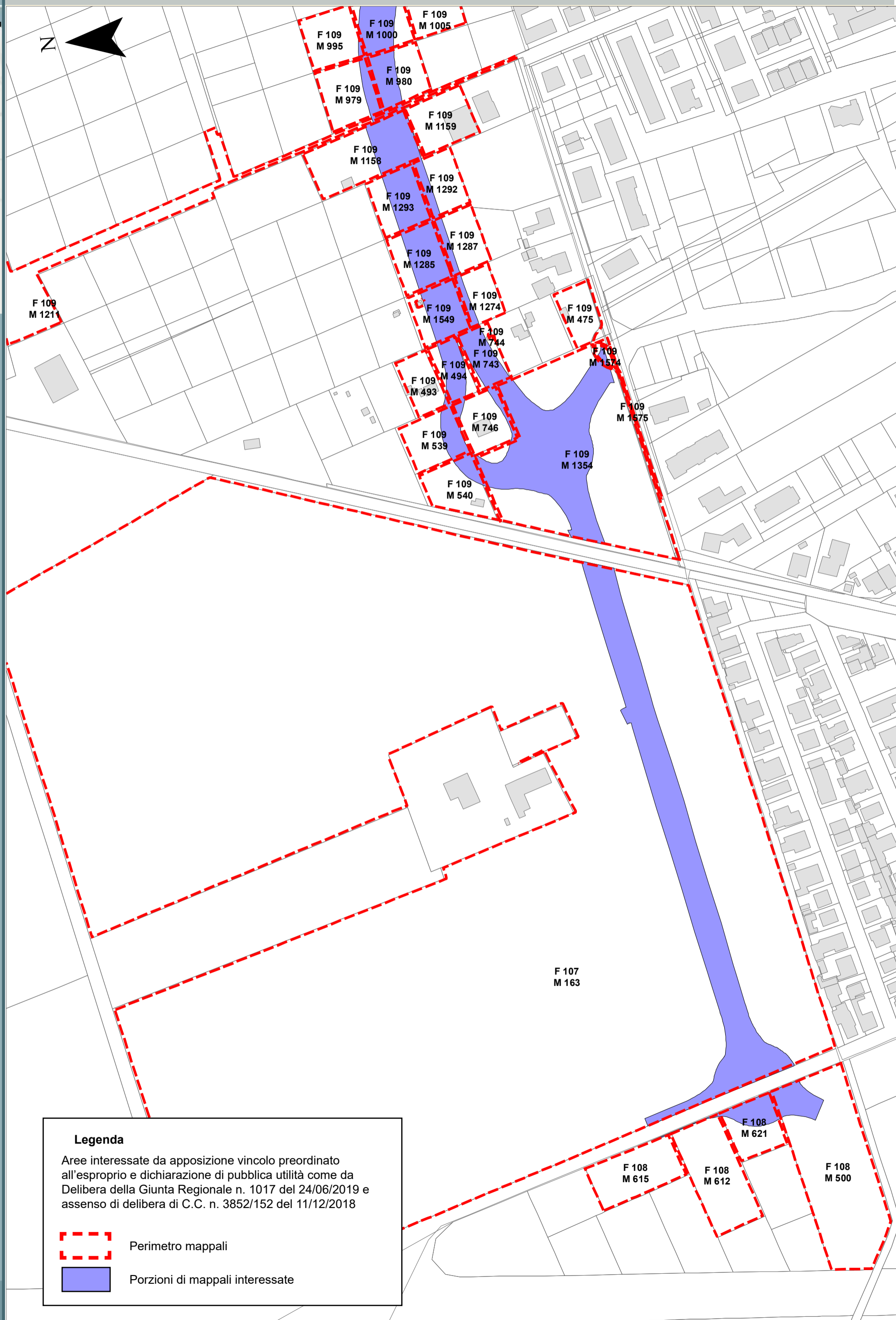
Aree interessate da apposizione vincolo preordinato all'esproprio e dichiarazione di pubblica utilità come da determinazione dirigenziale di ARPAE-SAC 4552 del 6/09/2018 - BUR 299 del 19/09/2018 e assenso di delibera di C.C. n. 84913/49 del 08/05/2018

-  Perimetro mappali
-  Porzioni di mappali interessate





Legenda
Aree interessate da apposizione vincolo preordinato all'esproprio come da delibera di C.C. N. 41824/47 del 17/03/2016 - Bur n. 92 del 06/04/2016

-  Perimetro mappali
-  Porzioni di mappali interessate



Legenda

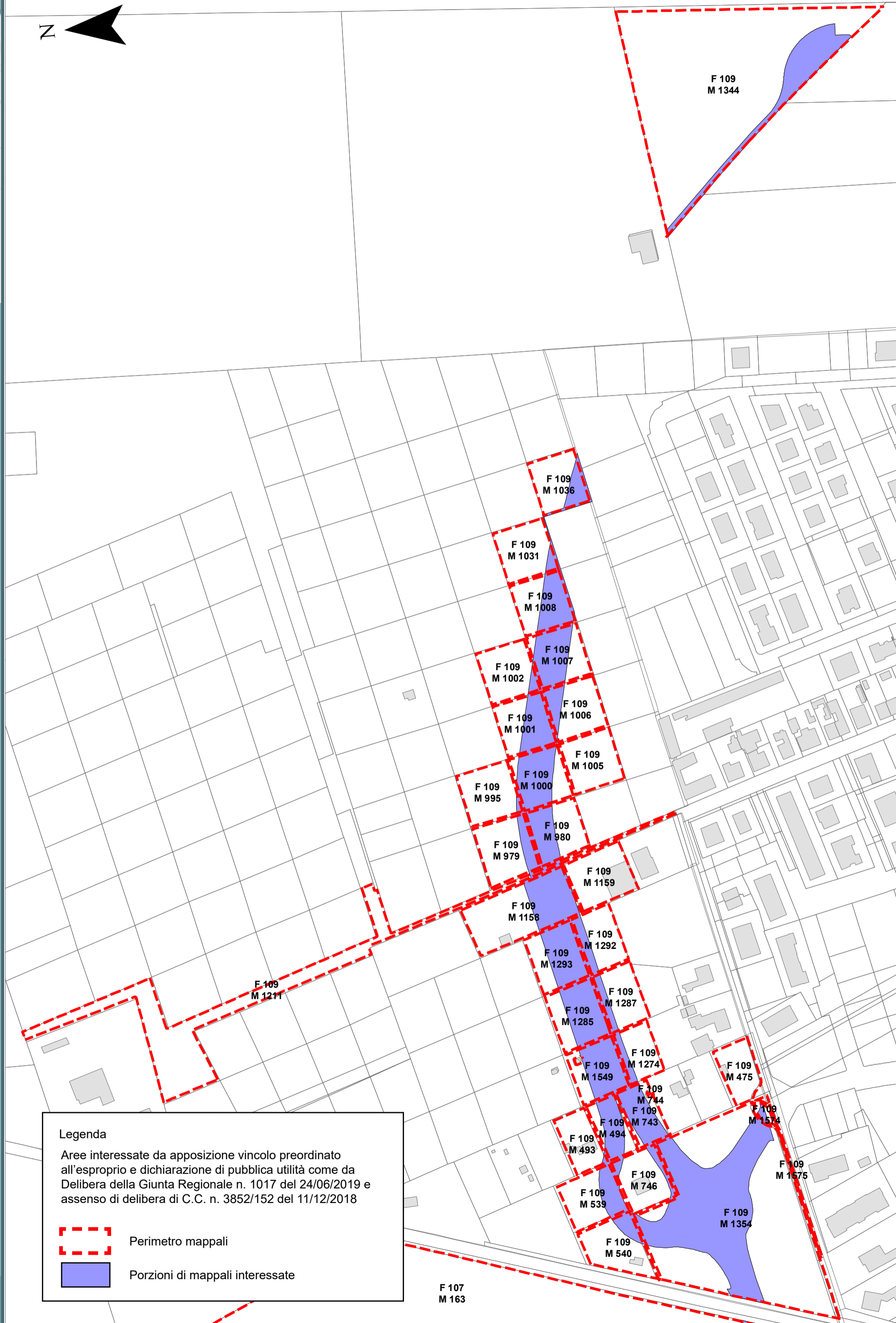
Aree interessate da apposizione vincolo preordinato all'esproprio e dichiarazione di pubblica utilità come da Delibera della Giunta Regionale n. 1017 del 24/06/2019 e assenso di delibera di C.C. n. 3852/152 del 11/12/2018

-  Perimetro mappali
-  Porzioni di mappali interessate

Località: Porto Fuori



Ambito: RPU11 - Viabilità di circuitazione Porto Fuori

RPU11a

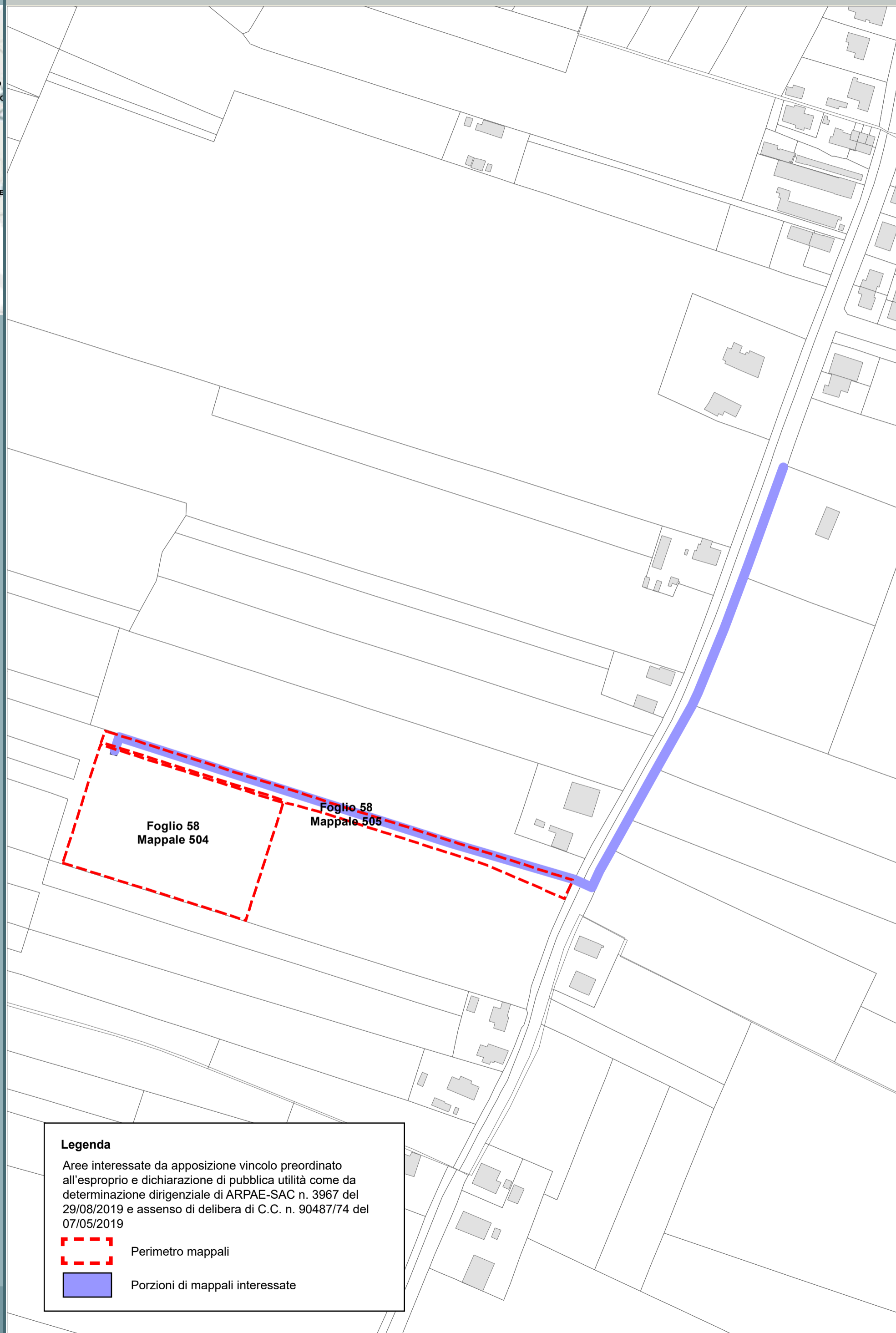


Legenda

Aree interessate da apposizione vincolo preordinato all'esproprio e dichiarazione di pubblica utilità come da Delibera della Giunta Regionale n. 1017 del 24/06/2019 e assenso di delibera di C.C. n. 3852/152 del 11/12/2018



-  Perimetro mappali
-  Porzioni di mappali interessate

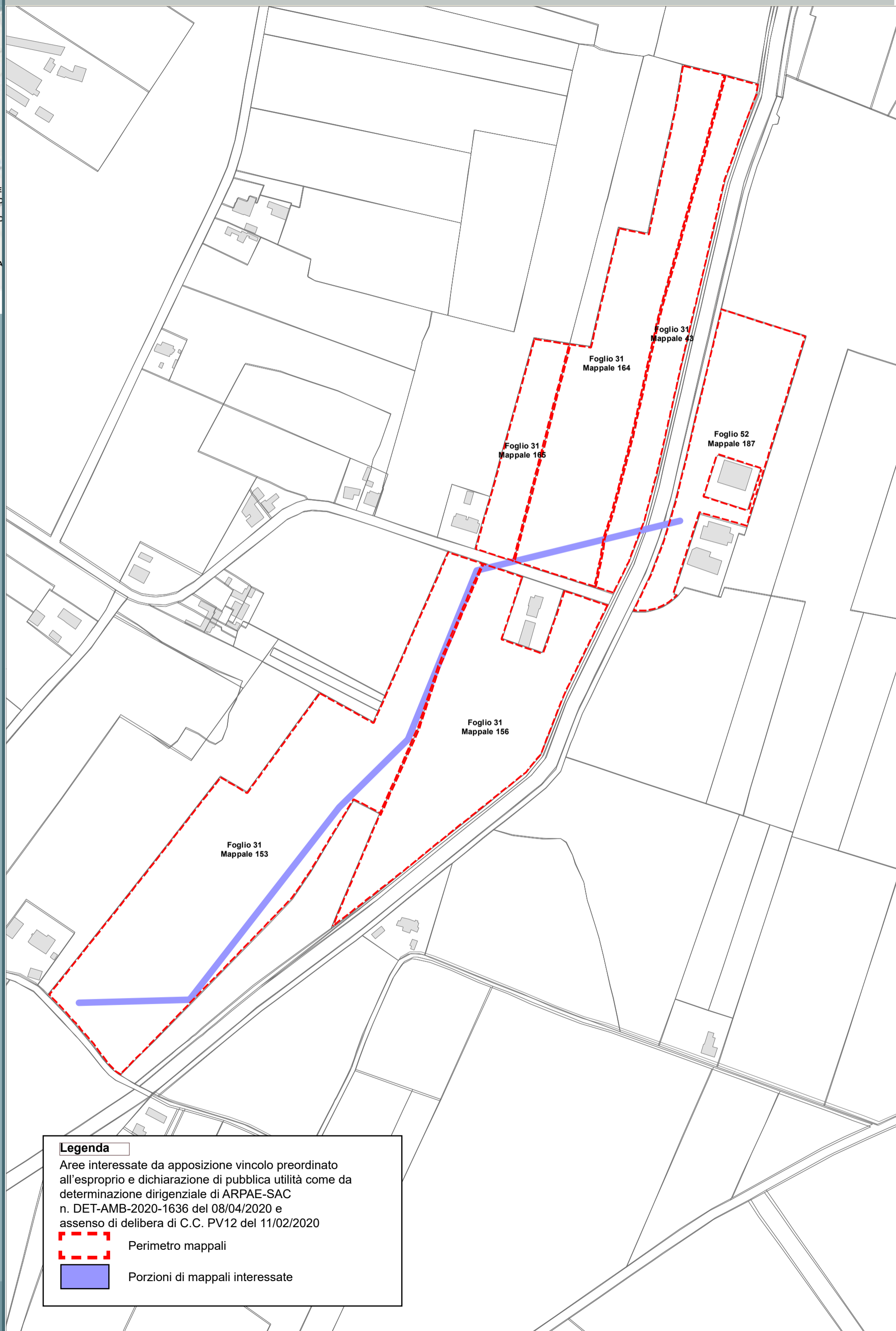
GLORIE -
MEZZANO
MEZZANO
AMMONITE
SANTERNO
PIANGIPANE



Legenda

Aree interessate da apposizione vincolo preordinato all'esproprio e dichiarazione di pubblica utilità come da determinazione dirigenziale di ARPAE-SAC n. 3967 del 29/08/2019 e assenso di delibera di C.C. n. 90487/74 del 07/05/2019

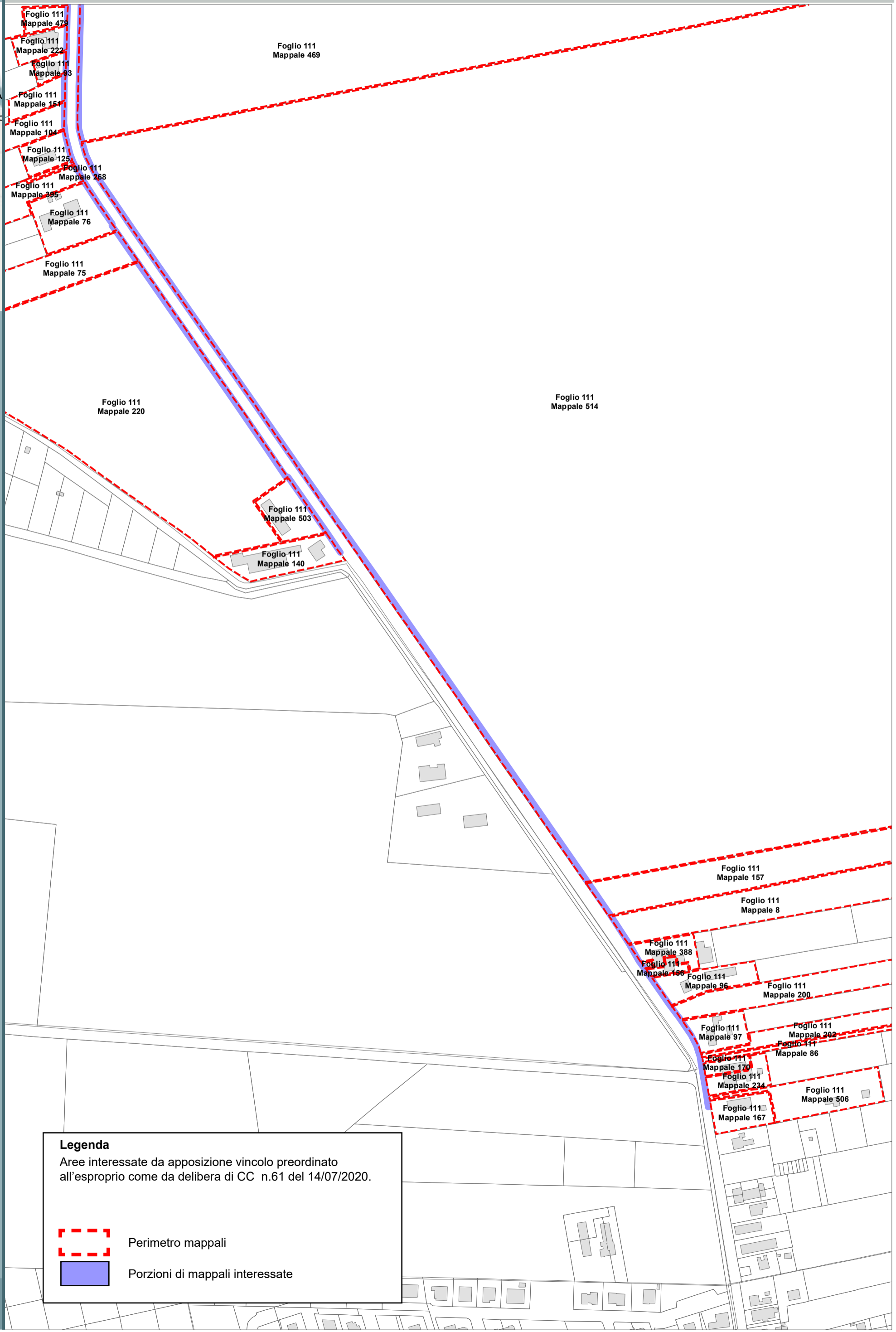
-  Perimetro mappali
-  Porzioni di mappali interessate





Legenda

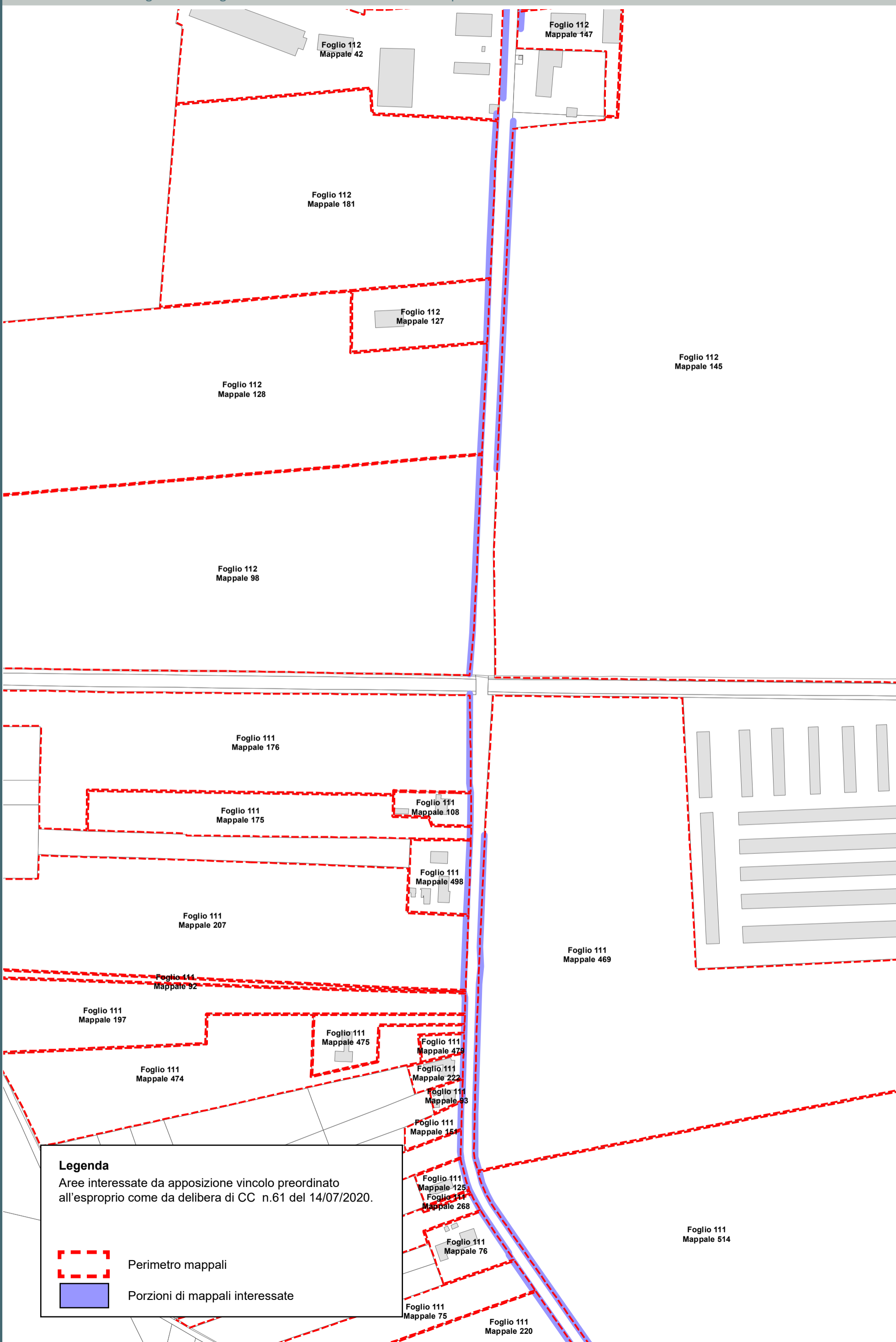
Aree interessate da apposizione vincolo preordinato all'esproprio e dichiarazione di pubblica utilità come da determinazione dirigenziale di ARPAE-SAC n. DET-AMB-2020-1636 del 08/04/2020 e assenso di delibera di C.C. PV12 del 11/02/2020

- Perimetro mappali
- Porzioni di mappali interessate





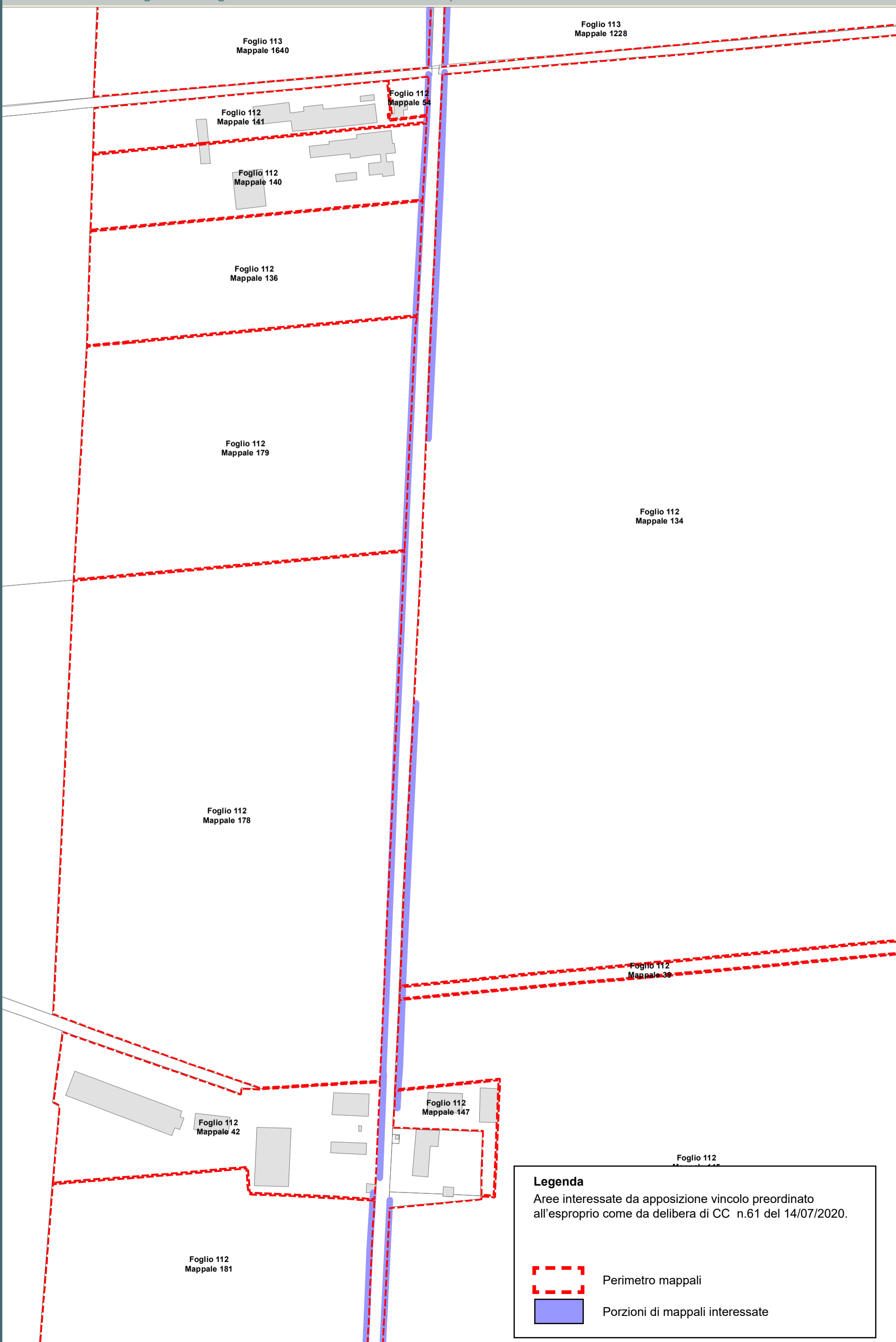
Legenda
Aree interessate da apposizione vincolo preordinato all'esproprio come da delibera di CC n.61 del 14/07/2020.

-  Perimetro mappali
-  Porzioni di mappali interessate





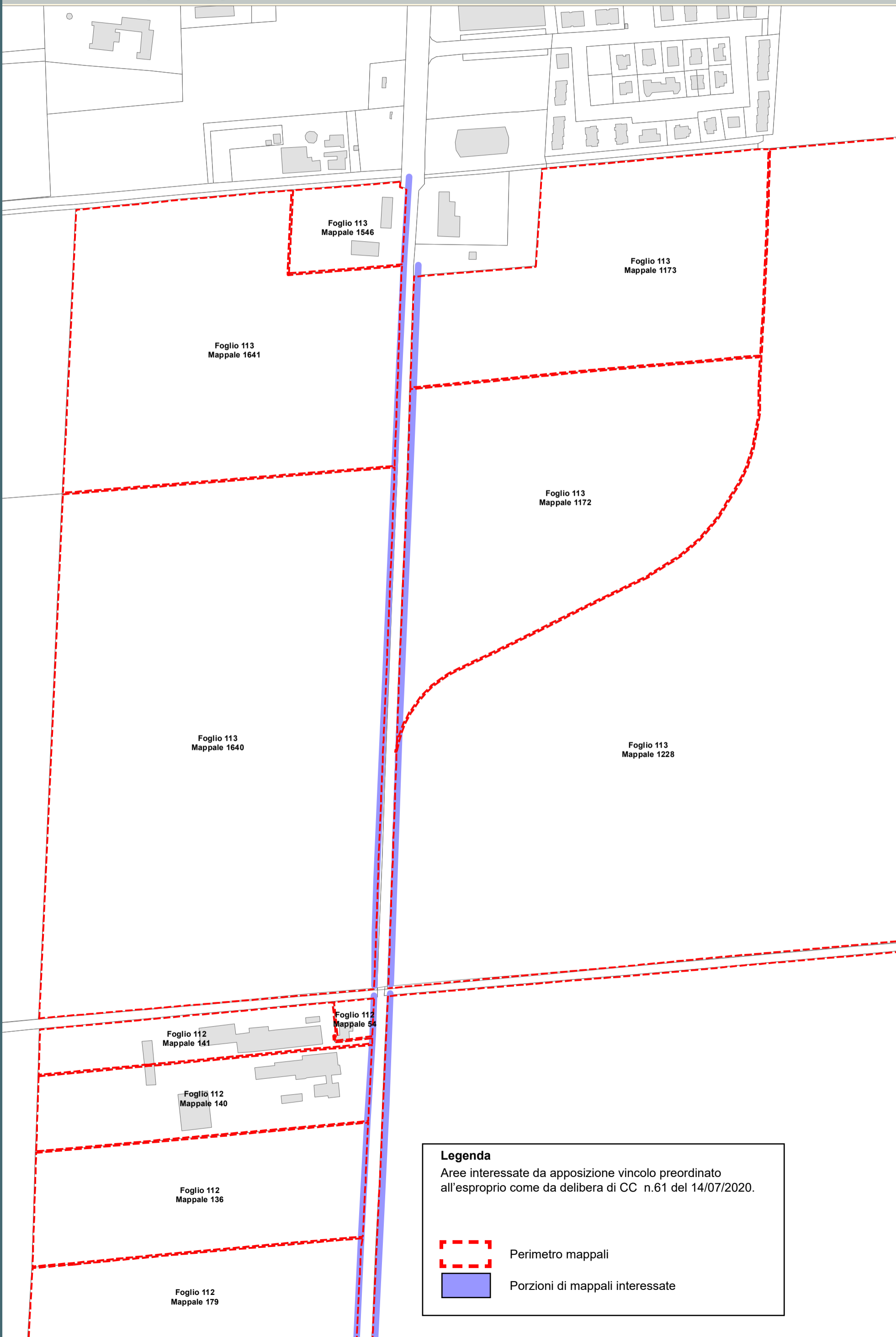
Legenda
Aree interessate da apposizione vincolo preordinato all'esproprio come da delibera di CC n.61 del 14/07/2020.

-  Perimetro mappali
-  Porzioni di mappali interessate





Legenda
Aree interessate da apposizione vincolo preordinato all'esproprio come da delibera di CC n.61 del 14/07/2020.

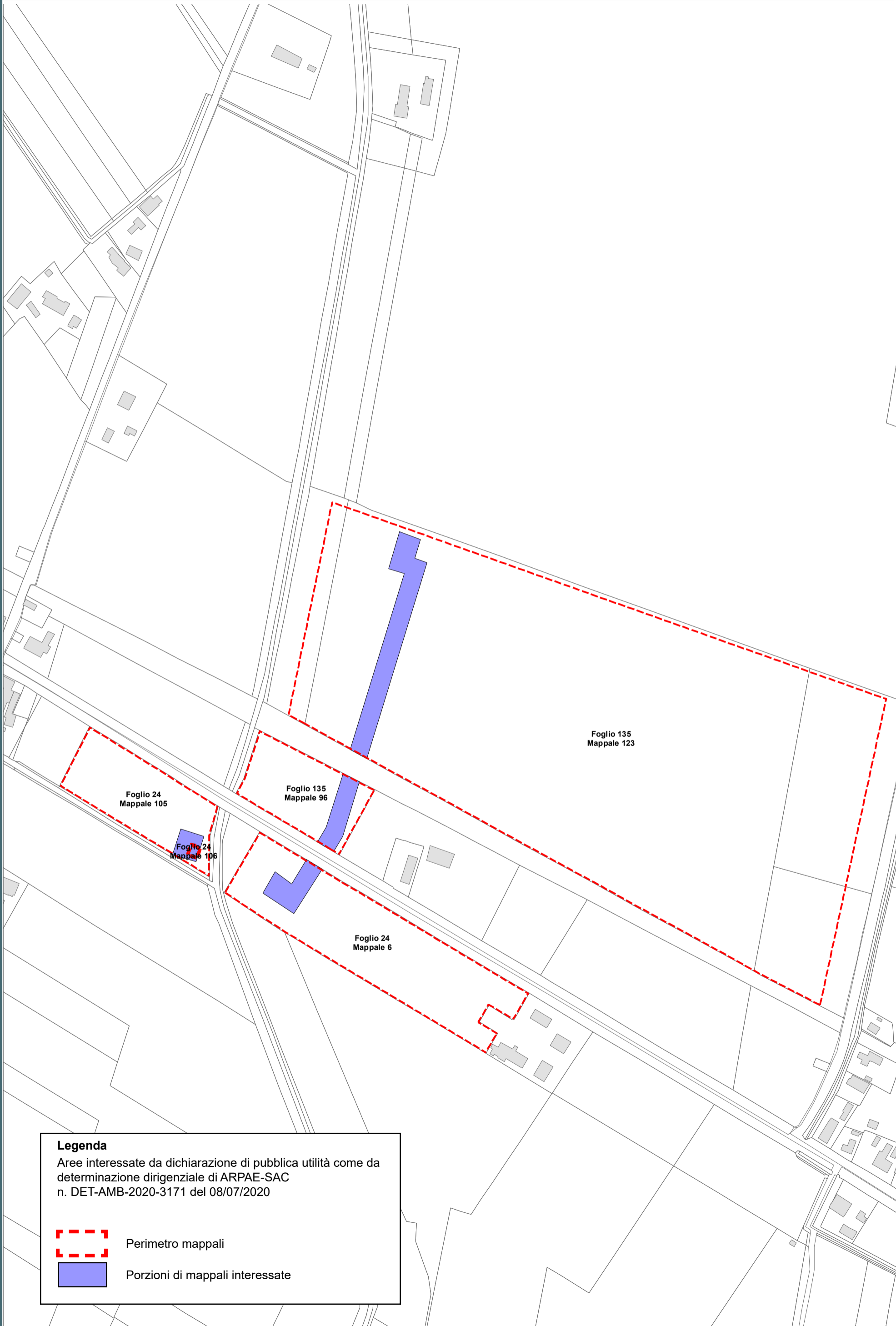
-  Perimetro mappali
-  Porzioni di mappali interessate




Legenda


Aree interessate da apposizione vincolo preordinato all'esproprio come da delibera di CC n.61 del 14/07/2020.

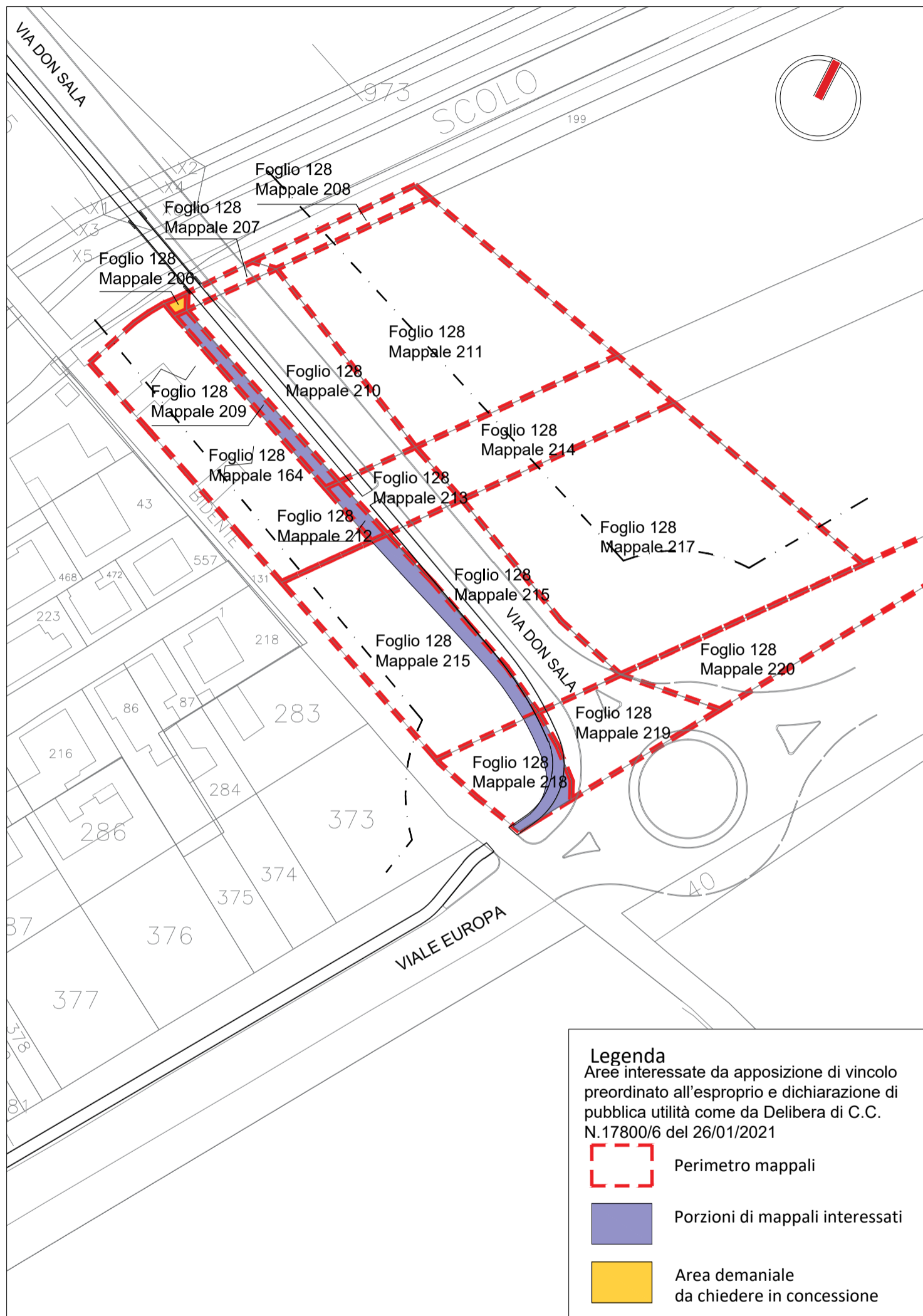
-  Perimetro mappali
-  Porzioni di mappali interessate



Legenda
Aree interessate da dichiarazione di pubblica utilità come da
determinazione dirigenziale di ARPAE-SAC
n. DET-AMB-2020-3171 del 08/07/2020

 Perimetro mappali



 Porzioni di mappali interessate



Tracciato pista ciclabile_ inquadramento generale _ scala 1: 1000



LEGENDA V.P.E. (cod. 20369)
METANODOTTO COLLEGAMENTO
RAVENNA MARE - RAVENNA TERRA 1° TRATTO
DN 300 (12") - DP 75 bar - IN PROGETTO






-  Metanodotto in progetto DN 300 (12")
-  Opere trenchless (Gallerie, Tunnel, Mini-Microtunnel, Raise Boring e T.O.C.)
Metanodotto in progetto DN 300 (12")
-  Impianti in progetto
Metanodotto in progetto DN 300 (12")
-  Fascia di vincolo preordinato all'esproprio (v.p.e.), (ASSERVIMENTO) coincidente con la fascia di servitu' DN 300 (12")

LEGENDA V.P.E. (cod. 20088)
METANODOTTO COLLEGAMENTO
RAVENNA MARE - RAVENNA TERRA 2° TRATTO
DN 650 (26") - DP 75 bar - IN PROGETTO

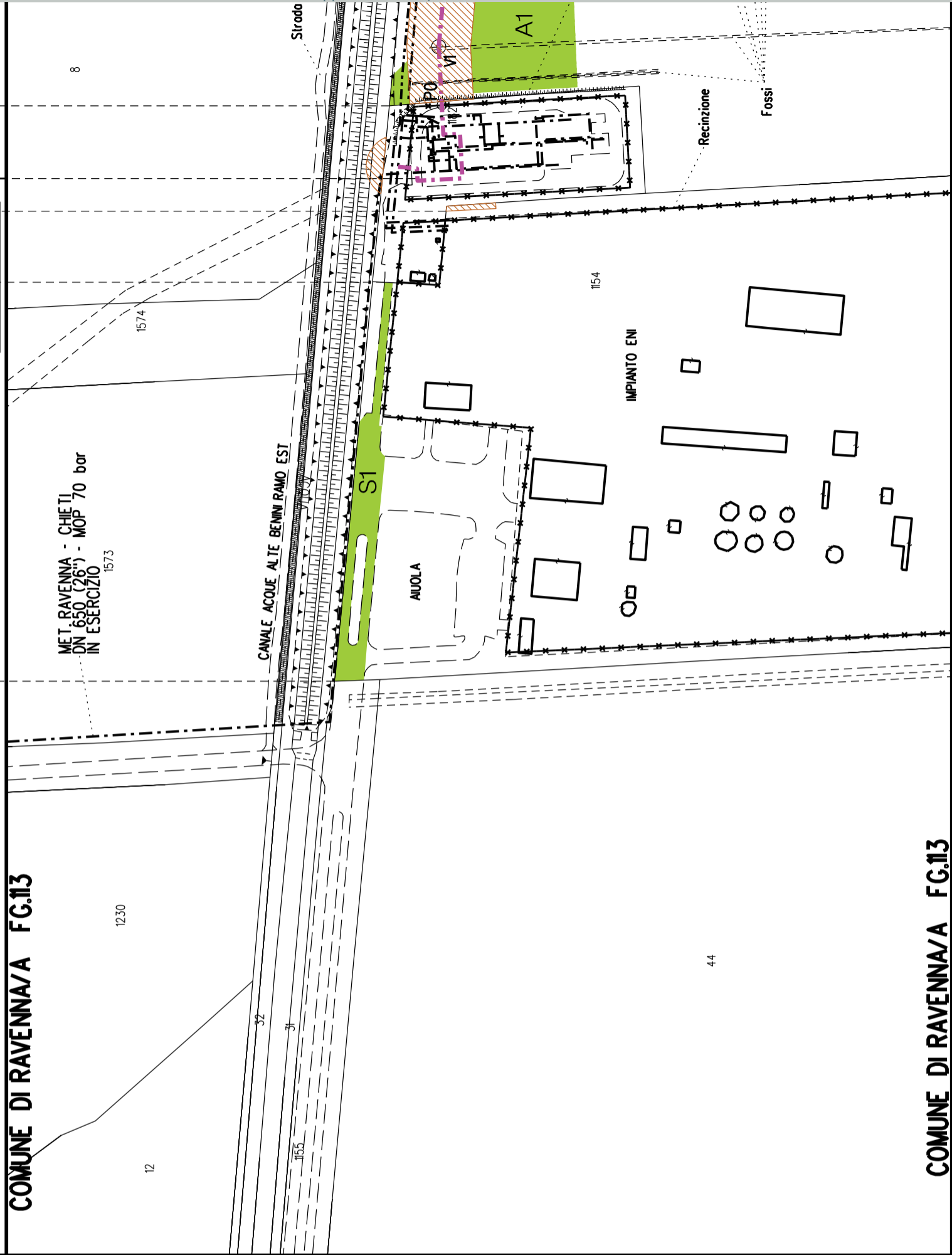
-  Metanodotto in progetto DN 650 (26")
-  Opere trenchless (Gallerie, Tunnel, Mini-Microtunnel, Raise Boring e T.O.C.)
Metanodotto in progetto DN 650 (26")
-  Impianti in progetto
Metanodotto in progetto DN 650 (26")
-  Fascia di vincolo preordinato all'esproprio (v.p.e.), (ASSERVIMENTO) coincidente con la fascia di servitu' DN 650 (26")

Aree interessate da apposizione di vincolo preordinato all'esproprio e dichiarazione di pubblica utilità come da D.M. del 15 ottobre 2020 del Ministero dello Sviluppo Economico.

LEGENDA V.P.E.

-  Fascia di vincolo preordinato all'esproprio (v.p.e.), (ESPROPRIO)
-  Aree di occupazione temporanea
-  Allargamenti
-  Piazzole provvisorie per i materiali
-  Strade di accesso provvisorie alle aree di lavoro
-  Strade di accesso definitive da adeguare
-  Strade di accesso definitive
-  Manufatti in progetto (gobbionate, scogliere, muri, etc.)

DIAMETRO TUBAZIONE	
AREE SOGGETTE A V.P.E.	
STRADE DI ACCESSO DEFINITIVE	
AMPLIAMENTO IMPIANTI ESISTENTI	
PIAZZOLE	
ALL ARGAMENTI	A1
STRADE DI ACCESSO PROVVISORIE	S1
MANUFATTI (Palizzate e sistemazioni superficiali)	
IMPIANTI	
CONFINI AMMINISTRATIVI	



PLANIMETRIA 1:2000

DATI CARATTERISTICI

DATIDICOSTRUZIONE DN 300 (12'')	
CODICE TECNICO 20369	
PRESSIONE DIPROGETTO (DP) 75.0 bar	
GRADO DIUTILIZZAZIONE DICHIARATO f - 0.57	
PRESSIONE MASSIMA DIESERCIZIO (MOP) 70.0 bar	
DATIDICOSTRUZIONE DN 650 (26'')	
CODICE TECNICO 20088	
PRESSIONE DIPROGETTO (DP) 75.0 bar	
GRADO DIUTILIZZAZIONE DICHIARATO f - 0.72	
PRESSIONE MASSIMA DIESERCIZIO (MOP) 70.0 bar	
REALIZZATO IN CONFORMITA' AL D.M.17/04/2008	
RIVESTIMENTO GIUNTI DI SALDATURA	
FASCE TERMORESTRINGENTI	
DATI GENERALI	
DN 300 (12'') sp. 9.5 mm da prog 0.00 a prog 10364.00	
DN 650 (26'') sp. 11.1 mm da prog 10364.00 a prog 26575.00	
LUNGHEZZA TOTALE DN 300 (12'') 10364.00 m	
LUNGHEZZA TOTALE DN 650 (26'') 16211.00 m	
LUNGHEZZA TOTALE IMPIANTO 26575.00 m.	
FASE EMISSIONE Autorizzazione Unica 327	

CONFINI AMMINISTRATIVI

COMUNE DI RAVENNA/A FG.13

A1

A2

S2

M1

COMUNE DI RAVENNA/A FG.113

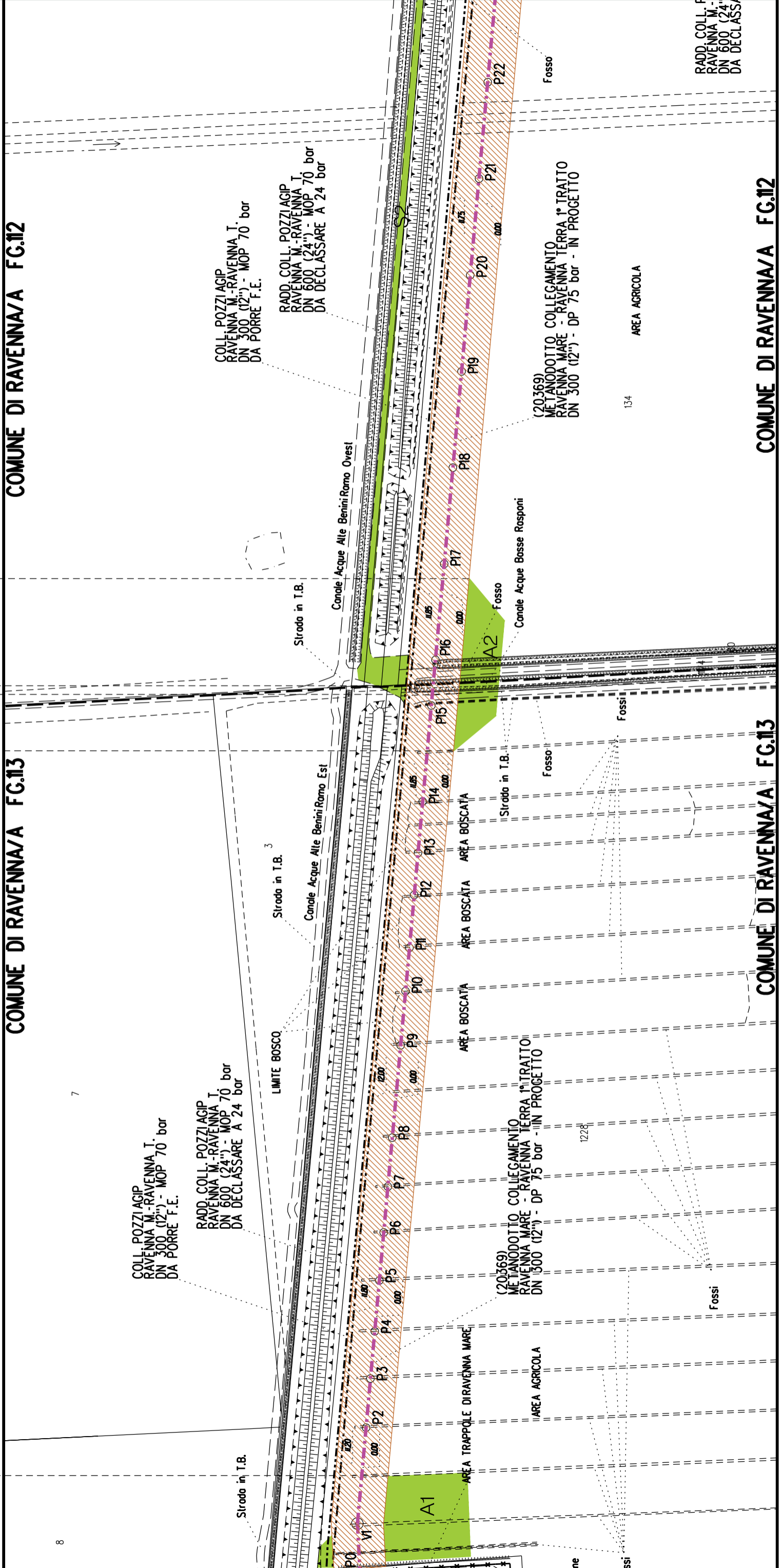
COMUNE DI RAVENNA/A FG.112

8

7

ne

134



COMUNE DI RAVENNA/A FG.113

COMUNE DI RAVENNA/A FG.112

RADD. COLL. F.
RAVENNA M.-
DN 600 (24")
DA DECLASSARE

AREA AGRICOLA

(20369)
METANODOTTO COLLEGAMENTO
RAVENNA MARE - RAVENNA TERRA 1° TRATTO
DN 500 (12") - DP 75 bar - IN PROGETTO

(20369)
METANODOTTO COLLEGAMENTO
RAVENNA MARE - RAVENNA TERRA 1° TRATTO
DN 300 (12") - DP 75 bar - IN PROGETTO

COLL. POZZI AGIP
RAVENNA M.-RAVENNA T.
DN 300 (12") - MOP 70 bar
DA PORRE F.E.

RADD. COLL. POZZI AGIP
RAVENNA M.-RAVENNA T.
DN 600 (24") - MOP 70 bar
DA DECLASSARE A 24 bar

COLL. POZZI AGIP
RAVENNA M.-RAVENNA T.
DN 300 (12") - MOP 70 bar
DA PORRE F.E.

RADD. COLL. POZZI AGIP
RAVENNA M.-RAVENNA T.
DN 600 (24") - MOP 70 bar
DA DECLASSARE A 24 bar

Strada in T.B.
Canale Acque Alle Benini Ramo Ovesi

Strada in T.B.
Canale Acque Bosse Rasponi

AREA BOSCATTA
AREA AGRICOLA

AREA BOSCATTA
AREA AGRICOLA

AREA TRAPPOLE DIRAVENNA MARE
AREA AGRICOLA

Fosso

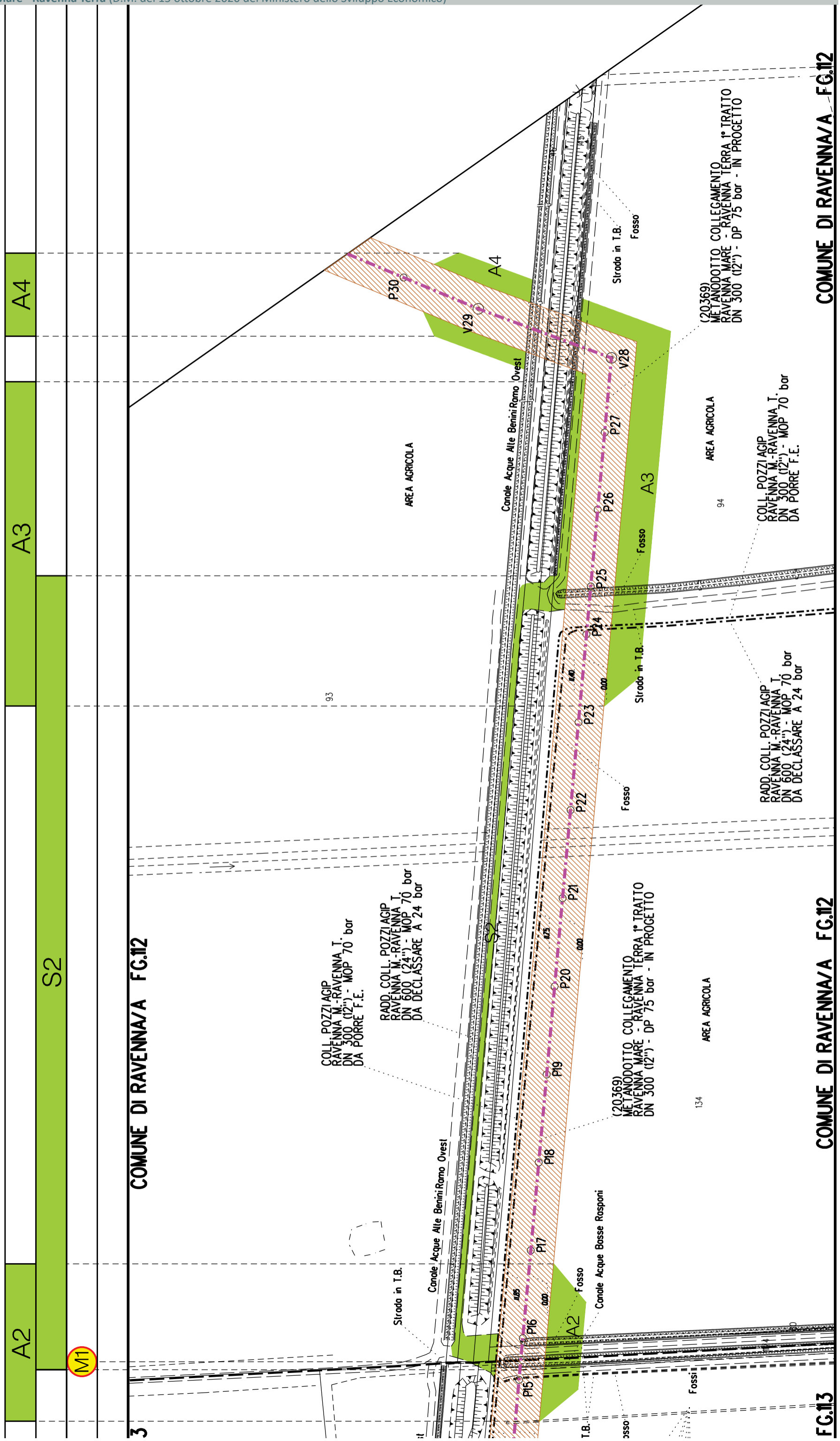
Fosso

Fossi

Fosso

ne

551



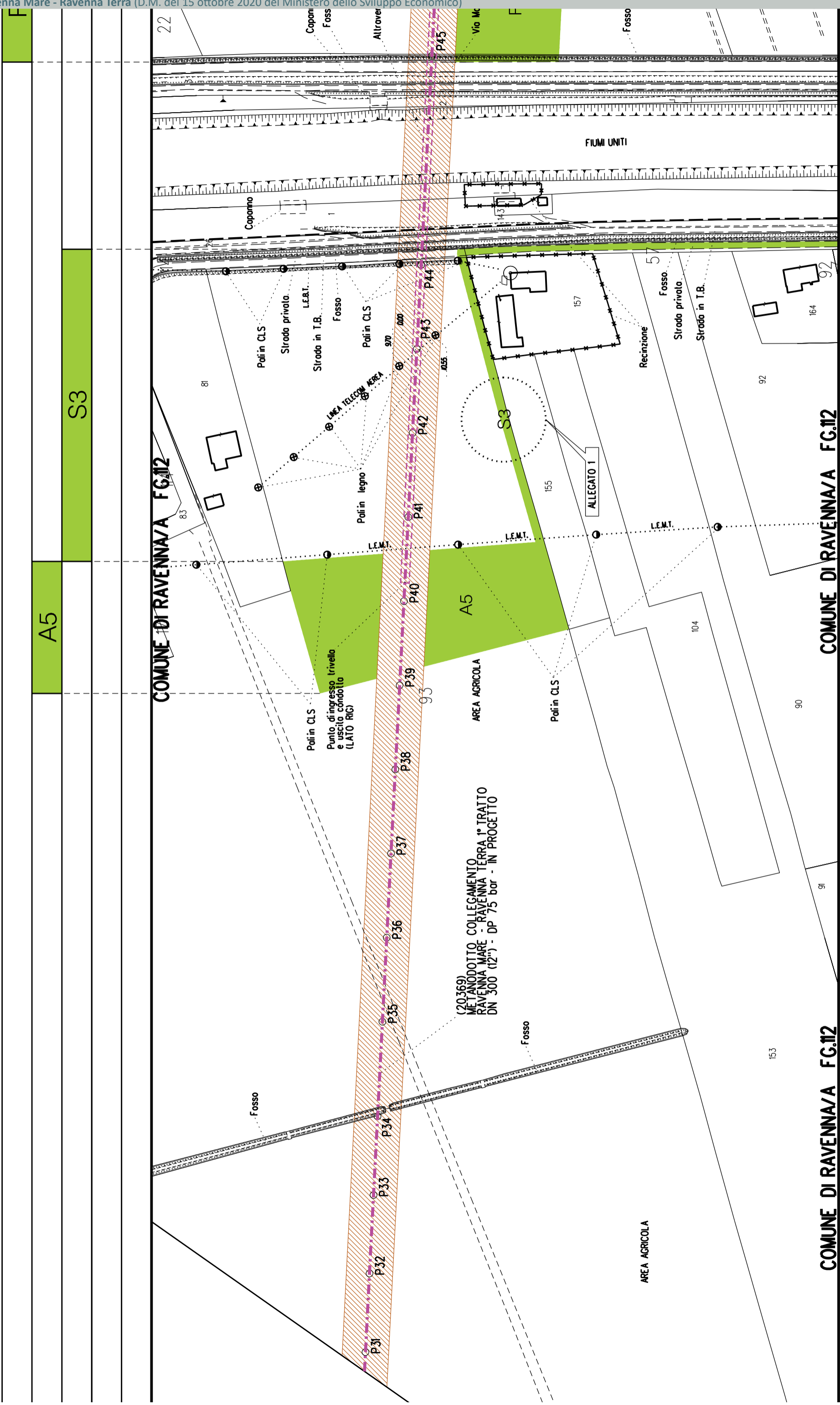
A2	A3	A4
S2		
M1		

COMUNE DI RAVENNA/A FG.12

COMUNE DI RAVENNA/A FG.12

FG.13

COMUNE DI RAVENNA/A FG.12



F

A5

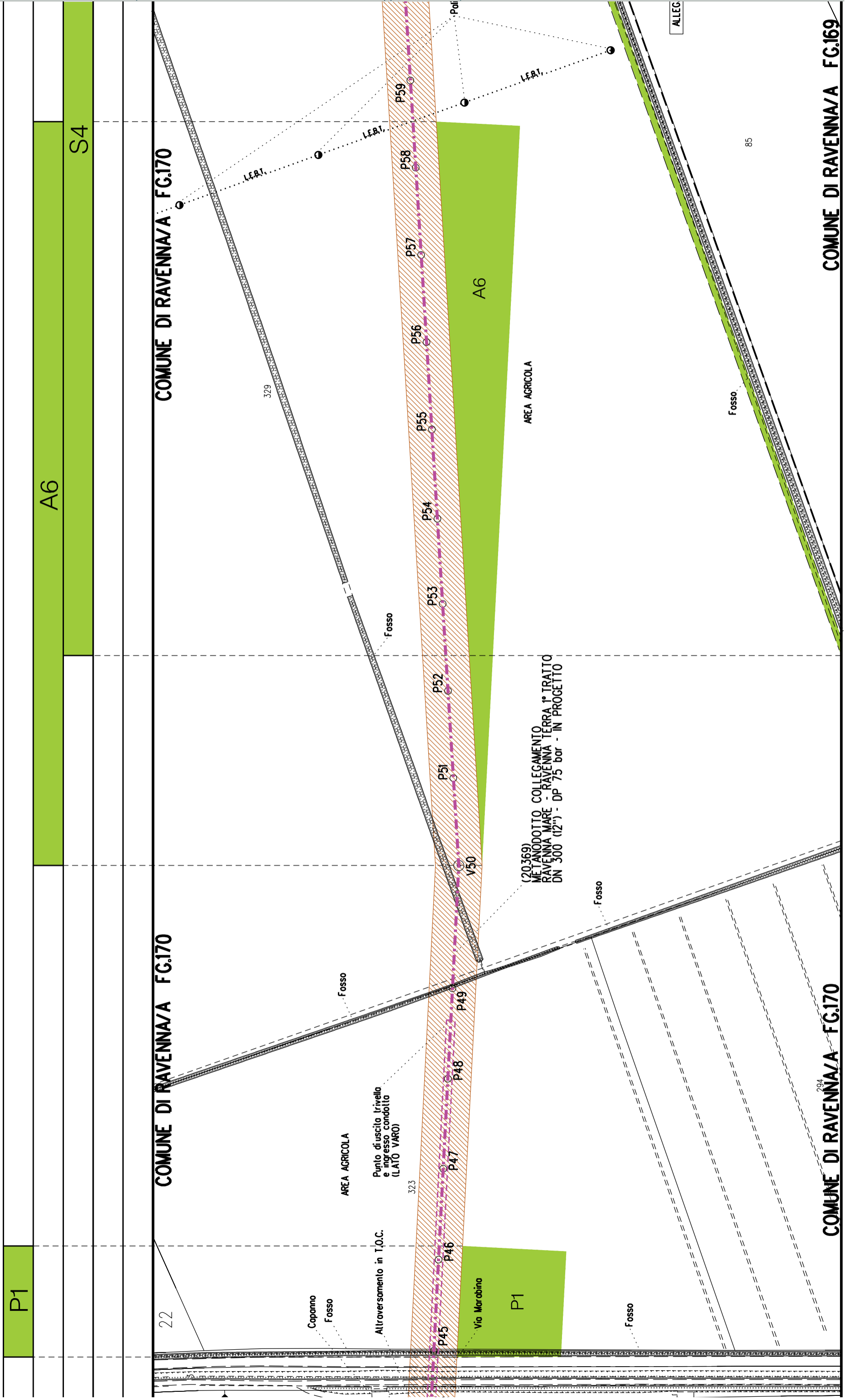
S3

COMUNE DI RAVENNA/A FG.12

(20369)
METANODOTTO COLLEGAMENTO
RAVENNA MARE - RAVENNA TERRA 1° TRATTO
DN 300 (12") - DP 75 bar - IN PROGETTO

COMUNE DI RAVENNA/A FG.12

COMUNE DI RAVENNA/A FG.12



P1

A6

S4

COMUNE DI RAVENNA/A FG.170

COMUNE DI RAVENNA/A FG.170

22

Copanno Fosso

Altroversamento in I.Q.C.

AREA AGRICOLA

Punto di uscita trivello e ingresso condotto (LATO VARO)

A6

AREA AGRICOLA

(20369) METANODOTTO COLLEGAMENTO RAVENNA MARE - RAVENNA TERRA 1° TRATTO DN 300 (12") - DP 75 bar - IN PROGETTO

Fosso

Fosso

ALLEG

85

COMUNE DI RAVENNA/A FG.170

COMUNE DI RAVENNA/A FG.169

294

A6

S4

COMUNE DI RAVENNA/A FG.170

COMUNE DI RAVENNA/A FG.170

(20,369)
METANODOTTO COLLEGAMENTO
RAVENNA MARE - RAVENNA TERRA 1° TRATTO
DN 300 (12") - DP 75 bar - IN PROGETTO

328

331

VIGNETO Strada in T.B.
Fosso

AREA AGRICOLA

327

Lo Torozzo

88

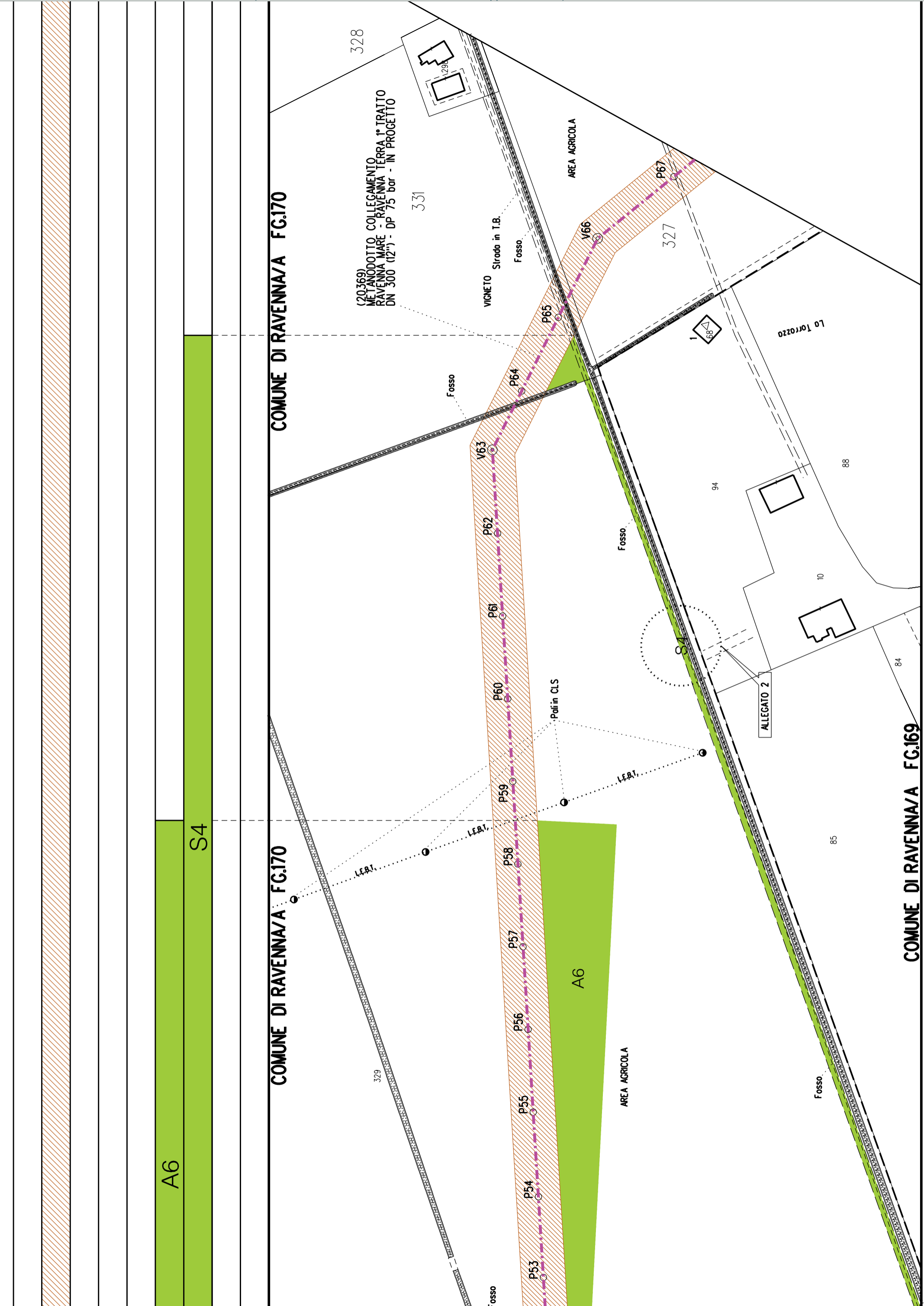
10

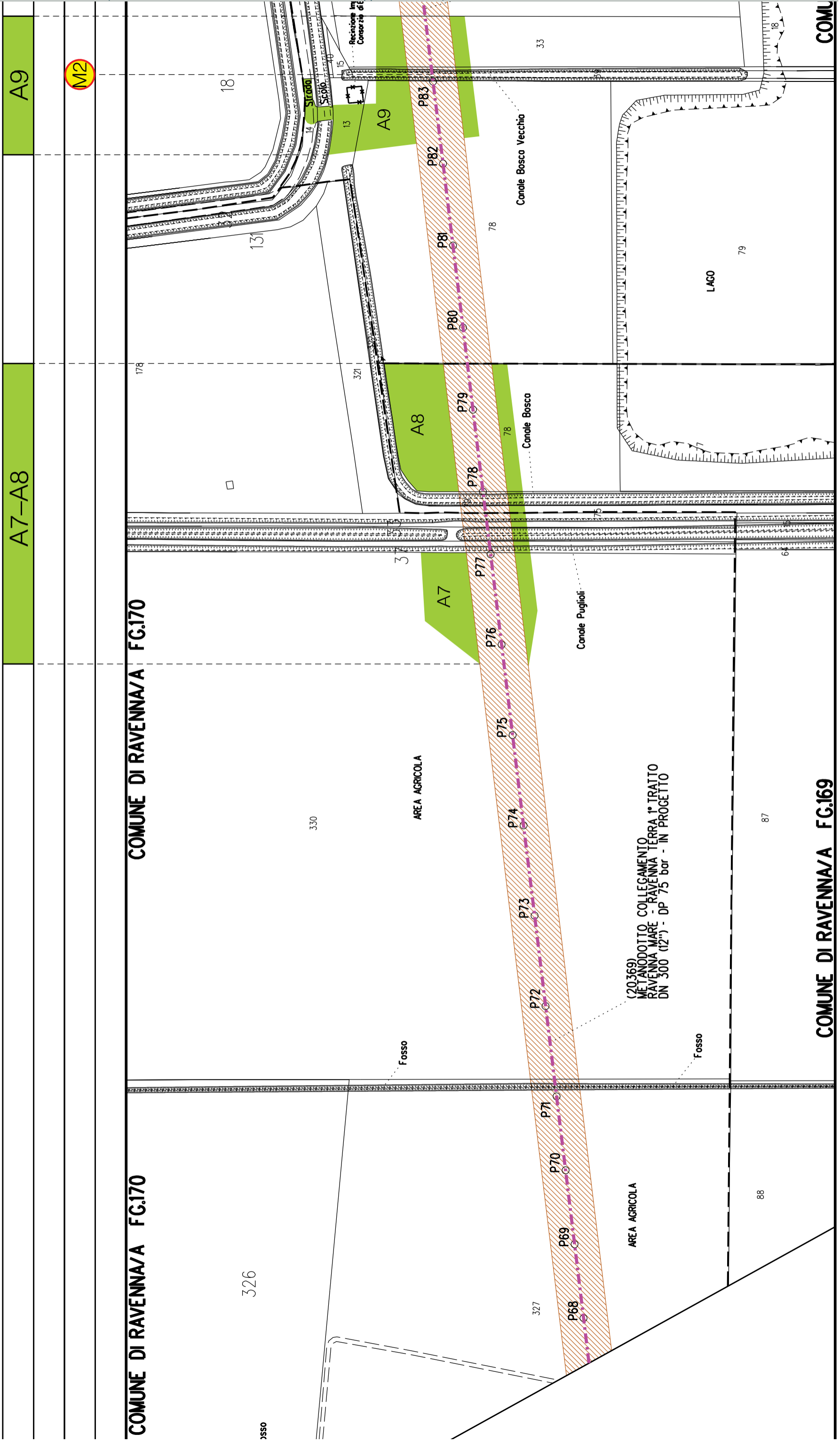
84

ALLEGATO 2

85

COMUNE DI RAVENNA/A FG.169





A9

A7-A8

M2

COMUNE DI RAVENNA/A FG.170

COMUNE DI RAVENNA/A FG.170

COMUNE DI RAVENNA/A FG.169

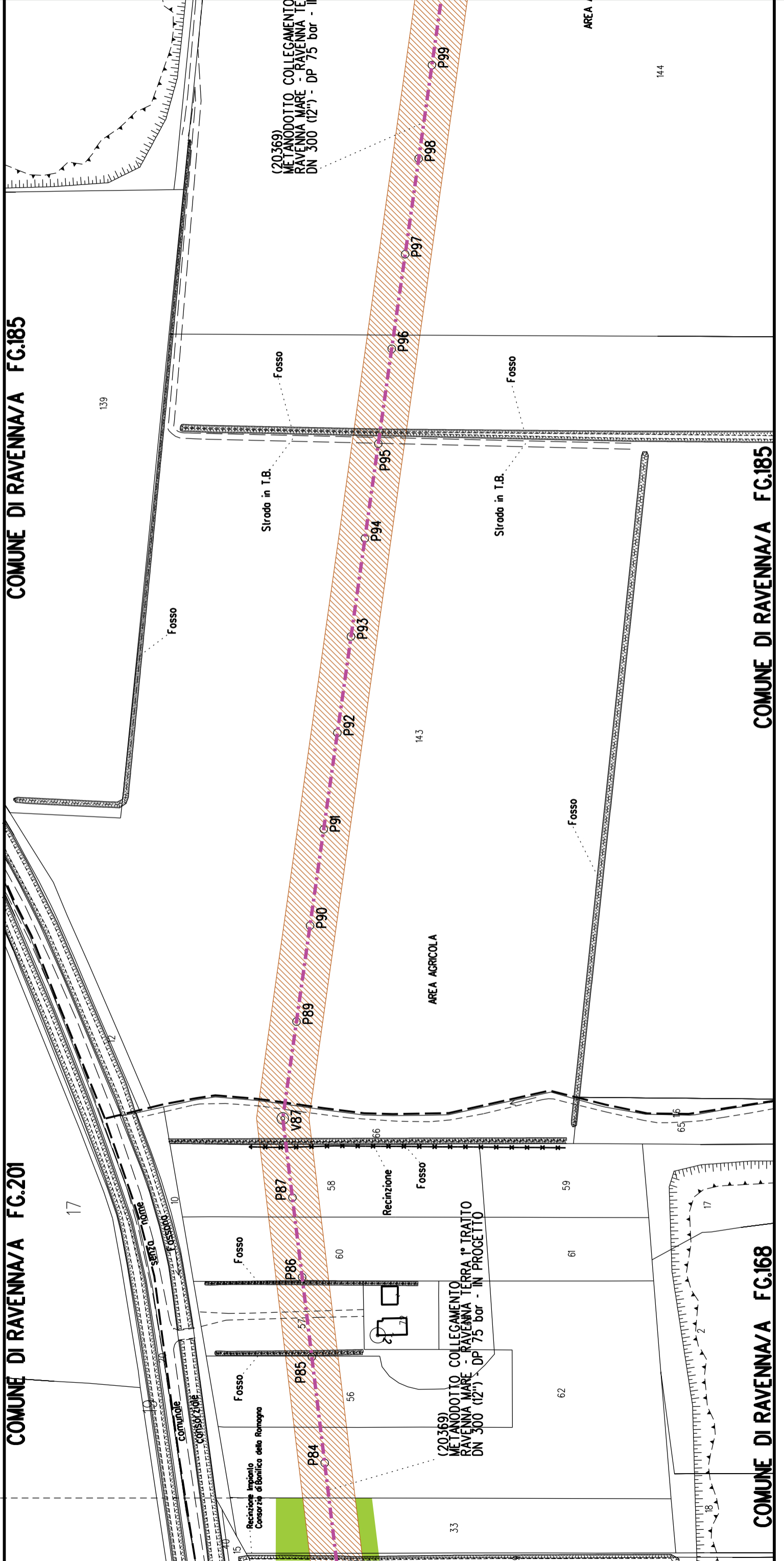
COMU

COMUNE DI RAVENNA/A FG.185

COMUNE DI RAVENNA/A FG.201

COMUNE DI RAVENNA/A FG.185

COMUNE DI RAVENNA/A FG.168



DN 300 (12") - L = 10364 m

S5

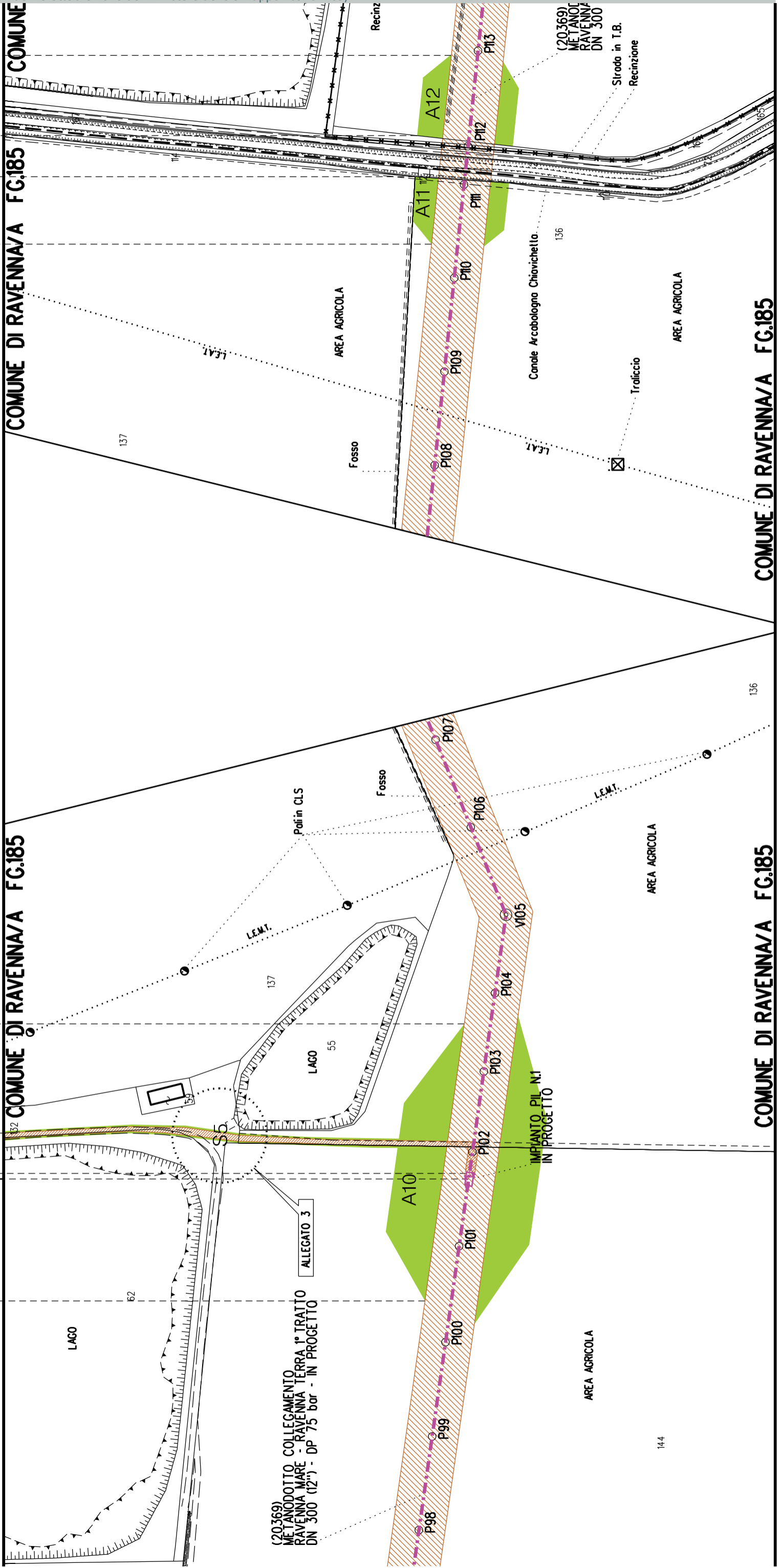
A10

S5

A12

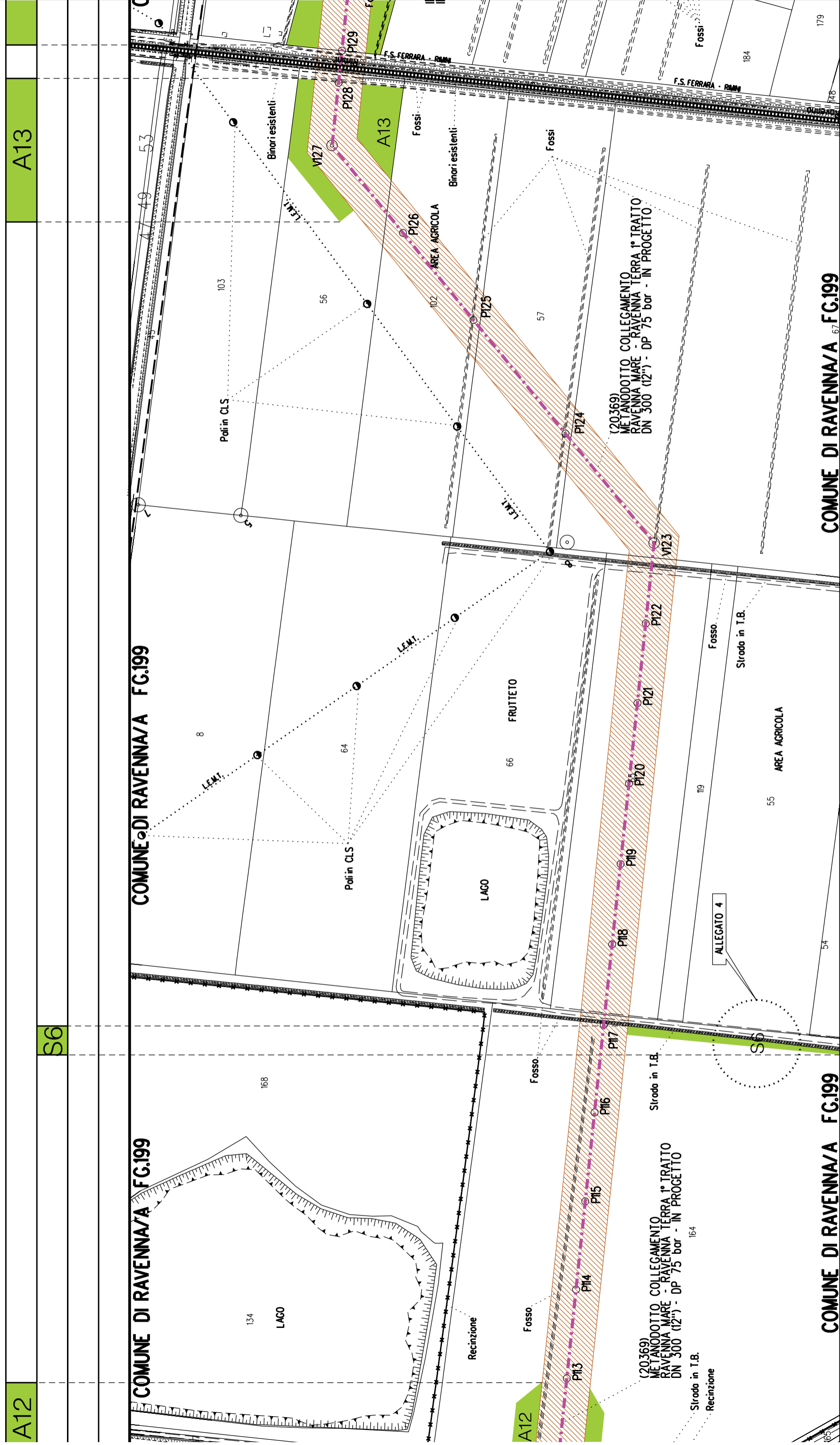
A11

PL n./km 4.843



COMUNE DI RAVENNA/A FG.185

COMUNE DI RAVENNA/A FG.185



COMUNE DI RAVENNA/A FG.199

COMUNE DI RAVENNA/A FG.199

COMUNE DI RAVENNA/A FG.199

COMUNE DI RAVENNA/A FG.199

A12

A13

S6

S7

A13

A14

A15

S8

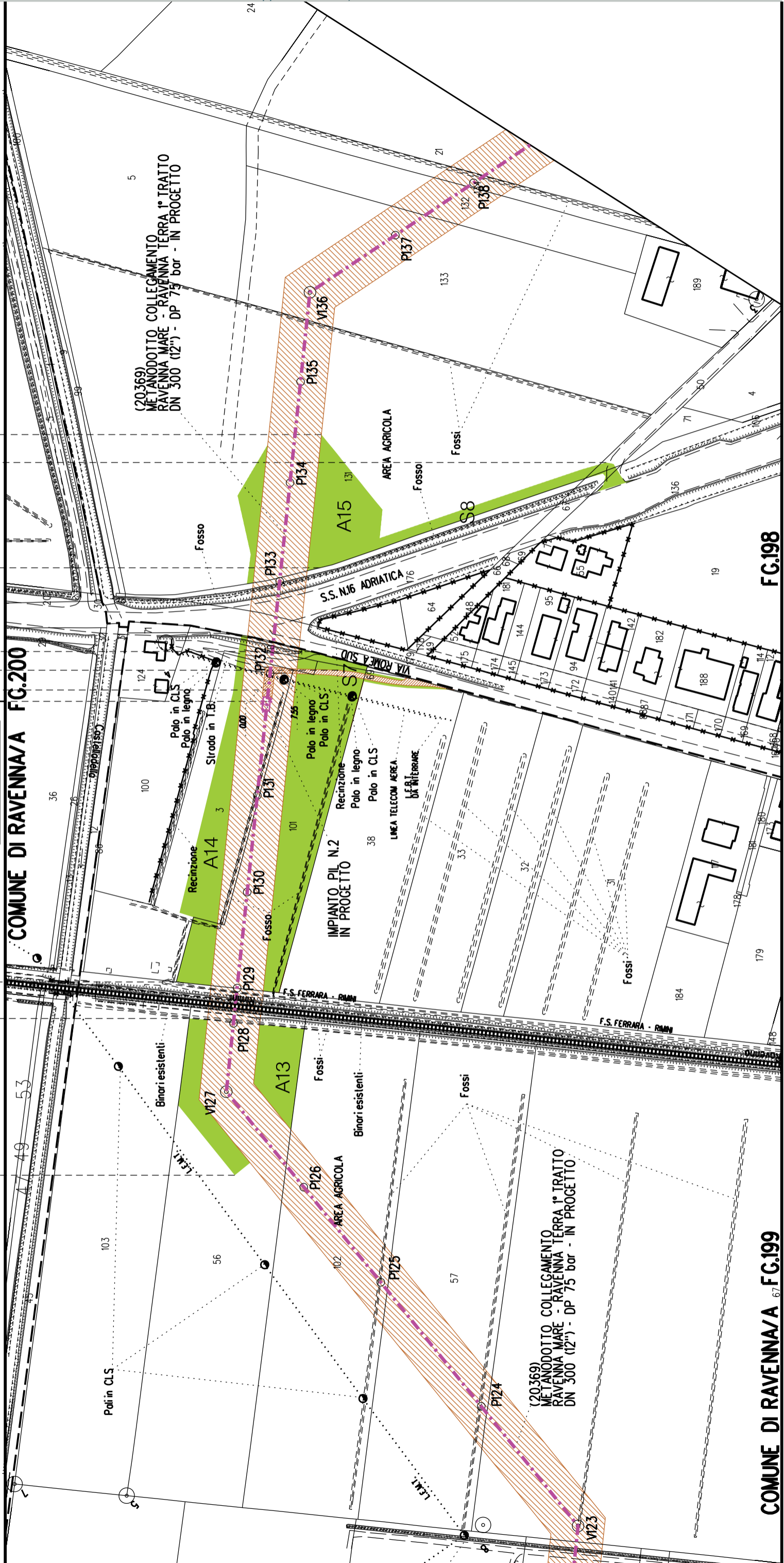
S7

S8

►◄ PIL n.2 km 6-306

COMUNE DI RAVENNA/A FG.200

COMUNE DI RAVENNA/A FG.199



(20369)
METANODOTTO COLLEGAMENTO
RAVENNA MARE - RAVENNA TERRA 1° TRATTO
DN 300 (12") - DP 75 bar - IN PROGETTO

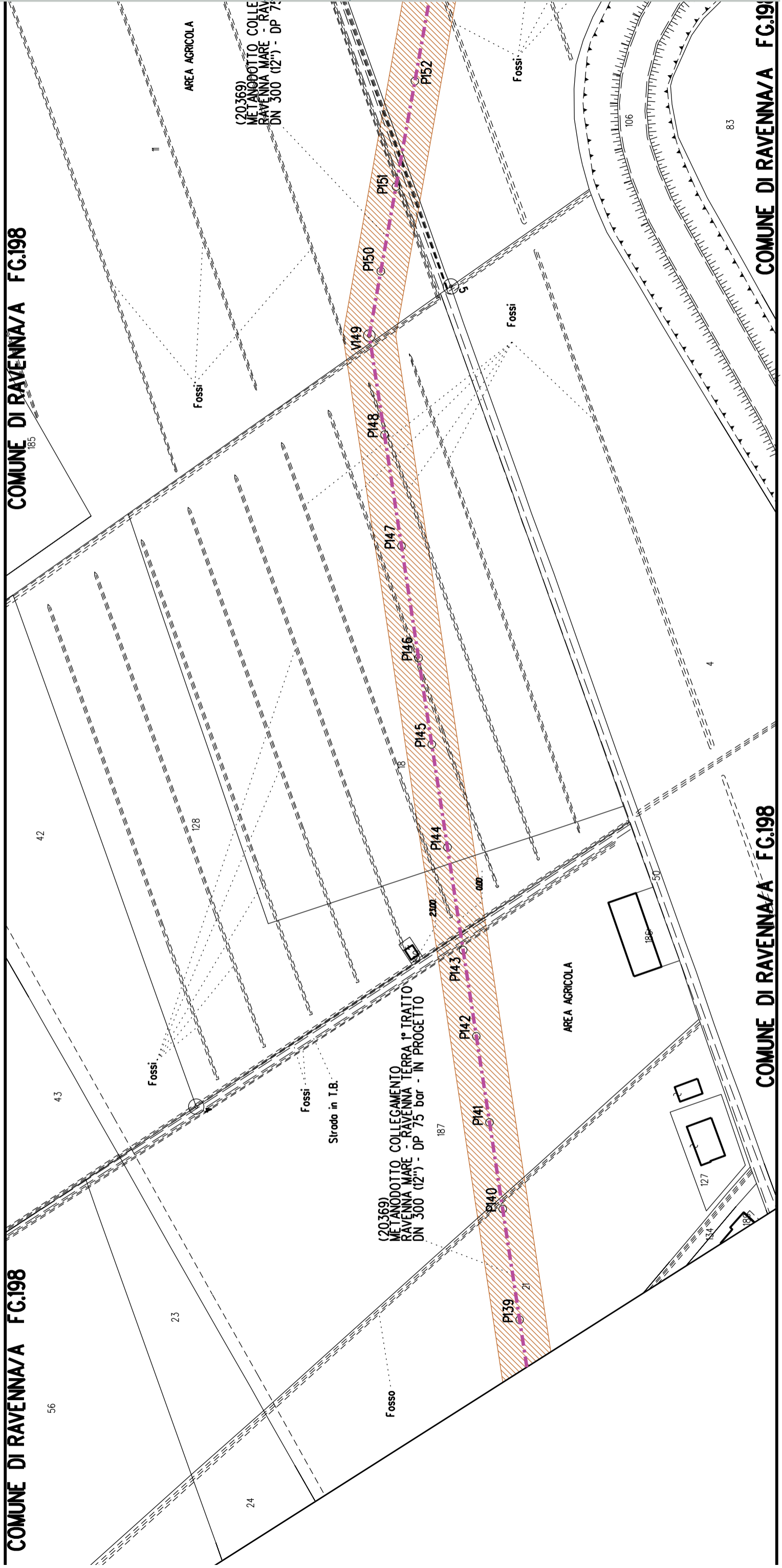
(20369)
METANODOTTO COLLEGAMENTO
RAVENNA MARE - RAVENNA TERRA 1° TRATTO
DN 300 (12") - DP 75 bar - IN PROGETTO

COMUNE DI RAVENNA/A FG.199

COMUNE DI RAVENNA/A FG.198

COMUNE DI RAVENNA/A FG.198

COMUNE DI RAVENNA/A FG.198



COMUNE DI RAVENNA/A FG.198

COMUNE DI RAVENNA/A FG.198

(20369)
METANODOTTO COLLEGAMENTO
RAVENNA MARE - RAVENNA TERRA 1° TRATTO
DN 300 (12") - DP 75 bar - IN PROGETTO

(20369)
METANODOTTO COLLE
RAVENNA MARE - RAV
DN 300 (12") - DP 7

AREA AGRICOLA

AREA AGRICOLA

Fossi

Fossi

Sirodo in T.B.

Fossi

Fossi

56

23

43

42

128

18

187

2300

0.000

127

186

50

4

83

106

11

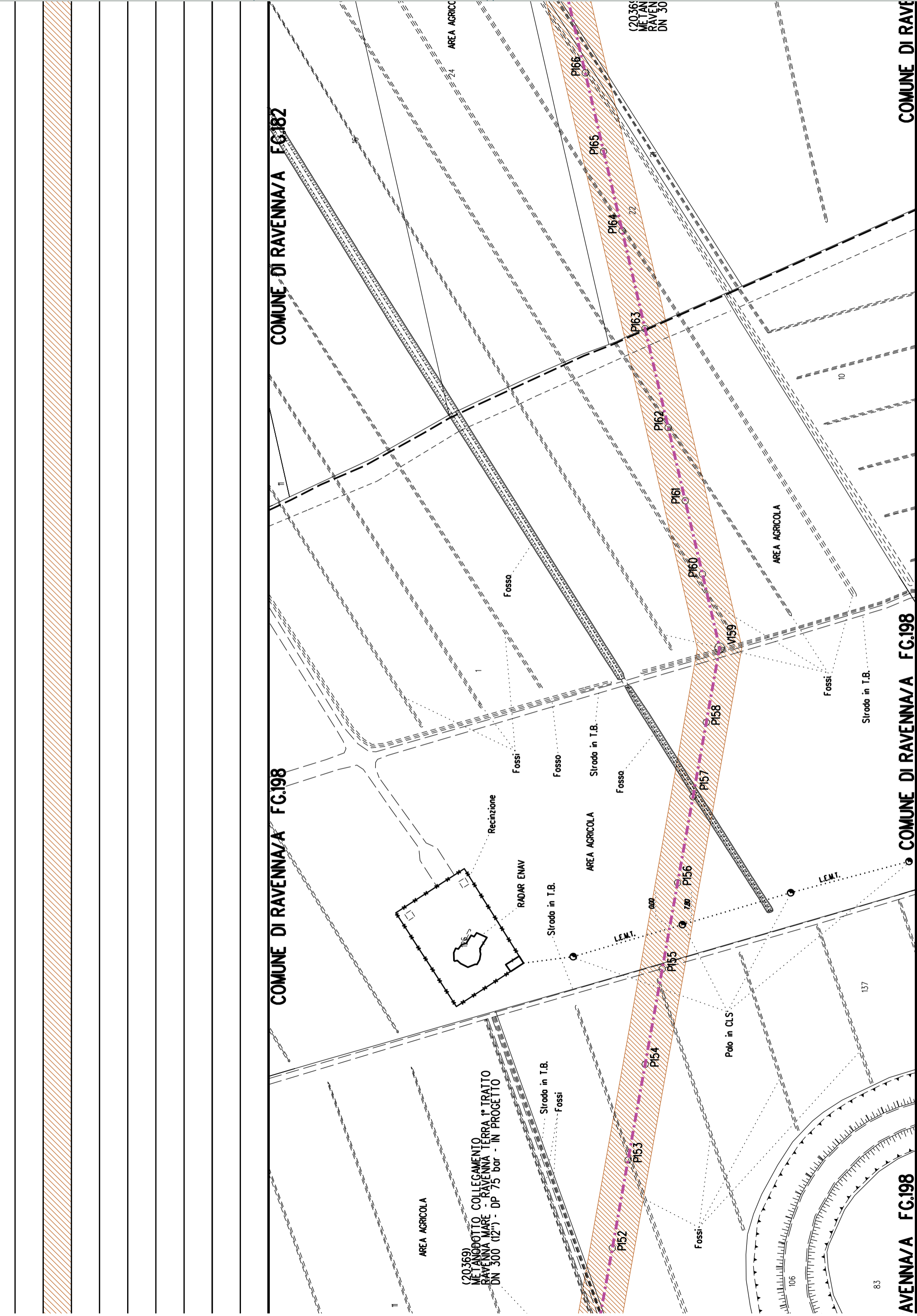
COMUNE DI RAVENNA/A FG.182

COMUNE DI RAVENNA/A FG.198

COMUNE DI RAVE

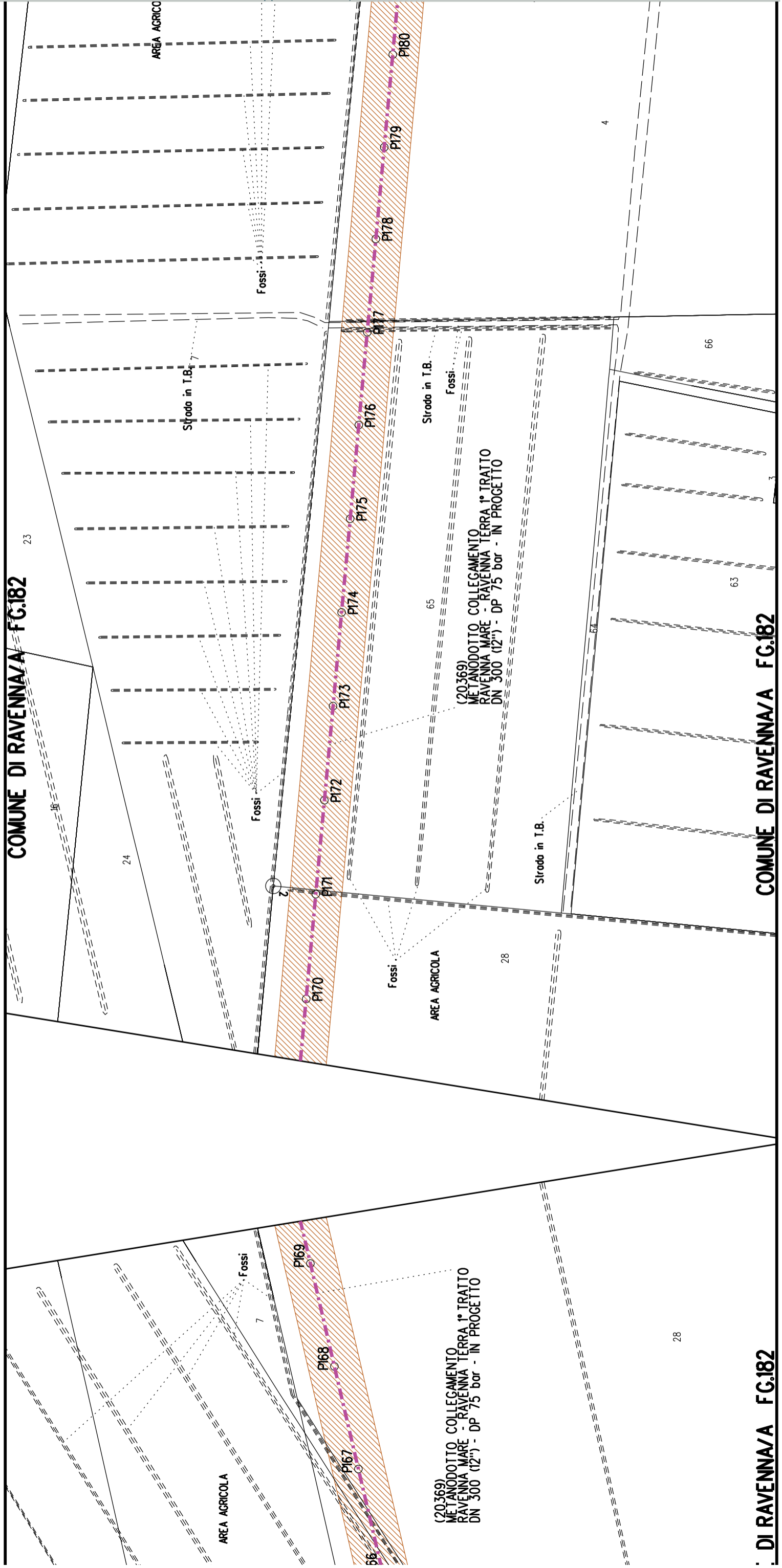
COMUNE DI RAVENNA/A FG.198

AVENNA/A FG.198



COMUNE DI RAVENNA/A FG.182

COMUNE DI RAVENNA/A FG.182



(20.369)
METANODOTTO COLLEGAMENTO
RAVENNA MARE - RAVENNA TERRA 1° TRATTO
DN 300 (12") - DP 75 bar - IN PROGETTO

(20.369)
METANODOTTO COLLEGAMENTO
RAVENNA MARE - RAVENNA TERRA 1° TRATTO
DN 300 (12") - DP 75 bar - IN PROGETTO

DI RAVENNA/A FG.182

28

4

66

63

24

23

28

65

66

7

7

64

66

63

63

64

65

66

66

66

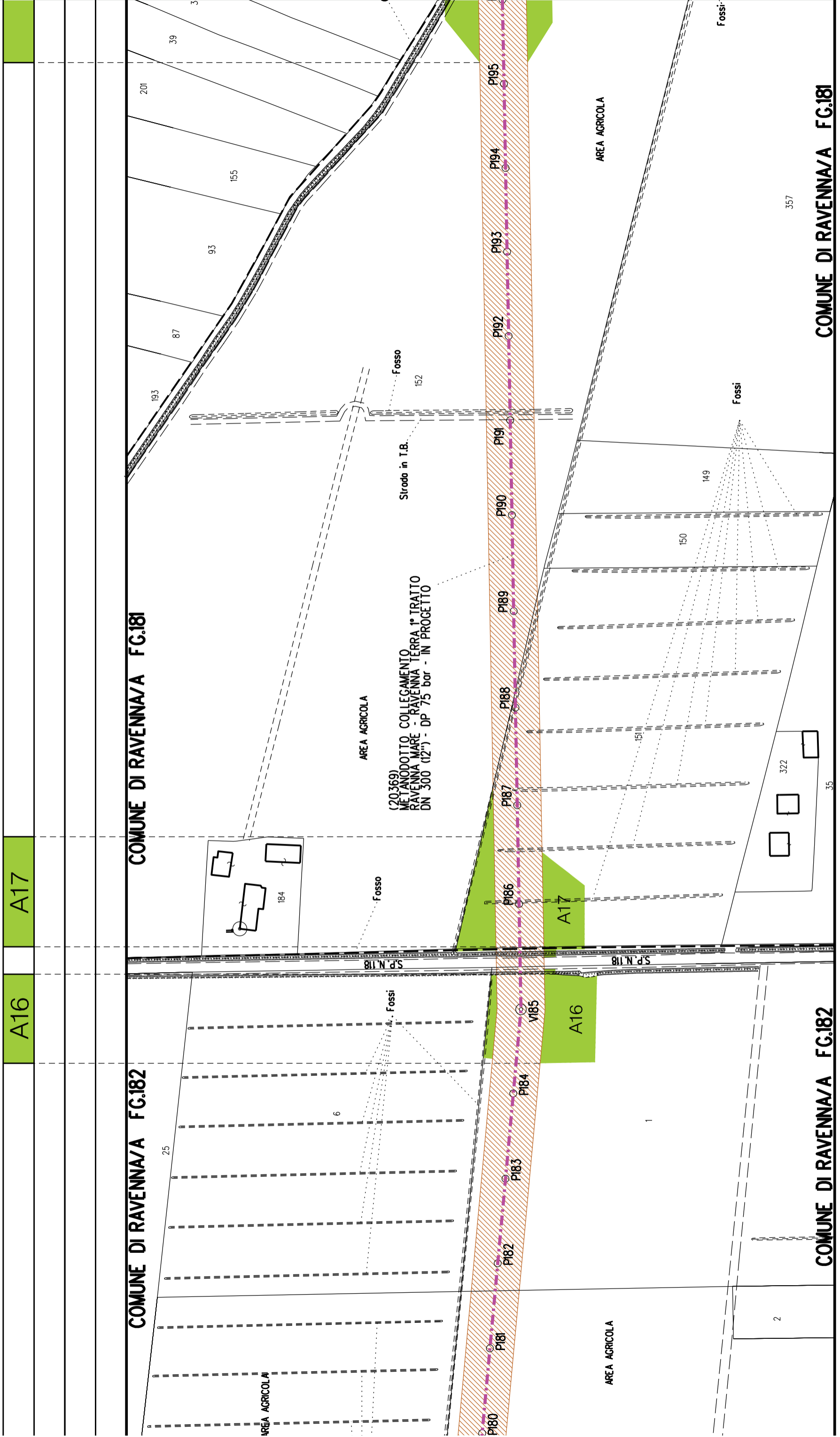
66

66

66

66

66



A17

A16

COMUNE DI RAVENNA/A FG.181

COMUNE DI RAVENNA/A FG.182

COMUNE DI RAVENNA/A FG.182

COMUNE DI RAVENNA/A FG.181

357

35

2

1

3

201

25

6

87

93

155

39

193

184

152

150

151

150

6

P180

P181

P182

P183

P184

P185

V185

P186

P187

P188

P189

P190

P191

P192

P193

P194

P195

AREA AGRICOLA

AREA AGRICOLA

AREA AGRICOLA

Fossi

Fossi

Fossi

Fossi

Fossi

Fossi

Fossi

Fossi

Fossi

Fossi

Fossi

Fossi

322

322

322

322

322

322

322

A19

A18



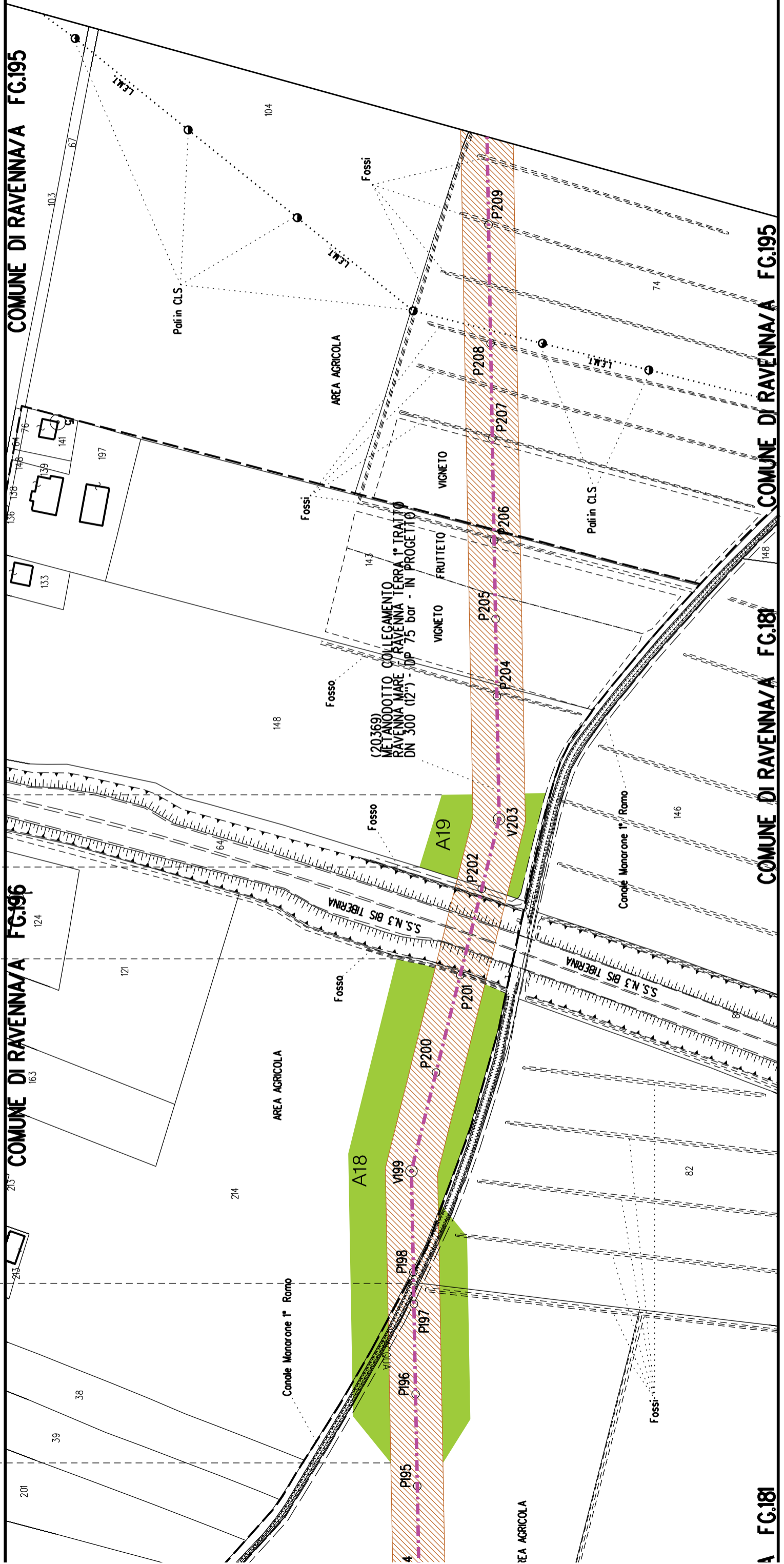
COMUNE DI RAVENNA/A FG.196

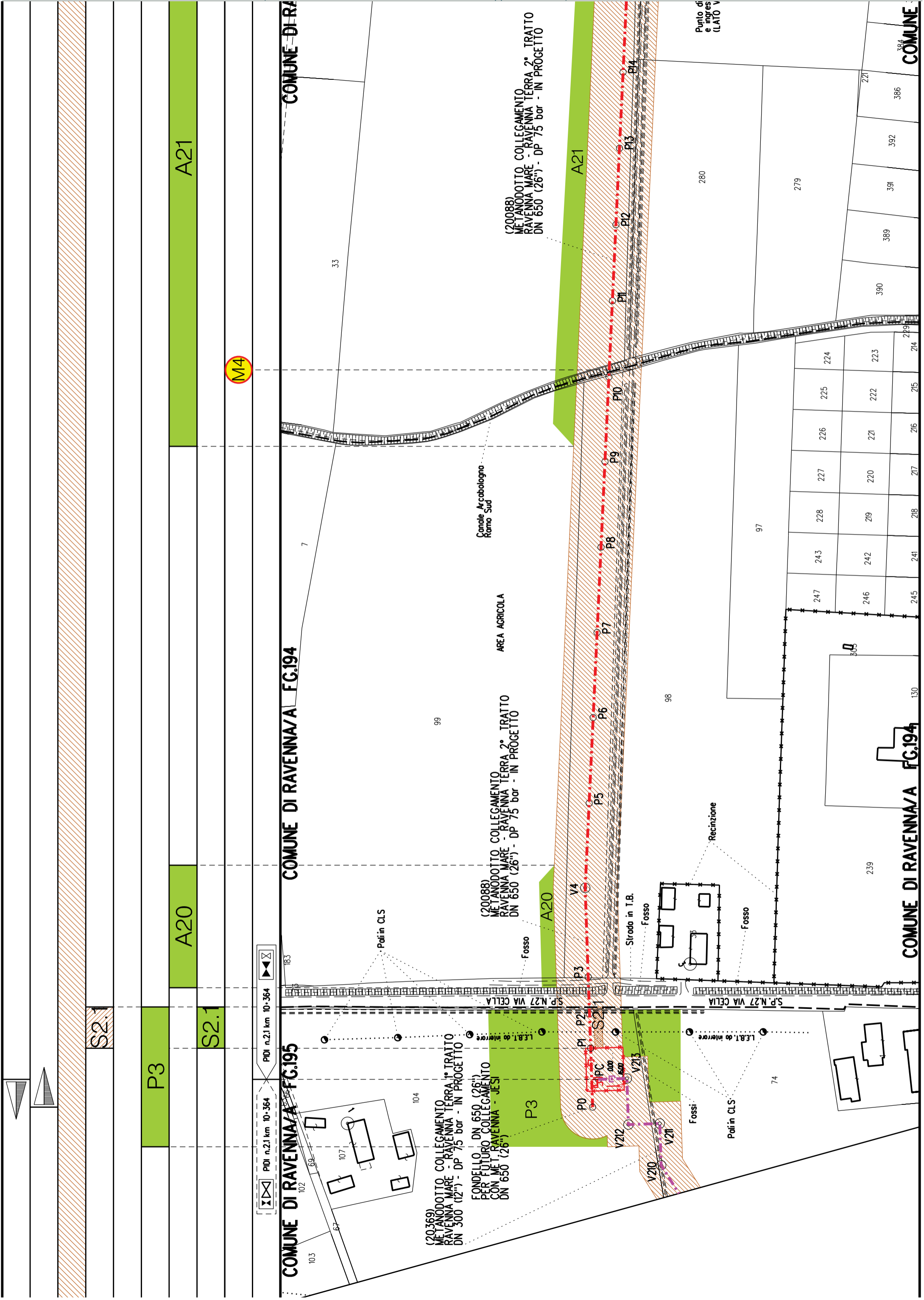
COMUNE DI RAVENNA/A FG.195

A FG.181

COMUNE DI RAVENNA/A FG.181

COMUNE DI RAVENNA/A FG.195





COMUNE DI RA

COMUNE DI RAVENNA/A FG.194

COMUNE DI RAVENNA/A FG.195

COMUNE

COMUNE DI RAVENNA/A FG.194

A21

A20

P3

S2.1

M4

(20369)
 METANODOTTO COLLEGAMENTO
 RAVENNA MARE - RAVENNA TERRA 1° TRATTO
 DN 300 (12") - DP 75 bar - IN PROGETTO
 FONDELLO DN 650 (26")
 PER FUTURO COLLEGAMENTO
 CON MET. RAVENNA - JESI
 DN 650 (26")

(20088)
 METANODOTTO COLLEGAMENTO
 RAVENNA MARE - RAVENNA TERRA 2° TRATTO
 DN 650 (26") - DP 75 bar - IN PROGETTO

(20088)
 METANODOTTO COLLEGAMENTO
 RAVENNA MARE - RAVENNA TERRA 2° TRATTO
 DN 650 (26") - DP 75 bar - IN PROGETTO

Canale Arcobologna
 Ramo Sud

AREA AGRICOLA

Punto di
 e ingres
 (LATO V

Recinzione

Strada in T.B.

Fosso

Fosso

Fossi

Poli in CLS

74

97

98

99

33

7

183

102

67

69

107

104

A21

280

279

390

389

391

386

221

224

225

226

214

215

216

217

227

228

229

230

243

244

245

246

247

248

249

250

242

243

244

245

239

240

241

242

220

221

222

223

227

228

229

230

243

244

245

246

247

248

249

250

242

243

244

245

239

240

241

242

220

221

222

223

227

228

229

230

S2.

PDI n.21 km 10-364

PDI n.21 km 10-364

PDI n.21 km 10-364

S.P. N.27 VIA CELIA

S.P. N.27 VIA CELIA

P3

P0

P1

P2

P3

P4

P5

P6

P7

P8

P9

V4

V3

V2

V1

V0

V210

V211

V212

V213

V214

V215

L.E.B.T. di interse

L.E.B.T. di interse

L.E.B.T. di interse

L.E.B.T. di interse

L.E.B.T. di interse

L.E.B.T. di interse

L.E.B.T. di interse

L.E.B.T. di interse

L.E.B.T. di interse

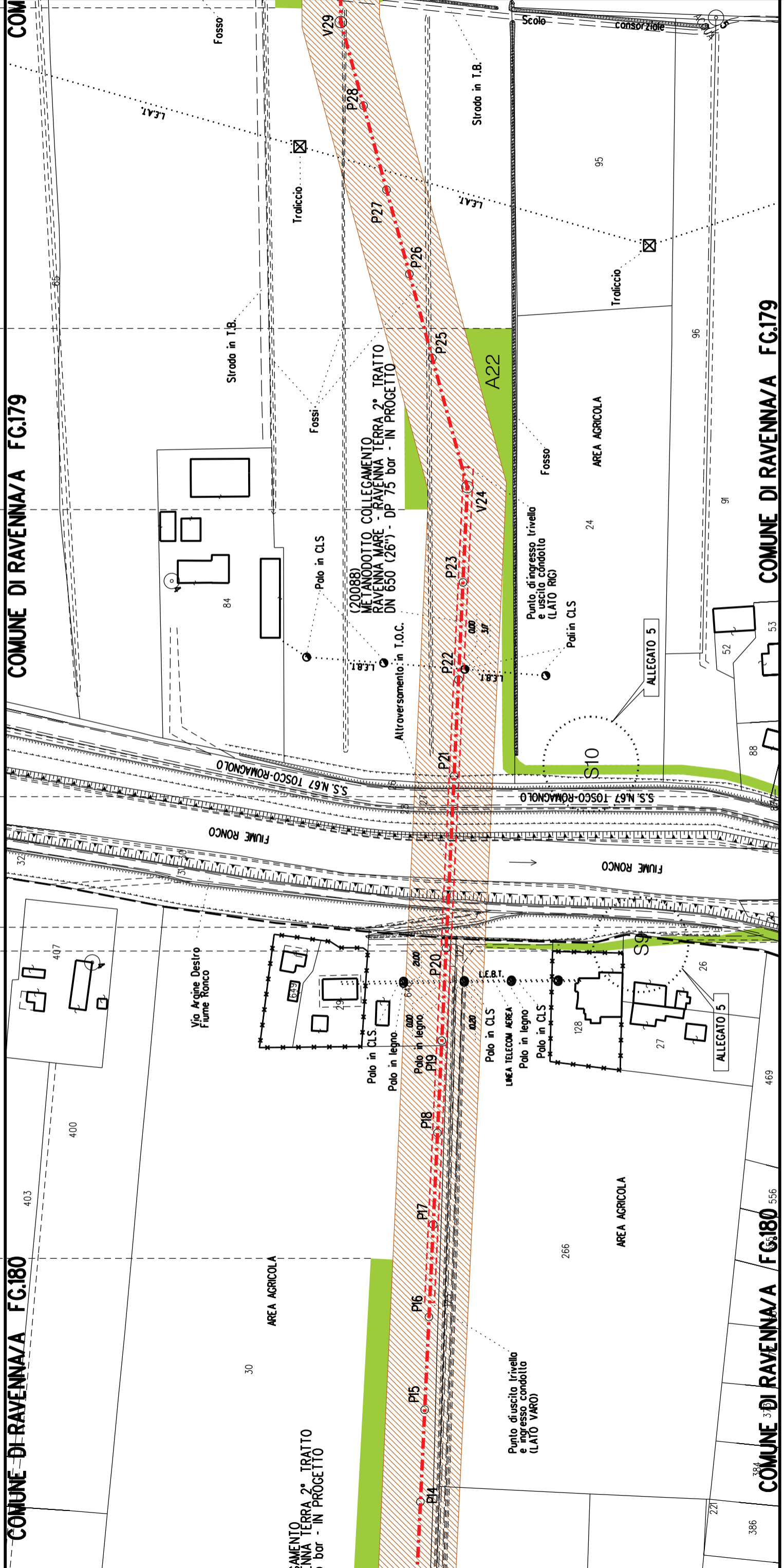
A22	S10	S9
-----	-----	----

COMUNE DI RAVENNA/A FG.179

COMUNE DI RAVENNA/A FG.180

COMUNE DI RAVENNA/A FG.179

COMUNE DI RAVENNA/A FG.180



S11

A23

A24

A25

S11

PID1 n.3 km 11-804

COMUNE DI RAVENNA/A FG.179

COMUNE DI RAVENNA/A FG.179

(20088) METANODOTTO COLLEGAMENTO RAVENNA MARE - RAVENNA TERRA 2° TRATTO DN 650 (26") - DP 75 bar - IN PROGETTO

(20088) METANODOTTO COLLEGAMENTO RAVENNA MARE - RAVENNA TERRA 2° TRATTO DN 650 (26") - DP 75 bar - IN PROGETTO

ALLEGATO 6

ALLEGATO 6

Strada in T.B.

Strada in T.B.

Strada in T.B.

Strada in T.B.

Fosso

Fosso

Fosso

AREA AGRICOLA

Canale Lomo 1° Ramo

AREA AGRICOLA

AREA AGRICOLA

AREA AGRICOLA

AREA AGRICOLA

IMPIANTO PIDIN.3 IN PROGETTO

MET. RIF. ALL. COM. DI RAVENNA 2° PR. DN 200 (8") - DP 75 bar - IN PROGETTO DA ALTRA OPERA

Scolo

consorzio

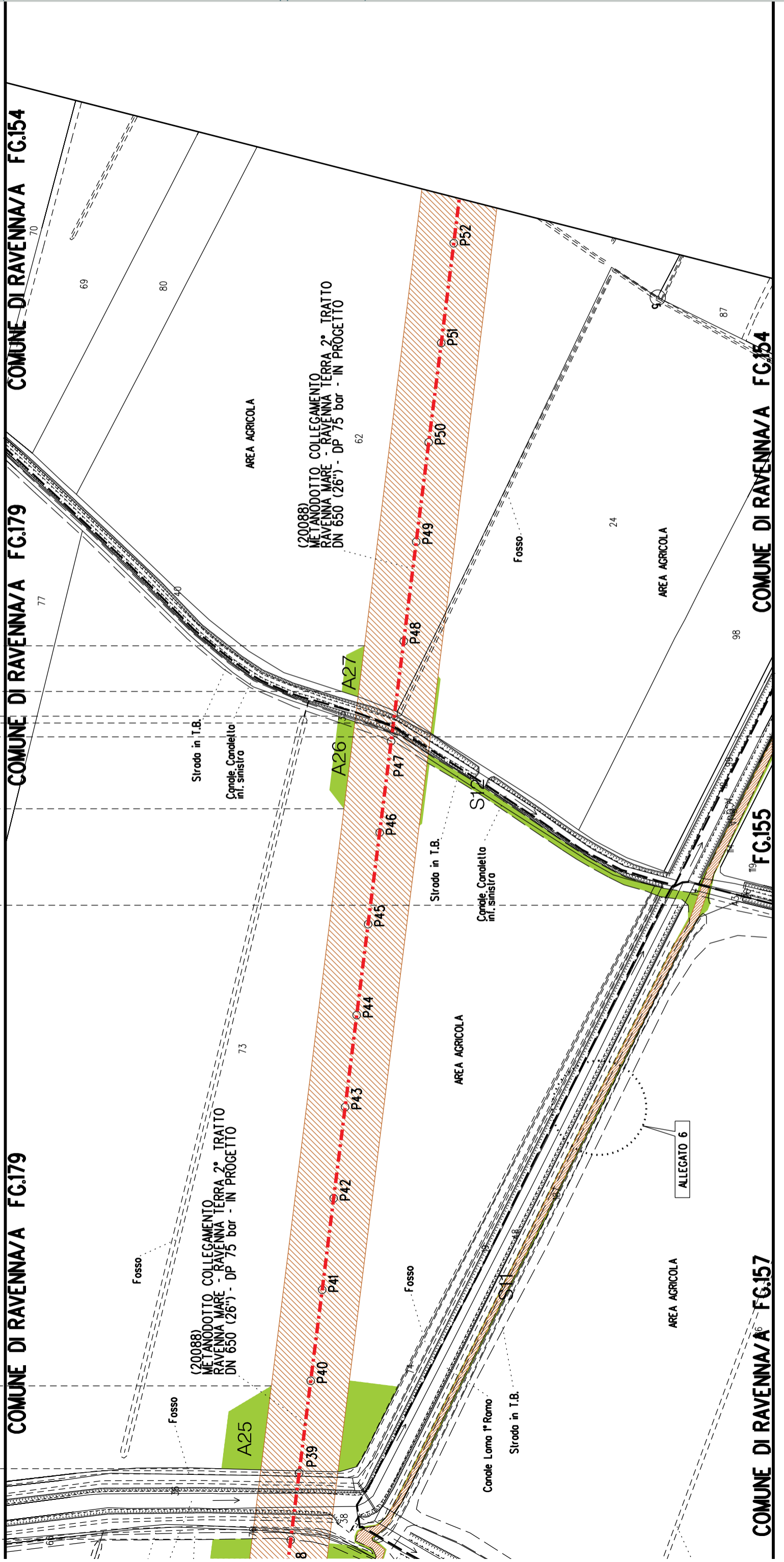
2

2

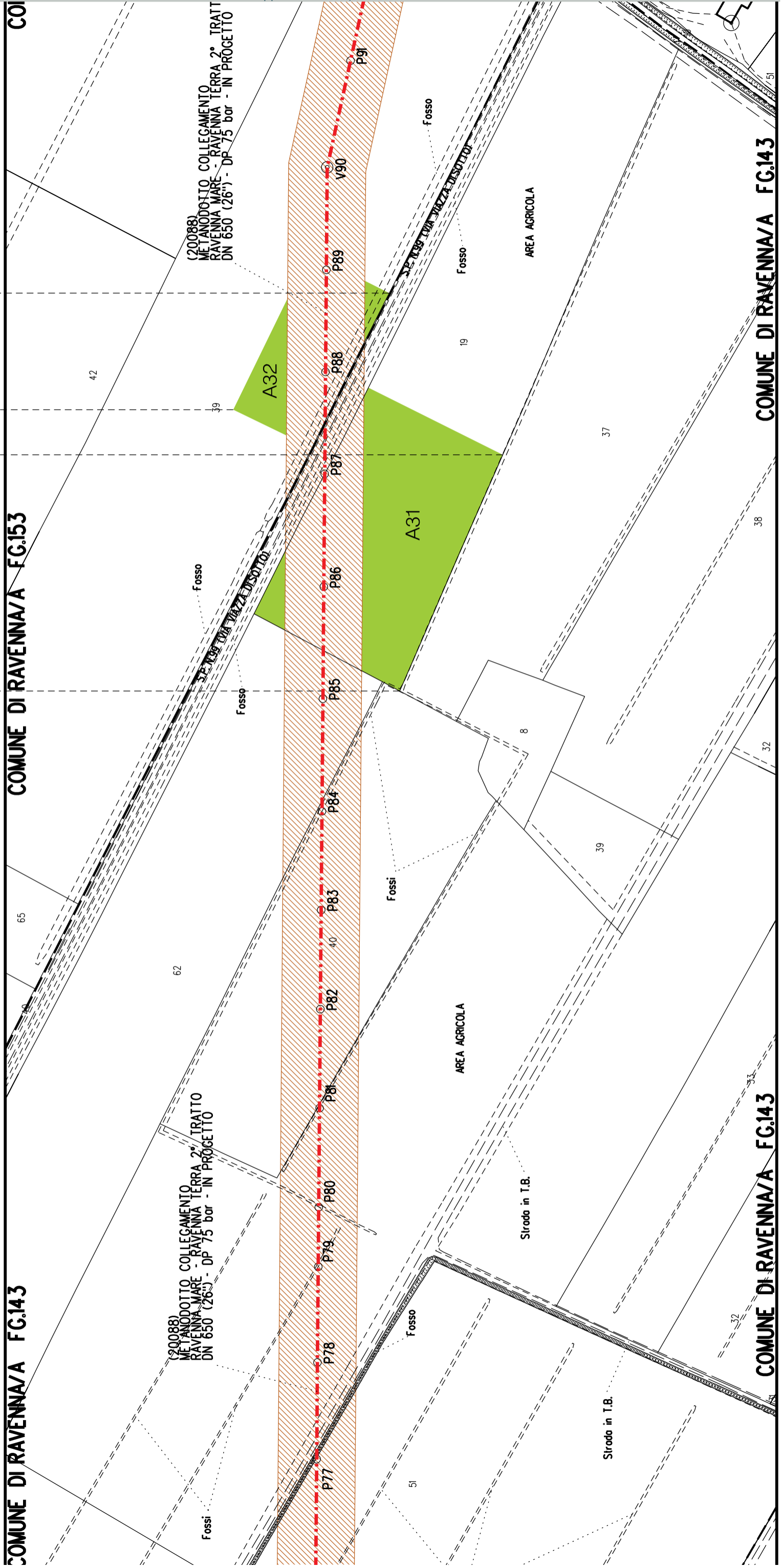
COMUNE DI RAVENNA/A FG.179

COMUNE DI RAVENNA/A FG.157

A25	A26	A27
S11-S12		



A31	A32
-----	-----



COMUNE DI RAVENNA/A FG.153

COMUNE DI RAVENNA/A FG.143

COMUNE DI RAVENNA/A FG.143

COMUNE DI RAVENNA/A FG.143

(20088) METANODOTTO COLLEGAMENTO RAVENNA MARE - RAVENNA TERRA 2° TRATTO DN 650 (26") - DP 75 bar - IN PROGETTO

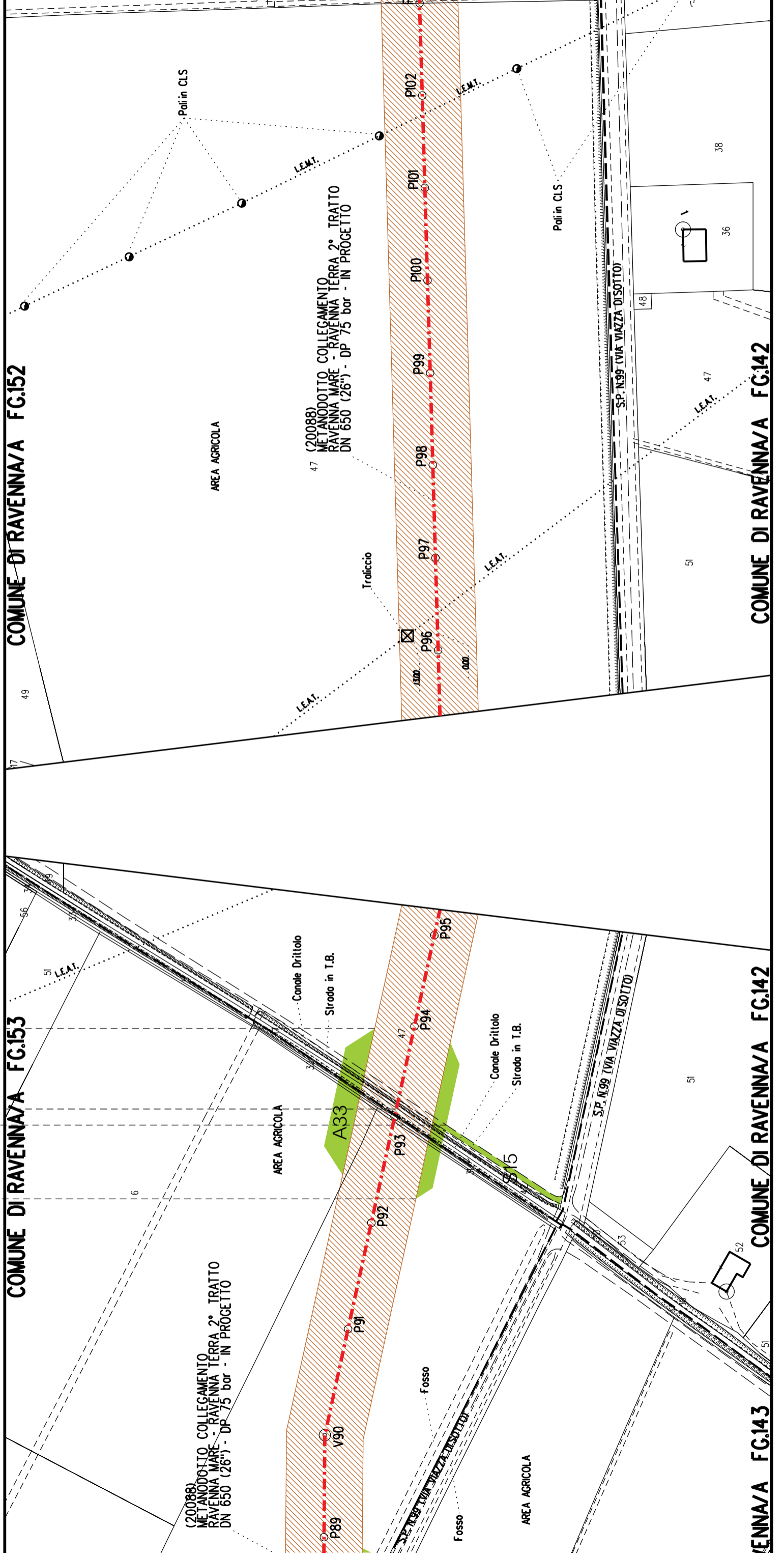
(20088) METANODOTTO COLLEGAMENTO RAVENNA MARE - RAVENNA TERRA 2° TRATTO DN 650 (26") - DP 75 bar - IN PROGETTO

A33
S15



COMUNE DI RAVENNA/A FG.153

COMUNE DI RAVENNA/A FG.152



(20088) METANODOTTO COLLEGAMENTO RAVENNA MARE - RAVENNA TERRA 2° TRATTO DN 650 (26") - DP 75 bar - IN PROGETTO

(20088) METANODOTTO COLLEGAMENTO RAVENNA MARE - RAVENNA TERRA 2° TRATTO DN 650 (26") - DP 75 bar - IN PROGETTO

ENNA/A FG.143

COMUNE DI RAVENNA/A FG.142

COMUNE DI RAVENNA/A FG.142

A35 A36

A34

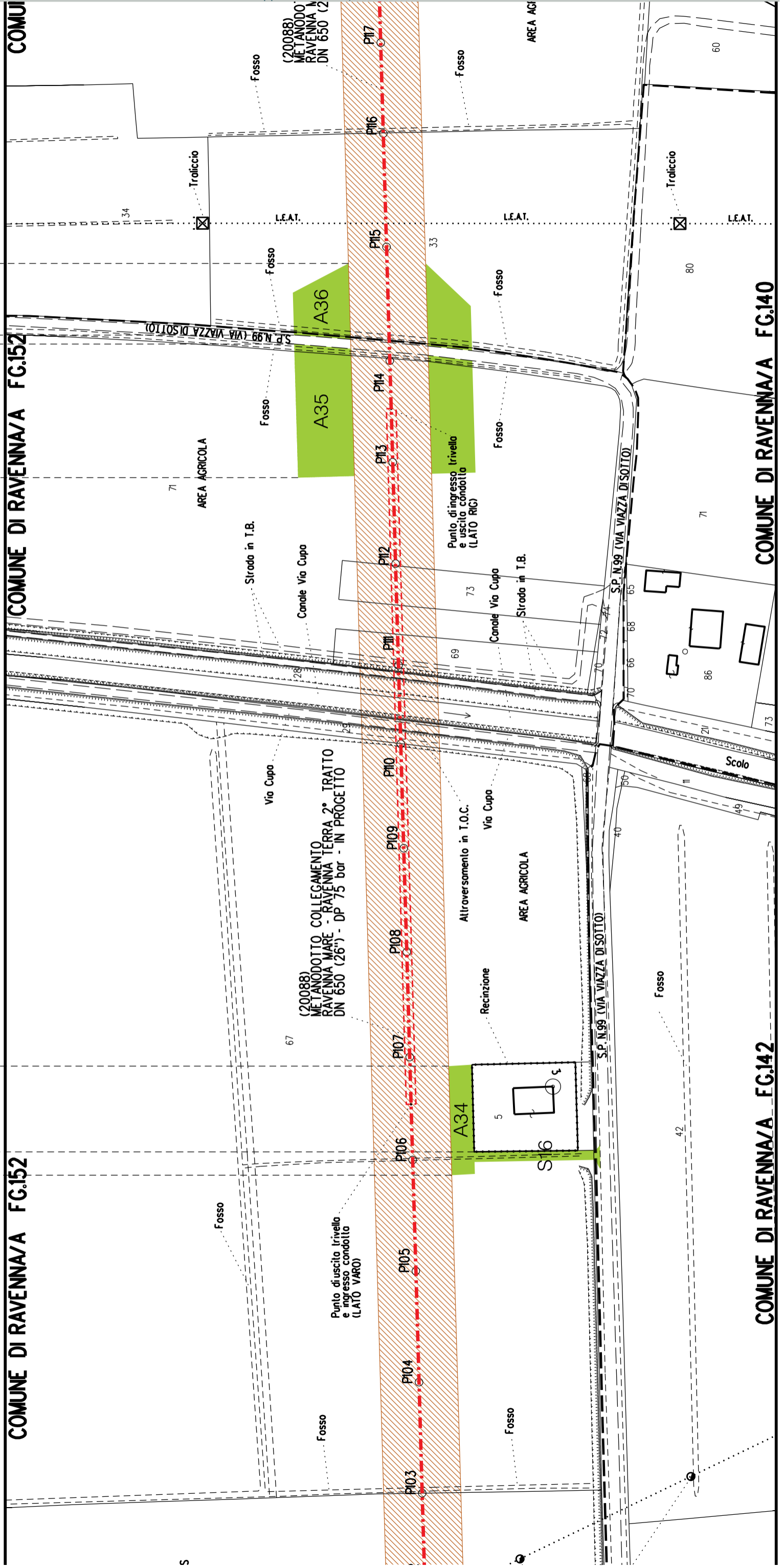
S16

COMUNE DI RAVENNA/A FG.152

COMUNE DI RAVENNA/A FG.152

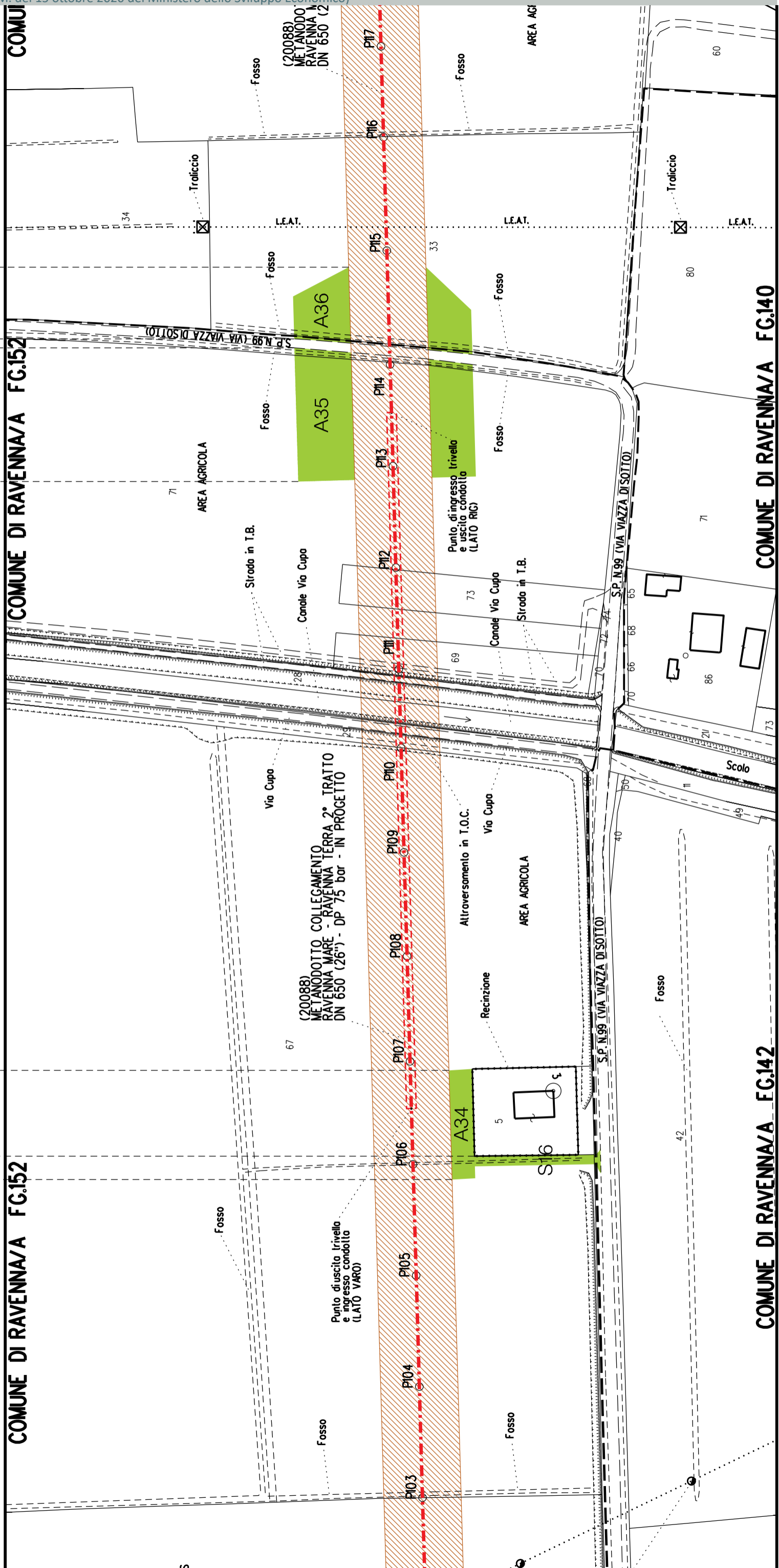
COMUNE DI RAVENNA/A FG.140

COMUNE DI RAVENNA/A FG.142



S

A34	A35	A36
S16		



COMUNE DI RAVENNA/A FG.152

COMUNE DI RAVENNA/A FG.152

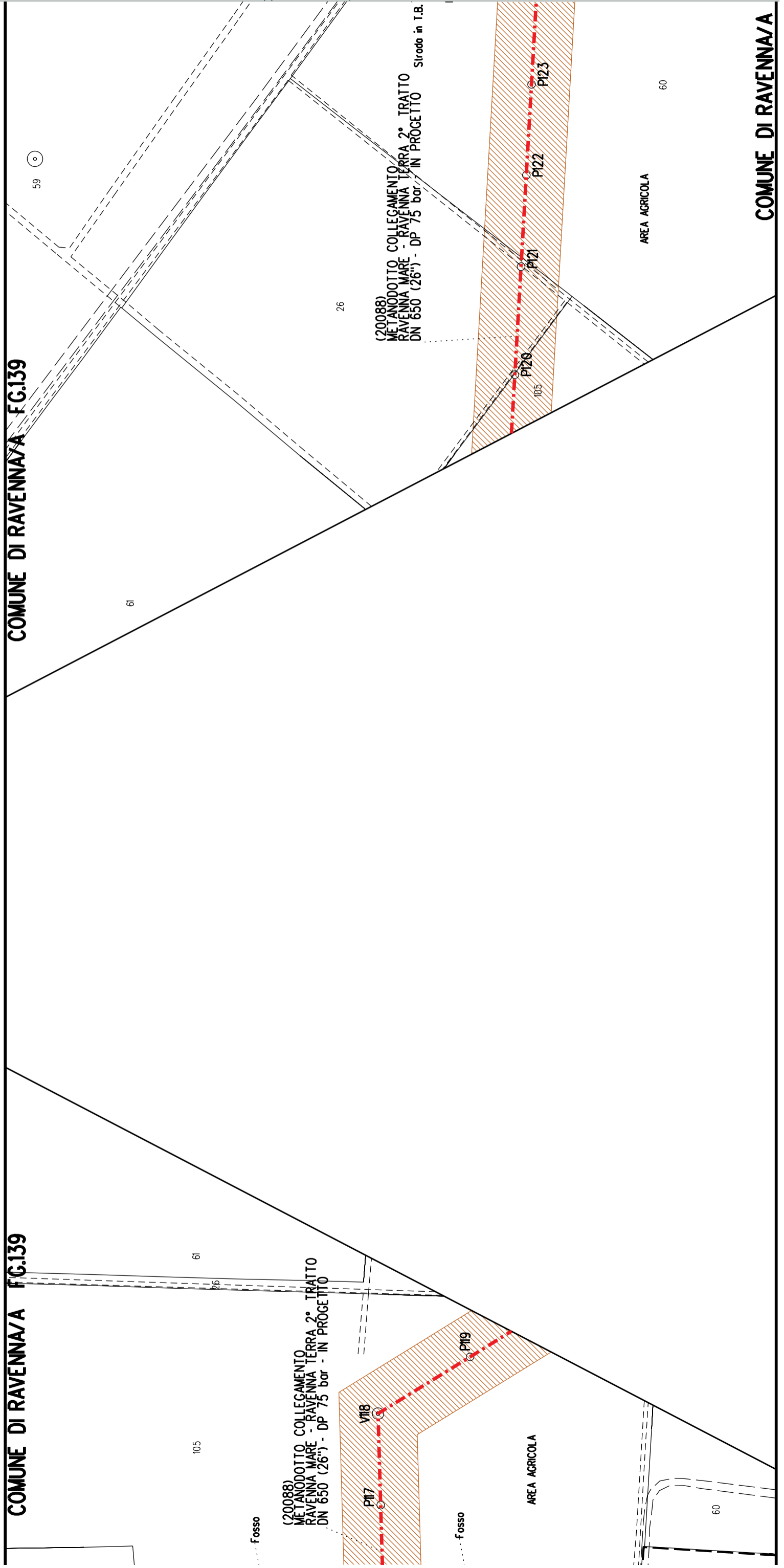
COMUNE DI RAVENNA/A FG.140

COMUNE DI RAVENNA/A FG.142

COMUNE DI RAVENNA/A FG.139

COMUNE DI RAVENNA/A FG.139

COMUNE DI RAVENNA/A



A37	A38
S17	

COMUNE DI RAVENNA

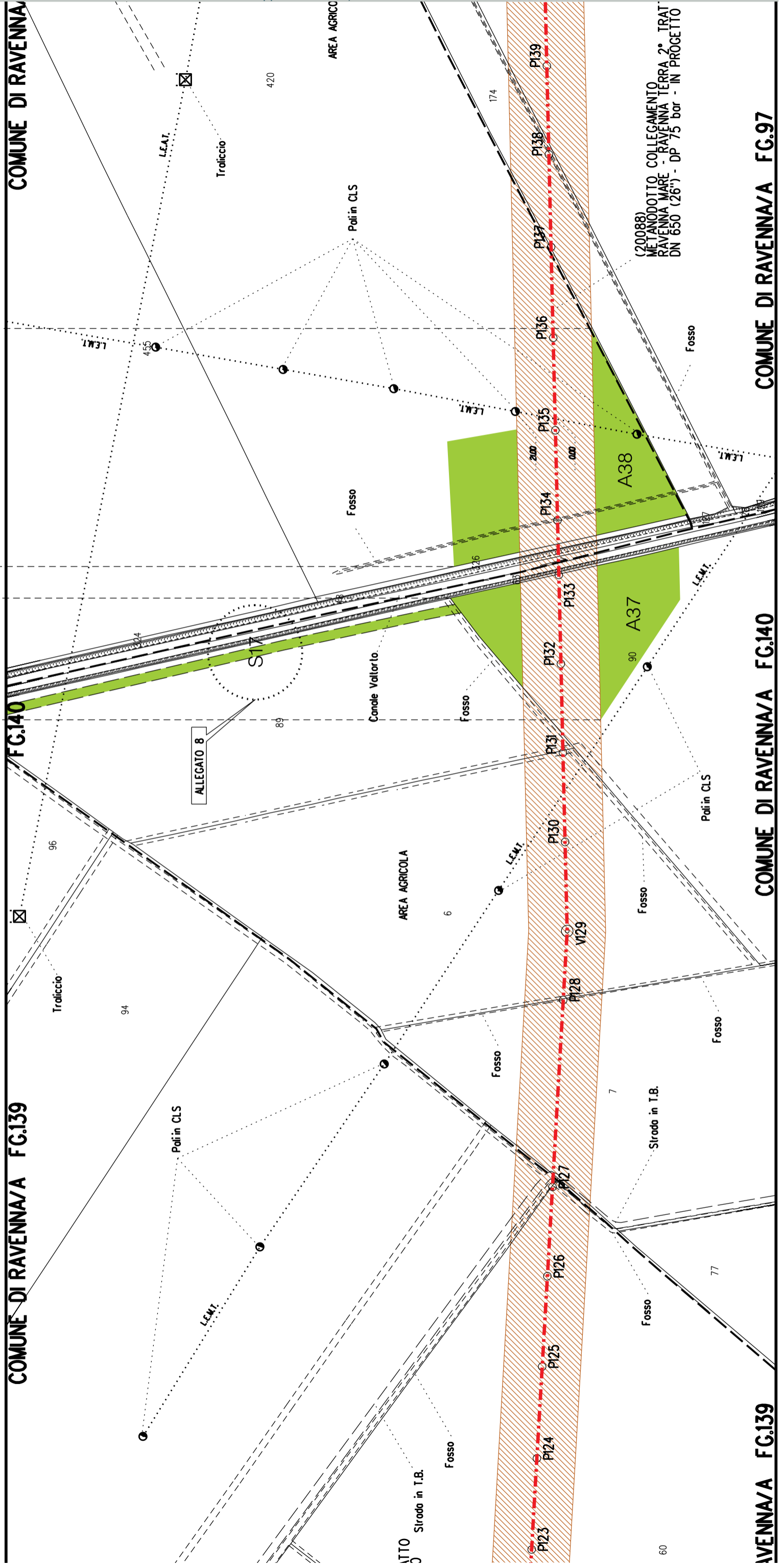
COMUNE DI RAVENNA/A FG.139

FG.140

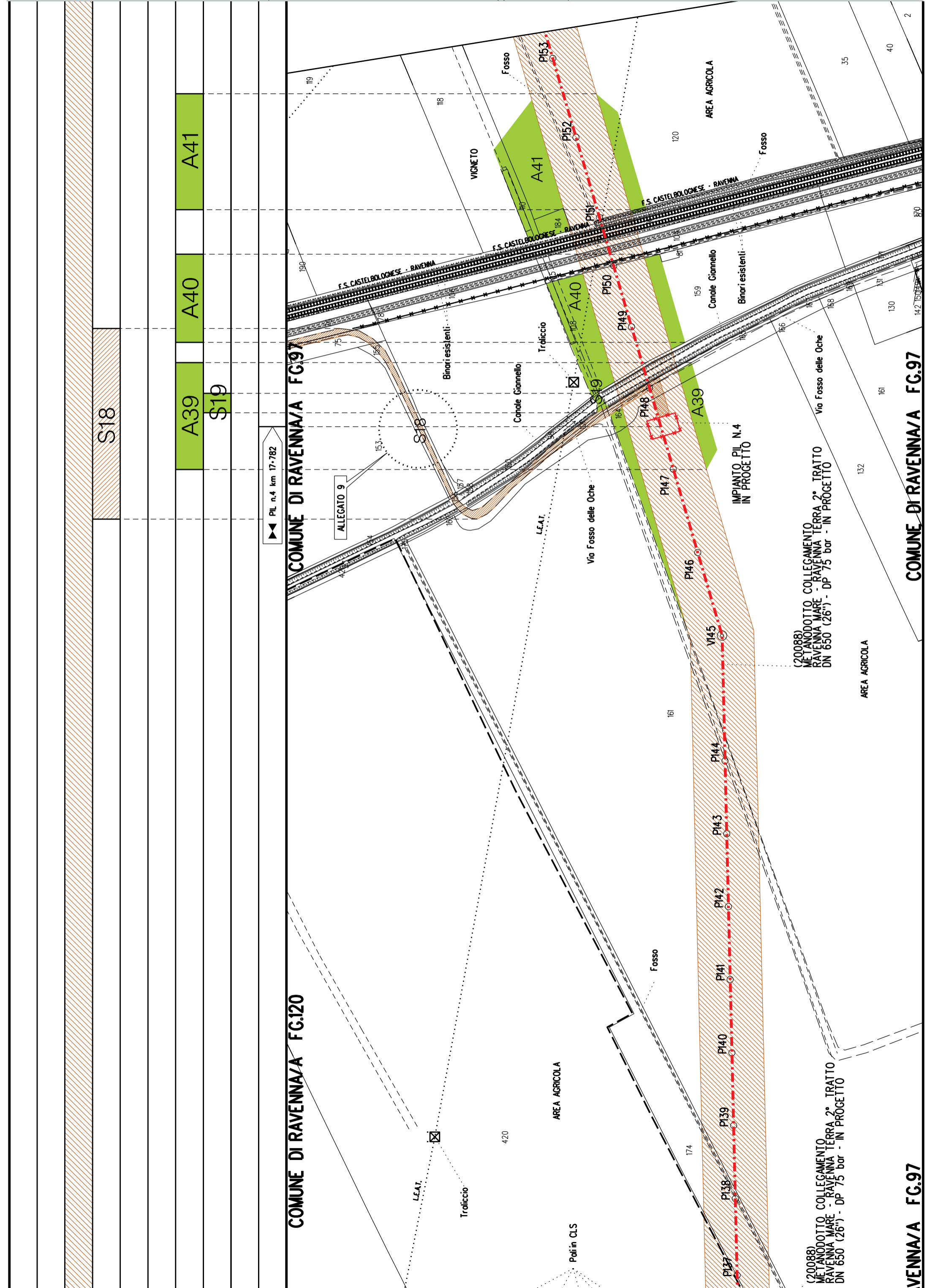
AVENNA/A FG.139

COMUNE DI RAVENNA/A FG.140

COMUNE DI RAVENNA/A FG.97



(20088)
 METANODOTTO COLLEGAMENTO
 RAVENNA MARE - RAVENNA TERRA 2° TRATTO
 DN 650 (26") - DP 75 bar - IN PROGETTO



S18

A39

S19

A40

A41

► P.I.L. n.4 km 17-782

COMUNE DI RAVENNA/A FG.97

COMUNE DI RAVENNA/A FG.120

ALLEGATO 9

COMUNE DI RAVENNA/A FG.97

AVENNA/A FG.97

(20088) METANODOTTO COLLEGAMENTO RAVENNA MARE - RAVENNA TERRA 2° TRATTO DN 650 (26") - DP 75 bar - IN PROGETTO

(20088) METANODOTTO COLLEGAMENTO RAVENNA MARE - RAVENNA TERRA 2° TRATTO DN 650 (26") - DP 75 bar - IN PROGETTO

IMPIANTO P.I.L. N.4 IN PROGETTO

AREA AGRICOLA

AREA AGRICOLA

Fosso

Via Fosso delle Oche

Via Fosso delle Oche

L.E.A.T.

L.E.A.T.

Troliccio

Pati in CLS

420

174

161

132

161

159

137

130

870

142

40

35

120

118

119

VIGNETO

Fosso

Fosso

F.S. CASTELBOLOGNESE - RAVENNA

F.S. CASTELBOLOGNESE - RAVENNA

F.S. CASTELBOLOGNESE - RAVENNA

P153

P152

P151

P150

P149

P148

P147

P146

P145

P144

P143

P142

P141

P140

P139

P138

P137

Binori esistenti

Canale Giannello

Troliccio

Binori esistenti

Canale Giannello

Binori esistenti

Binori esistenti

Binori esistenti

Binori esistenti

DN 650 (26") - L = 16211.00 m

P4
A42

A43

A44
S20

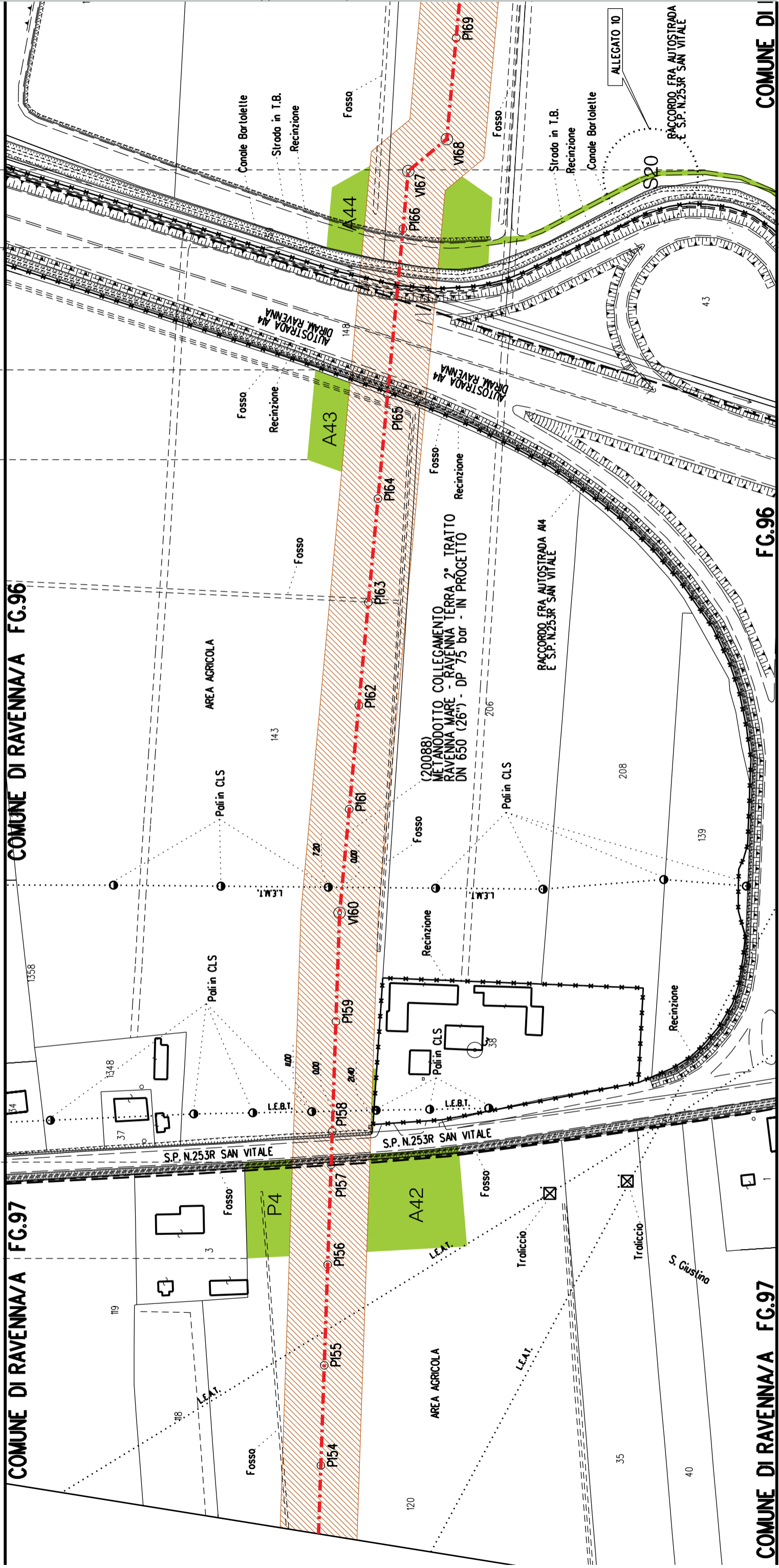
COMUNE DI RAVENNA/A FG.97

COMUNE DI RAVENNA/A FG.96

COMUNE DI RAVENNA/A FG.97

FG.96

COMUNE DI RAVENNA/A FG.96



A44
S20

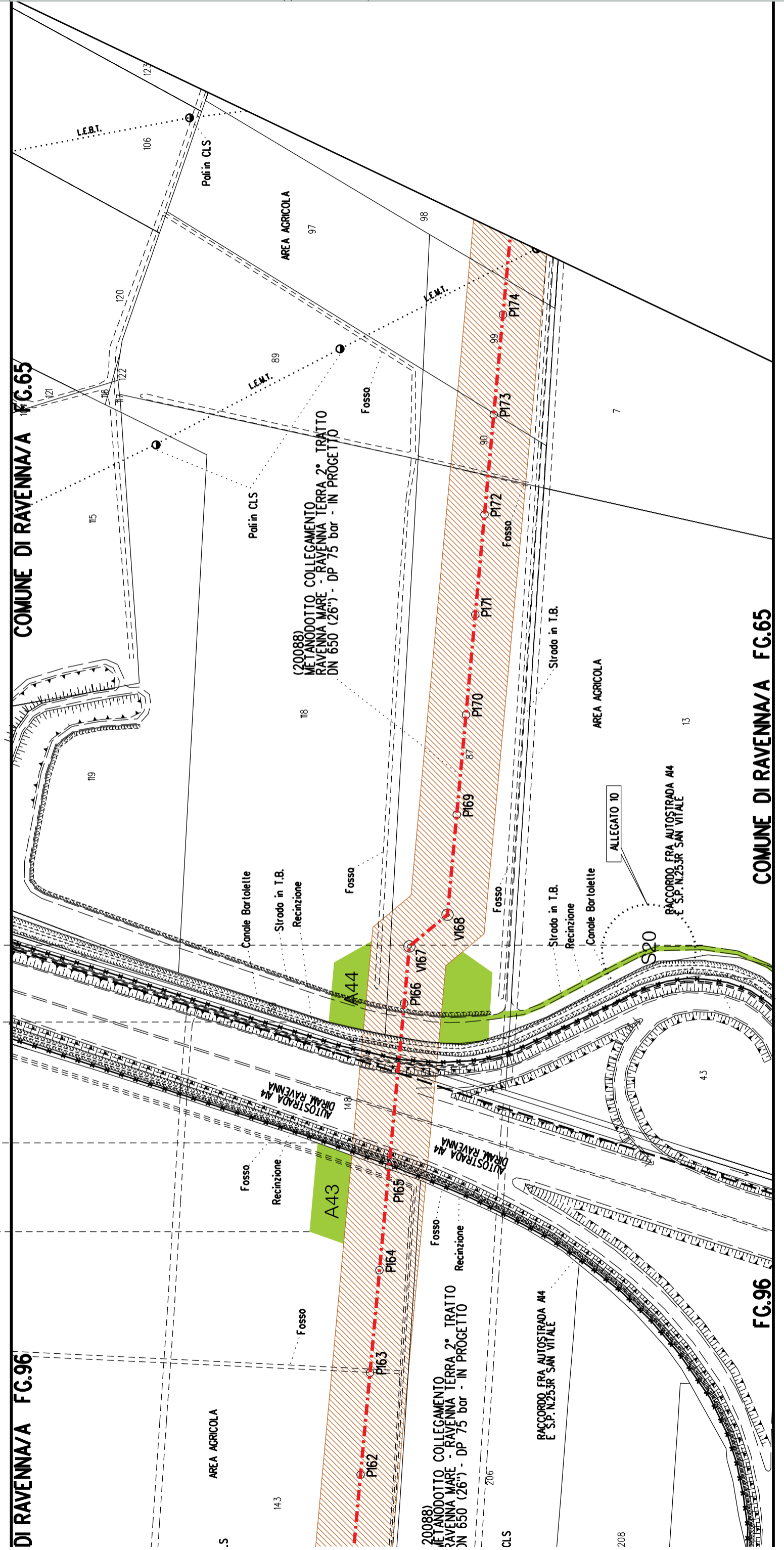
A43

COMUNE DI RAVENNA/A FG.65

DI RAVENNA/A FG.96

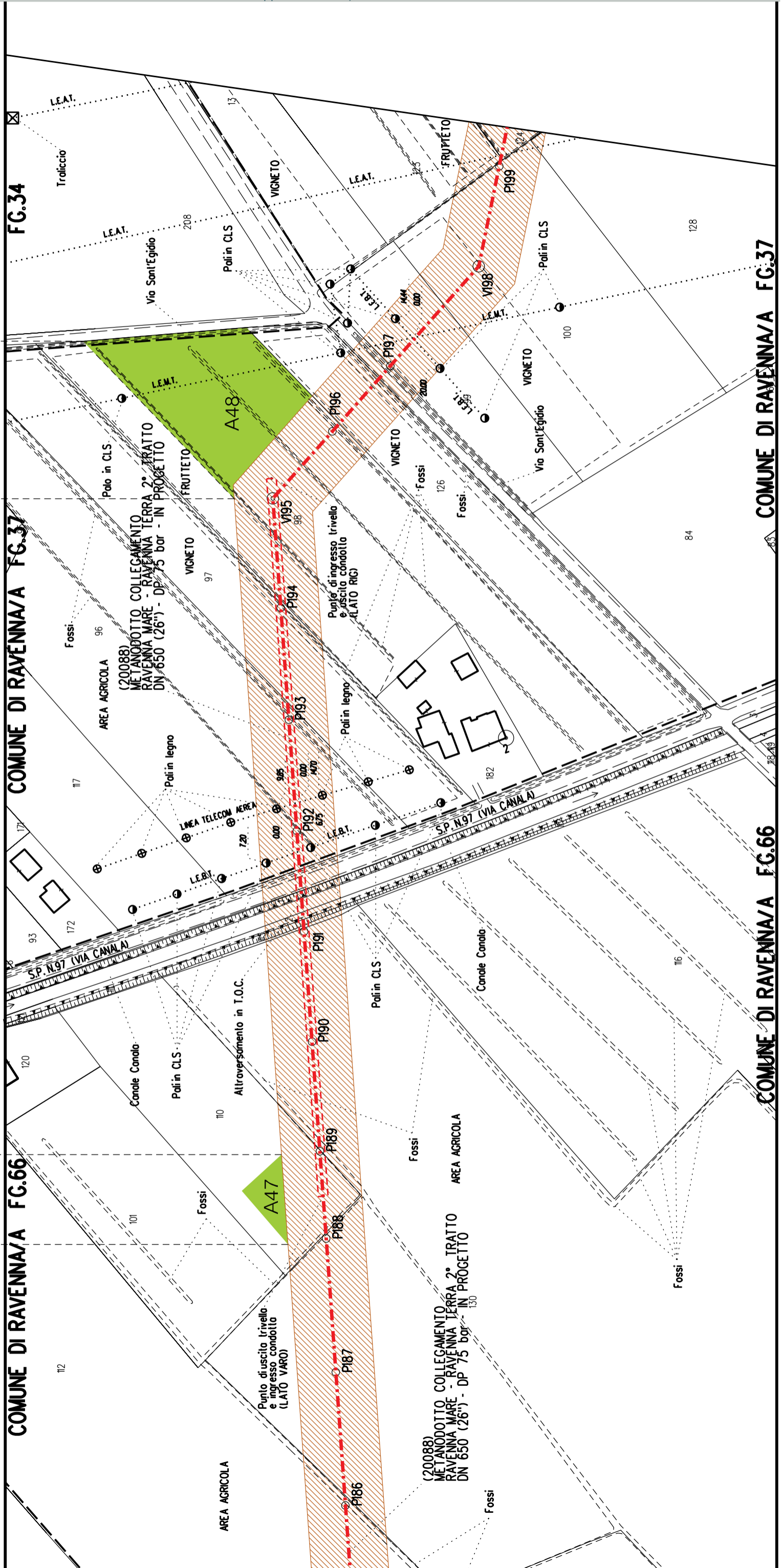
COMUNE DI RAVENNA/A FG.65

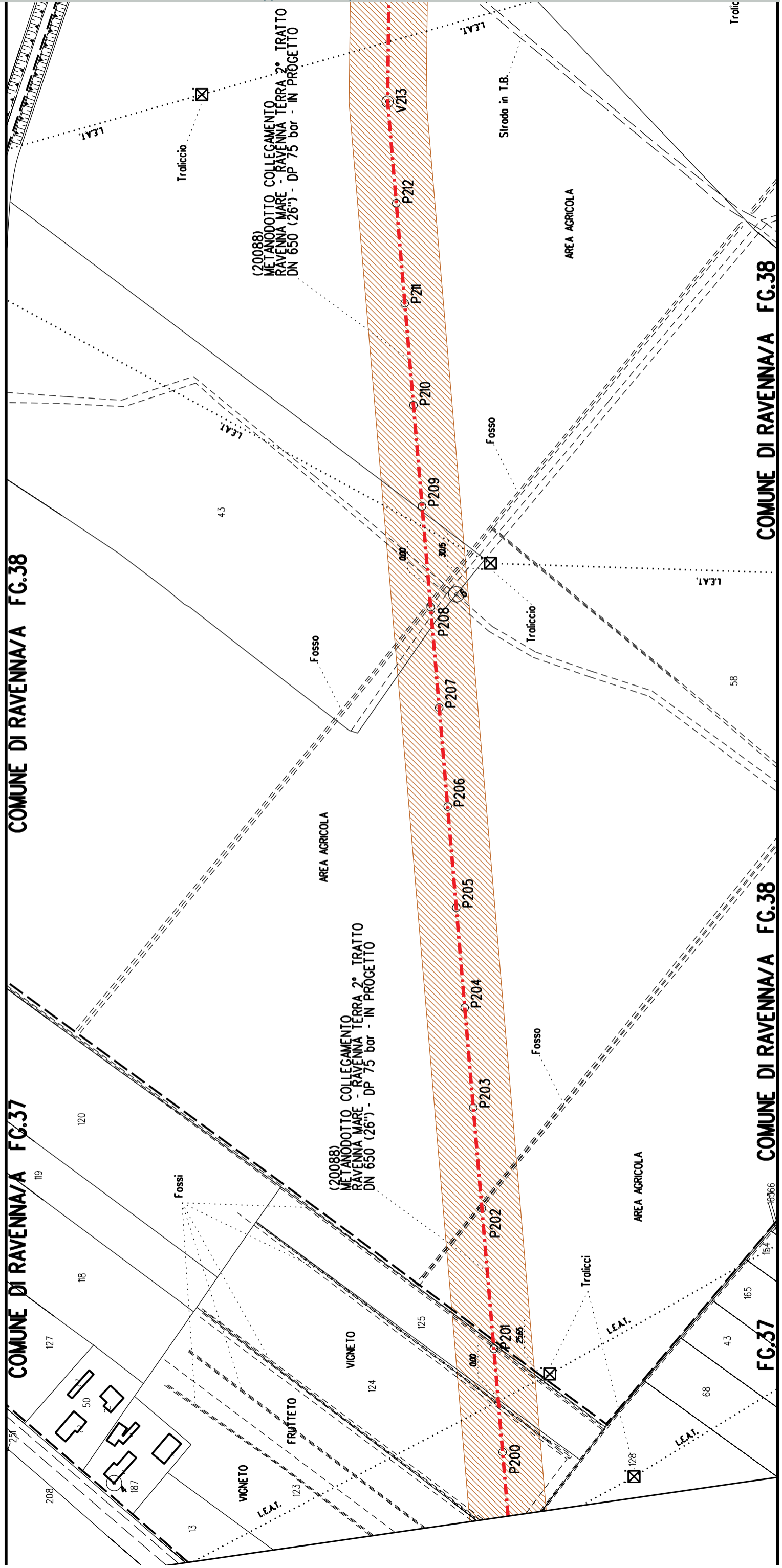
FG.96



A48

A47





COMUNE DI RAVENNA/A FG.38

COMUNE DI RAVENNA/A FG.37

COMUNE DI RAVENNA/A FG.38

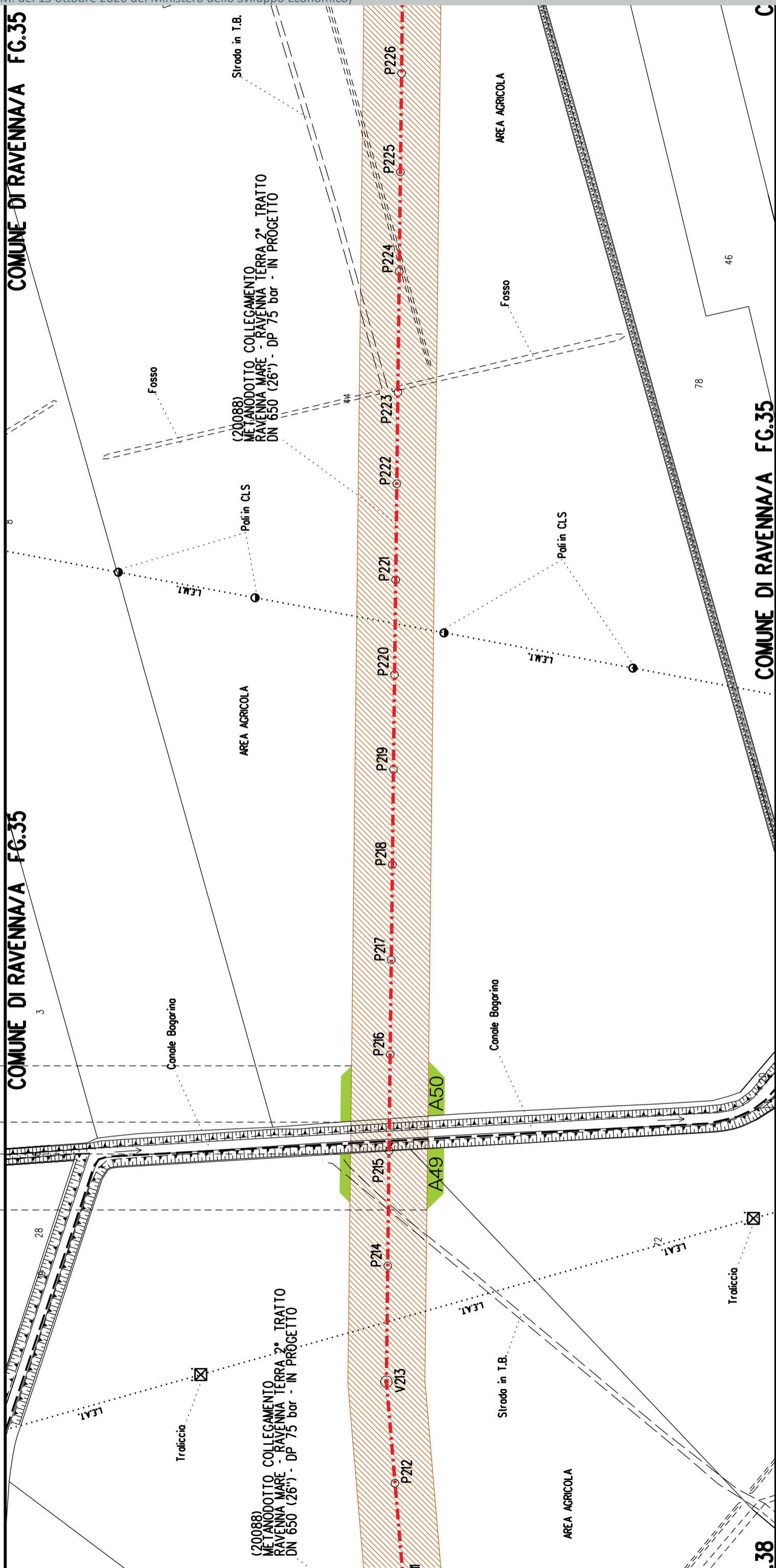
COMUNE DI RAVENNA/A FG.38

FG.37

A49 A50

COMUNE DI RAVENNA/A FG.35

COMUNE DI RAVENNA/A FG.35



(20088) METANODOTTO COLLEGAMENTO RAVENNA MARE - RAVENNA TERRA 2° TRATTO DN 650 (26") - DP 75 bar - IN PROGETTO

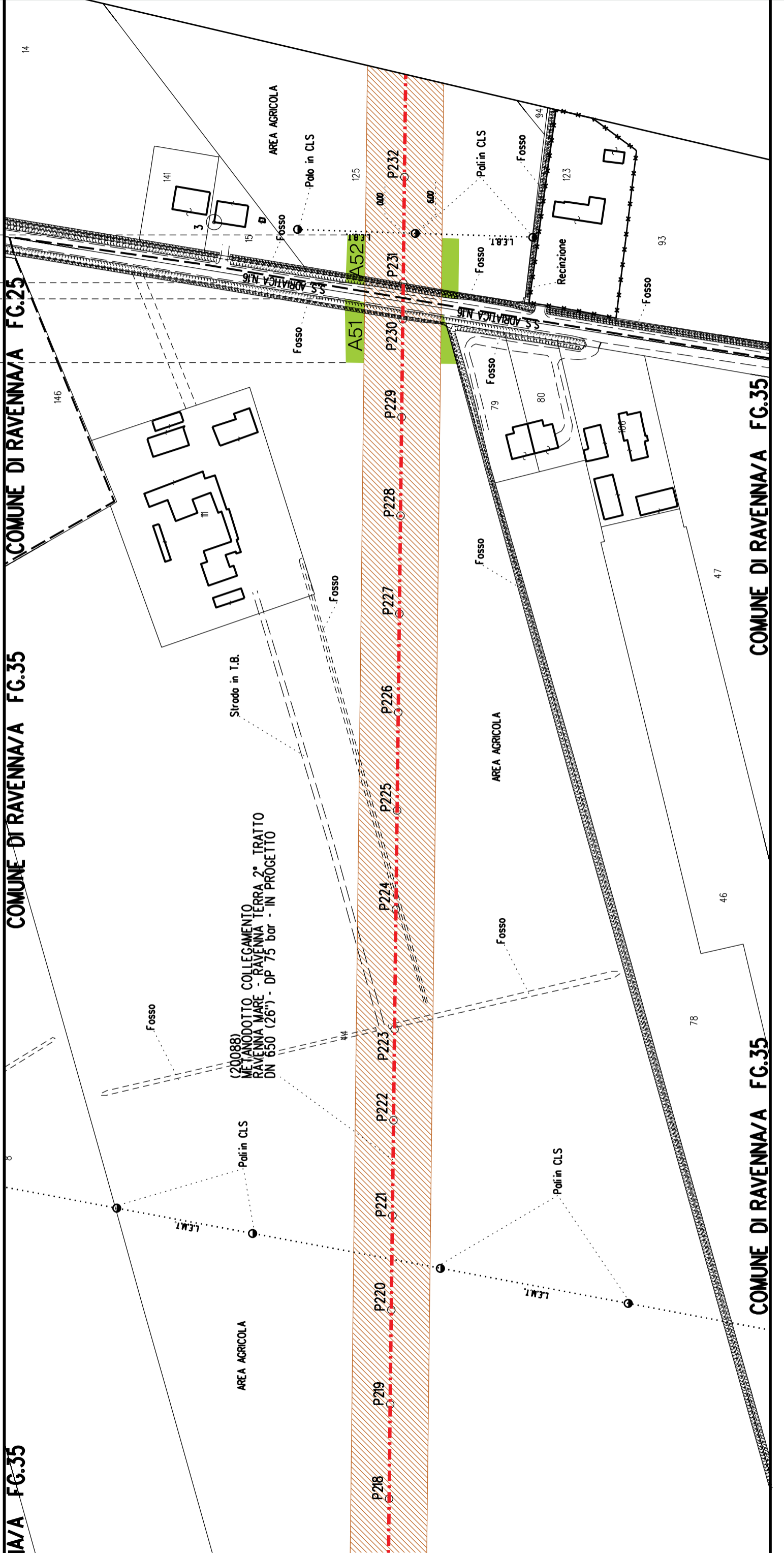
(20088) METANODOTTO COLLEGAMENTO RAVENNA MARE - RAVENNA TERRA 2° TRATTO DN 650 (26") - DP 75 bar - IN PROGETTO

IA/A FG.35

COMUNE DI RAVENNA/A FG.35

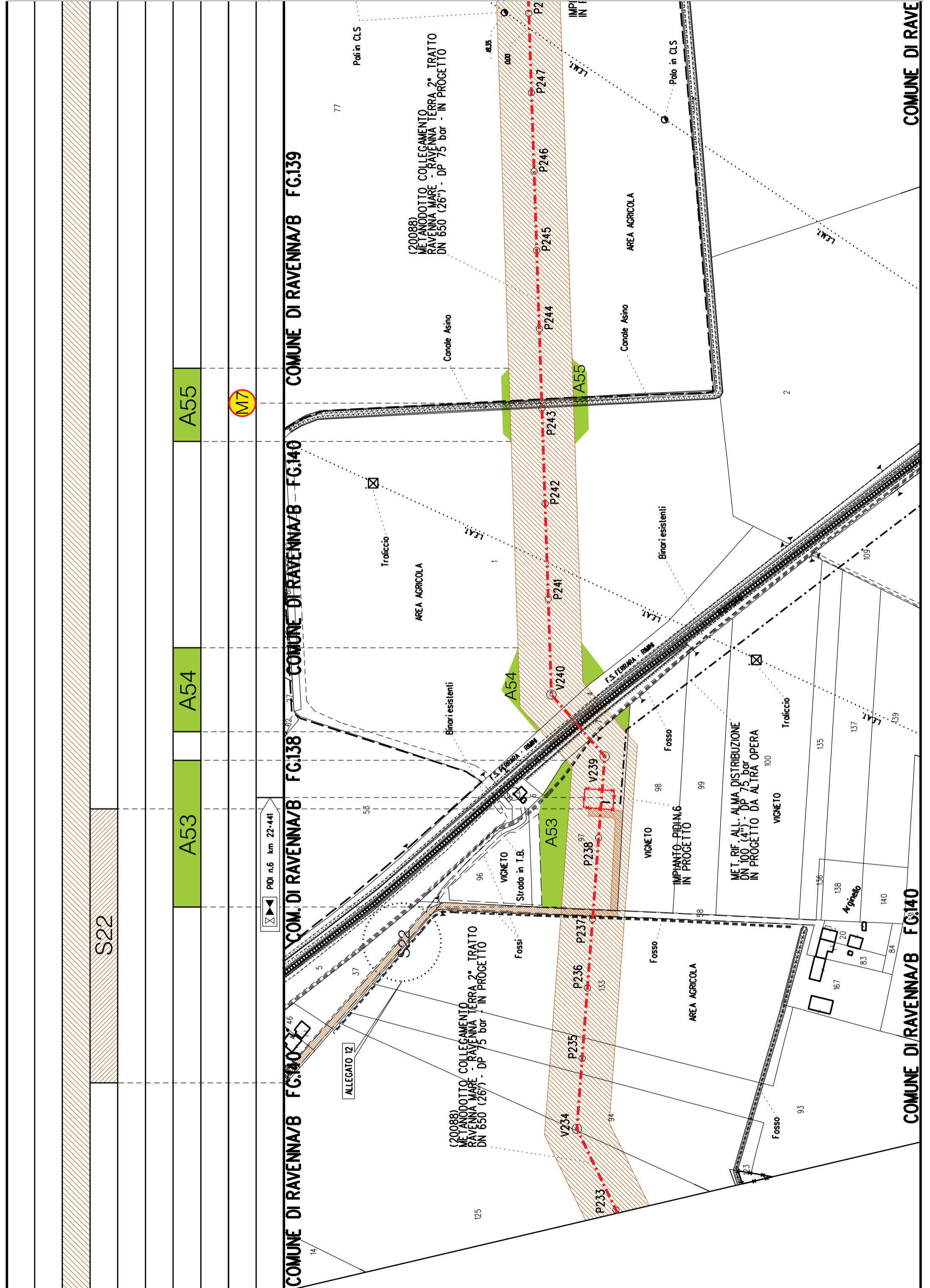
COMUNE DI RAVENNA/A FG.25

A51 A52



COMUNE DI RAVENNA/A FG.35

COMUNE DI RAVENNA/A FG.35



S22

A53

A54

A55

M7

PIU n.6 km 22-441

ALLEGATO 12

COM. DI RAVENNA/B FG.138

COM. DI RAVENNA/B FG.140

COM. DI RAVENNA/B FG.139

COM. DI RAVENNA/B FG.140

(20088) METANODOTTO COLLEGAMENTO RAVENNA MARE - RAVENNA TERRA 2° TRATTO DN 650 (26") - DP 75 bar - IN PROGETTO

Canale Asino

AREA AGRICOLA

Binari esistenti

F.S. FERRARA - RAVENNA

Fosso

VIGNETO

IMPIANTO PIDIN.6 IN PROGETTO

MET. RIF. ALL. ALMA DISTRIBUZIONE DN 100 (4") - DP 75 bar IN PROGETTO DA ALTRA OPERA

Traliccio

P233, P234, P235, P236, P237, P238, P239, P240, P241, P242, P243, P244, P245, P246, P247

V234, V235, V236, V237, V238, V239, V240

Arginello

77, 125, 14, 37, 46, 56, 94, 96, 97, 98, 99, 100, 103, 105, 135, 136, 137, 138, 140, 167, 83, 84, 93, 439

Conale Asino

AREA AGRICOLA

Binari esistenti

Fosso

VIGNETO

IMPIANTO PIDIN.6 IN PROGETTO

MET. RIF. ALL. ALMA DISTRIBUZIONE DN 100 (4") - DP 75 bar IN PROGETTO DA ALTRA OPERA

Traliccio

103, 105, 135, 137, 139

Canale Asino

AREA AGRICOLA

Binari esistenti

F.S. FERRARA - RAVENNA

Fosso

VIGNETO

IMPIANTO PIDIN.6 IN PROGETTO

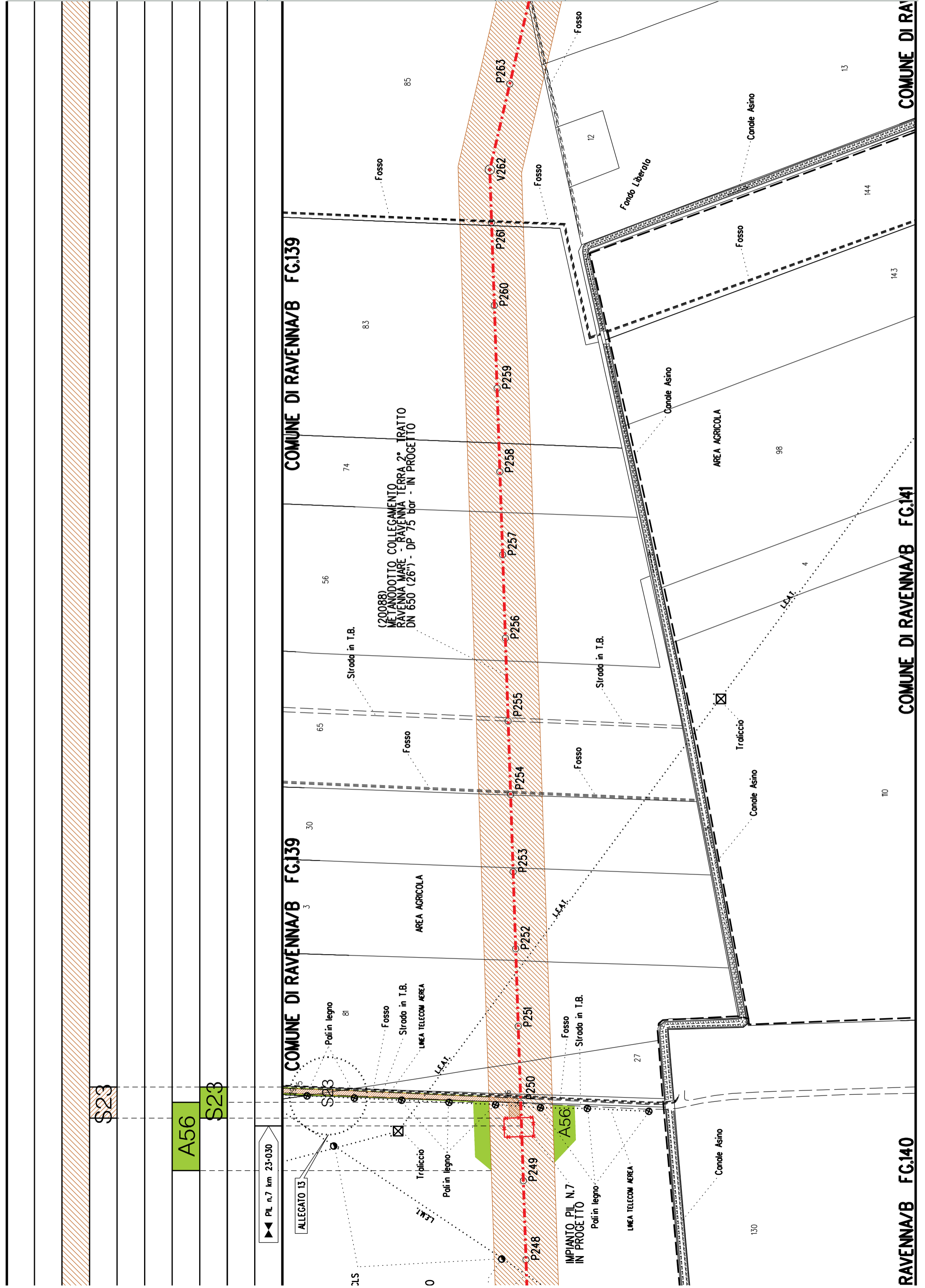
MET. RIF. ALL. ALMA DISTRIBUZIONE DN 100 (4") - DP 75 bar IN PROGETTO DA ALTRA OPERA

Traliccio

103, 105, 135, 137, 139

COMUNE DI RAVE

COMUNE DI RAVENNA/B FG.140



S23

A56

S23

PL n.7 km 23+030

COMUNE DI RAVENNA/B FG.139

COMUNE DI RAVENNA/B FG.139

(20088)
METANODOTTO COLLEGAMENTO
RAVENNA MARE - RAVENNA TERRA 2° TRATTO
DN 650 (26") - DP 75 bar - IN PROGETTO

ALLEGATO 13

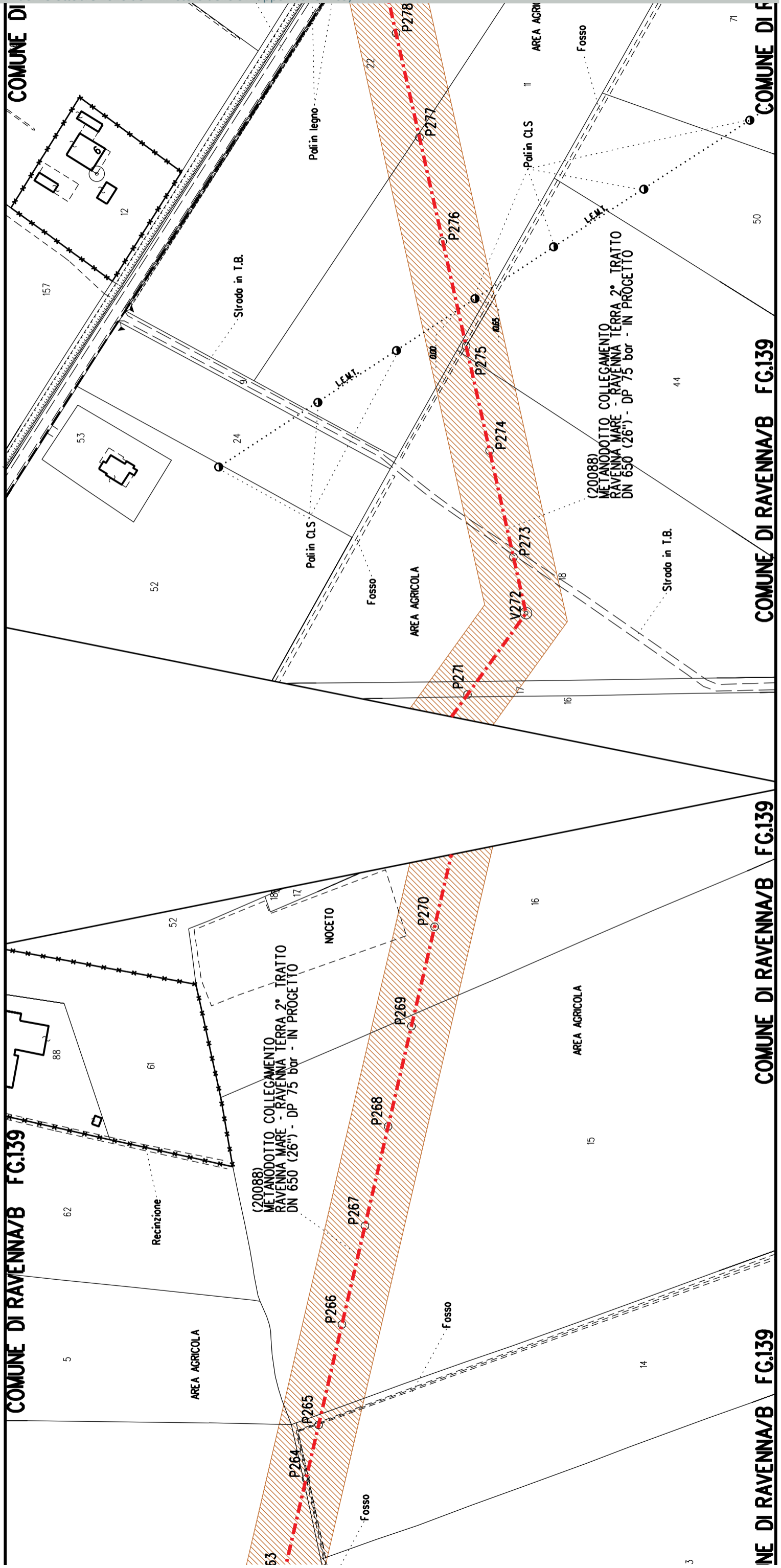
CLS

0

RAVENNA/B FG.140

COMUNE DI RAVENNA/B FG.141

COMUNE DI RA



COMUNE DI RAVENNA/B FG.139

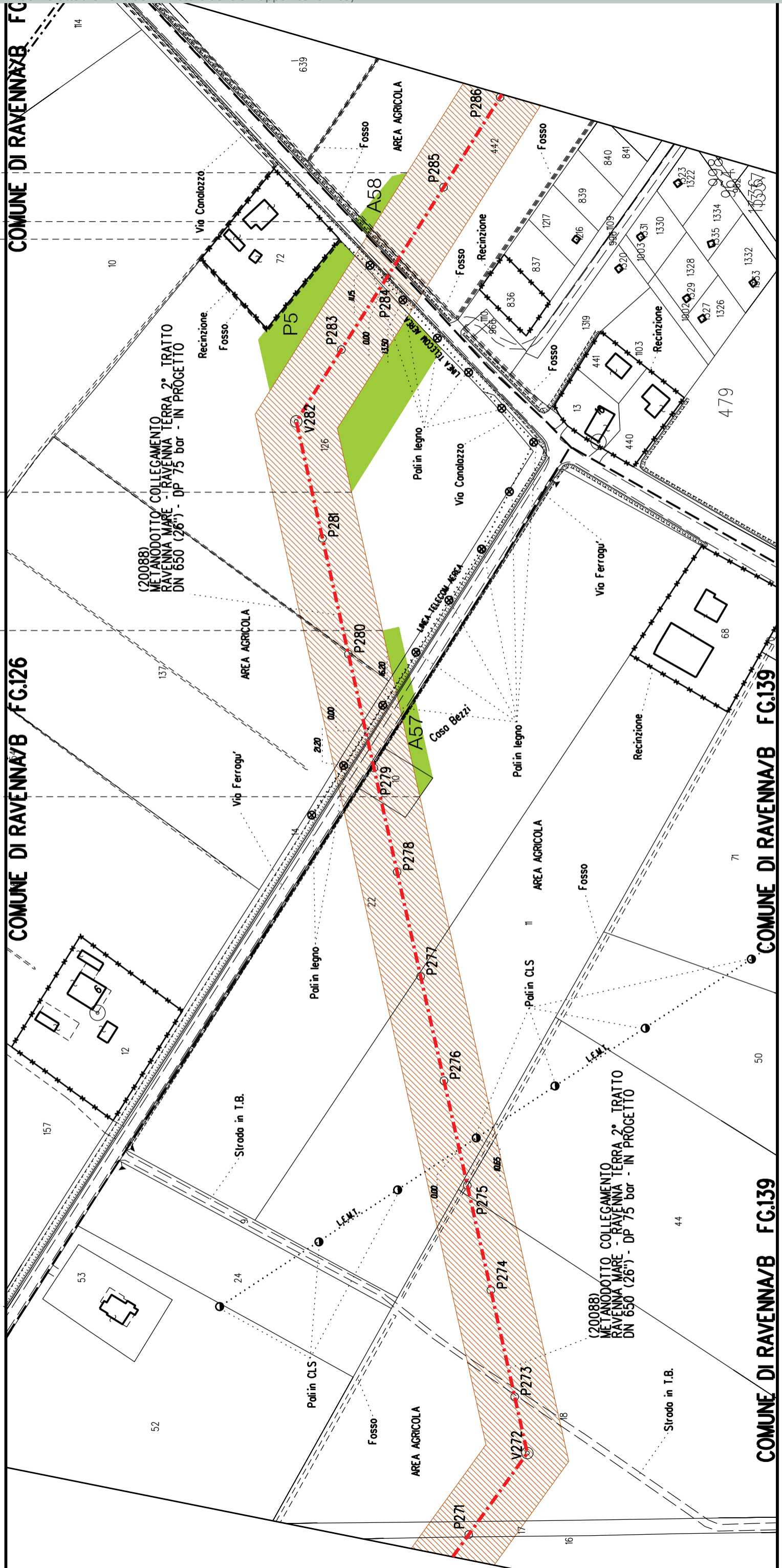
COMUNE DI RAVENNA/B FG.139

COMUNE DI RAVENNA/B FG.139

COMUNE DI RAVENNA/B FG.139

COMUNE DI RAVENNA/B FG.139

P5	A57	A58
----	-----	-----





COROGRAFIA Scala 1:200.000

Aree interessate da apposizione vincolo preordinato all'esproprio e dichiarazione di pubblica utilità come da determinazione dirigenziale di ARPAE-SAC n. DET-AMB-2021-804 del 18/02/2021 e delibera di C.C. PV108 del 17/11/2020




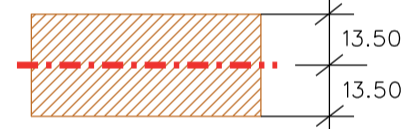










Metanodotto:

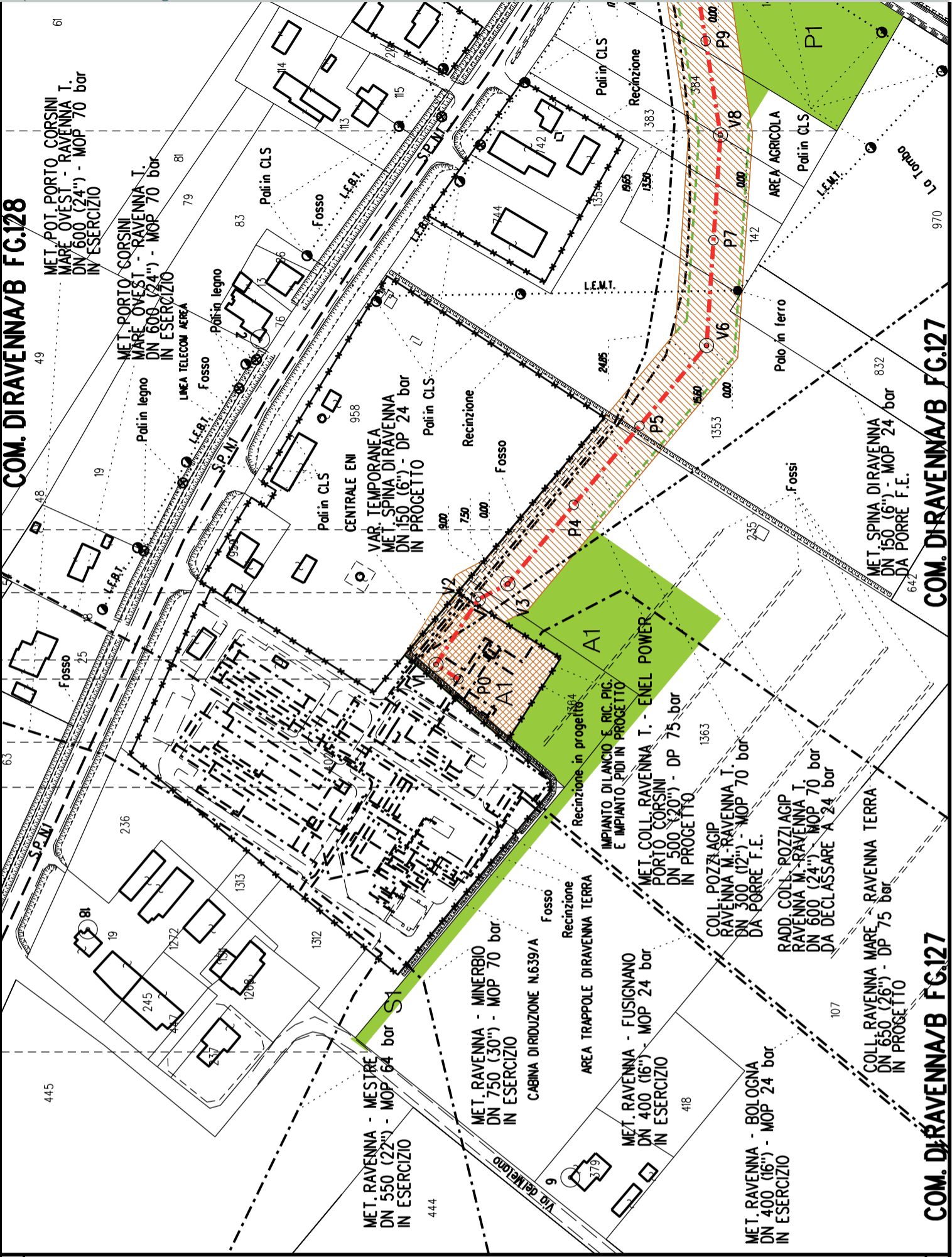
Coll. Ravenna T.-Enel Power Porto Corsini
 DN 500 (20") - DP 75 bar

PLANIMETRIA CATASTALE CON FASCIA DI VINCOLO
 PREORDINATO ALL'ESPROPRIO E AREE DI OCCUPAZIONE TEMPORANEA

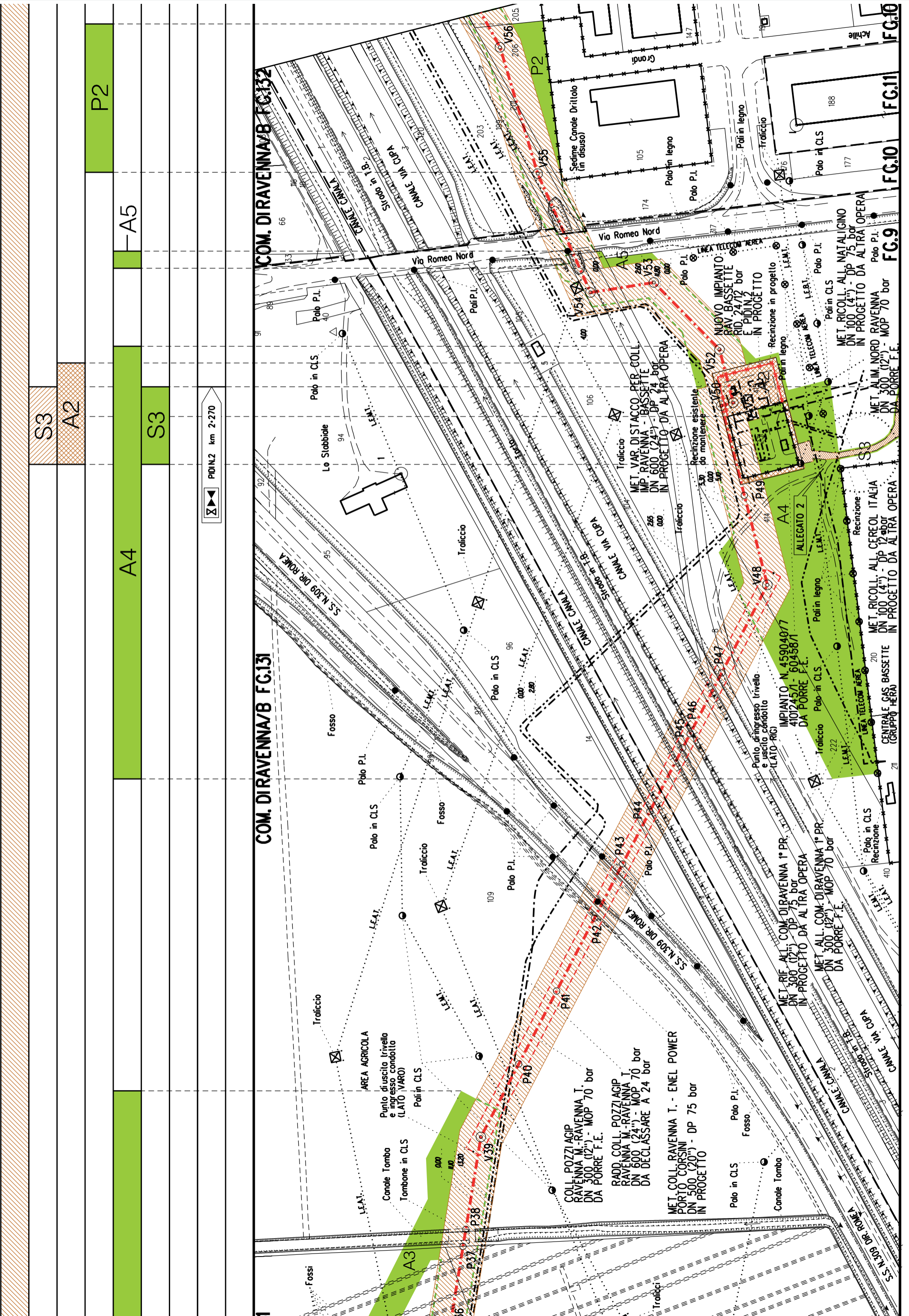
LEGENDA V.P.E.

-  Metanodotto in progetto DN 500 (20")
-  Opere trenchless (Gallerie, Tunnel, Mini-Microtunnel, Raise Boring e T.O.C.)
-  Impianti in progetto
-  Fascia di vincolo preordinato all'esproprio (v.p.e.), (ASSERVIMENTO) coincidente con la fascia di servitu' DN 500 (20")
-  Fascia di vincolo preordinato all'esproprio (v.p.e.), (ESPROPRIO)
-  Aree di Occupazione Lavori
-  Aree di occupazione temporanea
-  Allargamenti
-  Piazzole provvisorie per i materiali
-  Strade di accesso provvisorie alle aree di lavoro
-  Strade di accesso definitive da adeguare
-  Strade di accesso definitive

AREE SOGGETTE A V.P.E.	
STRADE DI ACCESSO DEFINITIVE	
AMPLIAMENTO IMPIANTI ESISTENTI	A1
PIAZZOLE	
ALLARGAMENTI	A1
STRADE DI ACCESSO PROVVISORIE	
MANUFATTI (Palizzate e sistemazioni superficiali)	S1
IMPIANTI	
RIFERIMENTO A DISEGNI E PARTICOLARI	
CONFINI AMMINISTRATIVI	
TECNICI	P1
DATAI	



PLANIMETRIA 1:2000	
DATI CARATTERISTICI	
DATI COSTRUZIONE	PRESSIONE DI PROGETTO (DP) 75.0 bar GRADO DI UTILIZZAZIONE DICHIARATO f - 0.57 PRESSIONE MASSIMA DI ESERCIZIO (MOP) 70.0 bar
	REALIZZATO IN CONFORMITA' AL D.M. 17/04/2008
RIVESTIMENTO GIUNTI DI SALDATURA	
FASCE TERMORESTRINGENTI	
DATI GENERALI	DN 500 (20") sp. 11.10 mm da prog 0.00 a prog 4820.00
LUNGHEZZA TOTALE IMPIANTO	4820.00
FASE EMISSIONE	Autorizzazione Unica 327
CONFINI AMMINISTRATIVI	



COM. DIRAVENNA/B FG.131

COM. DIRAVENNA/B FG.132

PDIN.2 km 2-270

A4

A5

P2

S3

A2

S3

FG.10

FG.11

FG.10

FG.9

FG.11

FG.9

FG.11

FG.9

FG.11

FG.9

FG.11

FG.9

FG.11

FG.9

FG.11

FG.9

FG.11

FG.9

FG.11

FG.9

FG.11

FG.9

FG.11

FG.9

FG.11

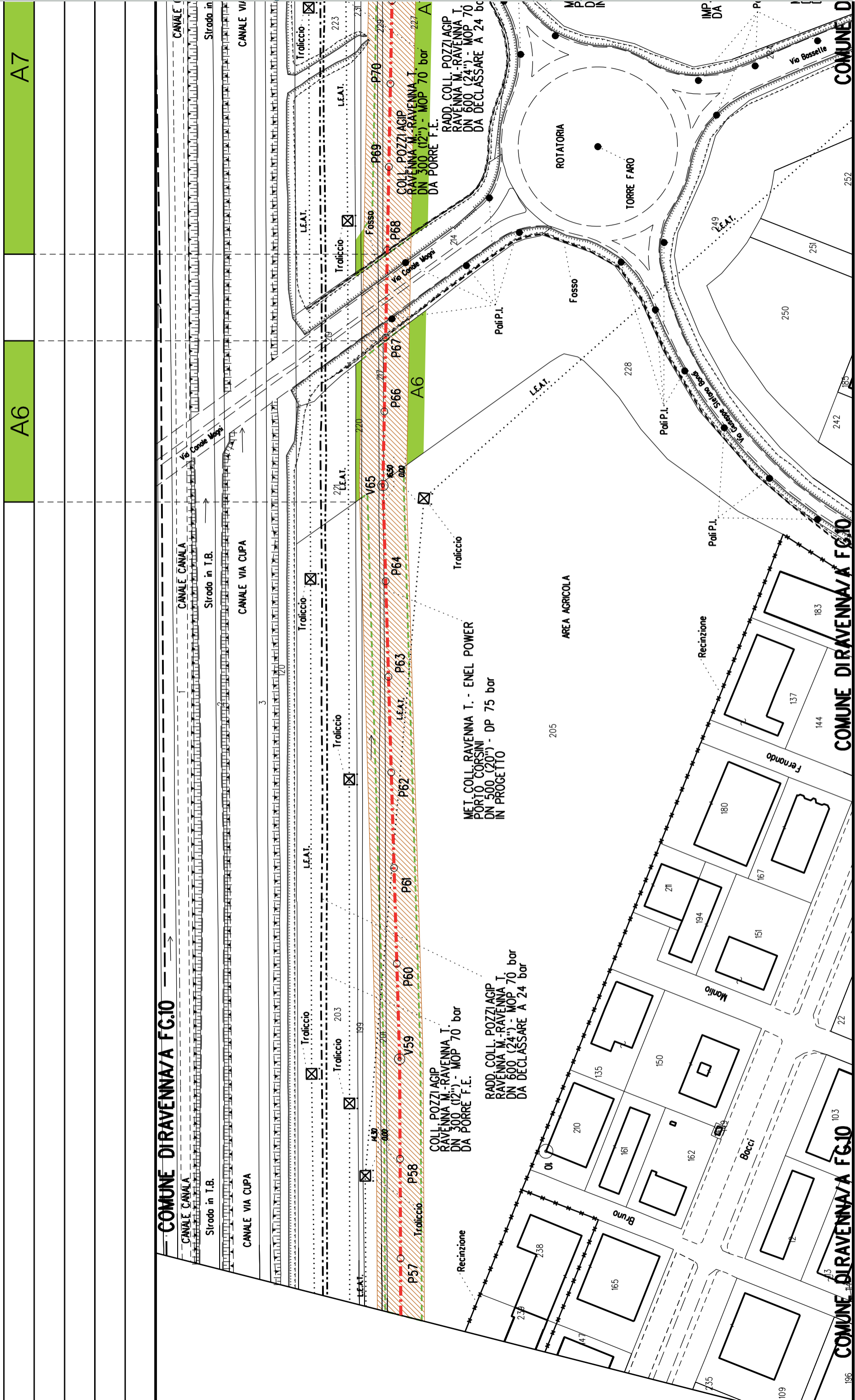
FG.9

FG.11

FG.9

FG.11

FG.9



A7

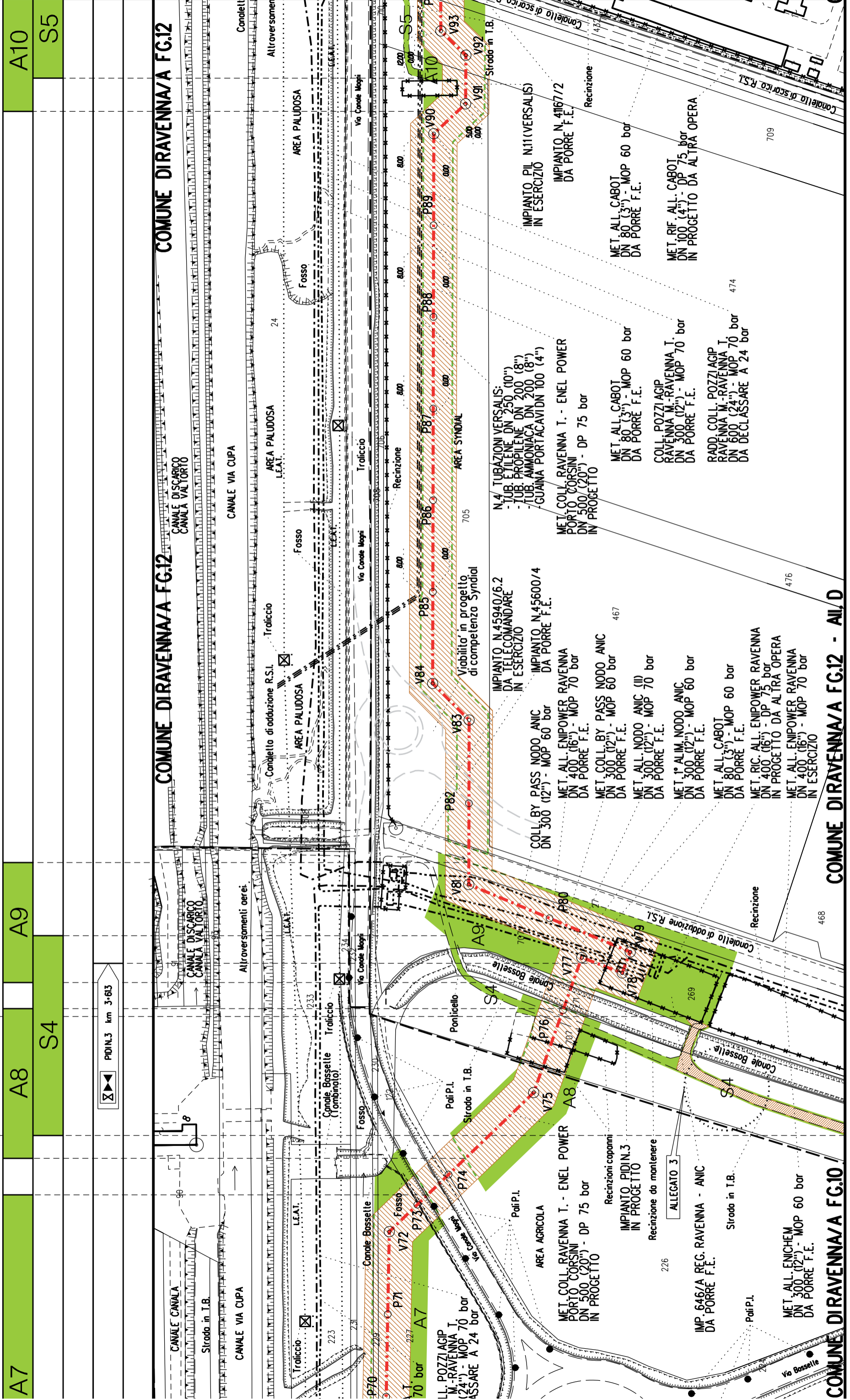
A6

COMUNE DIRAVENNA/A FG.10

COMUNE DIRAVENNA/A FG.10

COMUNE DIRAVENNA/A FG.10

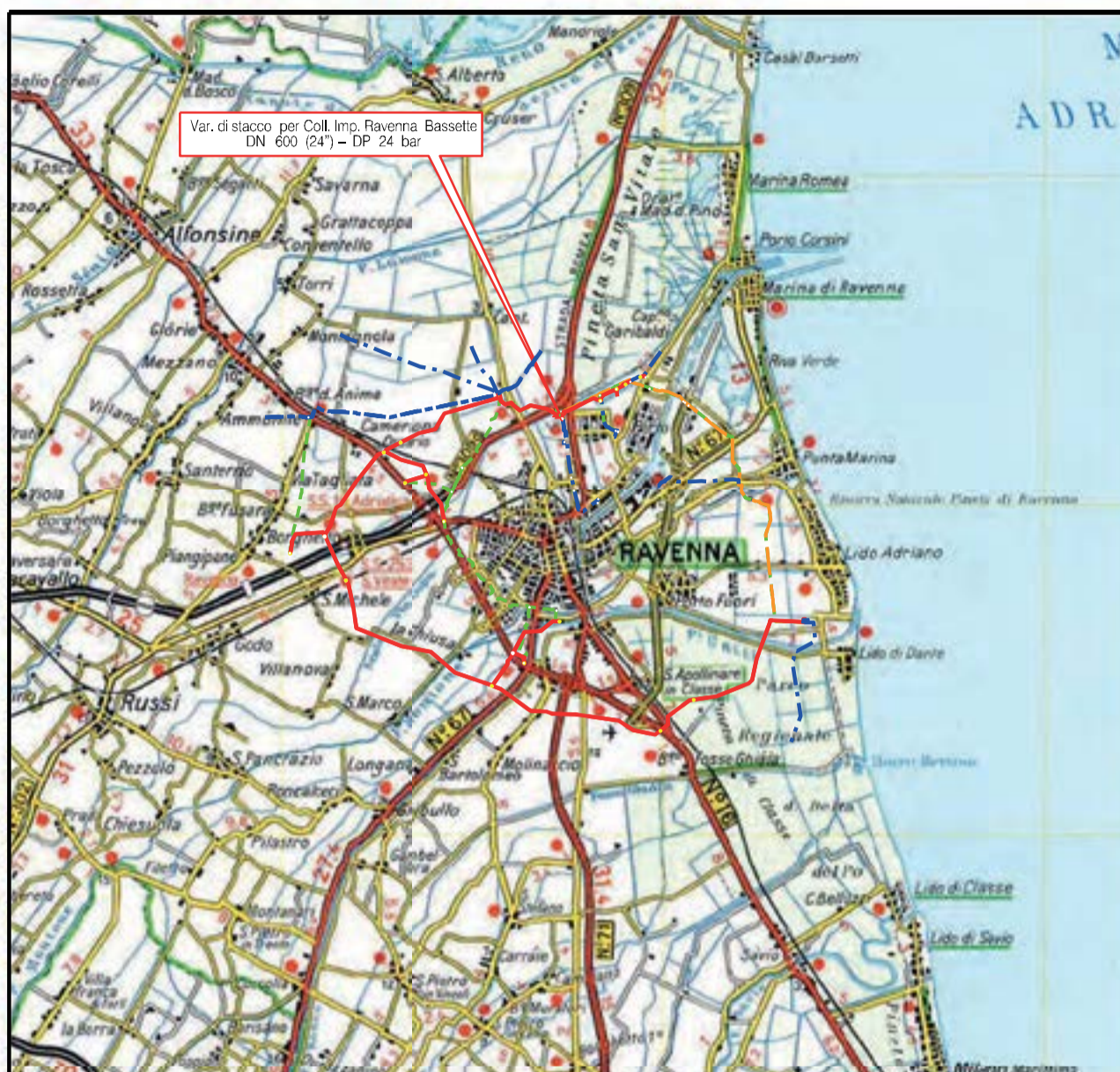
COMUNE D



A7	A8	A9	A10
	S4		S5

COMUNE DIRAVENNA/A FG.10

COMUNE DIRAVENNA/A FG.12 - ALL/D



COROGRAFIA **SCALA 1:** 200000

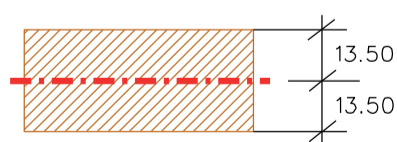
Metanodotto: Var. di Stacco per Coll. Imp. Ravenna Bassette
DN 600 (24") - DP 75 bar

PLANIMETRIA CATASTALE CON FASCIA DI VINCOLO
PREORDINATO ALL'ESPROPRIO

LEGENDA V.P.E.



Metanodotto in progetto DN 600 (24")



Fascia di vincolo preordinato
all'esproprio (v.p.e.), (ASSERVIMENTO)
coincidente con la fascia di servitu'
DN 600 (24")





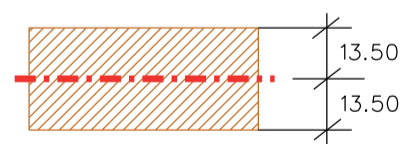




COROGRAFIA SCALA 1: 200000

Metanodotto:

**RIF. ALL. COMUNE DI RAVENNA 1° PRESA
 DN 300 (12") - DP 75 bar**

**PLANIMETRIA CATASTALE CON FASCIA DI VINCOLO
 PREORDINATO ALL'ESPROPRIO E AREE DI OCCUPAZIONE TEMPORANEA**

LEGENDA V.P.E.

- 
Metanodotto in progetto DN 300 (12")
- 
Impianti in progetto
- 
Fascia di vincolo preordinato all'esproprio (v.p.e.), (ASSERVIMENTO) coincidente con la fascia di servitu' DN 300 (12")
- 
Aree di Occupazione Lavori
- 
Aree di occupazione temporanea
- 
Allargamenti
- 
Strade di accesso provvisorie alle aree di lavoro





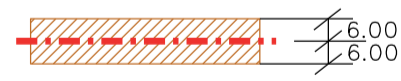




COROGRAFIA **SCALA 1:** 200000

Metanodotto:

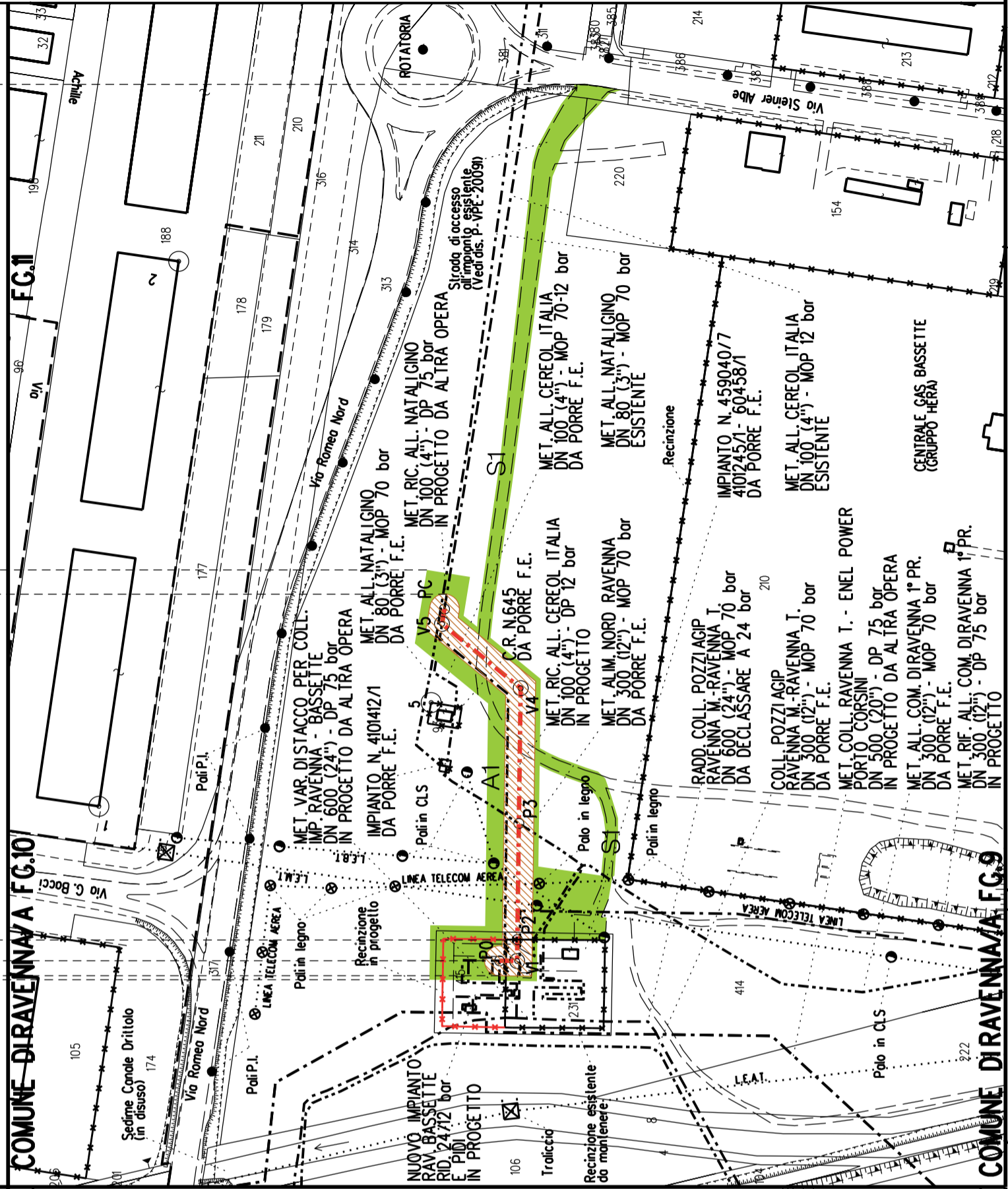
MET. RIC. ALL. CEREOL ITALIA
 DN 100 (4'') - DP 12 bar

**PLANIMETRIA CATASTALE CON FASCIA DI VINCOLO
 PREORDINATO ALL'ESPROPRIO E AREE DI OCCUPAZIONE TEMPORANEA**

LEGENDA V.P.E.

- 
Metanodotto in progetto DN 100 (4'')
- 
Impianti in progetto
- 
Fascia di vincolo preordinato all'esproprio (v.p.e.), (ASSERVIMENTO) coincidente con la fascia di servitu' DN 100 (4'')
- 
Aree di Occupazione Lavori
- 
Aree di occupazione temporanea
- 
Allargamenti
- 
Strade di accesso provvisorie alle aree di lavoro

AREE SOGGETTE A V.P.E.	
STRADE DI ACCESSO DEFINITIVE	
AMPLIAMENTO IMPIANTI ESISTENTI	
PIAZZOLE	
ALLARGAMENTI	A1
STRADE DI ACCESSO PROVVISORIE	S1
MANUFATTI (Palizzate e sistemazioni superficiali)	
IMPIANTI	
RIFERIMENTO A DISEGNI E PARTICOLARI	
CONFINI AMMINISTRATIVI	



DATI CARATTERISTICI

DATIDICOSTRUZIONE
 PRESSIONE DI PROGETTO (DP) 12.0 bar
 GRADO DI UTILIZZAZIONE DICHIARATO f - 0.30
 PRESSIONE MASSIMA D'ESERCIZIO (MOP) 12.0 bar

REALIZZATO IN CONFORMITA' AL D.M. 17/04/2008

RIVESTIMENTO GIUNTI DI SALDATURA
 FASCE TERMORESTRINGENTI

DATI GENERALI

DN 100 (4") sp. 5.2 mm da prog 0.00 a prog 165.00

LUNGHEZZA TOTALE IMPIANTO 165.00

FASE EMISSIONE Autorizzazione Unica 327

PLANIMETRIA 1:2000

CONFINI AMMINISTRATIVI



COROGRAFIA SCALA 1: 200000

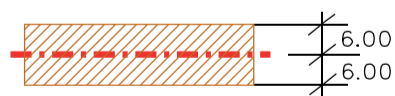
Metanodotto:

**VAR. PER RICOLL. ALL. CEREOL CON ALL. ATM RAVENNA
 DN 100 (4") - DP 12 bar**

**PLANIMETRIA CATASTALE CON FASCIA DI VINCOLO
 PREORDINATO ALL'ESPROPRIO**

LEGENDA V.P.E.

----- Metanodotto in progetto DN 100 (4")



Fascia di vincolo preordinato
 all'esproprio (v.p.e.), (ASSERVIMENTO)
 coincidente con la fascia di servitu'
 DN 100 (4")





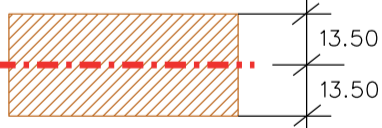




COROGRAFIA **SCALA 1: 200000**

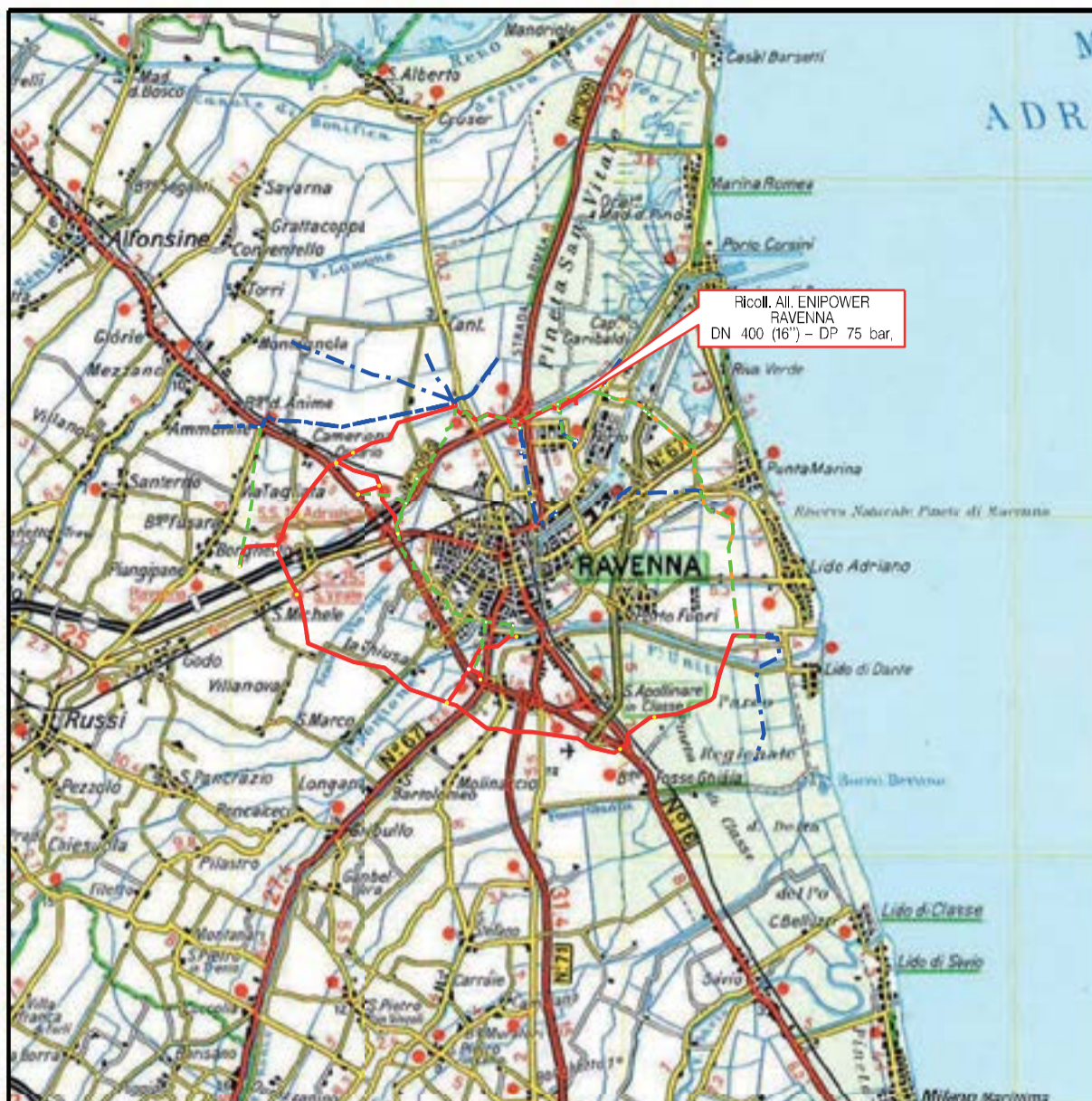
Metanodotto:

MET. RIC. ALL. NATALI GINO
DN 100 (4") - DP 75 bar

PLANIMETRIA CATASTALE CON FASCIA DI VINCOLO
PREORDINATO ALL'ESPROPRIO E AREE DI OCCUPAZIONE TEMPORANEA

LEGENDA V.P.E.

- 
Metanodotto in progetto DN 100 (4")
- 
Impianti in progetto
- 
Fascia di vincolo preordinato all'esproprio (v.p.e.), (ASSERVIMENTO) coincidente con la fascia di servitu' DN 100 (4")
- 
Aree di Occupazione Lavori
- 
Aree di occupazione temporanea
- 
Allargamenti
- 
Strade di accesso provvisorie alle aree di lavoro




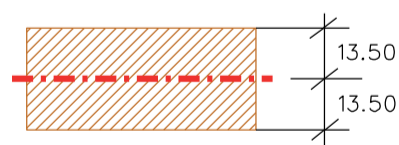




COROGRAFIA SCALA 1: 200000

Metanodotto:

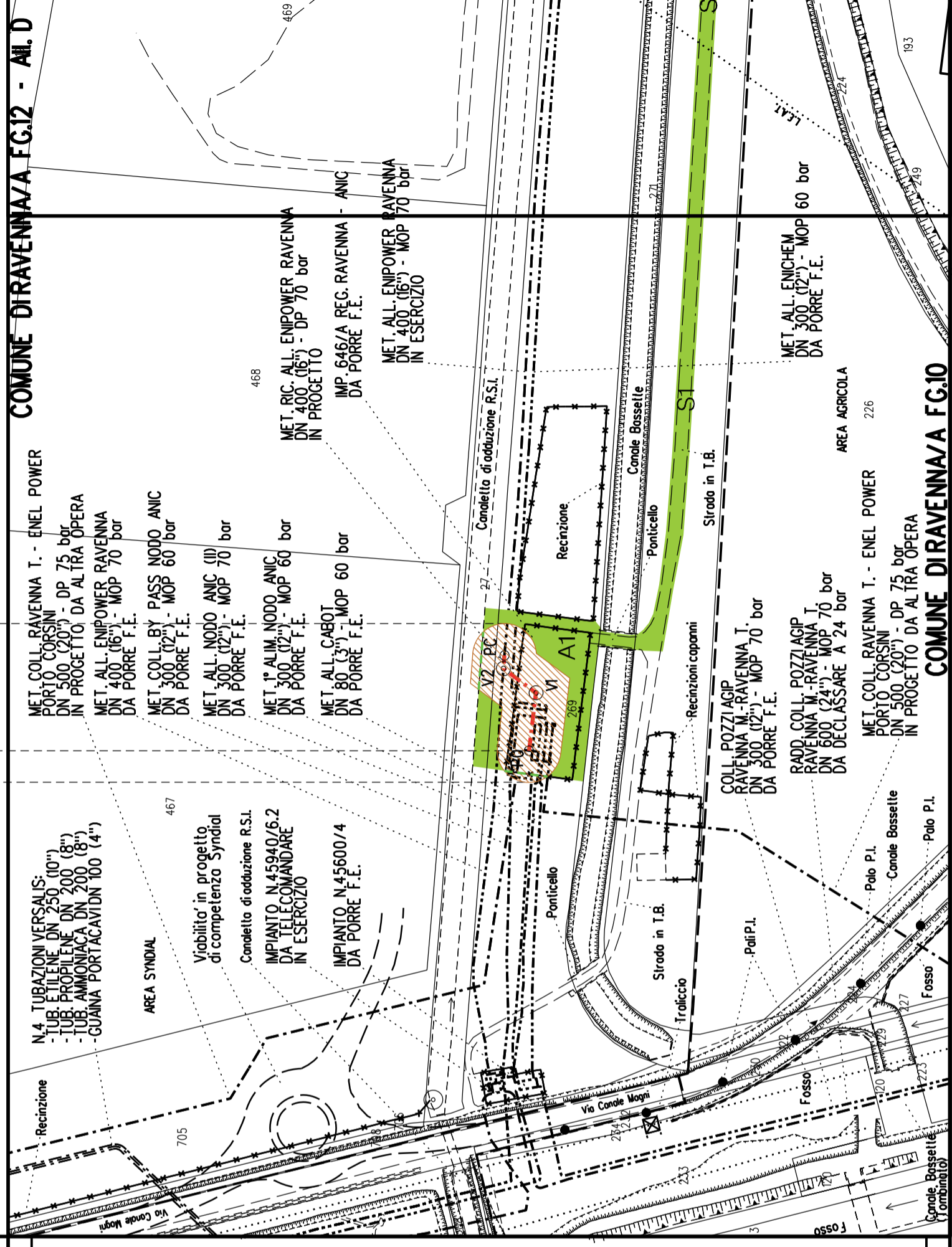
Ricoll. All. Enipower Ravenna
 DN 400 (16") - DP 75 bar

PLANIMETRIA CATASTALE CON FASCIA DI VINCOLO
 PREORDINATO ALL'ESPROPRIO E AREE DI OCCUPAZIONE TEMPORANEA

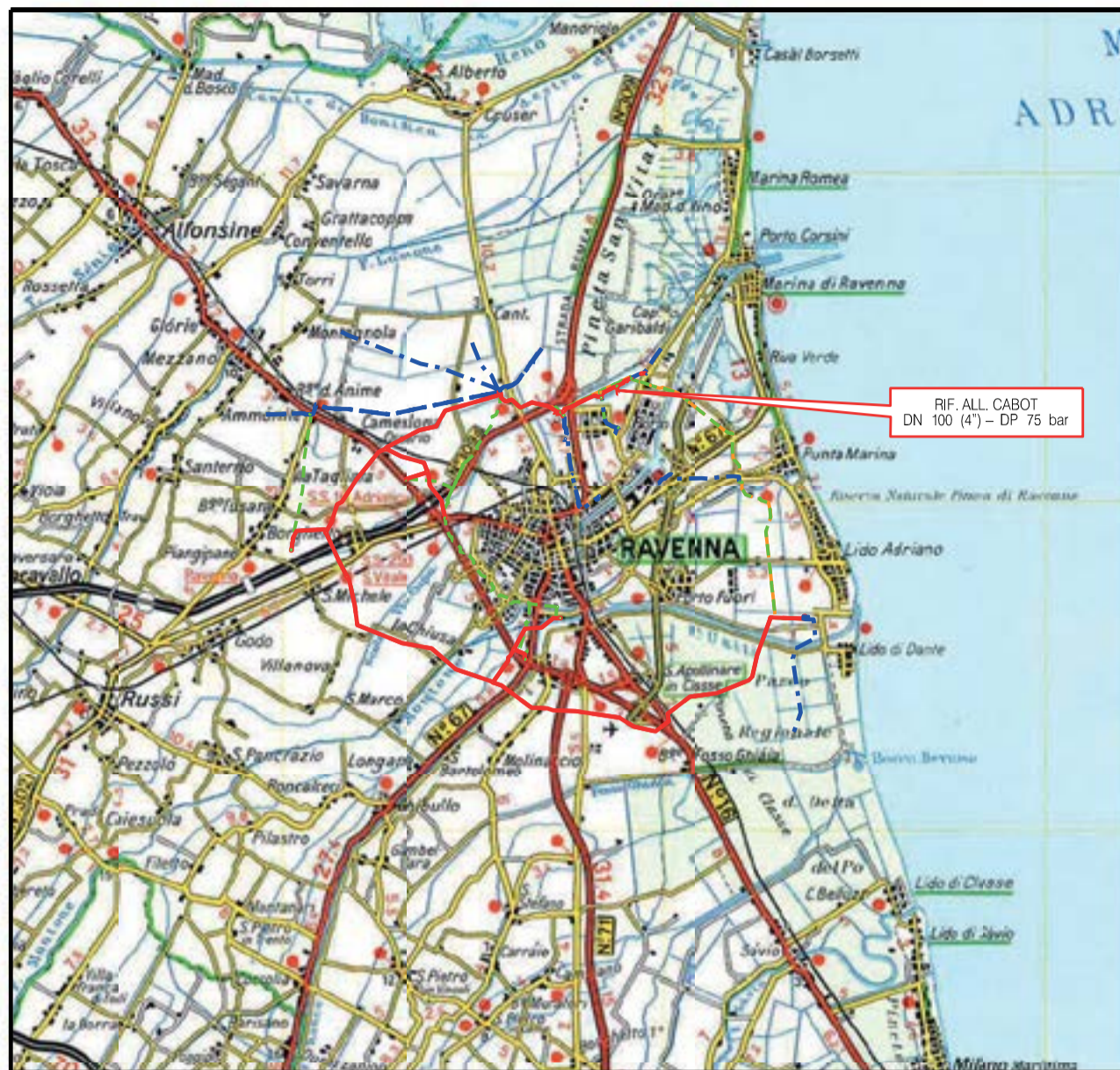
LEGENDA V.P.E.

- 
Metanodotto in progetto DN 400 (16")
- 
Fascia di vincolo preordinato all'esproprio (v.p.e.), (ASSERVIMENTO) coincidente con la fascia di servitu' DN 400 (16")
- 
Aree di Occupazione Lavori
- 
Aree di occupazione temporanea
- 
Allargamenti
- 
Strade di accesso provvisorie alle aree di lavoro

AREE SOGGETTE A V.P.E.	
STRADE DI ACCESSO DEFINITIVE	
AMPLIAMENTO IMPIANTI ESISTENTI	
PIAZZOLE	
ALLARGAMENTI	A1
STRADE DI ACCESSO PROVVISORIE	
MANUFATTI (Palizzate e sistemazioni superficiali)	
IMPIANTI	
RIFERIMENTO A DISEGNI E PARTICOLARI	
CONFINI AMMINISTRATIVI	



PLANIMETRIA 1:2000	
DATI CARATTERISTICI	
DATIDICOSTRUZIONE	
PRESSIONE DI PROGETTO (DP) 75.0 bar	
GRADO DI UTILIZZAZIONE DICHIARATO f - 0.57	
PRESSIONE MASSIMA DI ESERCIZIO (MOP) 70.0 bar	
REALIZZATO IN CONFORMITA' AL D.M. 17/04/2008	
RIVESTIMENTO GIUNTI DI SALDATURA	
FASCE TERMORESTRINGENTI	
DATI GENERALI	
DN 400 (16") sp.	11.1 mm da prog 0.00 a prog 40.00
LUNGHEZZA TOTALE IMPIANTO	40.00
FASE EMISSIONE	Autorizzazione Unica 327
CONFINI AMMINISTRATIVI	



COROGRAFIA SCALA 1: 200000

Metanodotto:

Rif. All. Cabot
 DN 100 (4") - DP 75 bar

LEGENDA V.P.E.

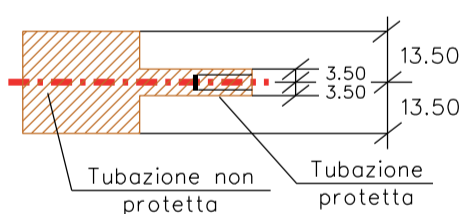
PLANIMETRIA CATASTALE CON FASCIA DI VINCOLO
 PREORDINATO ALL'ESPROPRIO E AREE DI OCCUPAZIONE TEMPORANEA



Metanodotto in progetto DN 100 (4")



Impianti in progetto



Fascia di vincolo preordinato all'esproprio (v.p.e.), (ASSERVIMENTO) coincidente con la fascia di servitu' DN 100 (4")



Aree di Occupazione Lavori



Aree di occupazione temporanea



Allargamenti



Strade di accesso provvisorie alle aree di lavoro

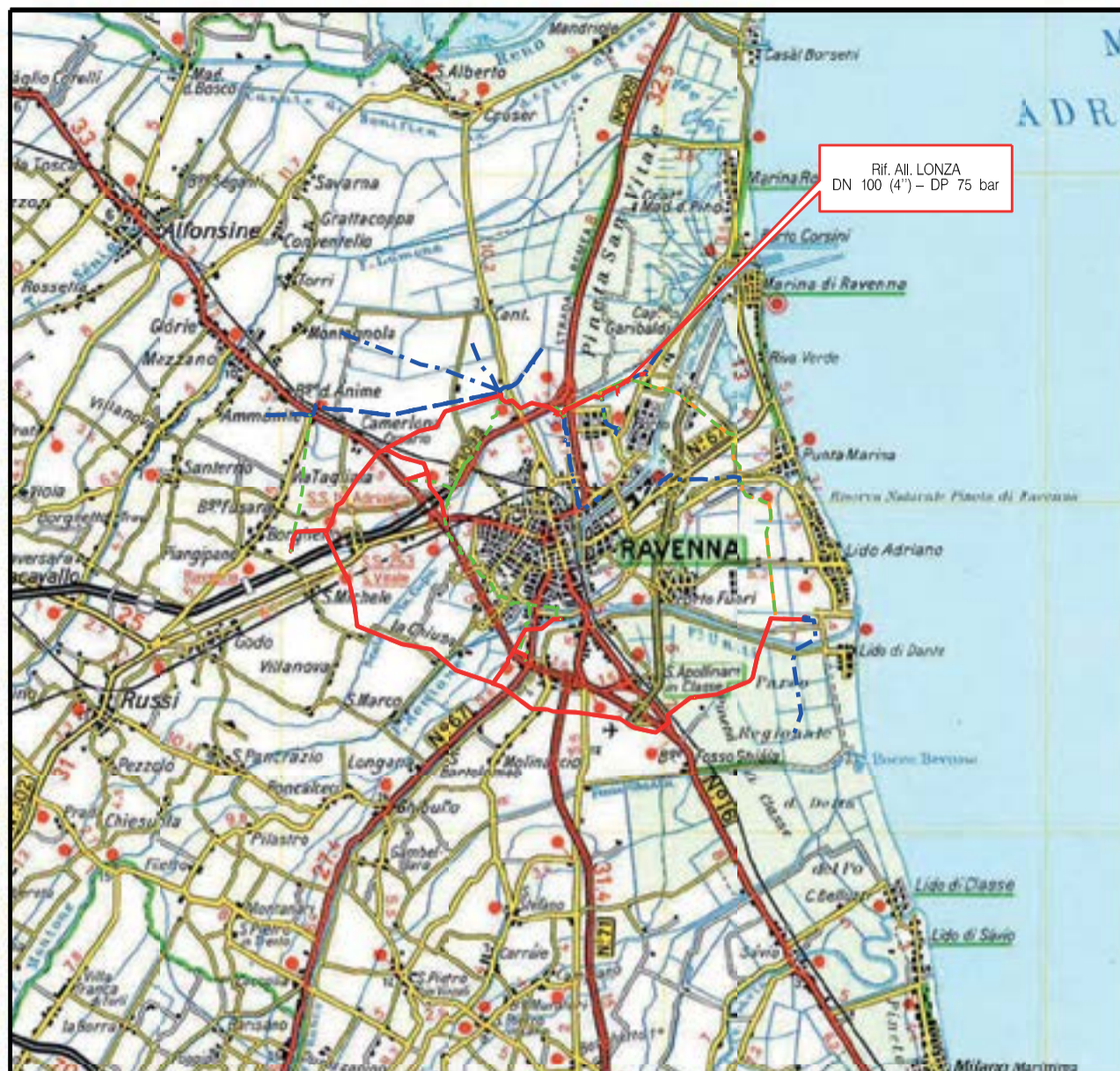


Strade di accesso definitive da adeguare



Strade di accesso definitive

FUNZIONALI		
TECNICI		<p>S1</p> <p>A1</p> <p>S1</p> <p>A2</p>
DATI	<p>AREE SOGGETTE A V.P.E.</p> <p>STRADE DI ACCESSO DEFINITIVE</p> <p>AMPLIAMENTO IMPIANTI ESISTENTI</p> <p>PIAZZOLE</p> <p>ALLARGAMENTI</p> <p>STRADE DI ACCESSO PROVVISORIE</p> <p>MANUFATTI (Palizzate e sistemazioni superficiali)</p> <p>IMPIANTI</p> <p>RIFERIMENTO A DISEGNI E PARTICOLARI</p> <p>CONFINI AMMINISTRATIVI</p>	<p>PG.12</p> <p>CONFINI DIRAVENNA/A FG.12 - ALL. D</p> <p>CONFINI DIRA/A FG.12</p>
FUNZIONALI	<p>DATI CARATTERISTICI</p> <p>DATI COSTRUZIONE PRESSIONE DI PROGETTO (DP) 75.0 bar GRADO DI UTILIZZAZIONE DICHIARATO f - 0.57 PRESSIONE MASSIMA DI ESERCIZIO (MOP) 60.0 bar</p> <p>REALIZZATO IN CONFORMITA' AL D.M.17/04/2008</p> <p>RIVESTIMENTO GIUNTI DI SALDATURA FASCE TERMORESTRINGENTI</p> <p>DATI GENERALI DN 100 (4") sp. 5.20 mm da prog 0.00 a prog 271.00</p> <p>LUNGHEZZA TOTALE IMPIANTO 271.00</p> <p>FASE EMISSIONE Permessi</p>	<p>PLANIMETRIA 1:2000</p>
TECNICI		<p>PDA km 0+003</p>











COROGRAFIA **SCALA 1:** 200000

Metanodotto:

Rif. All. LONZA
 DN 100 (4'') - DP 75 bar

**PLANIMETRIA CATASTALE CON FASCIA DI VINCOLO
 PREORDINATO ALL'ESPROPRIO E AREE DI OCCUPAZIONE TEMPORANEA**

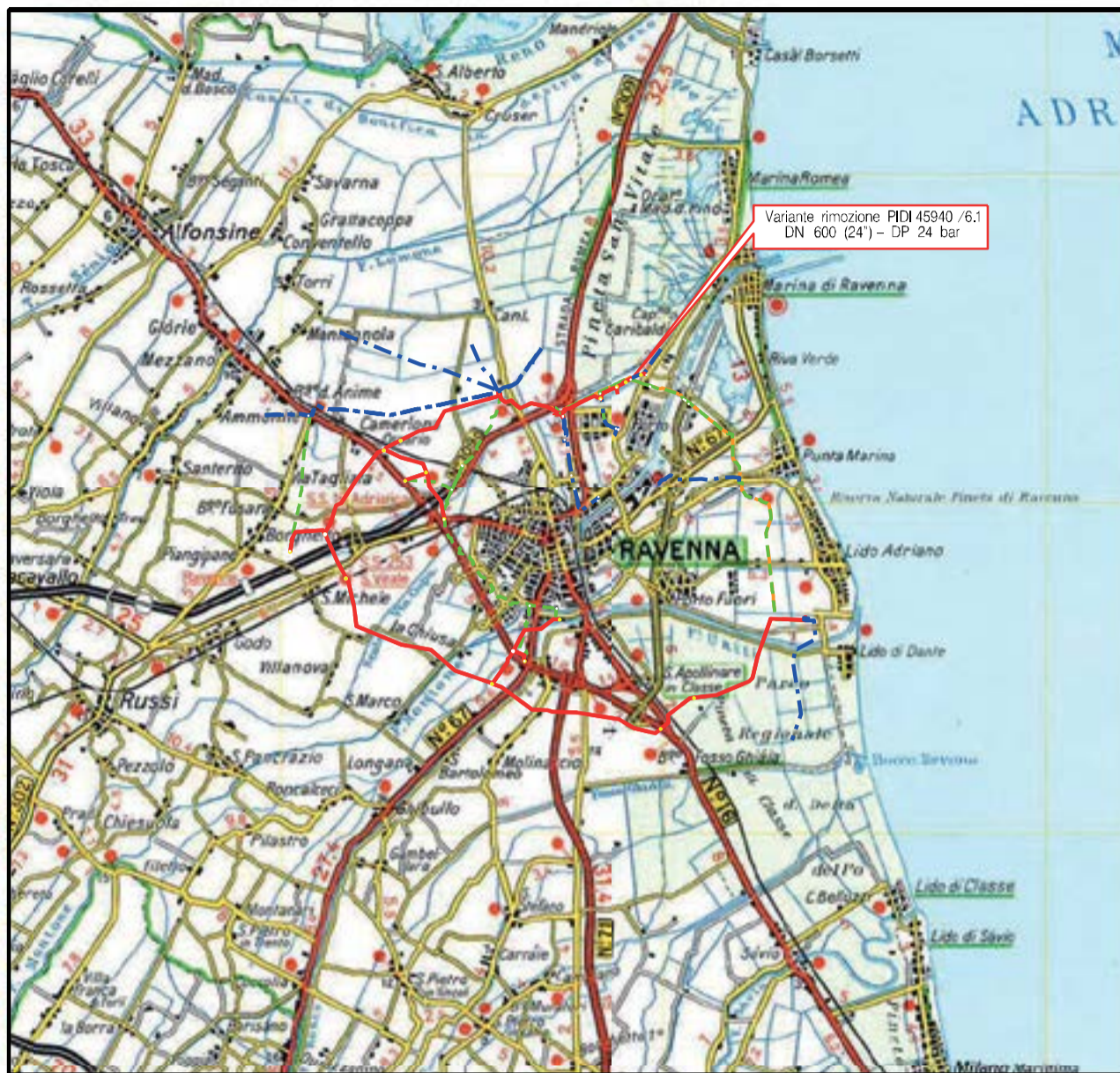
LEGENDA V.P.E.

- 
Metanodotto in progetto DN 100 (4'')
- 
Impianti in progetto
- 
Fascia di vincolo preordinato all'esproprio (v.p.e.), (ASSERVIMENTO) coincidente con la fascia di servitu' DN 100 (4'')
- 
Aree di Occupazione Lavori
- 
Aree di occupazione temporanea
- 
Allargamenti
- 
Strade di accesso provvisorie alle aree di lavoro
- 
Strade di accesso definitive

DATI TECNICI	AREE SOGGETTE A V.P.E. STRADE DI ACCESSO DEFINITIVE AMPLIAMENTO IMPIANTI ESISTENTI PIAZZOLE ALLARGAMENTI STRADE DI ACCESSO PROVVISORIE MANUFATTI (Palizzate e sistemazioni superficiali) IMPIANTI RIFERIMENTO A DISEGNI E PARTICOLARI CONFINI AMMINISTRATIVI	S1 A1 S1 PIDA km 0-027
CONFINI AMMINISTRATIVI	<p style="text-align: center;">DATI CARATTERISTICI</p> <p>DATI DI COSTRUZIONE PRESSIONE DI PROGETTO (DP) 75.0 bar GRADO DI UTILIZZAZIONE DICHIARATO f - 0.57 PRESSIONE MASSIMA D'ESERCIZIO (MOP) 12.0 bar</p> <p style="text-align: center;">REALIZZATO IN CONFORMITA' AL D.M. 17/04/2008</p> <p>RIVESTIMENTO GIUNTI DI SALDATURA FASCE TERMORESTRINGENTI</p> <p>DATI GENERALI DN 100 (4") sp. 5.2 mm da prog 0.00 a prog 27.00</p> <p>LUNGHEZZA TOTALE IMPIANTO 27.00 FASE EMISSIONE Autorizzazione Unica 327</p>	

PLANIMETRIA 1:2000

COM. DIRAVENNA/A FG.12 - ALL. D



COROGRAFIA SCALA 1: 200000

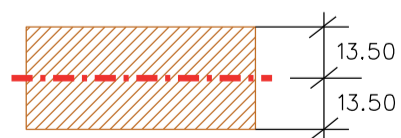
Impianto: 45940
Metanodotto: Variante rimozione PIDI 45940 / 6.1
DN 600 (24") - DP 24 bar

PLANIMETRIA CATASTALE CON FASCIA DI VINCOLO
PREORDINATO ALL'ESPROPRIO

LEGENDA V.P.E.



Metanodotto in progetto DN 600 (24")



Fascia di vincolo preordinato
all'esproprio (v.p.e.), (ASSERVIMENTO)
coincidente con la fascia di servitu'
DN 600 (24")

AREE SOGGETTE A V.P.E.	
STRADE DI ACCESSO DEFINITIVE	
AMPLIAMENTO IMPIANTI ESISTENTI	
PIAZZOLE	
ALLARGAMENTI	
STRADE DI ACCESSO PROVVISORIE	
MANUFATTI (Palizzate e sistemazioni superficiali)	
IMPIANTI	
RIFERIMENTO A DISEGNI E PARTICOLARI	
CONFINI AMMINISTRATIVI	

COMUNE DI RAVENNA/A FG.12

PLANIMETRIA 1:2000

DATI CARATTERISTICI

PRESSIONE DI PROGETTO (DP) 24.0 bar
 GRADO DI UTILIZZAZIONE DICHIARATO f - 0.30
 PRESSIONE MASSIMA DI ESERCIZIO (MOP) 24.0 bar

REALIZZATO IN CONFORMITÀ AL D.M. 17/04/2008

RIVESTIMENTO GIUNTI DI SALDATURA
 FASCE TERMORESTRINGENTI

DATI GENERALI

DN 600 (24") sp. 11.1 mm da prog 0.00 a prog 5.00

LUNGHEZZA TOTALE IMPIANTO 5.00

FASE EMISSIONE Autorizzazione Unica 327

CONFINI AMMINISTRATIVI



COROGRAFIA SCALA 1: 200000

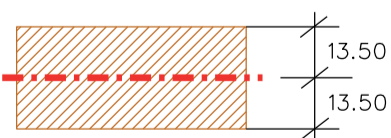
Metanodotto: Var. di stacco per Coll. all. Marcegaglia 2°Pr.
DN 400 (16") - DP 75 bar

PLANIMETRIA CATASTALE CON FASCIA DI VINCOLO
PREORDINATO ALL'ESPROPRIO

LEGENDA V.P.E.



Metanodotto in progetto DN 400 (16")



Fascia di vincolo preordinato
all'esproprio (v.p.e.), (ASSERVIMENTO)
coincidente con la fascia di servitu'
DN 400 (16")



COROGRAFIA SCALA 1: 200000

Metanodotto:

Ricoll. All. Marcegaglia 2° Pr.
 DN 150 (6'') - DP 75 bar

LEGENDA V.P.E.

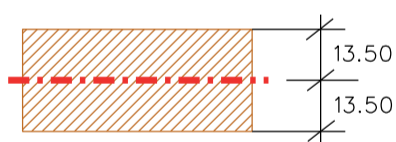
PLANIMETRIA CATASTALE CON FASCIA DI VINCOLO
 PREORDINATO ALL'ESPROPRIO E AREE D'OCCUPAZIONE TEMPORANEA



Metanodotto in progetto DN 150 (6'')



Impianti in progetto



Fascia di vincolo preordinato all'esproprio (v.p.e.), (ASSERVIMENTO) coincidente con la fascia di servitu' DN 150 (6'')



Aree di Occupazione Lavori



Aree di occupazione temporanea



Allargamenti



Strade di accesso provvisorie alle aree di lavoro



Strade di accesso definitive da adeguare



Strade di accesso definitive





Metanodotto:


Rif. All. Comune di Ravenna 2° presa
 DN 200 (8'') - DP 75 bar

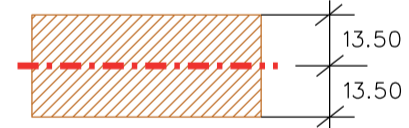
PLANIMETRIA CATASTALE CON FASCIA DI VINCOLO
 PREORDINATO ALL'ESPROPRIO E AREE DI OCCUPAZIONE TEMPORANEA


LEGENDA V.P.E.


- 
Metanodotto in progetto DN 200 (8'')


- 
Opere trenchless (Gallerie, Tunnel, Mini-Microtunnel, Raise Boring e T.O.C.)


- 
Impianti in progetto


- 
Fascia di vincolo preordinato all'esproprio (v.p.e.), (ASSERVIMENTO) coincidente con la fascia di servitu' DN 200 (8'')


- 
Aree di Occupazione Lavori


- 
Aree di occupazione temporanea

- 
Allargamenti

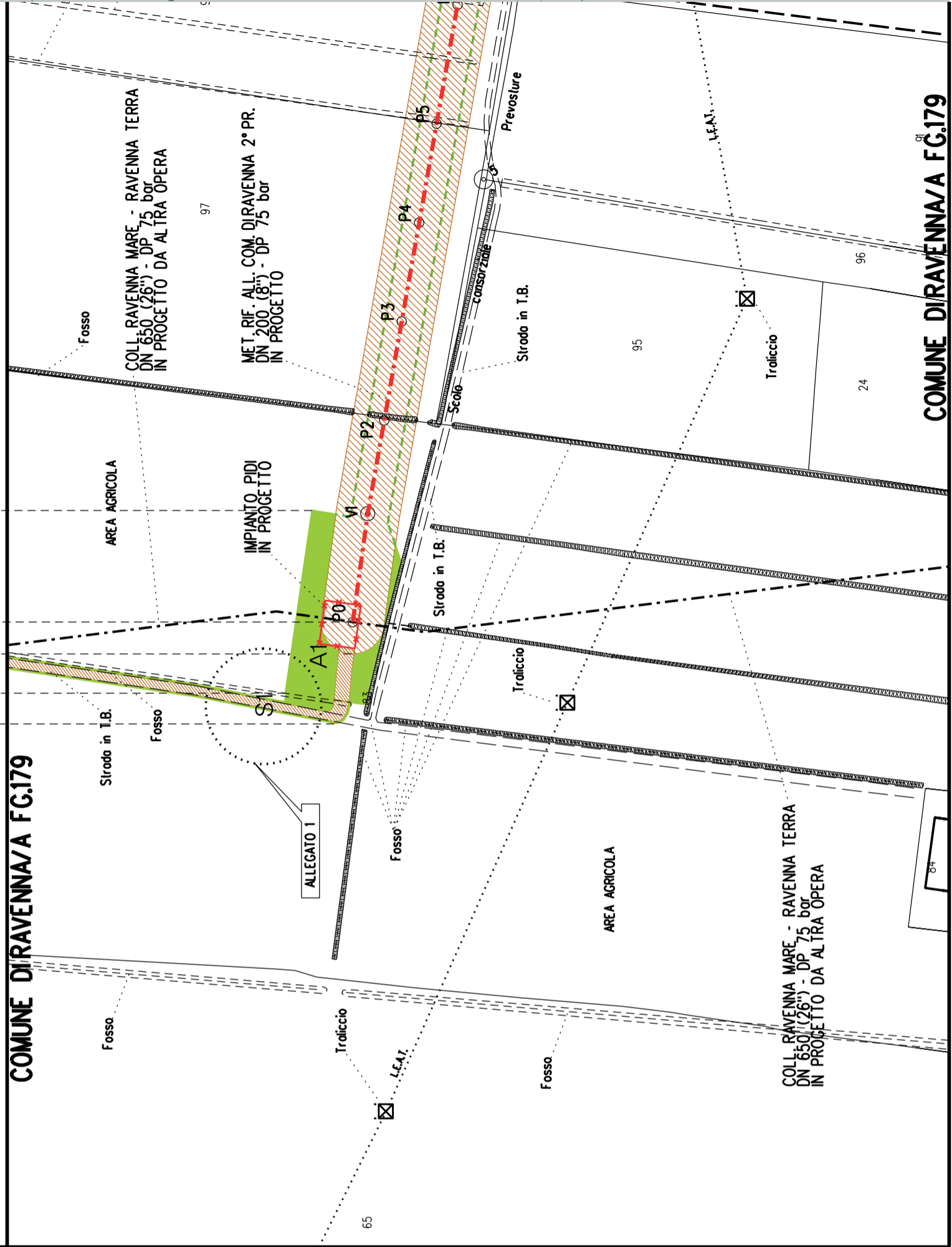
- 
Strade di accesso provvisorie alle aree di lavoro

- 
Strade di accesso definitive da adeguare

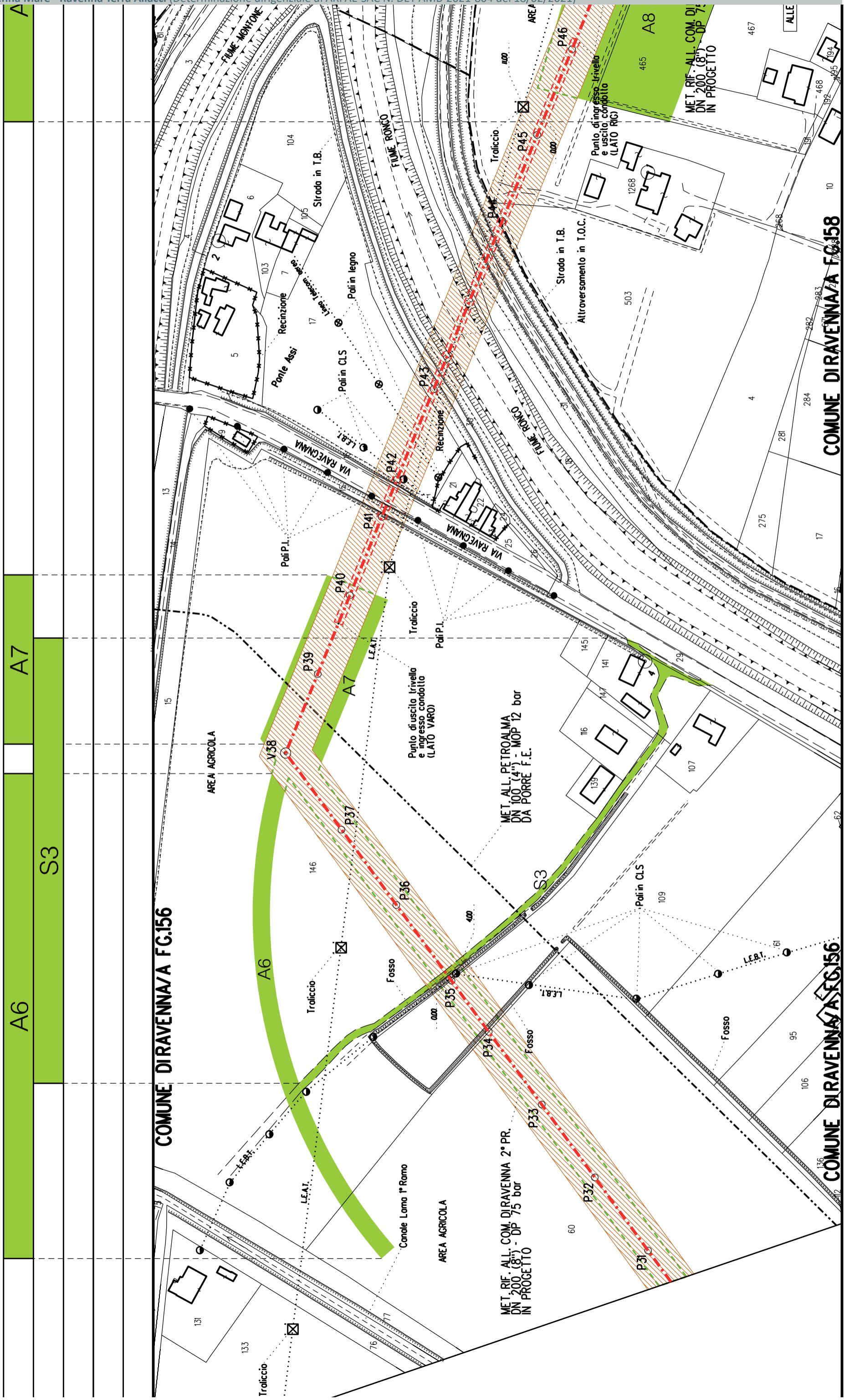
- 
Strade di accesso definitive

- 
Manufatti in progetto (gabbionate, scogliere, muri, etc.)

AREE SOGGETTE A V.P.E.	
STRADE DI ACCESSO DEFINITIVE	S1
AMPLIAMENTO IMPIANTI ESISTENTI	
PIAZZOLE	
ALL ARGAMENTI	A1
STRADE DI ACCESSO PROVVISORIE	S1
MANUFATTI (Palizzate e sistemazioni superficiali)	
IMPIANTI	
RIFERIMENTO A DISEGNI E PARTICOLARI	
CONFINI AMMINISTRATIVI	



DATI CARATTERISTICI	PLANIMETRIA 1:2000
<p>DATI DI COSTRUZIONE PRESSIONE DI PROGETTO (DP) 75.0 bar GRADO DI UTILIZZAZIONE DICHIARATO f - 0.57 PRESSIONE MASSIMA D'ESERCIZIO (MOP) 12.0 bar</p> <p>REALIZZATO IN CONFORMITÀ AL D.M. 17/04/2008</p>	
<p>RIVESTIMENTO GIUNTI DI SALDATURA FASCE TERMORESTRINGENTI</p>	
<p>DATI GENERALI DN 200 (8") sp. 7.0 mm da prog 0.00 a prog 3070.00</p>	
<p>LUNGHEZZA TOTALE IMPIANTO 3070.00</p> <p>FASE EMISSIONE Autorizzazione Unica 327</p>	
CONFINI AMMINISTRATIVI	



COMUNE DIRAVENNA/A FG.156

COMUNE DIRAVENNA/A FG.156

COMUNE DIRAVENNA/A FG.158

A6

A7

S3

A



COROGRAFIA SCALA 1: 200000

Metanodotto:

Rif. All. Petroalma
 DN 100 (4") - DP 75 bar

LEGENDA V.P.E.

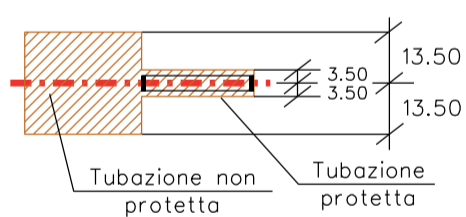
PLANIMETRIA CATASTALE CON FASCIA DI VINCOLO
 PREORDINATO ALL'ESPROPRIO



Metanodotto in progetto DN 100 (4")



Impianti in progetto



Fascia di vincolo preordinato all'esproprio (v.p.e.), (ASSERVIMENTO) coincidente con la fascia di servitu' DN 100 (4")



Aree di Occupazione Lavori



Aree di occupazione temporanea



Allargamenti



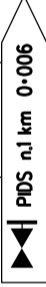
Strade di accesso provvisorie alle aree di lavoro

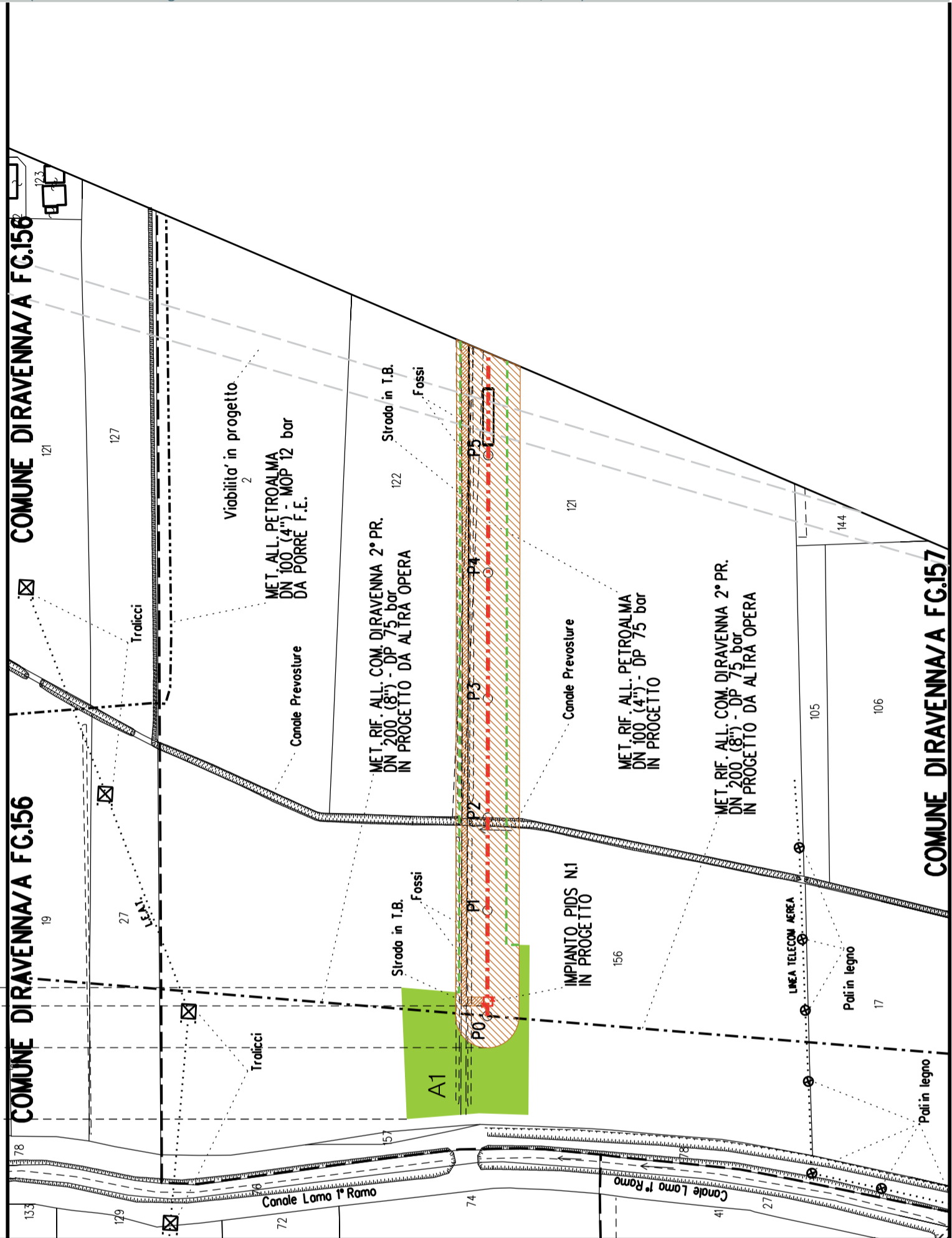


Strade di accesso definitive da adeguare



...

AREE SOGGETTE A V.P.E.	
STRADE DI ACCESSO DEFINITIVE	
AMPLIAMENTO IMPIANTI ESISTENTI	
PIAZZOLE	
ALLARGAMENTI	A1
STRADE DI ACCESSO PROVVISORIE	
MANUFATTI (Palizzate e sistemazioni superficiali)	
IMPIANTI	
RIFERIMENTO A DISEGNI E PARTICOLARI	
CONFINI AMMINISTRATIVI	



DATI CARATTERISTICI

DATIDICOSTRUZIONE
 PRESSIONE DI PROGETTO (DP) 75.0 bar
 GRADO DI UTILIZZAZIONE DICHIARATO f - 0.57
 PRESSIONE MASSIMA D'ESERCIZIO (MOP) 12.0 bar

REALIZZATO IN CONFORMITA' AL D.M. 17/04/2008

RIVESTIMENTO GIUNTI DI SALDATURA
 FASCE TERMORESTRINGENTI

DATI GENERALI
 DN 100 (4") sp. 5.2 mm da prog 0.00 a prog 545.00

LUNGHEZZA TOTALE IMPIANTO 545.00
FASE EMISSIONE Autorizzazione Unica 327

CONFINI AMMINISTRATIVI


S1-S2

S1

A2

S1

S2

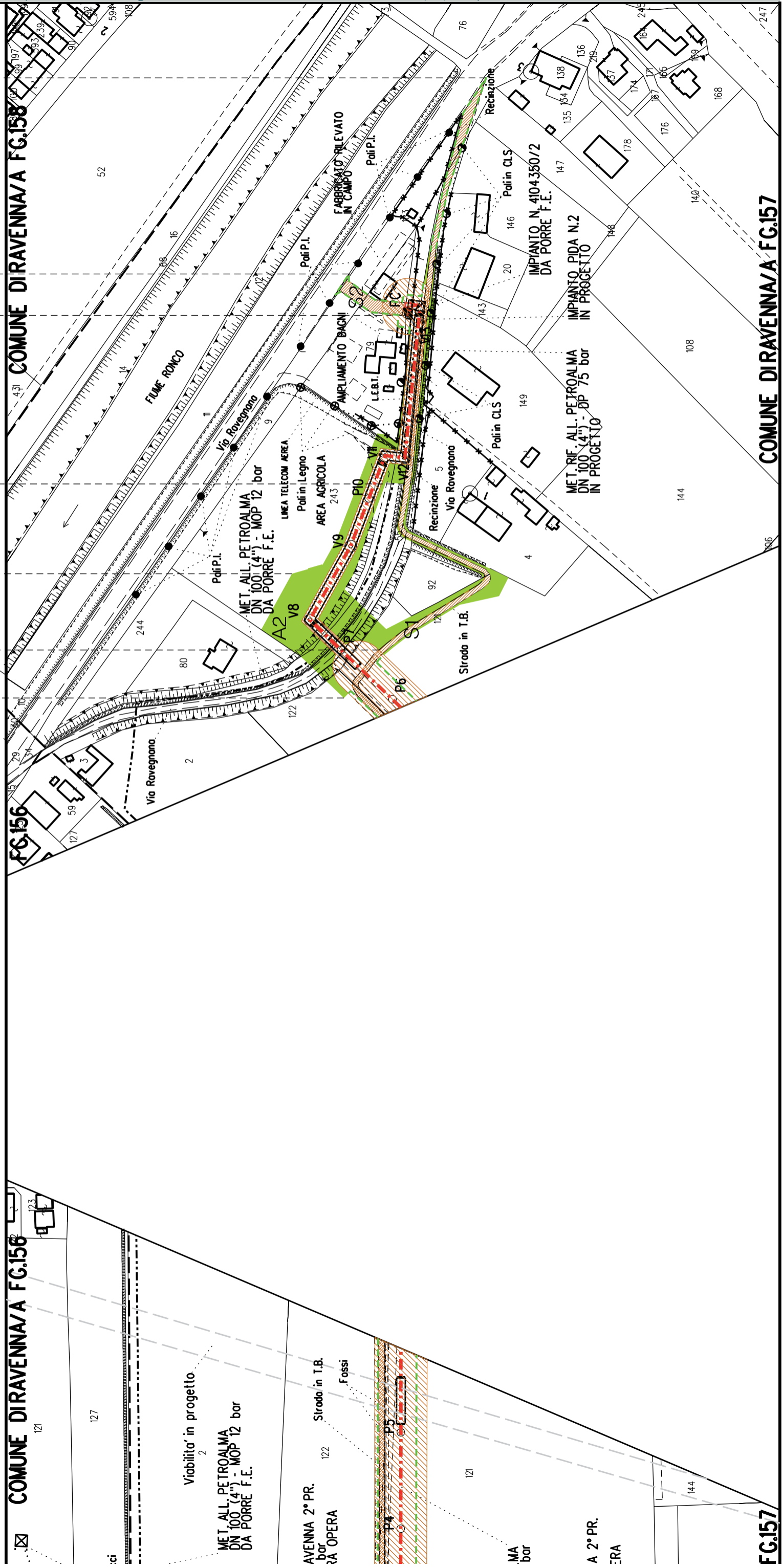


COMUNE DIRAVENNA/A FG.156

COMUNE DIRAVENNA/A FG.158

FG.157

COMUNE DIRAVENNA/A FG.157





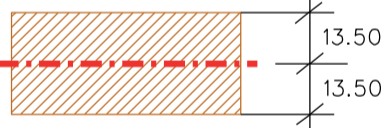









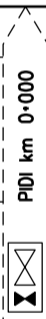
Metanodotto:

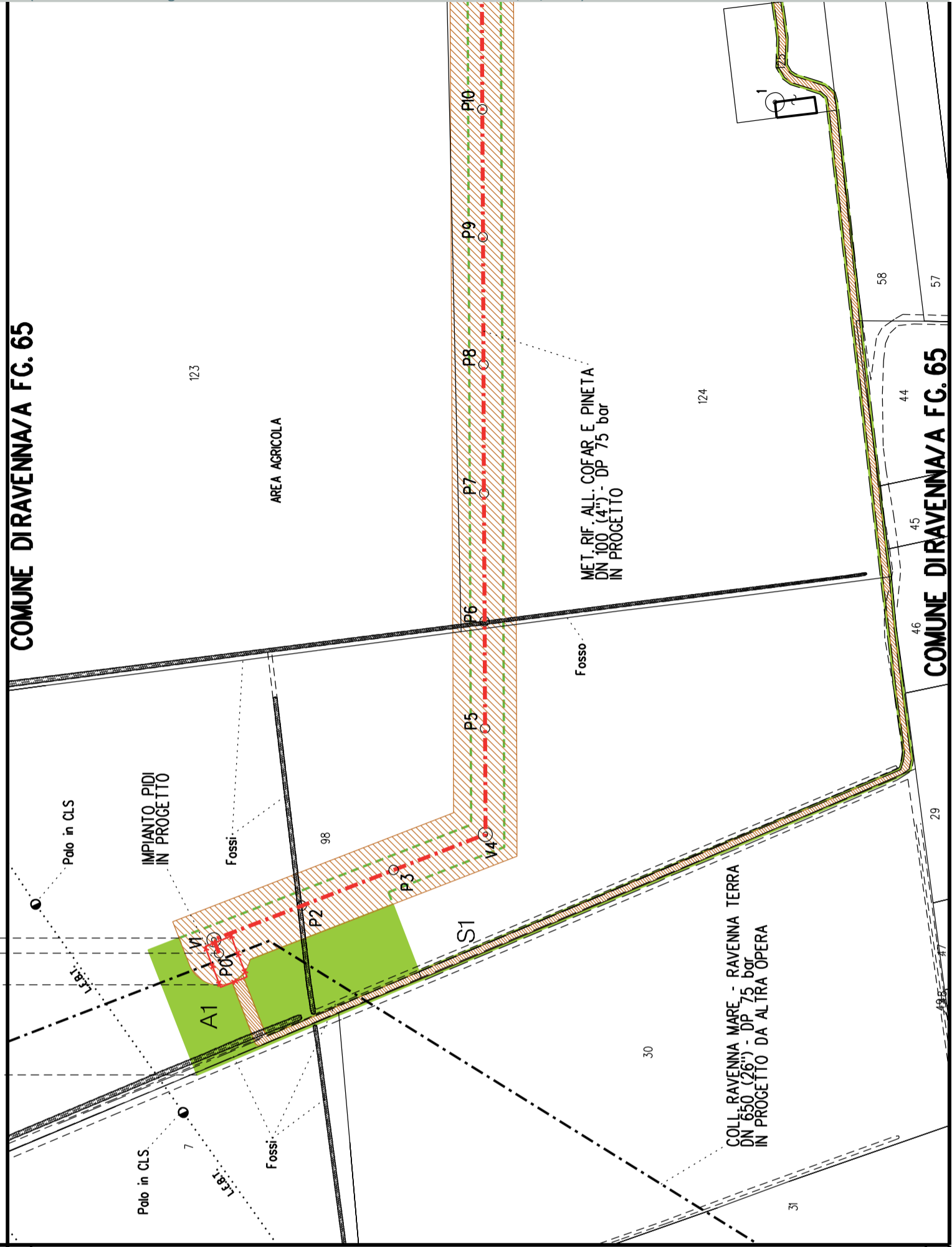
Rif. All. Cofar e Pineta
 DN 100 (4") - DP 75 bar

PLANIMETRIA CATASTALE CON FASCIA DIVINCOLO
 PREORDINATO ALL'ESPROPRIO E AREE D'OCCUPAZIONE TEMPORANEA

LEGENDA V.P.E.

- 
Metanodotto in progetto DN 100 (4")
- 
Impianti in progetto
- 
Fascia di vincolo preordinato all'esproprio (v.p.e.), (ASSERVIMENTO) coincidente con la fascia di servitu' DN 100 (4")
- 
Aree di Occupazione Lavori
- 
Aree di occupazione temporanea
- 
Allargamenti
- 
Strade di accesso provvisorie alle aree di lavoro
- 
Strade di accesso definitive da adeguare
- 
Strade di accesso definitive
- 
Manufatti in progetto (gabbionate, scogliere, muri, etc.)

AREE SOGGETTE A V.P.E.	
STRADE DI ACCESSO DEFINITIVE	S1
AMPLIAMENTO IMPIANTI ESISTENTI	
PIAZZOLE	
ALLARGAMENTI	A1
STRADE DI ACCESSO PROVVISORIE	S1
MANUFATTI (Palizzate e sistemazioni superficiali)	
IMPIANTI	
RIFERIMENTO A DISEGNI E PARTICOLARI	
CONFINI AMMINISTRATIVI	



PLANIMETRIA 1:2000

DATI CARATTERISTICI

DATIDICOSTRUZIONE
 PRESSIONE DIPROGETTO (DP) 75.0 bar
 GRADO DIUTILIZZAZIONE DICHIARATO f - 0.57
 PRESSIONE MASSIMA DIESERCIZIO (MOP) 24.0 bar

REALIZZATO IN CONFORMITA' AL D.M.17/04/2008

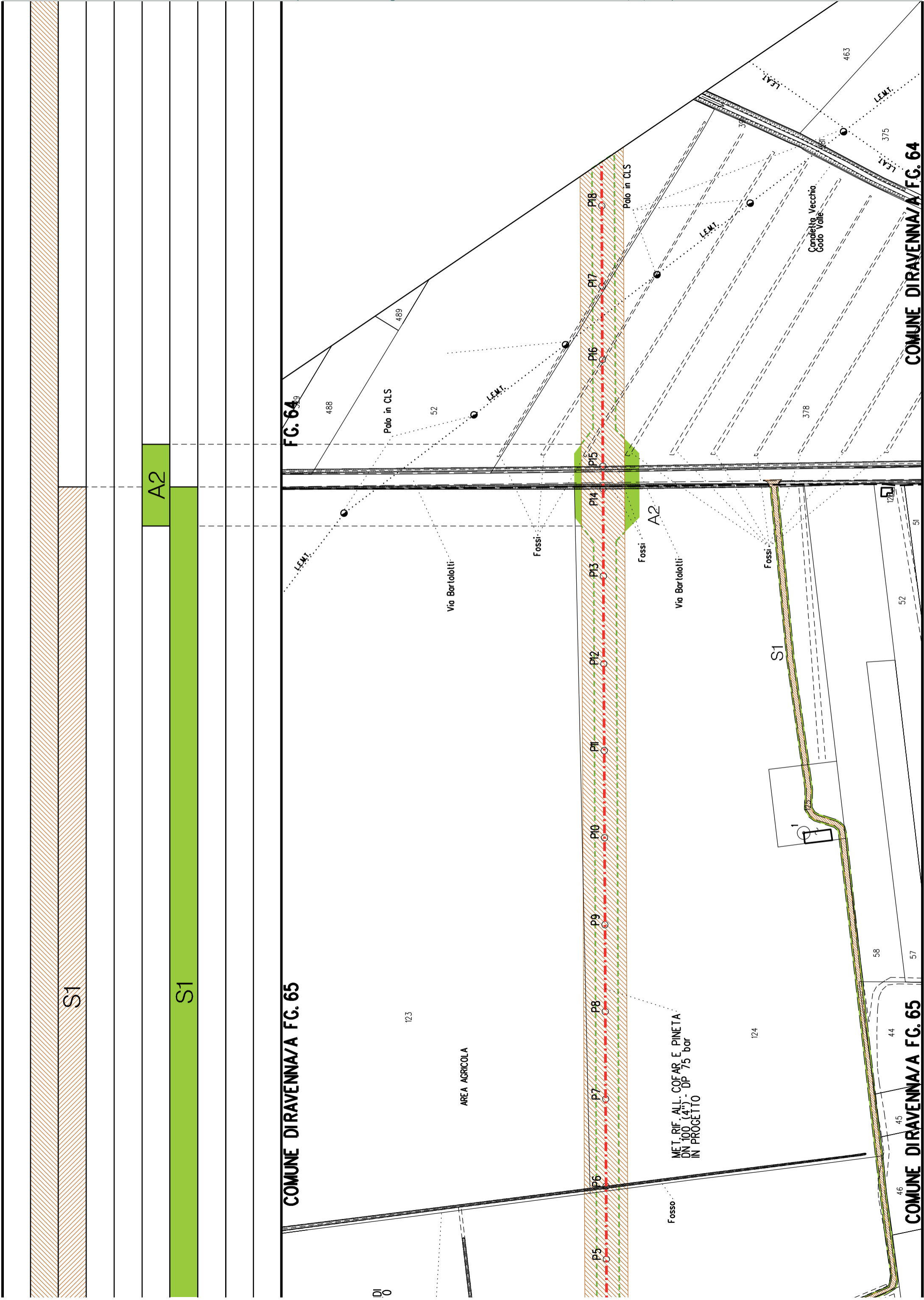
RIVESTIMENTO GIUNTI DI SALDATURA
 FASCE TERMORESTRINGENTI

DATIGENERALI
 DN 100 (4") sp. 5.2 mm da prog 0.00 a prog 1580.00

LUNGHEZZA TOTALE IMPIANTO 1580.00

FASE EMISSIONE Autorizzazione Unica 327

CONFINI AMMINISTRATIVI





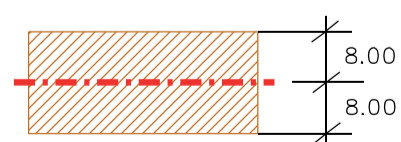
Metanodotto: Variante per inserimento fondello su All. Cofar e Pineta DN 100 (4") - DP 24 bar

PLANIMETRIA CATASTALE CON FASCIA DI VINCOLO PREORDINATO ALL'ESPROPRIO

LEGENDA V.P.E.



Metanodotto in progetto DN 100 (4")



Fascia di vincolo preordinato all'esproprio (v.p.e.), (ASSERVIMENTO) coincidente con la fascia di servitu' DN 100 (4")



COROGRAFIA SCALA 1: 200000

Metanodotto:

LEGENDA V.P.E.

Rif. All. Alma Distribuzione
 DN 100 (4") - DP 75 bar

PLANIMETRIA CATASTALE CON FASCIA DI VINCOLO
 PREORDINATO ALL'ESPROPRIO E AREE DI OCCUPAZIONE TEMPORANEA



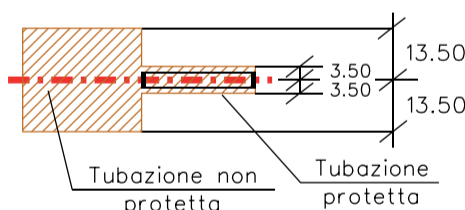
Metanodotto in progetto DN 100 (4")



Opere trenchless (Gallerie, Tunnel, Mini-Microtunnel, Raise Boring e T.O.C.)



Impianti in progetto



Fascia di vincolo preordinato all'esproprio (v.p.e.), (ASSERVIMENTO) coincidente con la fascia di servitu' DN 100 (4")



Are di Occupazione Lavori



Are di occupazione temporanea



Allargamenti



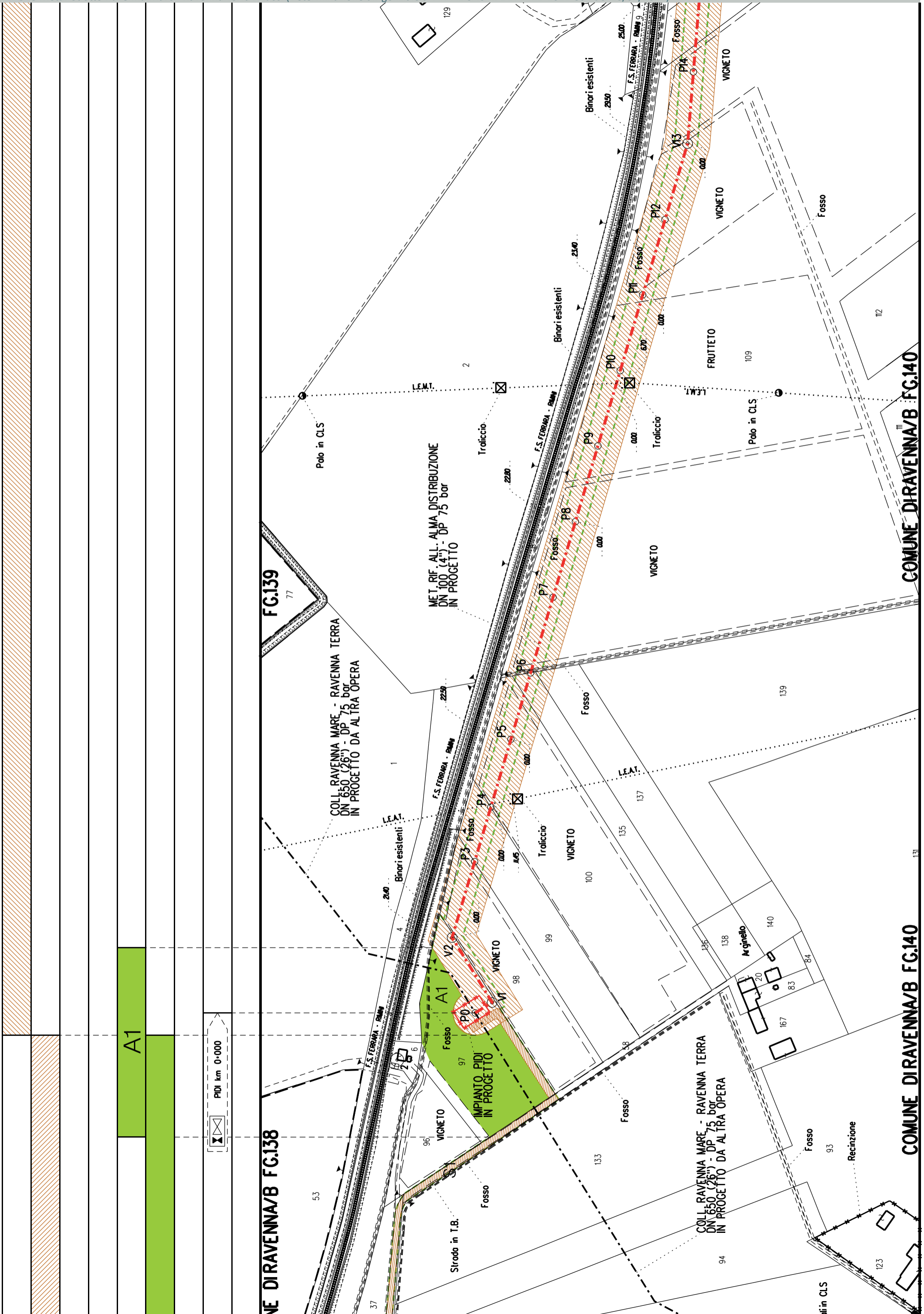
Strade di accesso provvisorie alle aree di lavoro

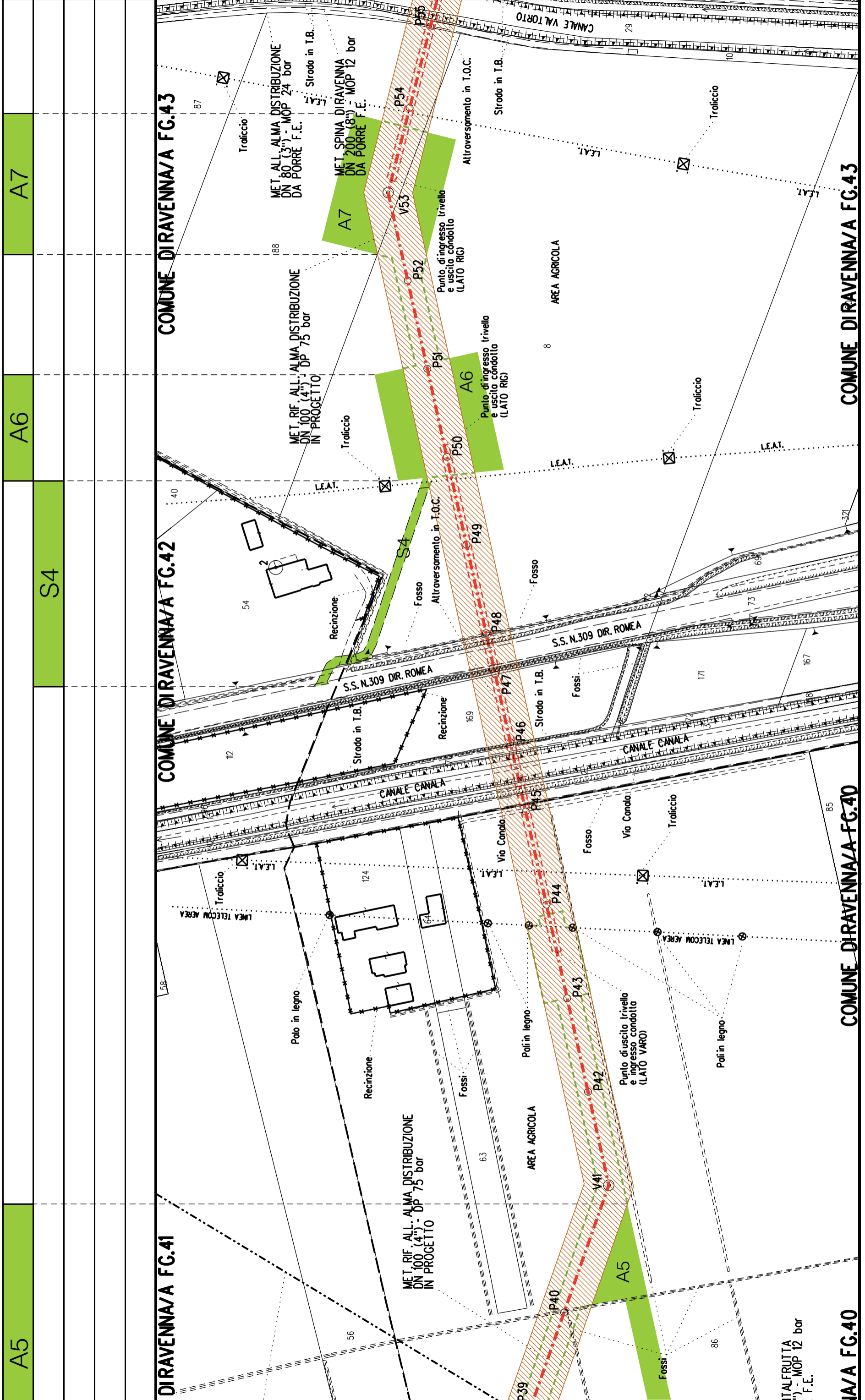


Strade di accesso definitive da adeguare



Strade di accesso definitive





A7

A6

S4

A5

DIRAVENNA/A FG.41

COMUNE DIRAVENNA/A FG.42

COMUNE DIRAVENNA/A FG.43

IAA/A FG.40

COMUNE DIRAVENNA/A FG.40

COMUNE DIRAVENNA/A FG.43

ITALFRUITTA
") - MOP 12 bar
F.E.



COROGRAFIA SCALA 1:200000

Metanodotto:

LEGENDA V.P.E.

Ric. All. Italfrutta
 DN 100 (4") - DP 75 bar

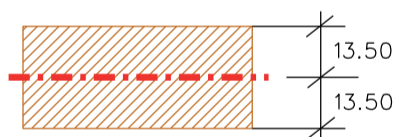
PLANIMETRIA CATASTALE CON FASCIA DI VINCOLO
 PREORDINATO ALL'ESPROPRIO E AREE DI OCCUPAZIONE TEMPORANEA



Metanodotto in progetto DN 100 (4")



Impianti in progetto



Fascia di vincolo preordinato all'esproprio (v.p.e.), (ASSERVIMENTO) coincidente con la fascia di servitu' DN 100 (4")



Aree di Occupazione Lavori



Aree di occupazione temporanea



Allargamenti



Strade di accesso provvisorie alle aree di lavoro

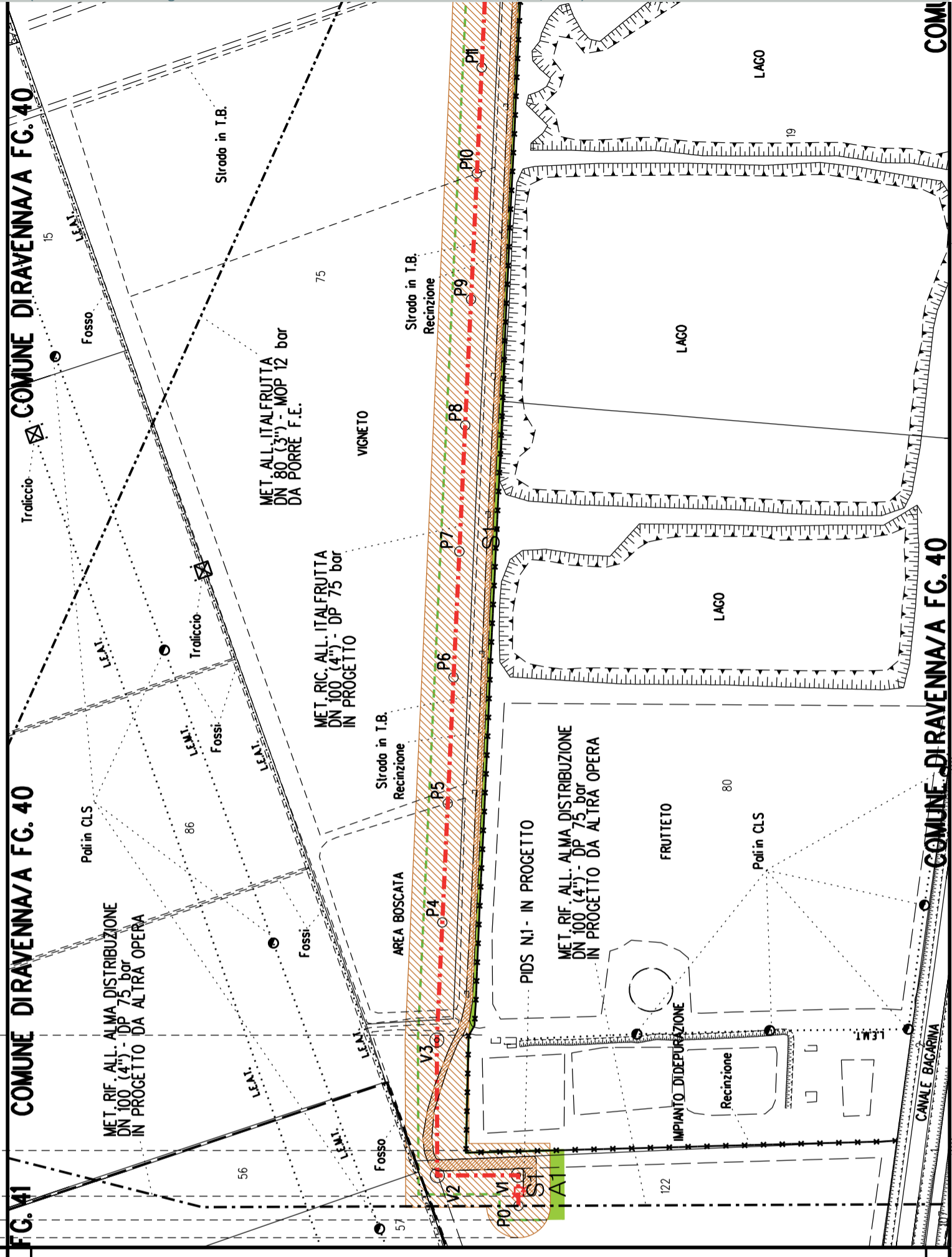


Strade di accesso definitive da adeguare



Strade di accesso definitive

AREE SOGGETTE A V.P.E.	
STRADE DI ACCESSO DEFINITIVE	
AMPLIAMENTO IMPIANTI ESISTENTI	
PIAZZOLE	
ALL ARGAMENTI	A1
STRADE DI ACCESSO PROVVISORIE	S1
MANUFATTI (Palizzate e sistemazioni superficiali)	
IMPIANTI	
RIFERIMENTO A DISEGNI E PARTICOLARI	
CONFINI AMMINISTRATIVI	



DATI CARATTERISTICI

DATI DI COSTRUZIONE
 PRESSIONE DI PROGETTO (DP) 75.0 bar
 GRADO DI UTILIZZAZIONE DICHIARATO f - 0.57
 PRESSIONE MASSIMA D'ESERCIZIO (MOP) 12.0 bar

REALIZZATO IN CONFORMITA' AL D.M. 17/04/2008

RIVESTIMENTO GIUNTI DI SALDATURA
 FASCE TERMORESTRINGENTI

DATI GENERALI

DN 100 (4") sp. 5.2 mm da prog 0.00 a prog 730.00

LUNGHEZZA TOTALE IMPIANTO 730.00

FASE EMISSIONE Autorizzazione Unica 327

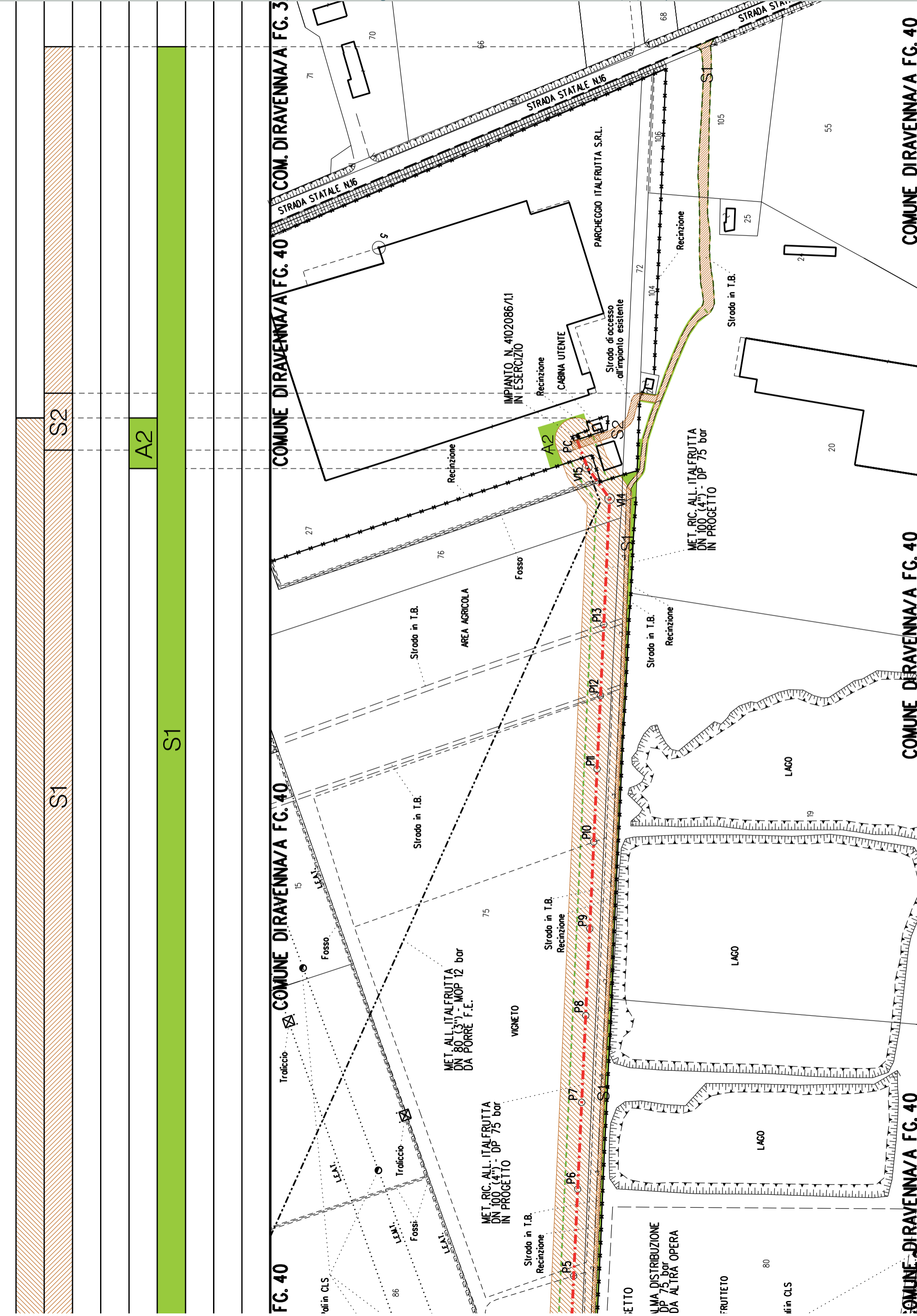
PLANIMETRIA 1:2000

CONFINI AMMINISTRATIVI

COMUNE DIRAVENNA/A FG. 40

COMUNE DIRAVENNA/A FG. 40

COMUNE DIRAVENNA/A FG. 40



COMUNE DIRAVENNA/A FG. 40

COMUNE DIRAVENNA/A FG. 40

COMUNE DIRAVENNA/A FG. 40

COMUNE DIRAVENNA/A FG. 40

COMUNE DIRAVENNA/A FG. 40

COMUNE DIRAVENNA/A FG. 40



COROGRAFIA SCALA 1:25000

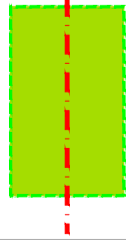
I.G.M. 223 S.E. IV

Impianto n°: 20874 – 4140686
Metanodotto: ALL. MARCEGAGLIA RAVENNA S.p.A DN 100 (4")
Metanodotto: ALL. MARCEGAGLIA 2a PR. DN 150 (6")


Aree interessate da apposizione vincolo preordinato all'esproprio e dichiarazione di pubblica utilità come da Determinazione dirigenziale di ARPAE-SAC n. DET-AMB-2021-3312 del 01/07/2021 e delibera di C.C. PV91 del 27/05/2021.

PLANIMETRIA 1:2000

PIANO PARTICELLARE sc. 1:2000 COMUNE DI RAVENNA (RA) SEZ.A



FASCIA DI OCCUPAZIONE
AREA DI CANTIERE

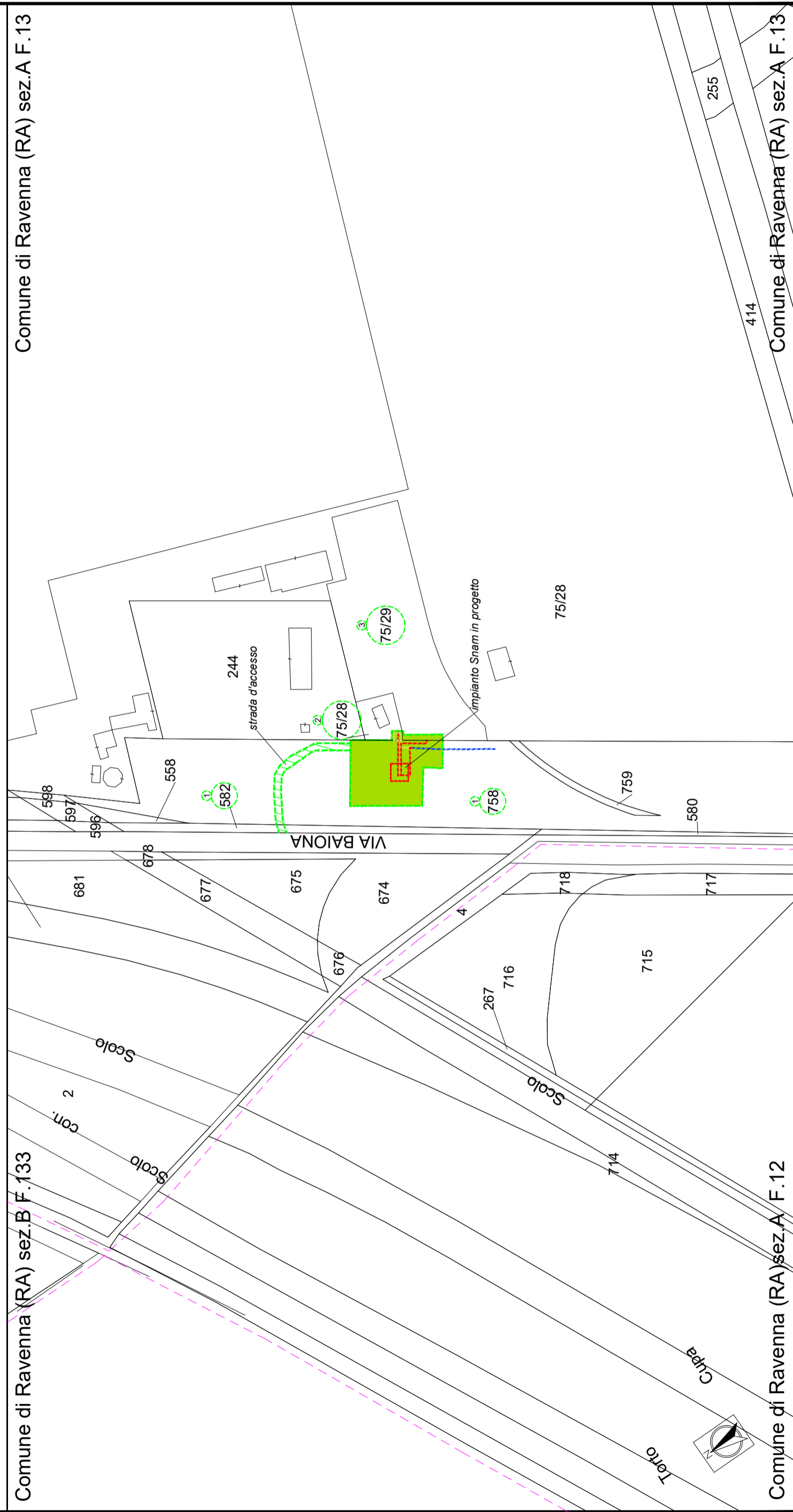


FASCIA DI OCCUPAZIONE
ACCESSO ALL'AREA DI CANTIERE

--- Met. da mettere fuori esercizio e recuperare

Comune di Ravenna (RA) sez.B F.133

Comune di Ravenna (RA) sez.A F.13




Comune di Ravenna (RA) sez.A F.12


Comune di Ravenna (RA) sez.A F.13

PLANIMETRIA 1:2000

PIANO PARTICELLARE sc. 1:2000 COMUNE DI RAVENNA (RA) SEZ.A



FASCIA DI ASSERVIMENTO

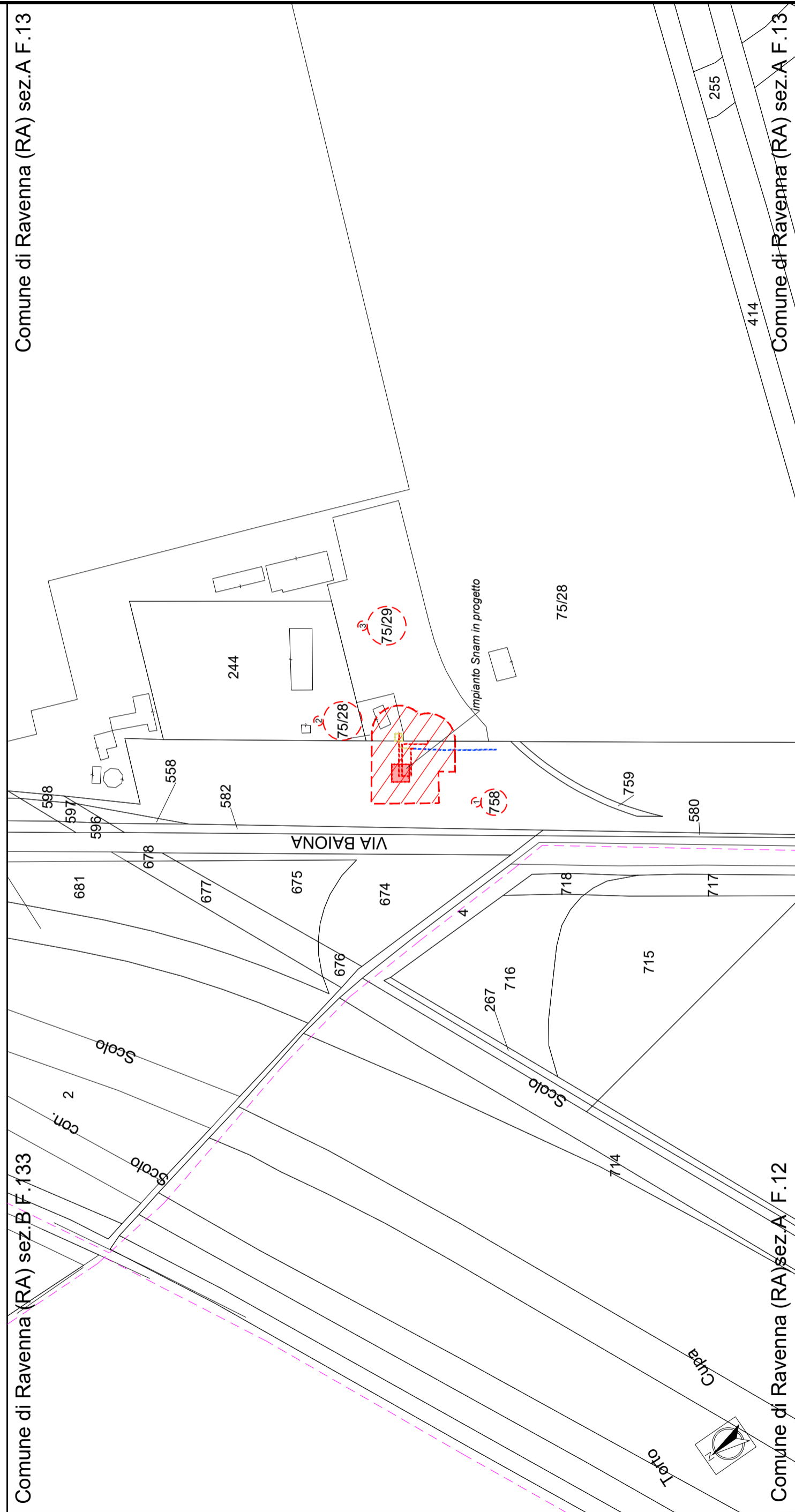


AREA IMPIANTISTICA DA OCCUPARE PERMANENTEMENTE

Met. da mettere fuori esercizio e recuperare

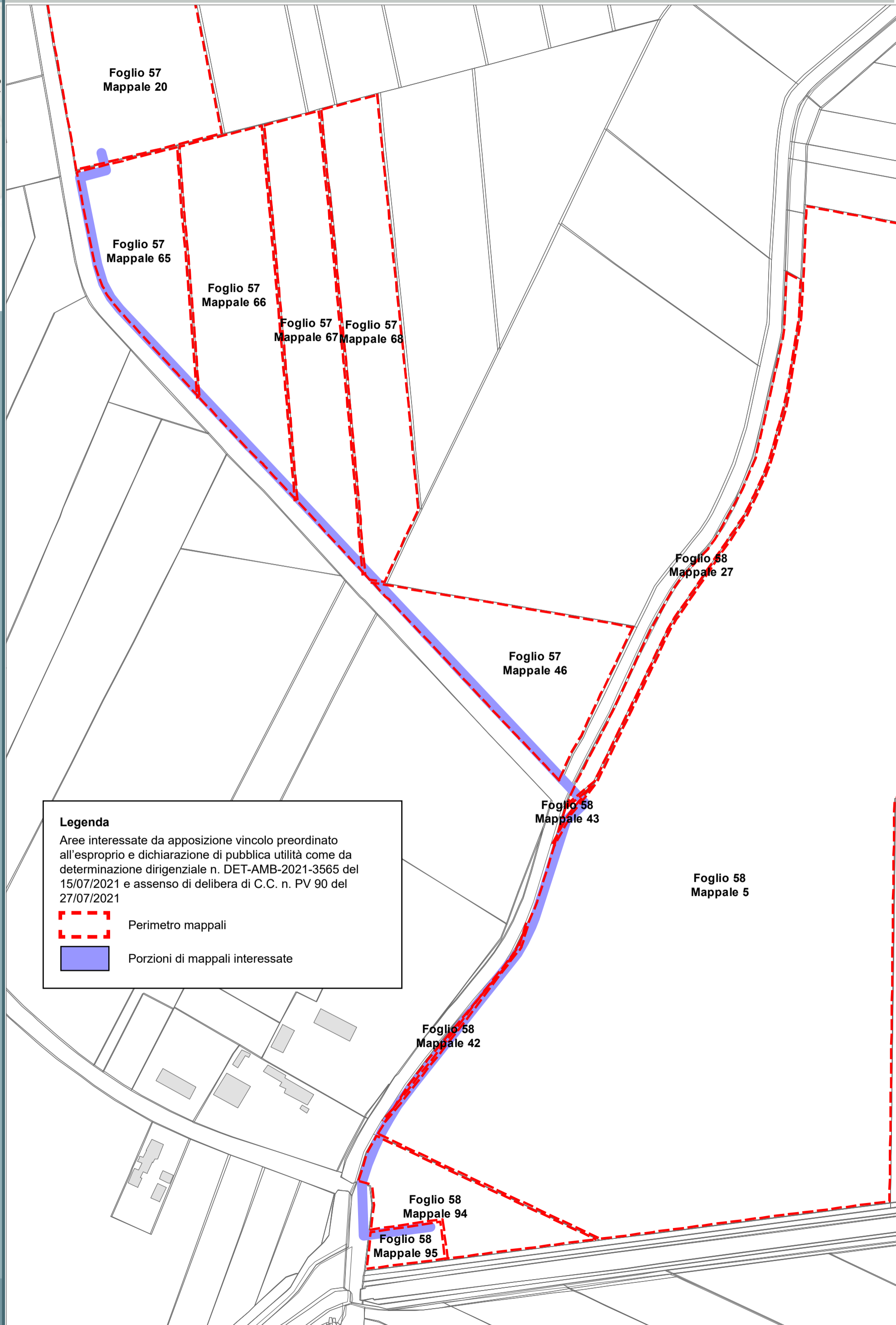
Comune di Ravenna (RA) sez. B F. 133

Comune di Ravenna (RA) sez. A F. 13





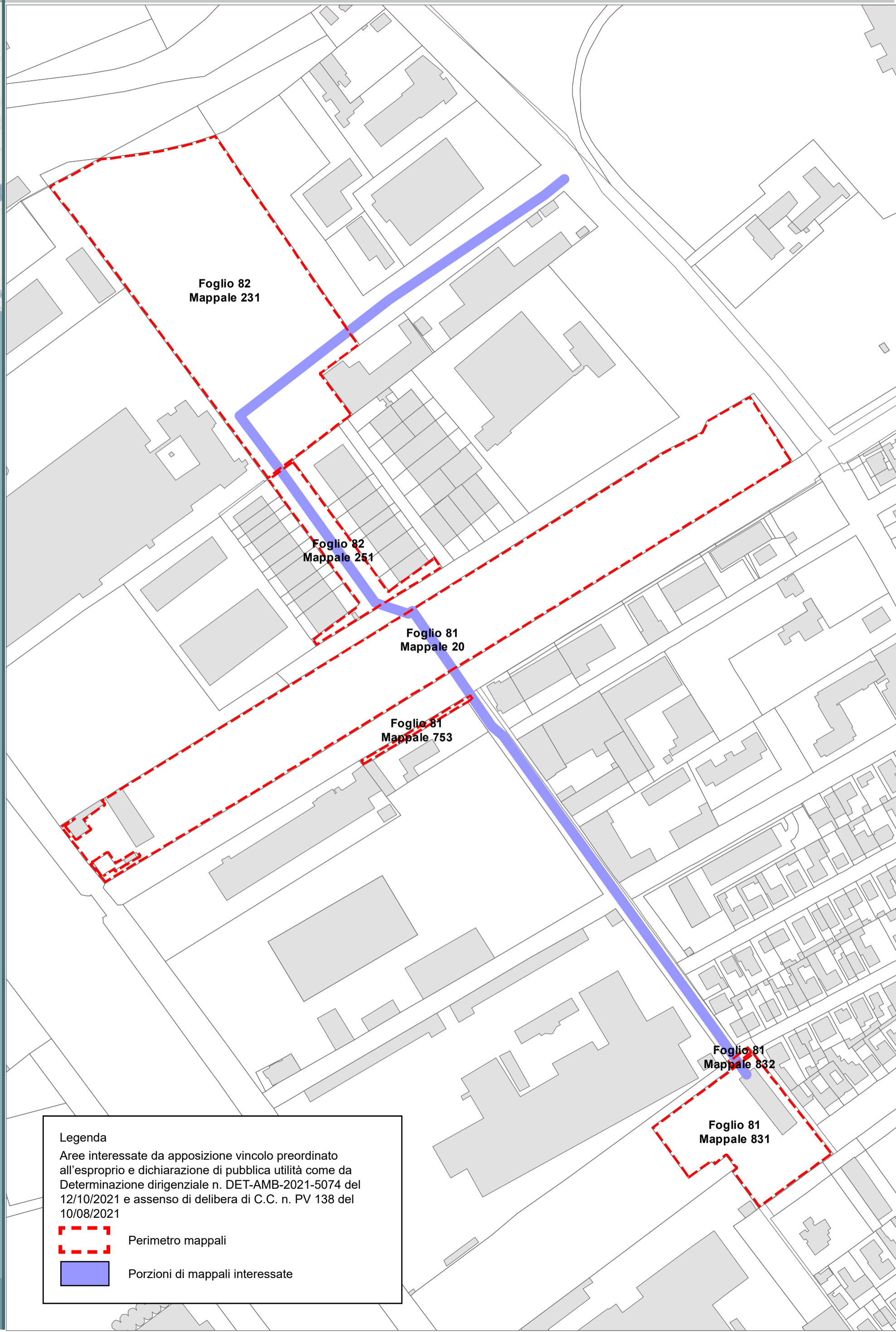
Comune di Ravenna (RA) sez. A F. 12

Comune di Ravenna (RA) sez. A F. 13





Legenda
Aree interessate da apposizione vincolo preordinato all'esproprio e dichiarazione di pubblica utilità come da determinazione dirigenziale n. DET-AMB-2021-3565 del 15/07/2021 e assenso di delibera di C.C. n. PV 90 del 27/07/2021

-  Perimetro mappali
-  Porzioni di mappali interessate



Legenda
Aree interessate da apposizione vincolo preordinato all'esproprio e dichiarazione di pubblica utilità come da Determinazione dirigenziale n. DET-AMB-2021-5074 del 12/10/2021 e assenso di delibera di C.C. n. PV 138 del 10/08/2021

-  Perimetro mappali
-  Porzioni di mappali interessate

VILLANOVA
S. MARCO

S. BARTOLO
LONGANA
RONCALCECI
GHIBULLO

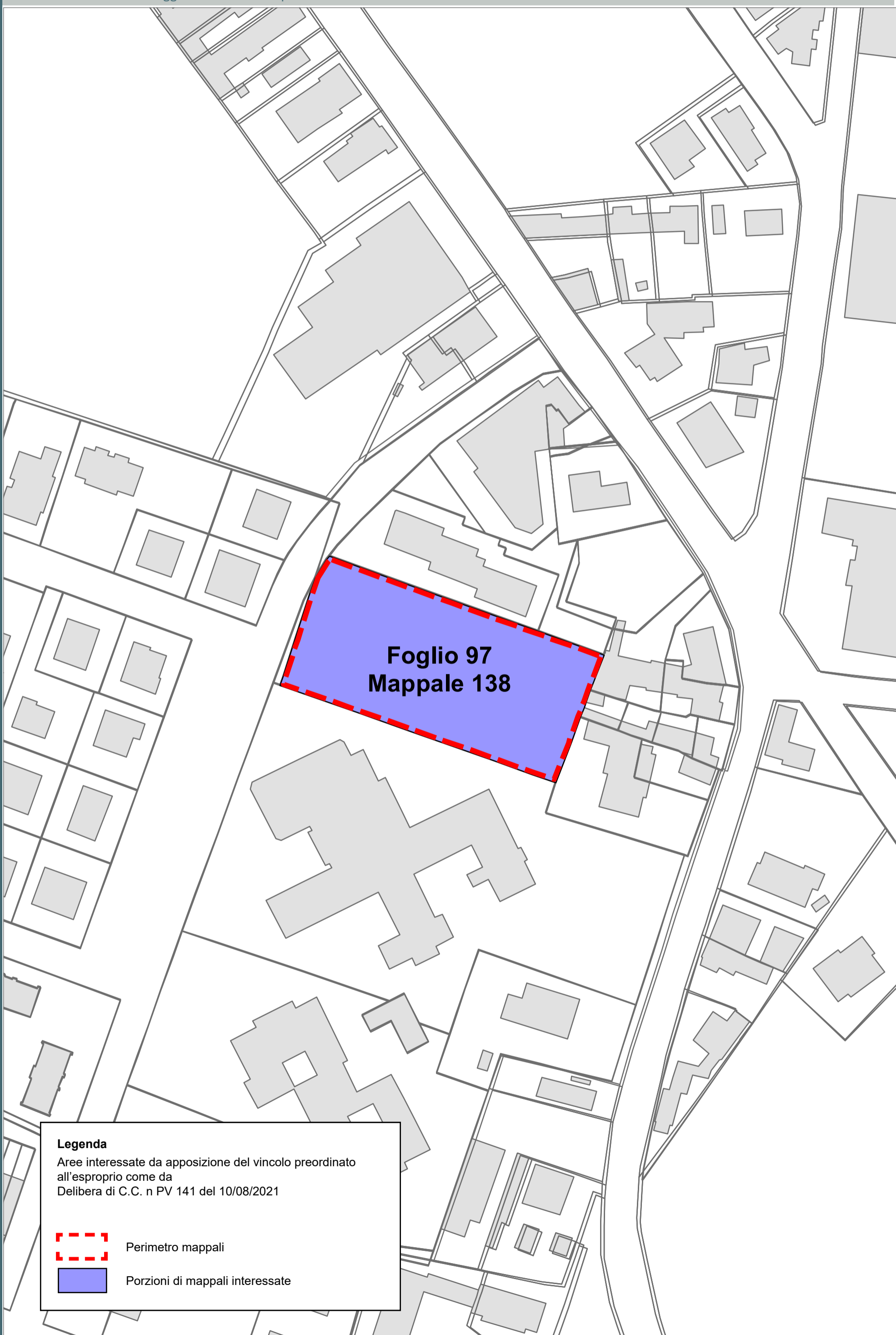
GAMBELLARA

S. STEFANO
S. PIETRO CARRAIE
IN VINCOLI
COCCOLIA S. PIETRO
IN CAMPIANO
DUCENTA
DURAZZANO
BORGO PAPAIE



MASSA ERBOSA
BASTIA

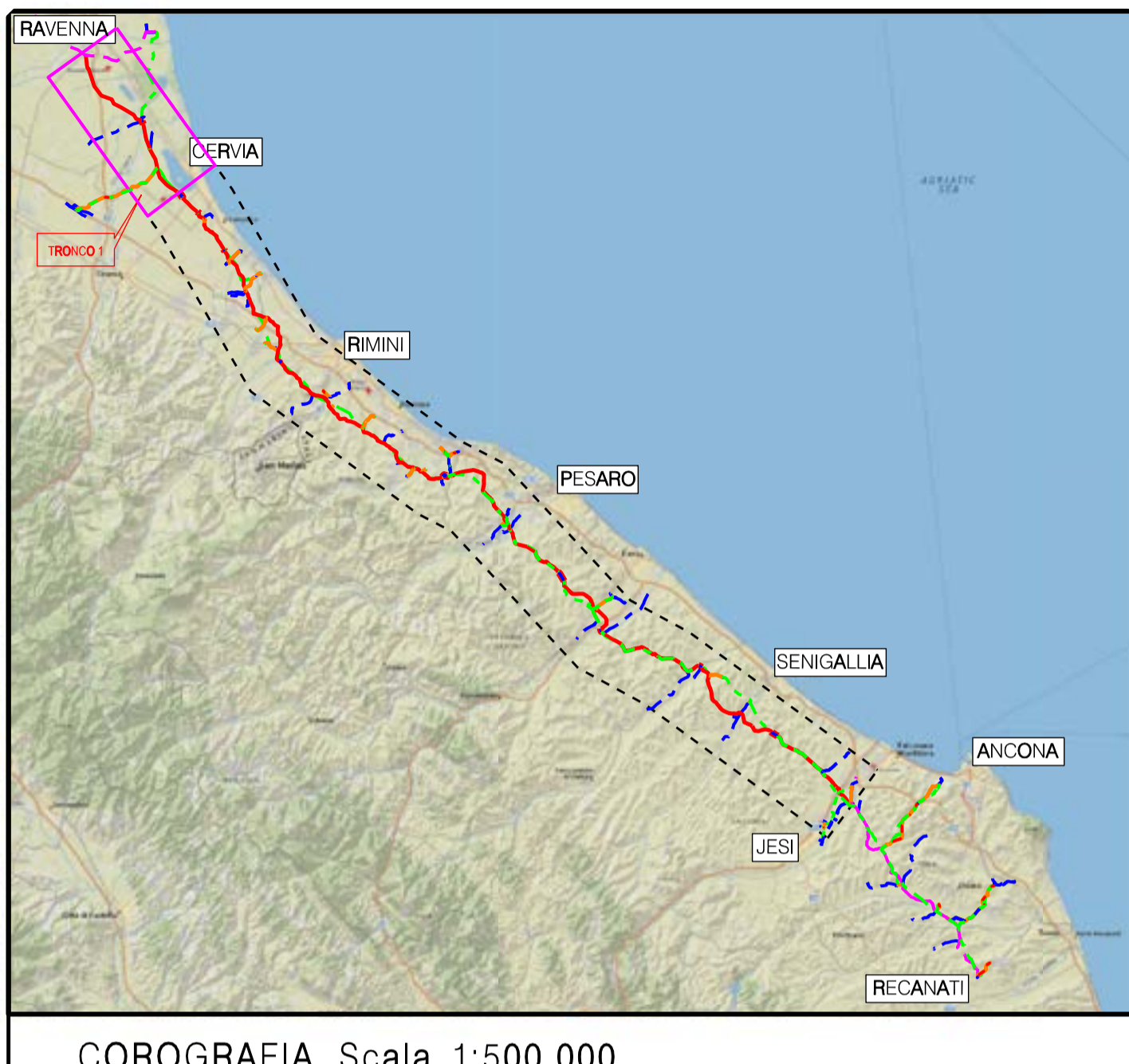
LA CASERMA

S. MICHELE BORGIO
VILLANOVA
S. MARCO MADONNA
LONGANA
GHIBULLO
GAMBELLARA
S. STEFANO
COCCOLIA CARRAIE
S. PIETRO
DUCENTA S. PIETRO
MASSA ERBOSA
BASTIA
LA CASERMA



Legenda
Aree interessate da apposizione del vincolo preordinato all'esproprio come da Delibera di C.C. n PV 141 del 10/08/2021

-  Perimetro mappali
-  Porzioni di mappali interessate



COROGRAFIA Scala 1:500.000

RIFACIMENTO METANODOTTO RAVENNA - RECANATI
TRATTO RAVENNA - JESI
1° TR: RAVENNA - CERVIA
 DN 650 (26"), DP 75 bar

LEGENDA

SIMBOLOGIA TEMATICA

	Fascia di vincolo preordinato all'esproprio (v.p.e.) coincidente con la fascia di servitu'
	Impianto in progetto
	Strade di accesso definitive
	Aree di occupazione temporanea
	Allargamenti in corrispondenza di fiumi/infrastrutture esistenti
	Strade di accesso provvisorie alle aree di passaggio
	Piazzole provvisorie per i materiali
	Manufatti in progetto (gabbionate, scogliere, muri, ecc.)

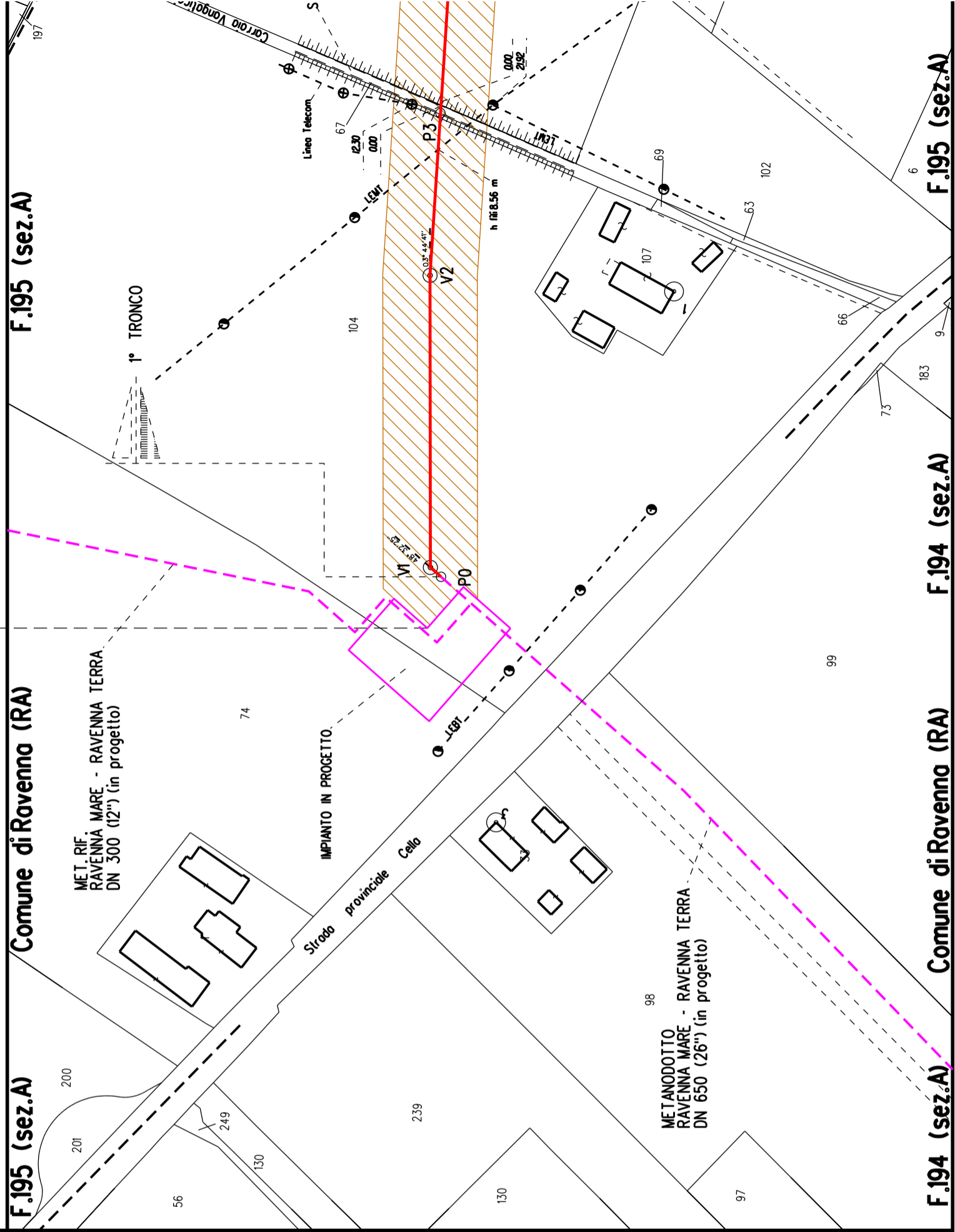
SIMBOLOGIA DI LINEA

	Metanodotto Ravenna - Jesi DN 650 (26") in progetto
	Condotte in Trenchless (Microtunnel e Toc)
	Metanodotti SRG in esercizio, tratto dove posare solo il cavo telecomando
	Condotte derivate in progetto
	Metanodotto Ravenna - Recanati DN 650 (26") in dismissione
	Condotte derivate in dismissione
	Metanodotto Recanati - Chieti DN 650 (26") in dismissione
	Metanodotti in esercizio
	Altri metanodotti in progetto
	Vertice
	Picchetto

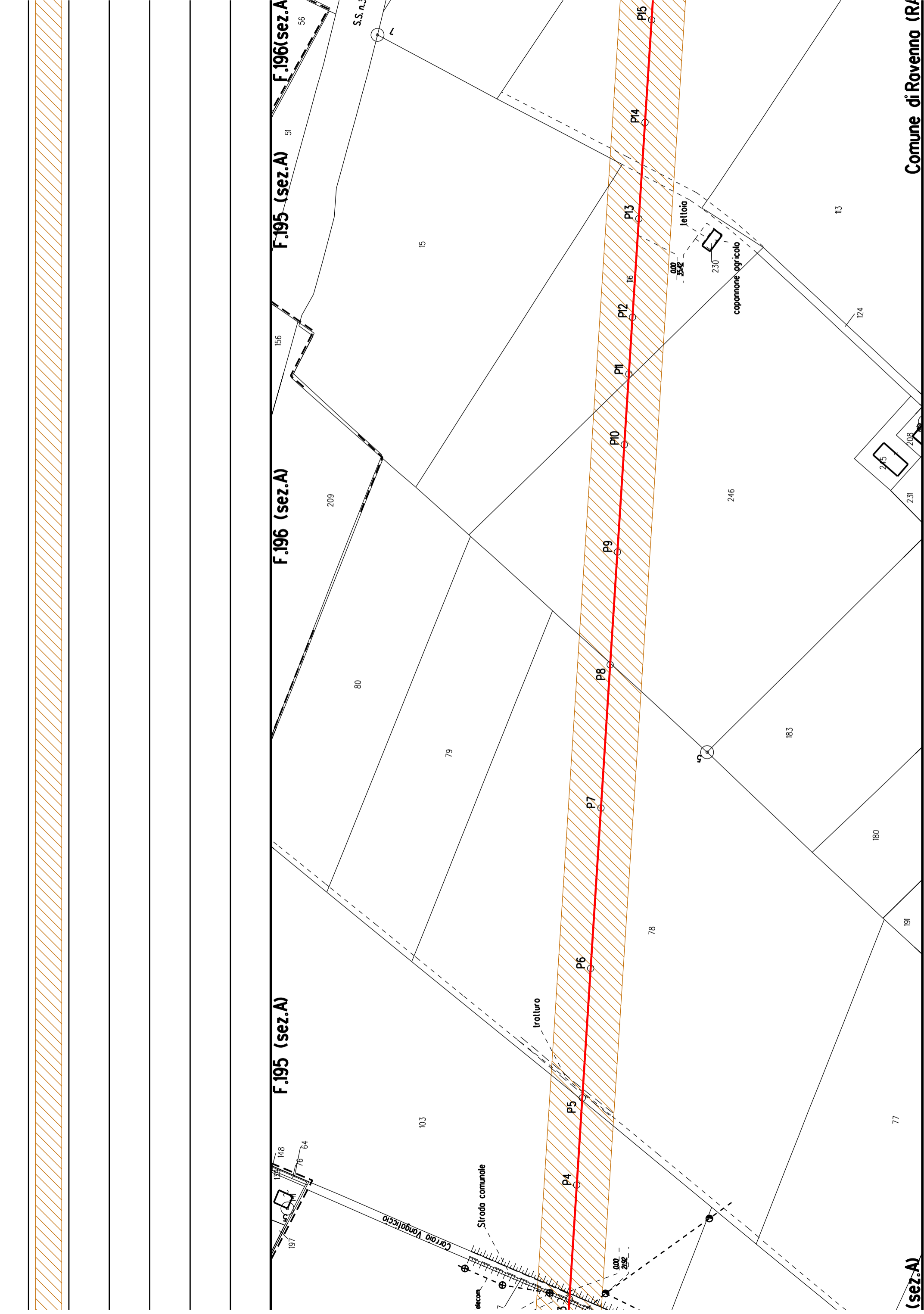
NOTA: Planimetria catastale aggiornata a Ottobre 2019

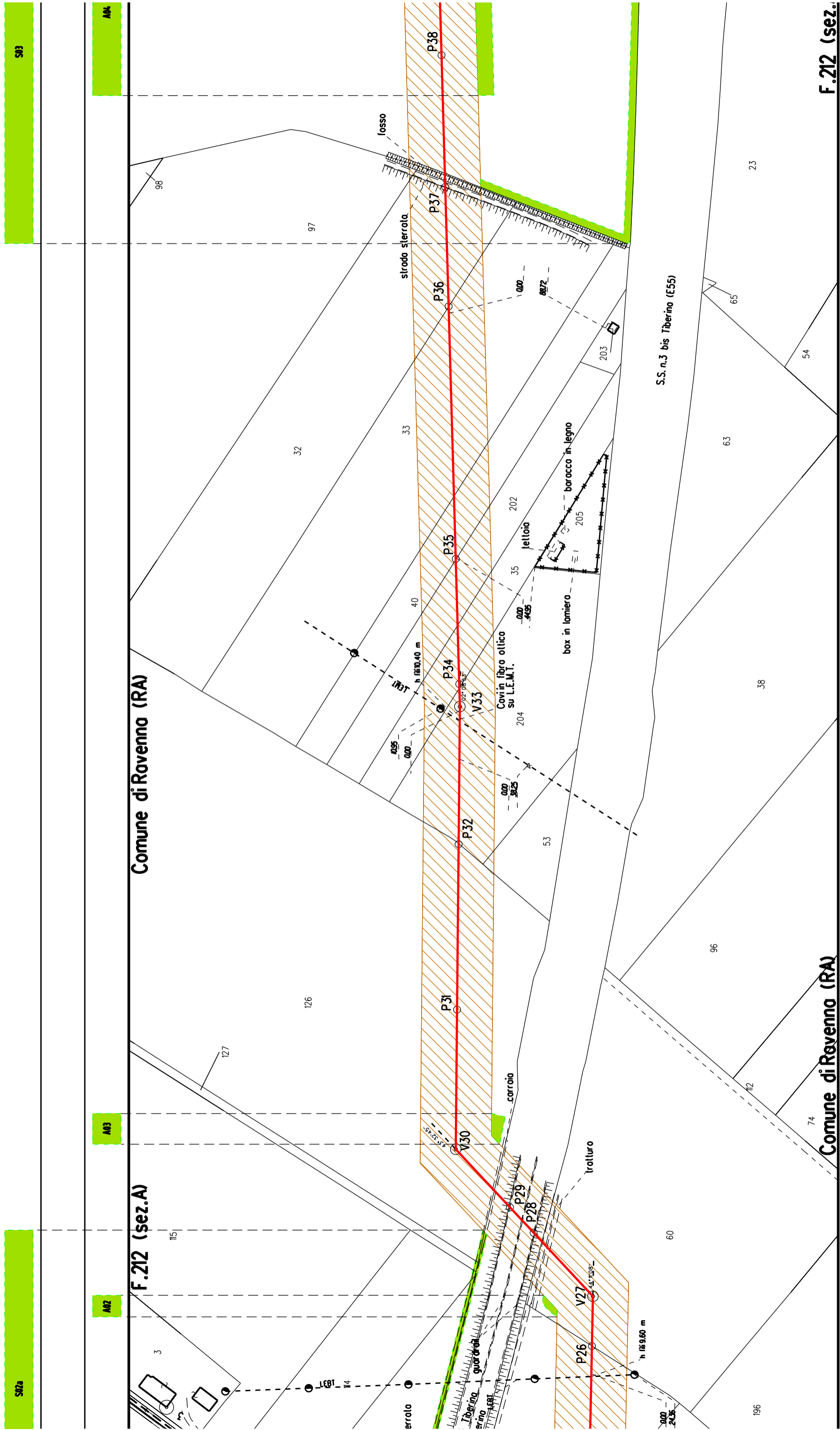
Aree interessate da apposizione del vincolo preordinato all'esproprio e dichiarazione di pubblica utilità come da Decreto del Ministero della Transizione Ecologica - Dipartimento per l'Energia del 21/10/2021

MANUFATTI	
AREE SOGGETTE A V.P.E.	
IMPIANTI	
STRADE DI ACCESSO DEFINITIVE	
STRADE / PISTE	
PIAZZOLE	
ALLARGAMENTI	



PLANIMETRIA 1:2000	
DATI CARATTERISTICI	
DATICOSTRUZIONE	PRESSIONE DI PROGETTO 75.0 bar PRESSIONE MASSIMA D'ESERCIZIO (MOP) 70.0 bar GRADO DI UTILIZZAZIONE DICHIARATO f - 0.72 DIAMETRO PREVALENTE = 650.0 (DN)
	INTERVENTO PROGETTATO IN CONFORMITA' AL D.M. 17/04/2008
RIVESTIMENTO GIUNTI DI SALDATURA	FASCE TERMORESTRINGENTI
DATI GENERALI	DN 650 (26") SP 11,1 [UNI-EN]
FASE EMISSIONE Permessi	
CONFINI AMMINISTRATIVI	





Comune di Ravenna (RA)

Comune di Ravenna (RA)

F.212 (sez. B)

S03

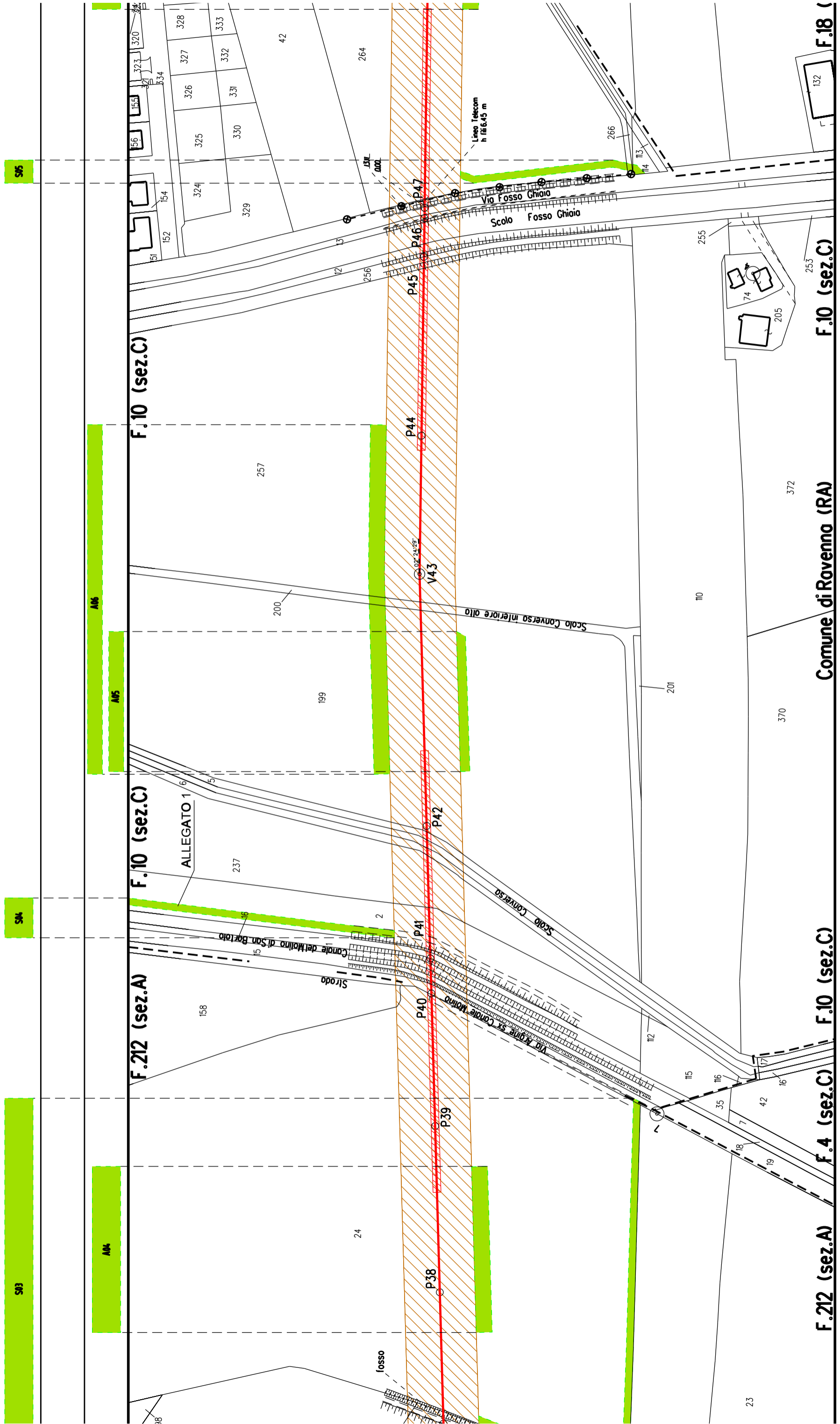
S02a

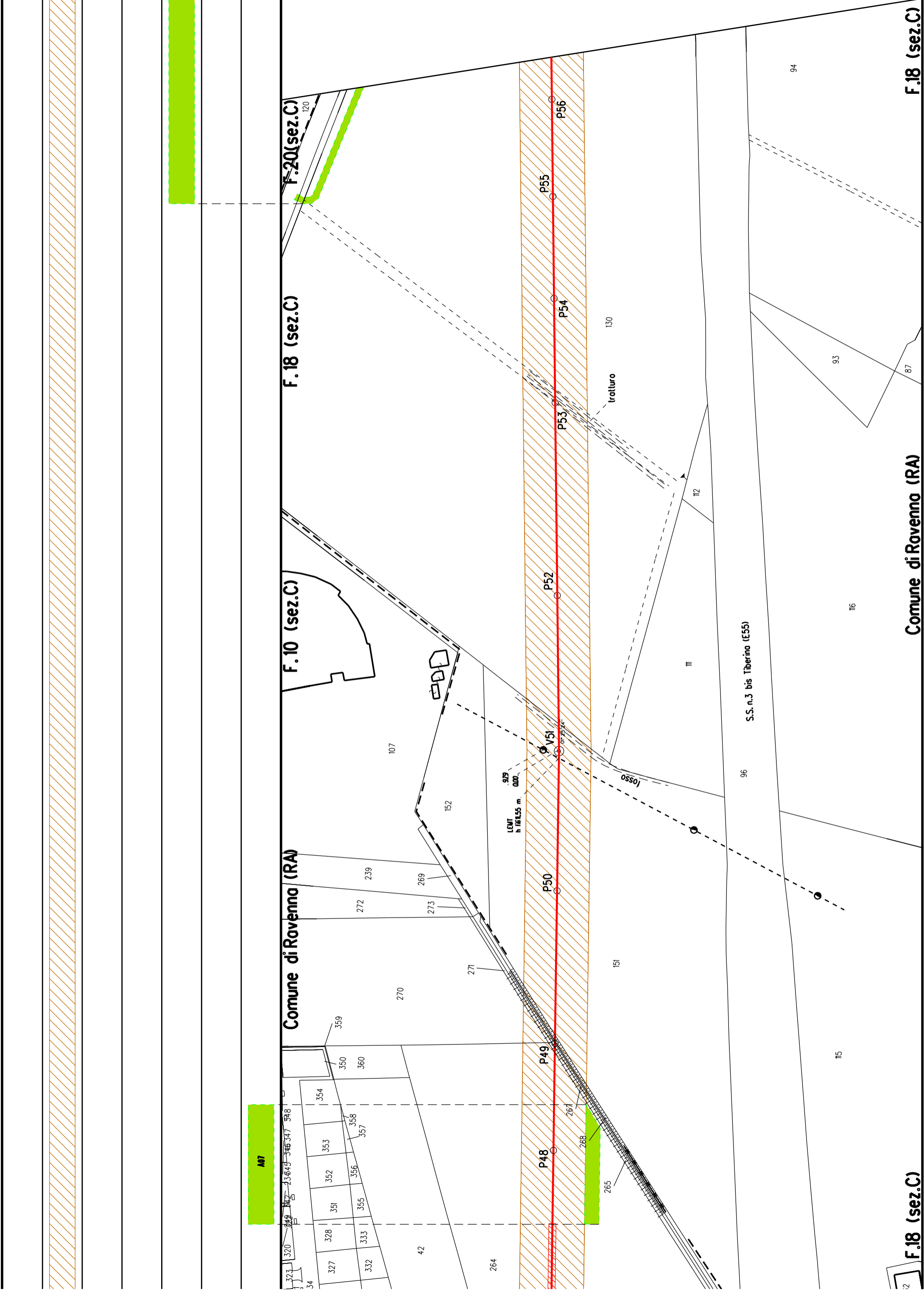
A04

A03

A02

F.212 (sez.A)

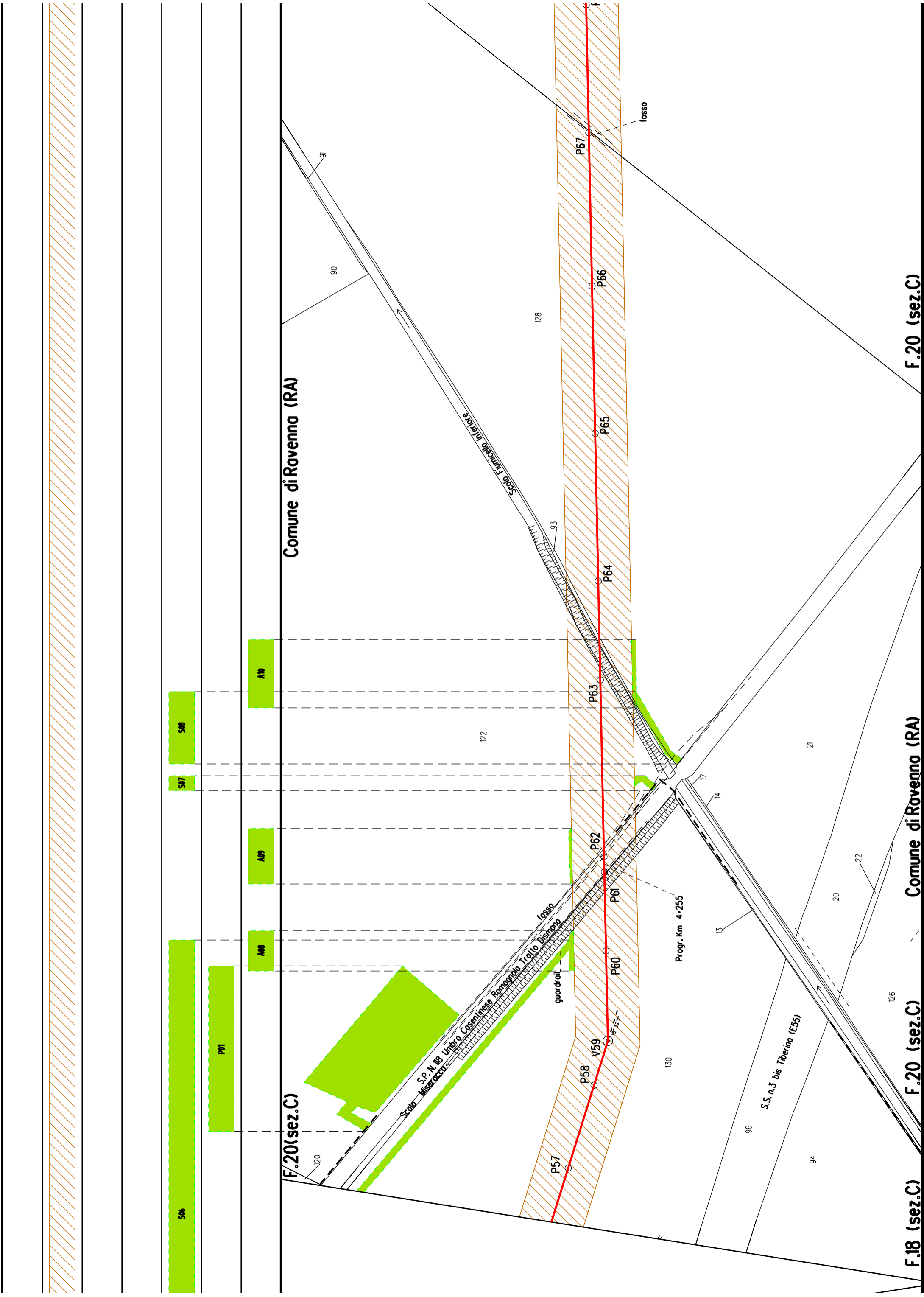




Comune di Ravenna (RA)

F.18 (sez.C)

F.18 (sez.C)



Comune di Ravenna (RA)

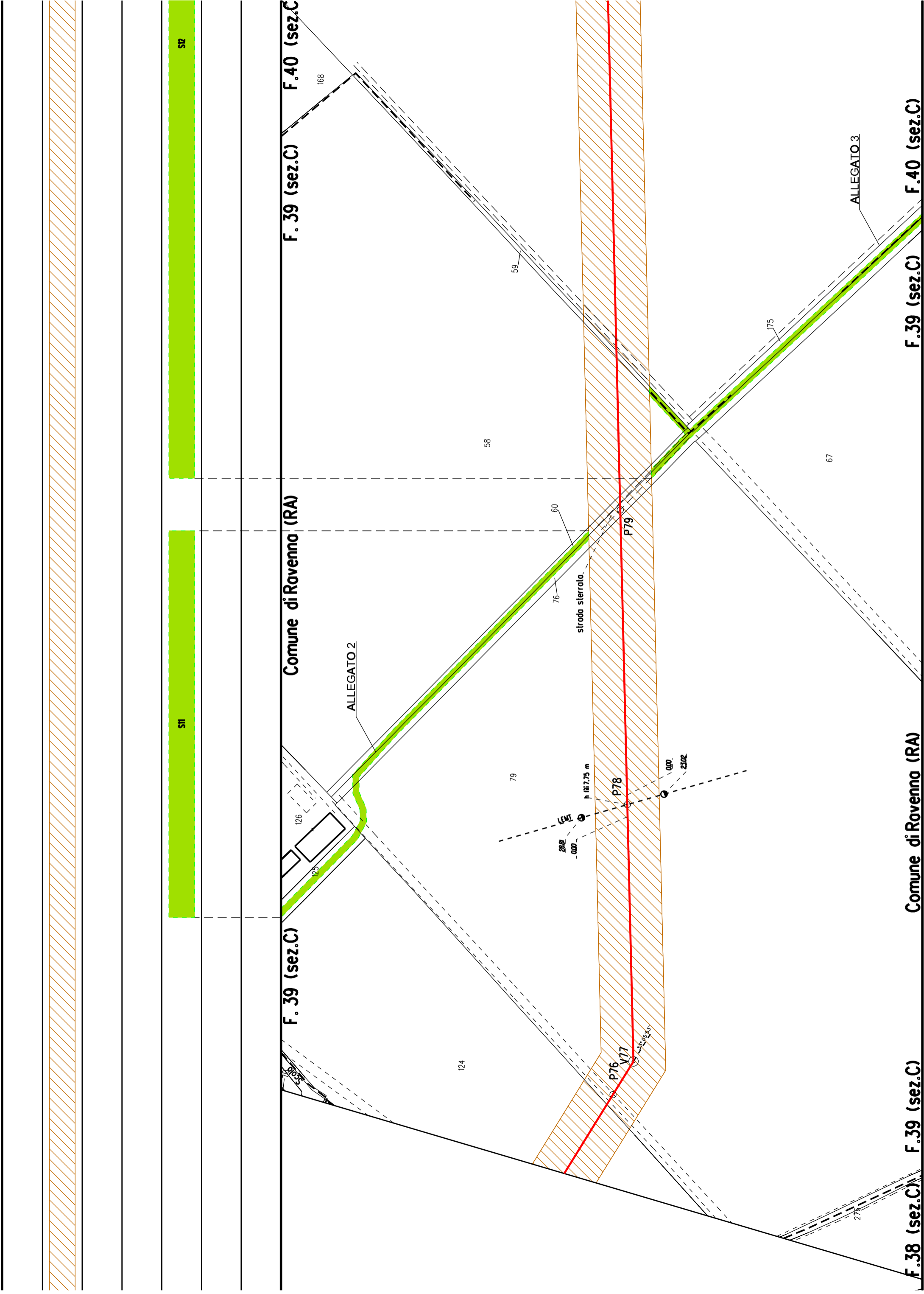
F.20(sez.C)

F.20 (sez.C)

Comune di Ravenna (RA)

F.20 (sez.C)

F.18 (sez.C)



ST2

ST1

F.40 (sez.C)

F.39 (sez.C)

Comune di Ravenna (RA)

F.39 (sez.C)

F.38 (sez.C)

F.40 (sez.C)

F.39 (sez.C)

Comune di Ravenna (RA)

F.39 (sez.C)

F.38 (sez.C)

168

59

58

175

67

126

123

79

60

76

117.75 m

P78

P79

0.00

2.102

P76

V77

124

276

ALLEGATO 2

stroda sterrolo.

ALLEGATO 3

M02

F.57(sez.C) Com. Ravenna (RA)

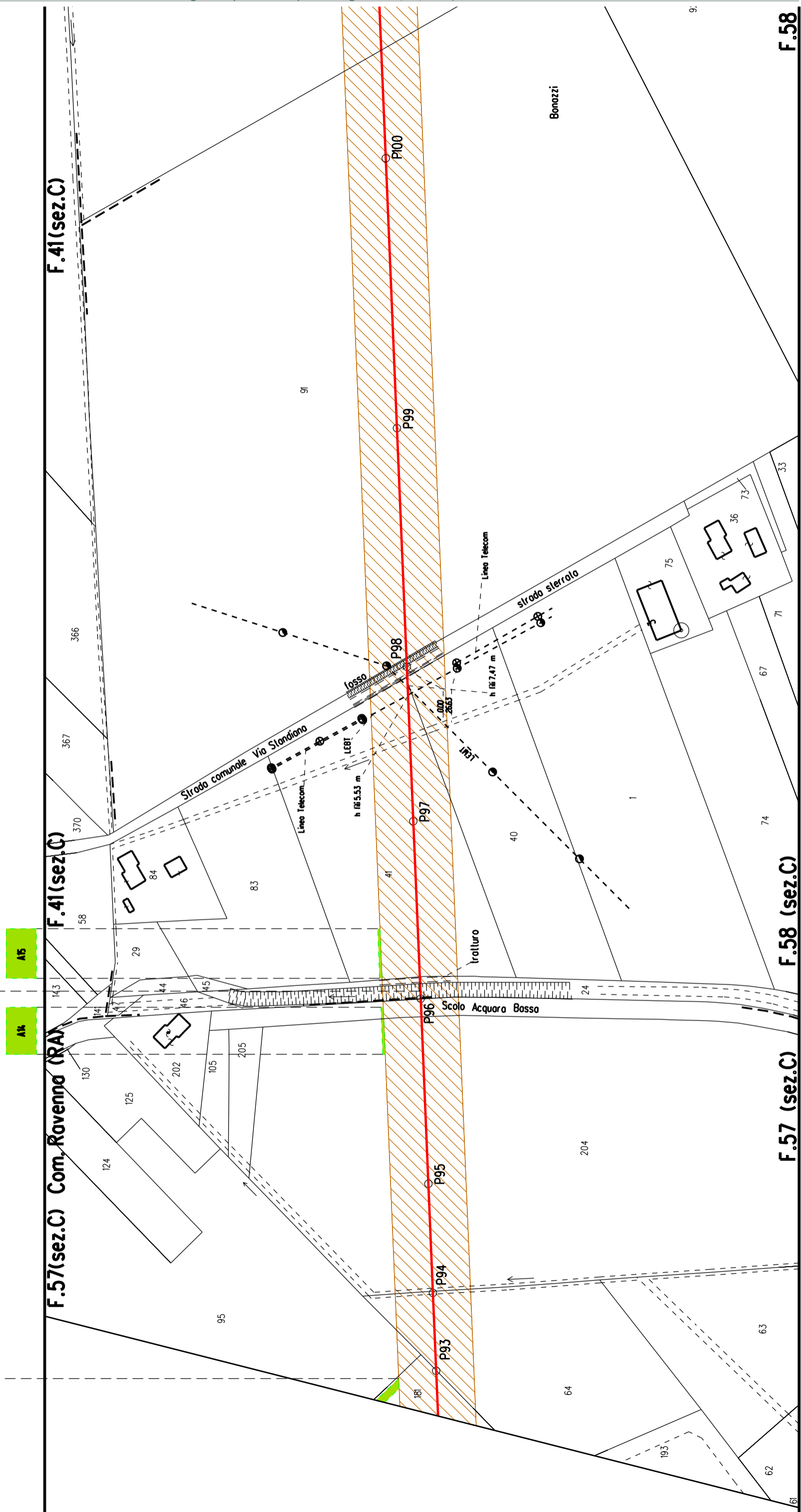
F.41(sez.C)

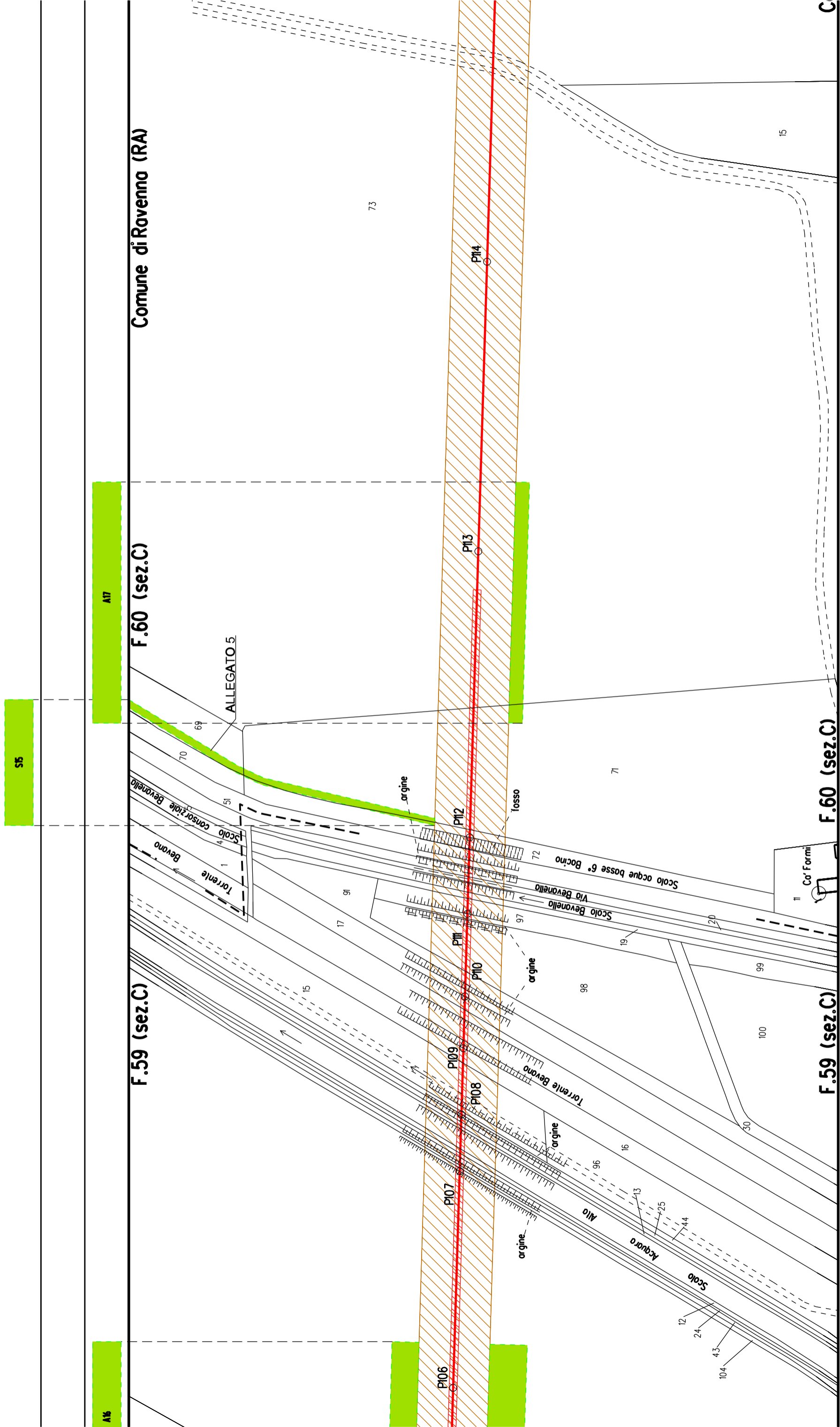
F.41(sez.C)

F.57 (sez.C)

F.58 (sez.C)

F.58

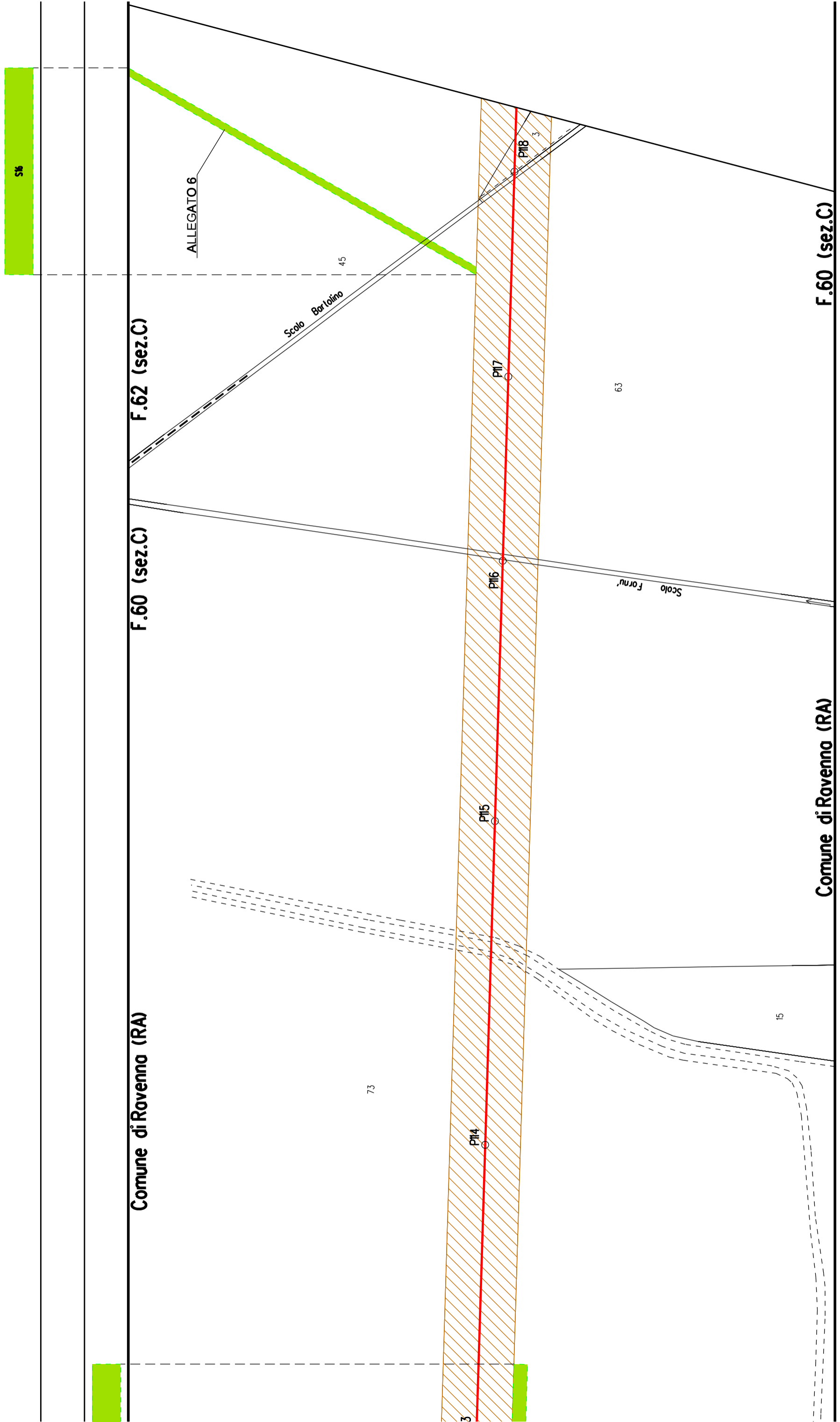




F.60 (sez.C)

F.59 (sez.C)

F.61 (sez.C)



Comune di Ravenna (RA)

F.60 (sez.C)

F.62 (sez.C)

Comune di Ravenna (RA)

F.60 (sez.C)

F.62 (sez.C)

Comune di Ravenna (RA)

F.62 (sez.C)

45

VI9

PI20

PI21

PI22

PI23

3

63

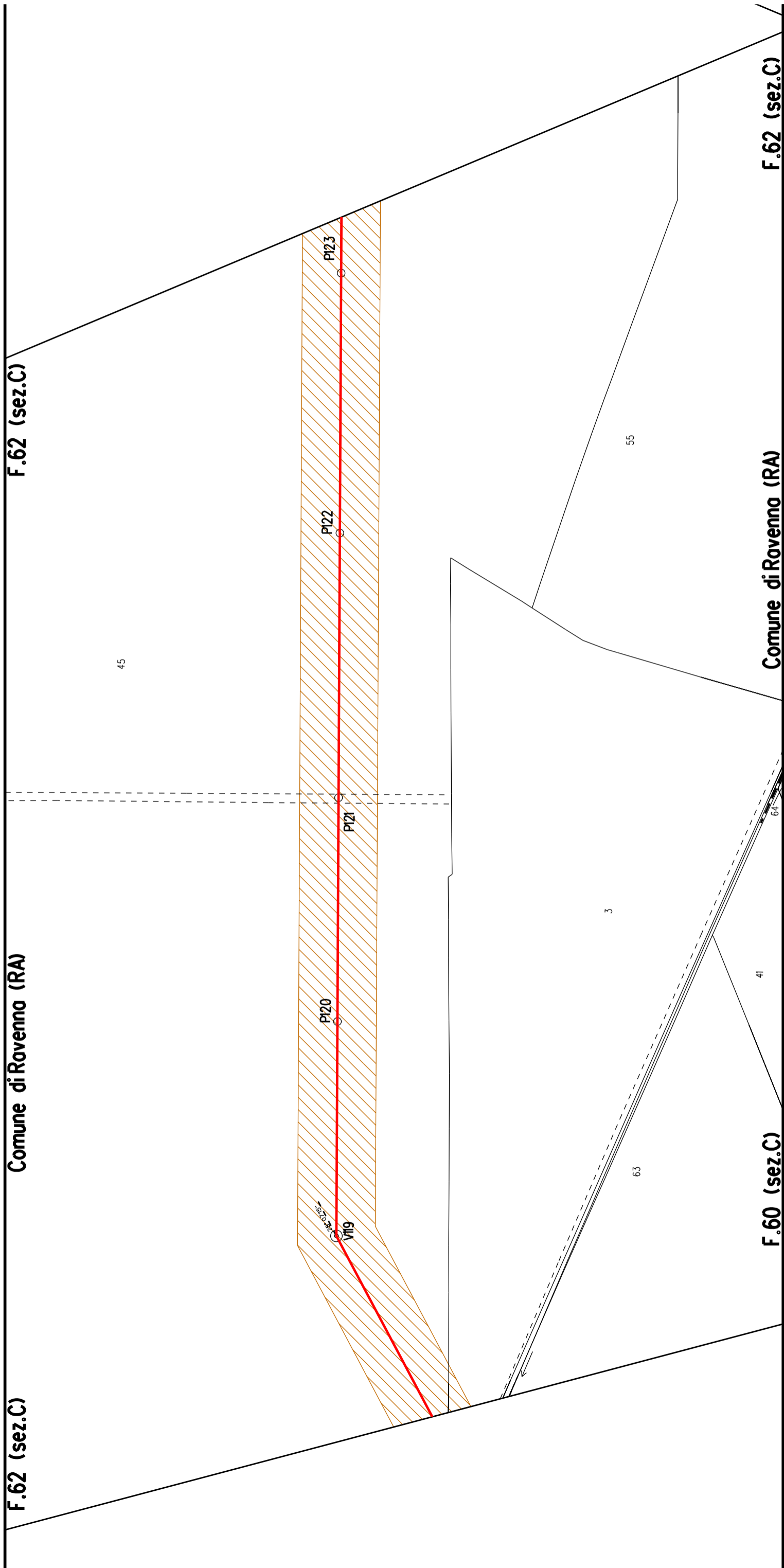

41

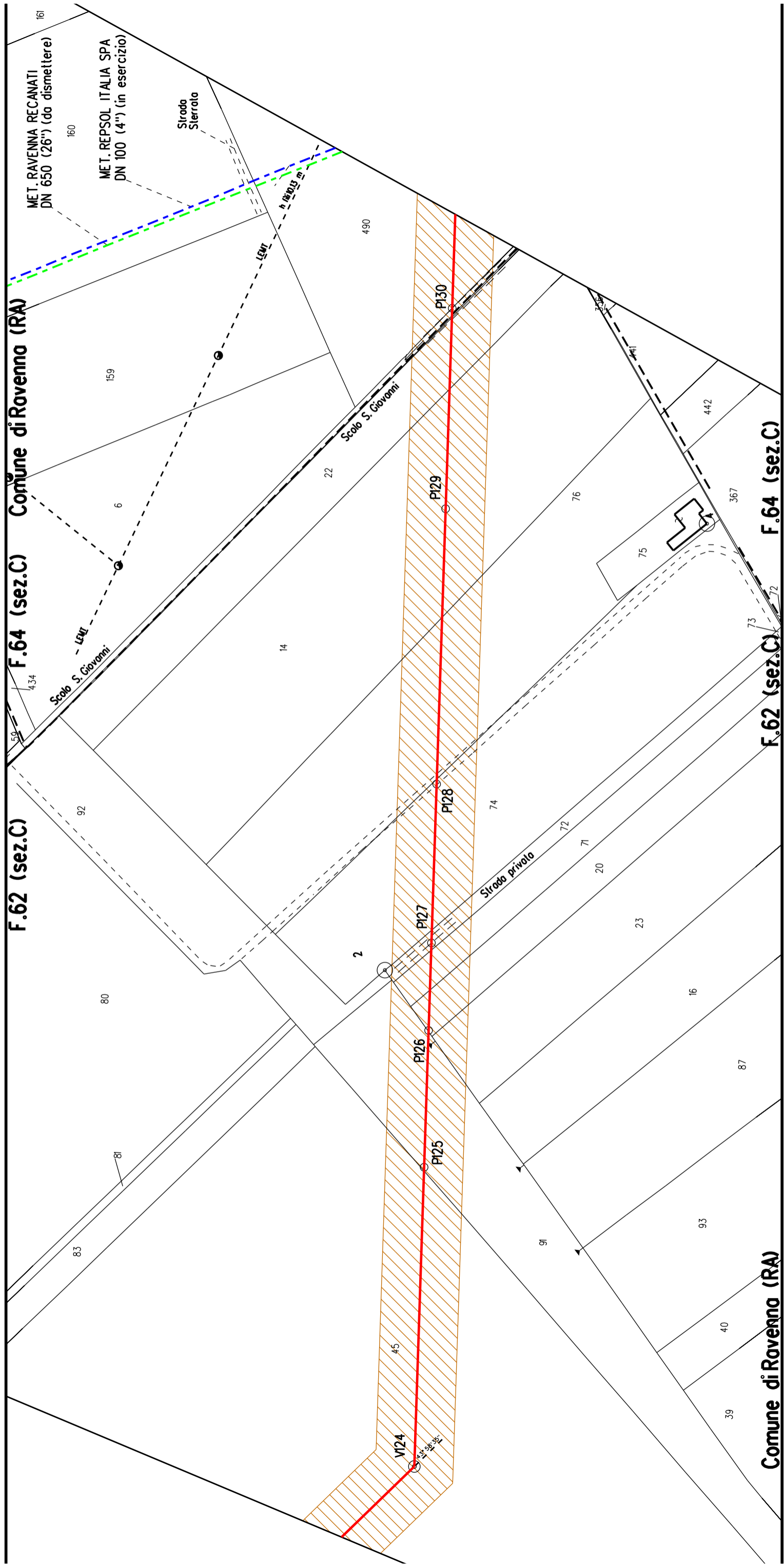
55

F.60 (sez.C)

Comune di Ravenna (RA)

F.62 (sez.C)





Tratto di tubazione esistente da mantenere in esercizio con adeguamento fascia di servitù per riqualifica tubazione da 70 a 75 bar solo posa di cavo telecomando

SI8

SI9

SI7

SI10

F.64 (sez.C)

Comune di Ravenna (RA)

F.64 (sez.C) F.1

F.2

Comune di Cervia (RA)

MET. RAVENNA RECANATI DN 650 (26") (da dismettere)
MET. REPSOL ITALIA SPA DN 100 (4") (in esercizio)

INIZIO TRATTO DA MANTENERE IN ESERCIZIO

FINE TRATTO DA MANTENERE IN ESERCIZIO

MET. RAVENNA-RECANATI DN 650 (26") (da dismettere)

MET. SAVIO-FORLI DN400 (16") (in esercizio)

Cò del Monte

348

354

353

505

352

351

422

490

349

350

355

356

334

339

440

480

500

442

22

44

367

356

355

356

356

356

356

356

356

356

356

202

128

94

48

95

20

20

20

20

20

161

160

160

160

160

160

160

160

160

160

160

160

160

160

160

160

160

160

160

160

160

160

160

160

160

160

160

160

160

160

160

160

160

160

160

161

160

160

160

160

160

160

160

160

160

160

160

160

160

160

160

160

160

160

160

160

160

160

160

160

160

160

160

160

160

160

160

160

160

160

161

160

160

160

160

160

160

160

160

160

160

160

160

160

160

160

160

160

160

160

160

160

160

160

160

160

160

160

160

160

160

160

160

160

160

161

160

160

160

160

160

160

160

160

160

160

160

160

160

160

160

160

160

160

160

160

160

160

160

160

160

160

160

160

160

160

160

160

160

160

161

160

160

160

160

160

160

160

160

160

160

160

160

160

160

160

160

160

160

160

160

160

160

160

160

160

160

160

160

160

160

160

160

160

160

161

160

160

160

160

160

160

160

160

160

160

160

160

160

160

160

160

160

160

160

160

160

160

160

160

160

160

160

160

160

160

160

160

160

160

161

160

160

160

160

160

160

160

160

160

160

160

160

160

160

160

160

160

160

160

160

160

160

160

160

160

160

160

160

160

160

160

160

160

160

161

160

160

160

160

160

160

160

160

160

160

160

160

160

160

160

160

160

160

160

160

160

160

160

160

160

160

160

160

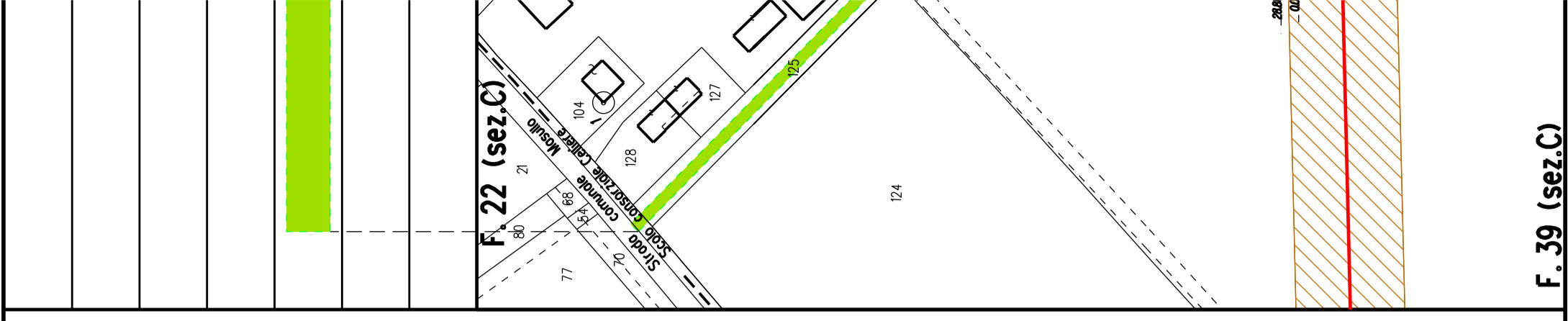
160

160

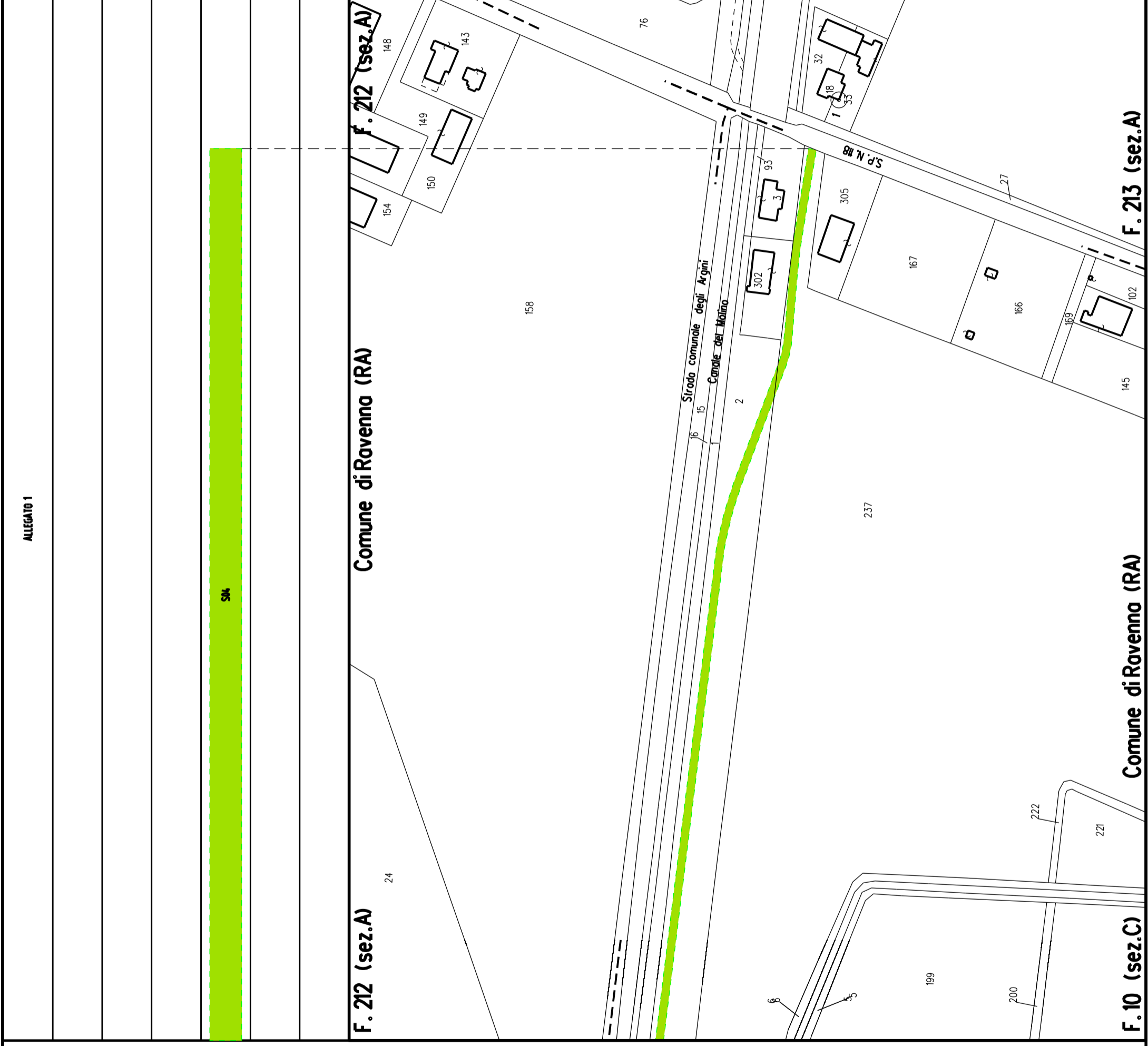
160

160

16



F. 22 (sez.C)



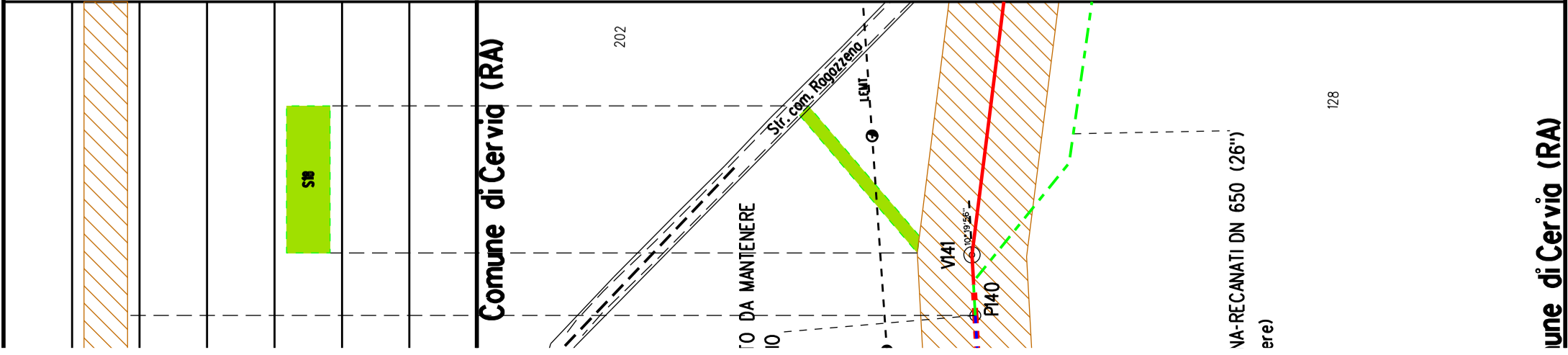
F. 212 (sez.A)

Comune di Ravenna (RA)

F. 213 (sez.A)

Comune di Ravenna (RA)

F. 10 (sez.C)



Comune di Cervia (RA)

Comune di Cervia (RA)

ALLEGATO 1

SA

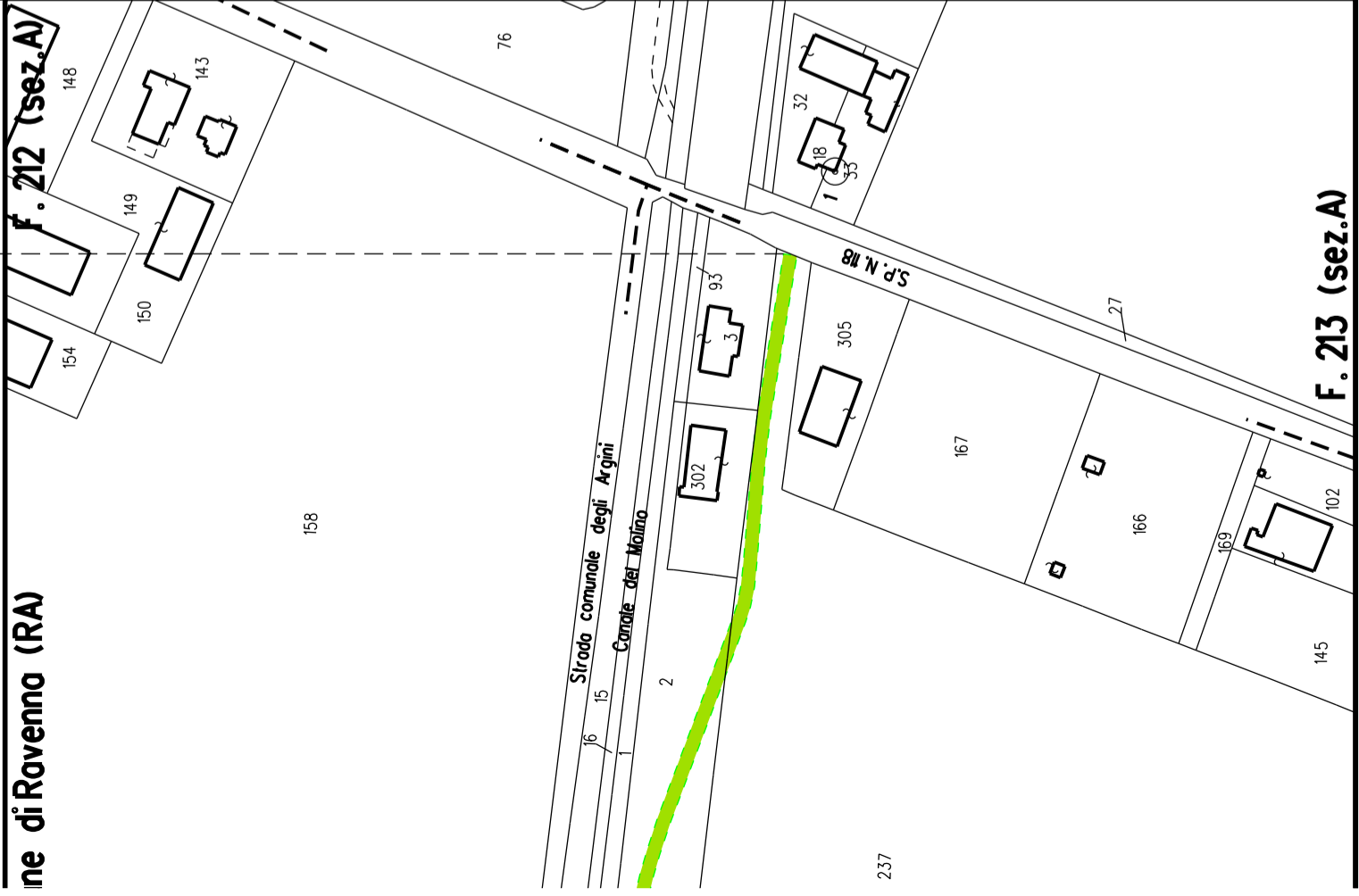
SA

GATTO 1



Comune di Ravenna (RA)

F. 212 (sez.A)



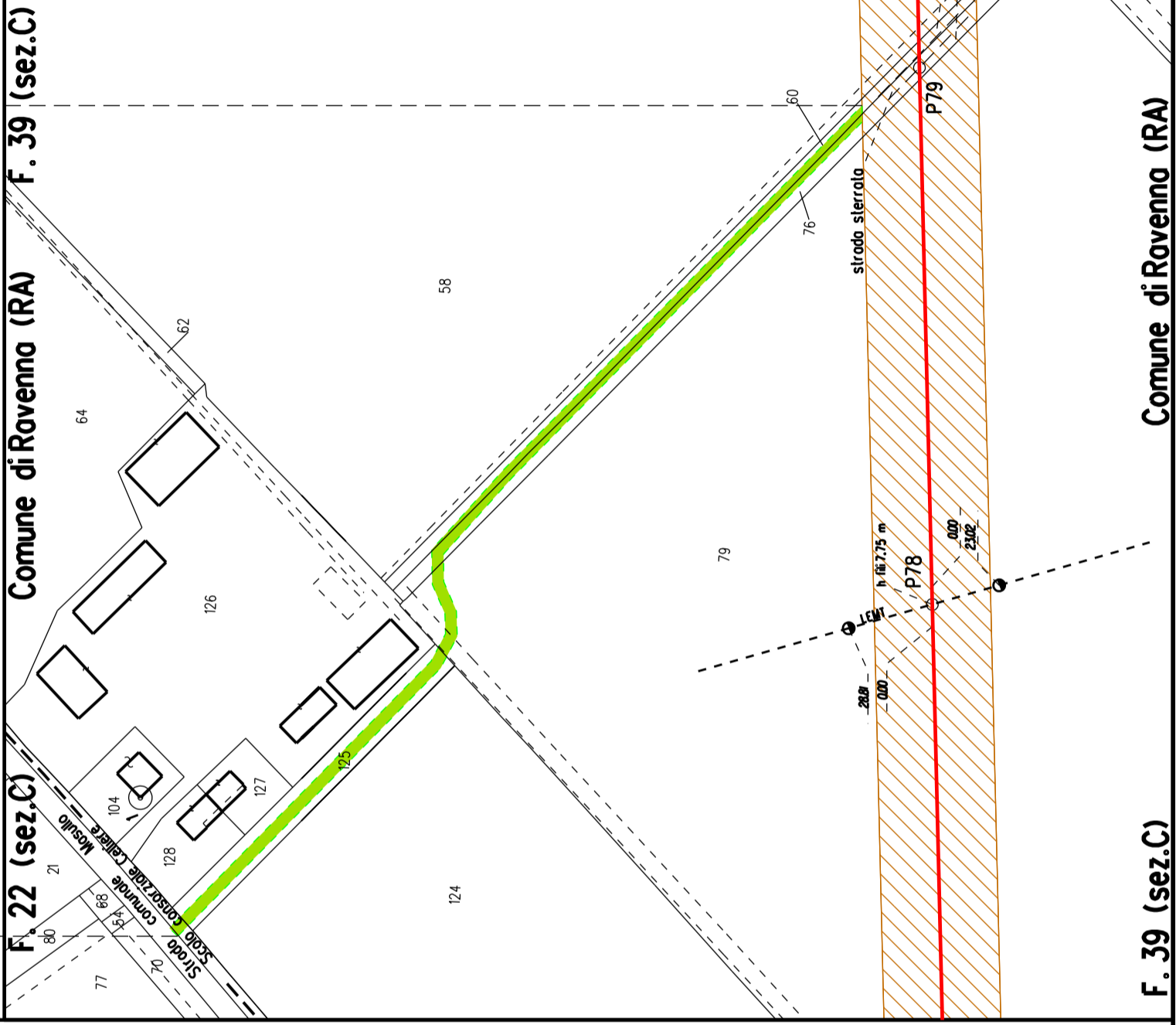
F. 213 (sez.A)

ALLEGATO 2



Comune di Ravenna (RA)

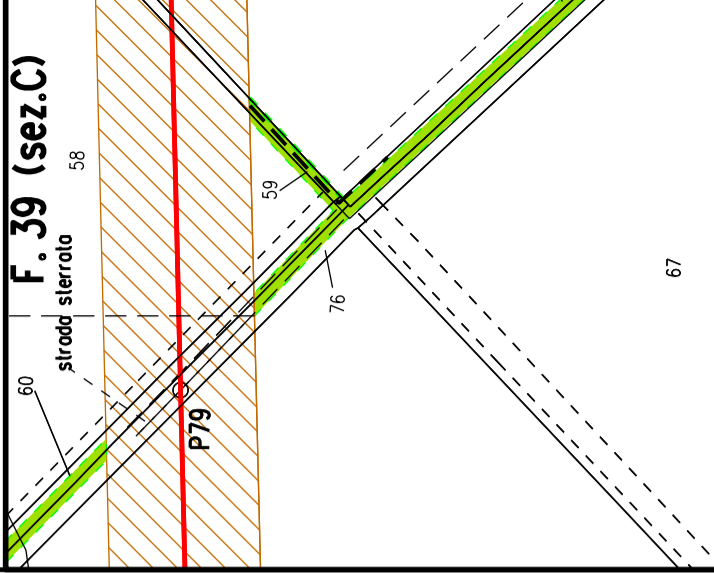
F. 39 (sez.C)



F. 39 (sez.C)

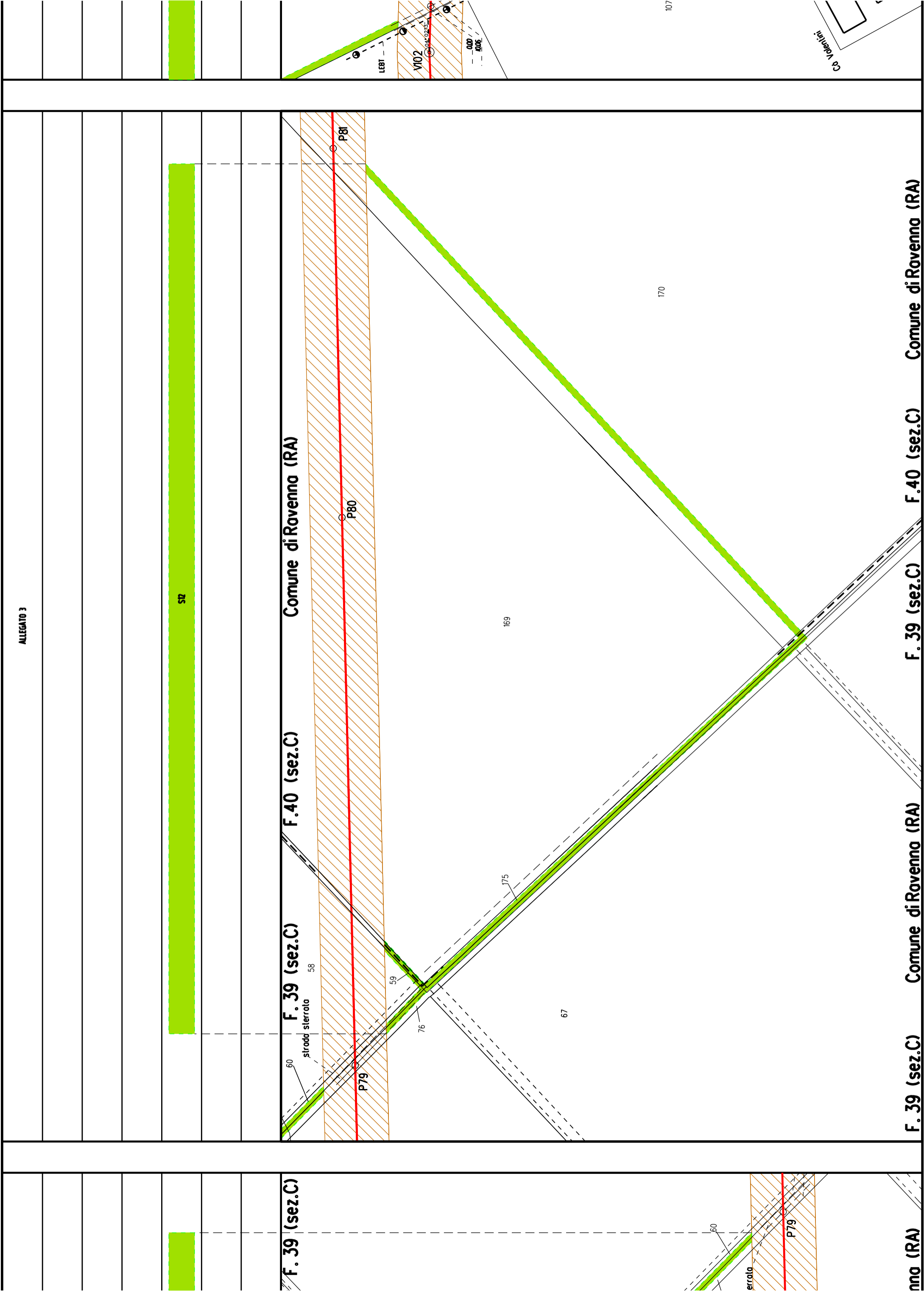
Comune di Ravenna (RA)

F. 39 (sez.C)

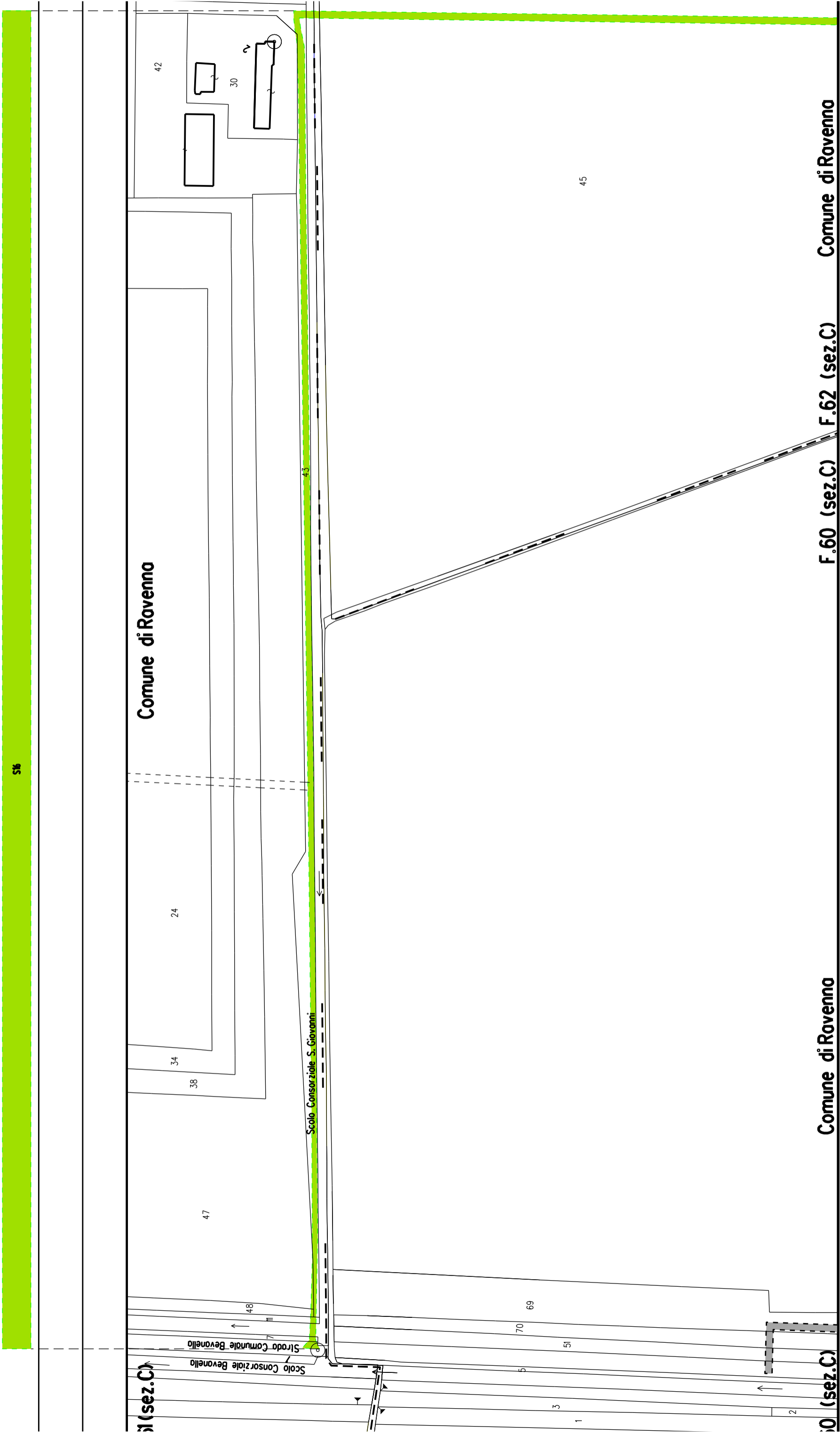


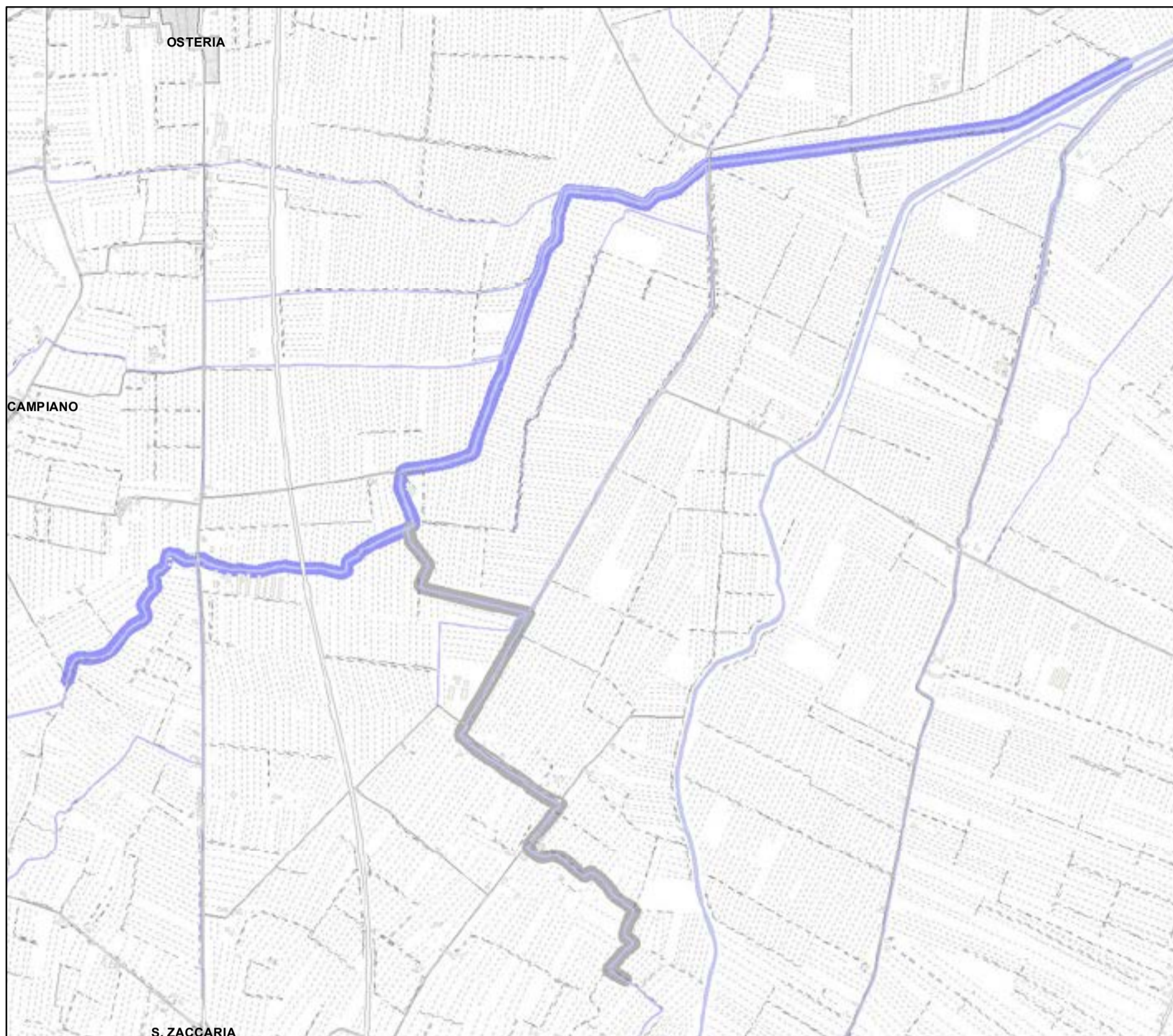
Comune di Ravenna (RA)

F. 39 (sez.C)



ALLEGATO 6





Legenda:

PALANCOLATO IN PVC CON PALI PORTANTI L=688,25 m

FABBRICATI

CATASTO

ACQUE

PARTICELLE

STRADE

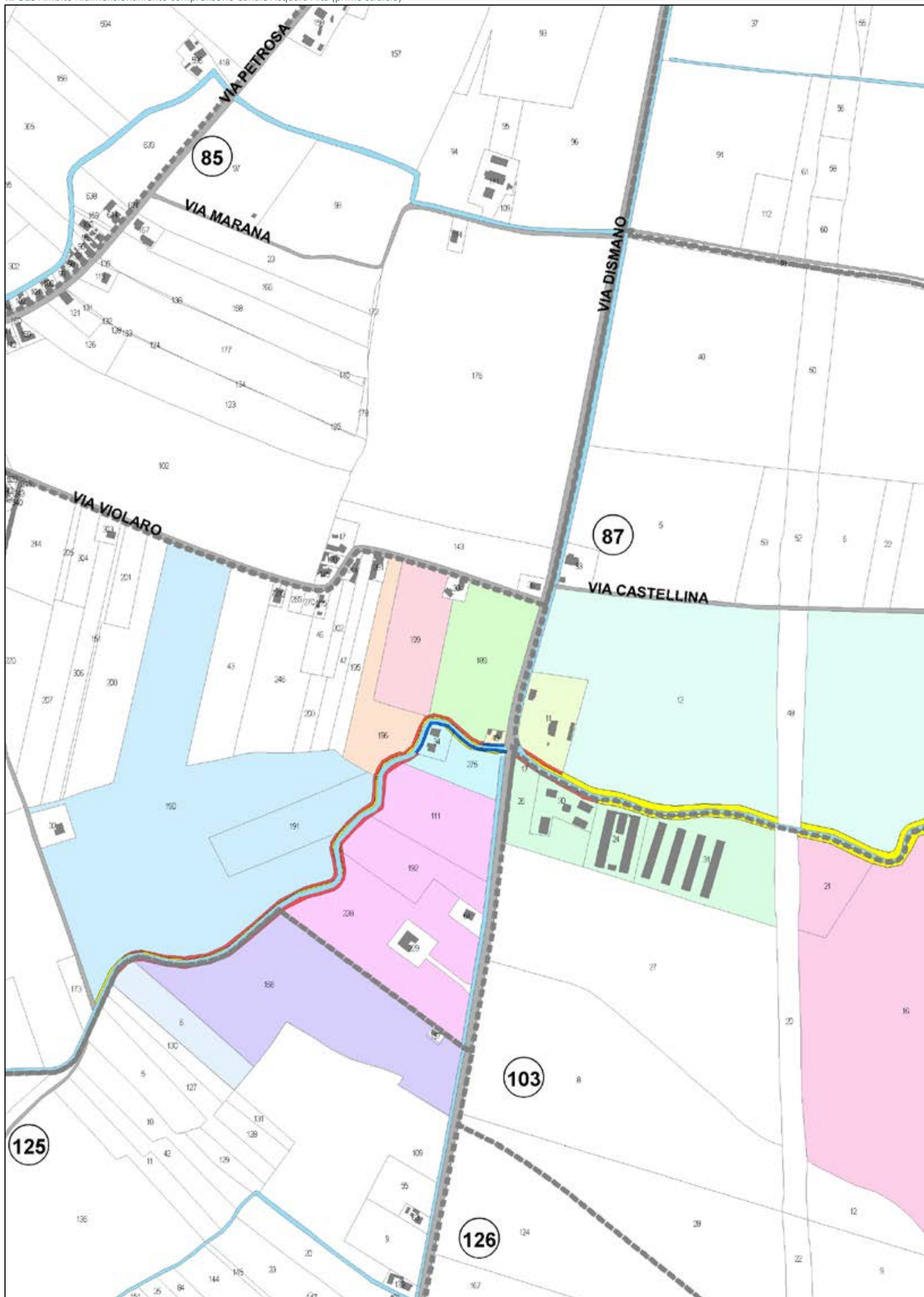
FOGLI CATASTALI

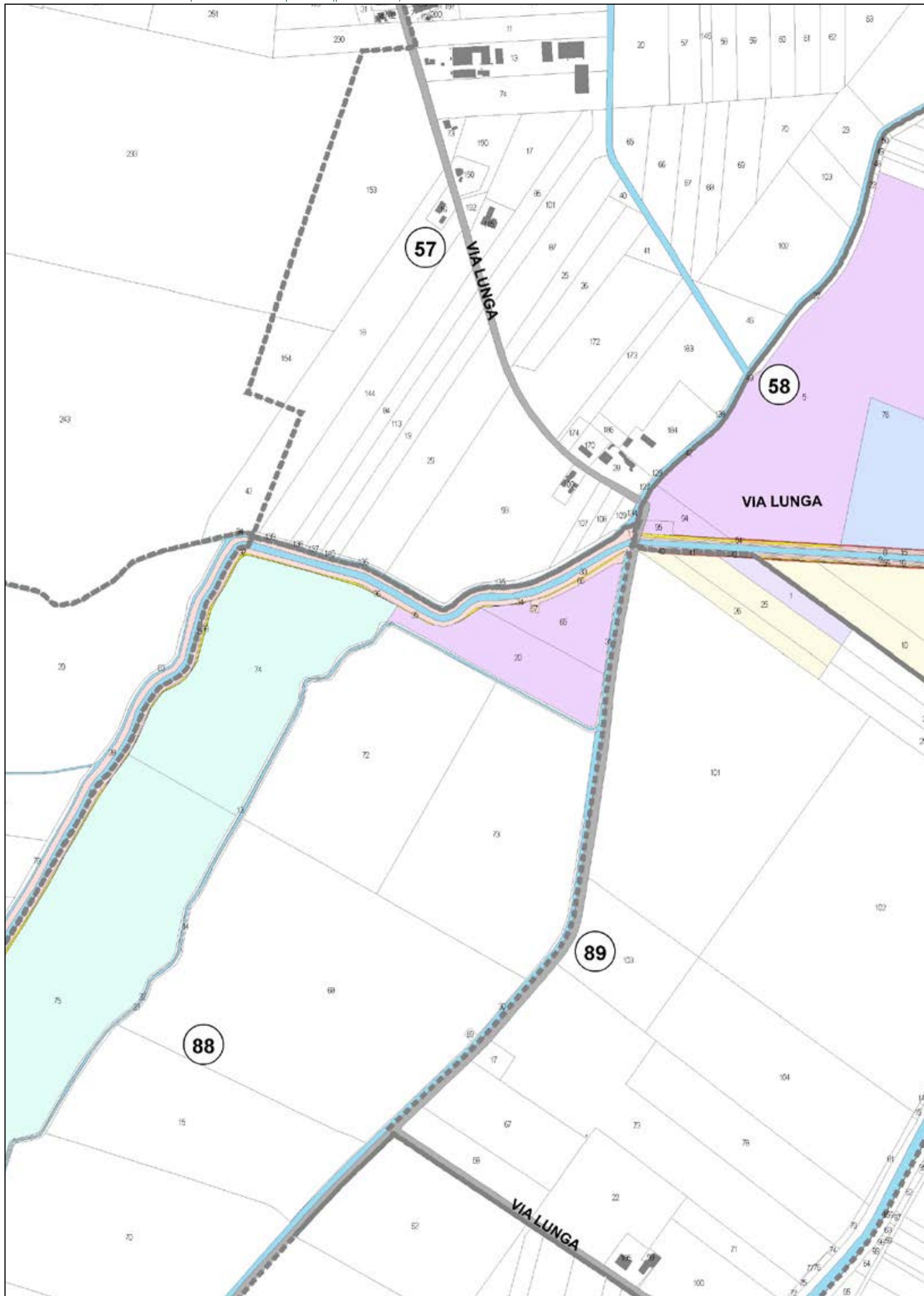
AREE DA ESPROPRIARE

AREE DA OCCUPARE (piede nuovo argine)

AREE DA REGOLARIZZARE

Aree interessate da apposizione vincolo preordinato all'esproprio e dichiarazione di pubblica utilità come da delibera di C.C. PV163 del 14/12/2021.

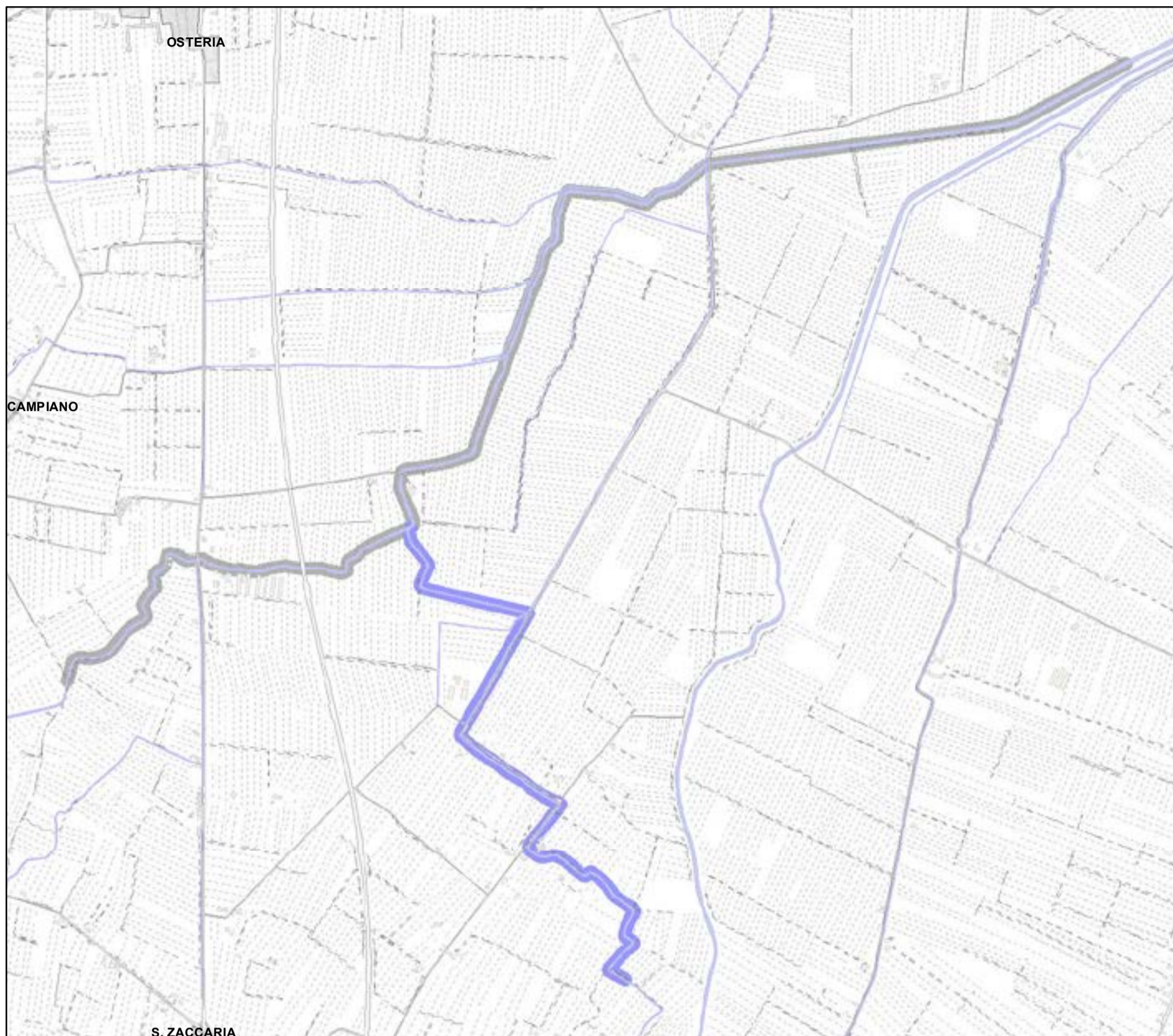





Località: Campiano - Osteria

Ambito: RPU24 - Ambito Ridimensionamento comprensorio Canale Acquara Alta






RPU24





Legenda:

 PALANCOLATO IN PVC CON PALI PORTANTI L=688,25 m

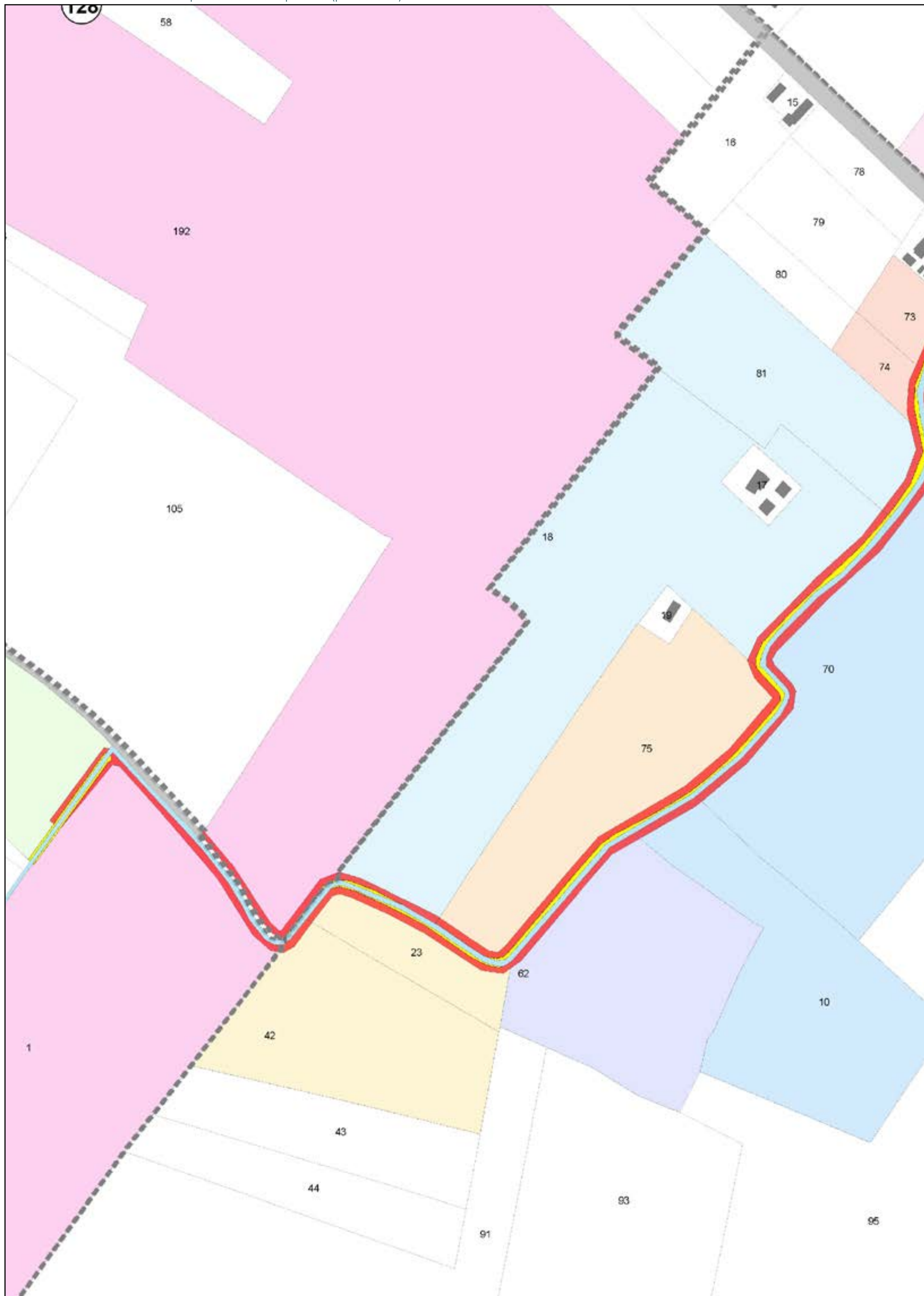
CATASTO

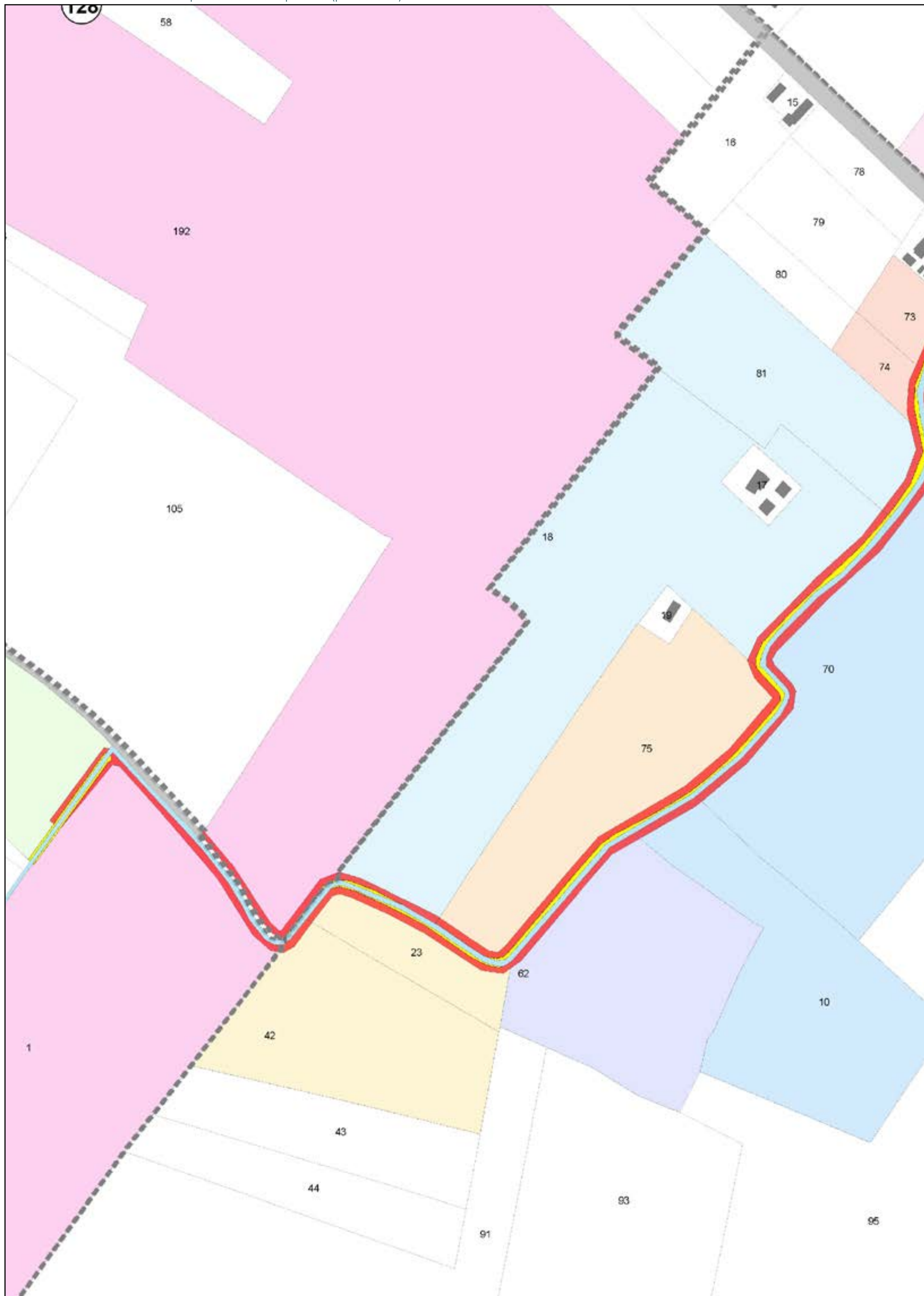
-  ACQUE
-  PARTICELLE
-  STRADE
-  FABBRICATI
-  FOGLI

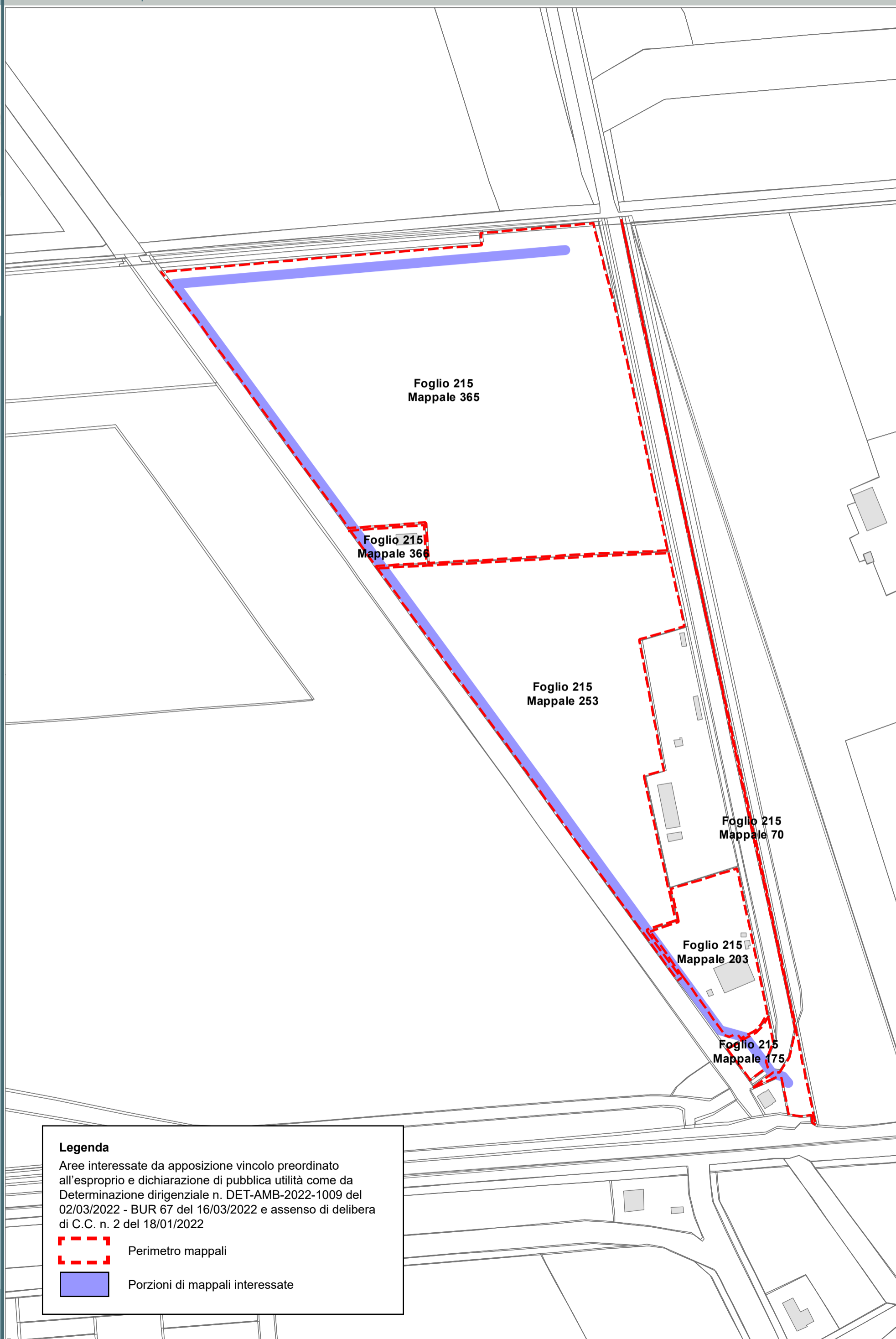
AREE DA ESPROPRIARE

-  AREE DA OCCUPARE (piede nuovo argine)
-  AREE DA REGOLARIZZARE

Aree interessate da apposizione vincolo preordinato all'esproprio e dichiarazione di pubblica utilità come da delibera di C.C. PV163 del 14/12/2021.









Legenda

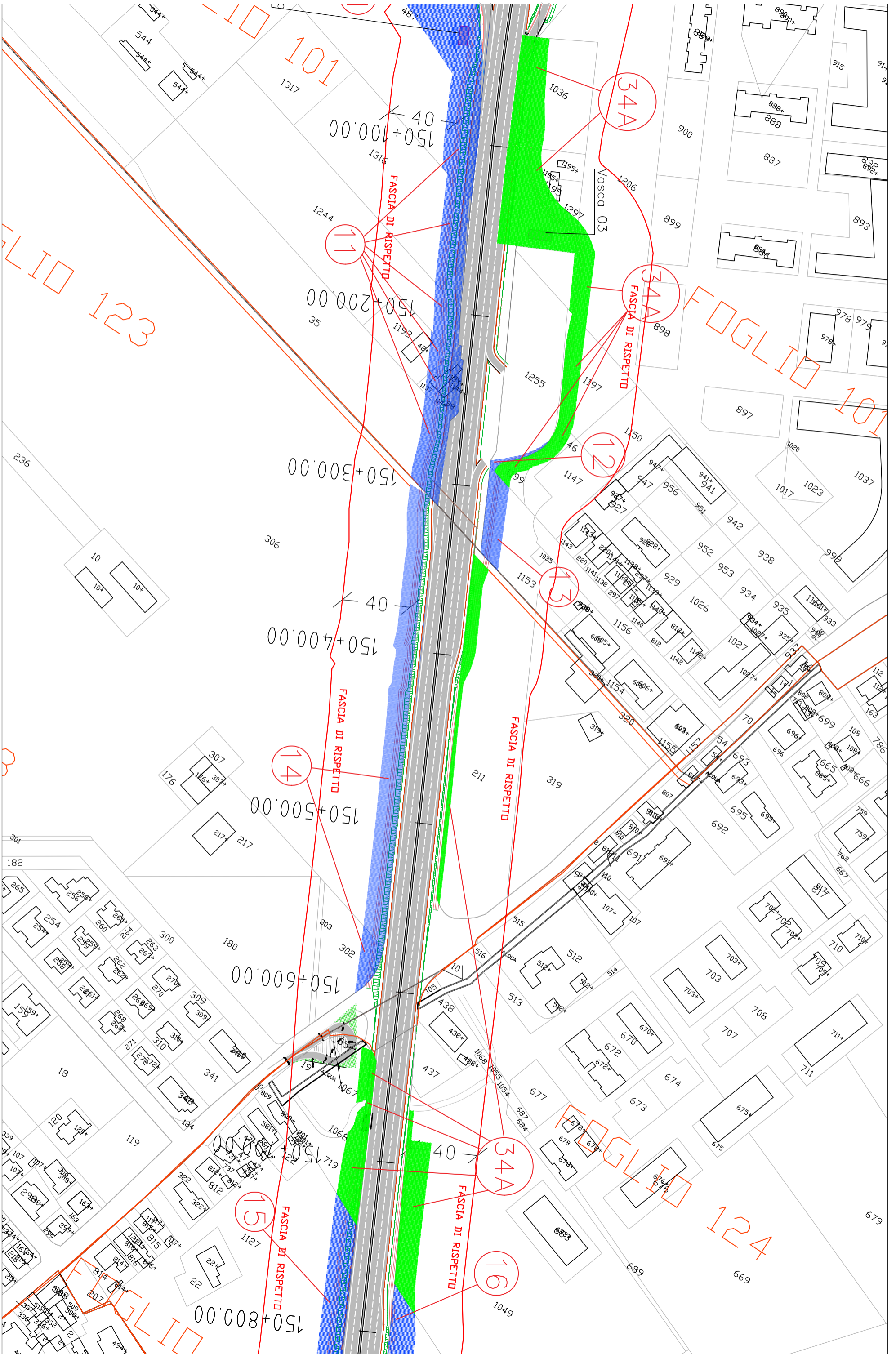
Aree interessate da apposizione vincolo preordinato all'esproprio e dichiarazione di pubblica utilità come da Determinazione dirigenziale n. DET-AMB-2022-1009 del 02/03/2022 - BUR 67 del 16/03/2022 e assenso di delibera di C.C. n. 2 del 18/01/2022

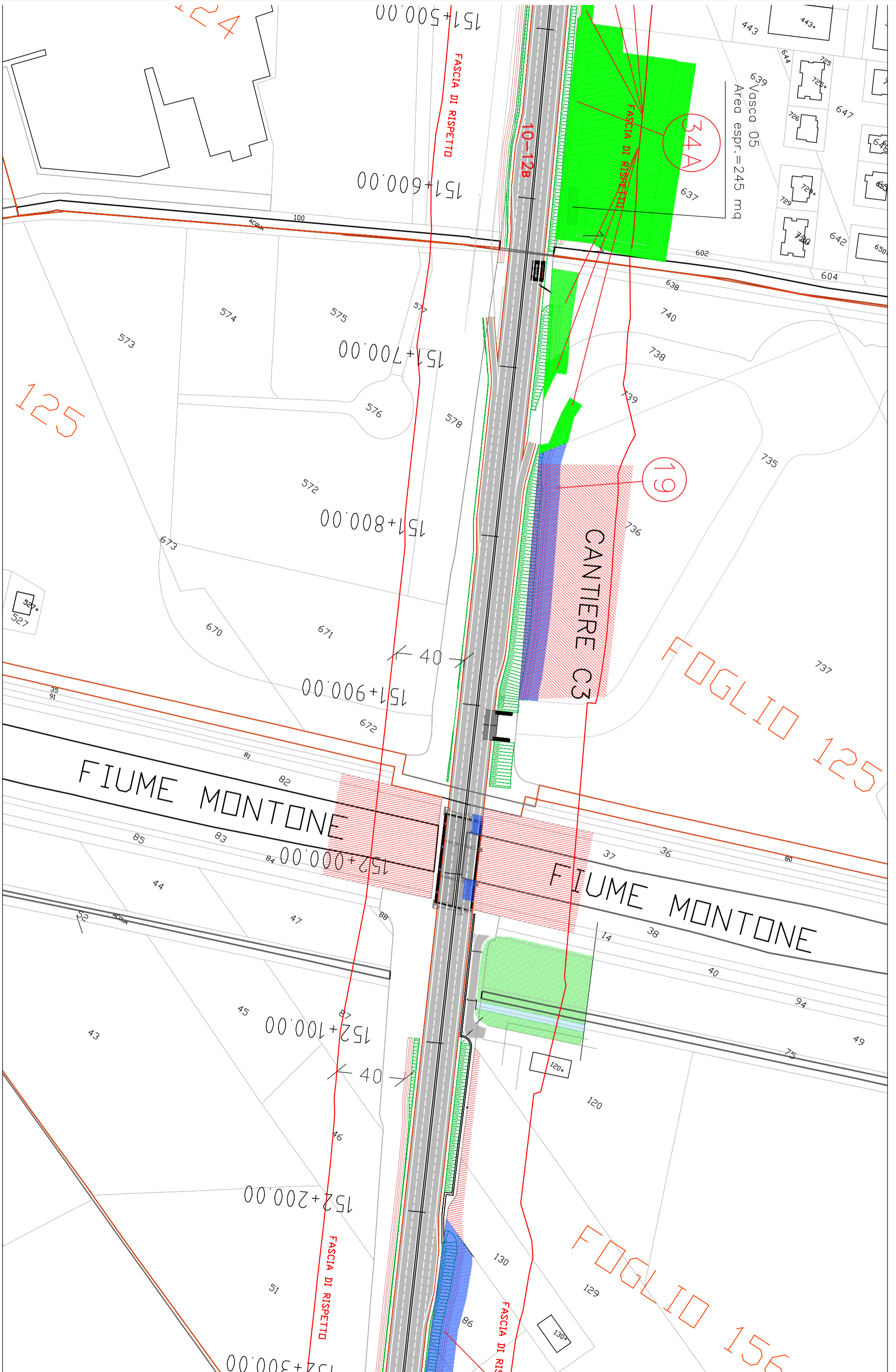
-  Perimetro mappali
-  Porzioni di mappali interessate

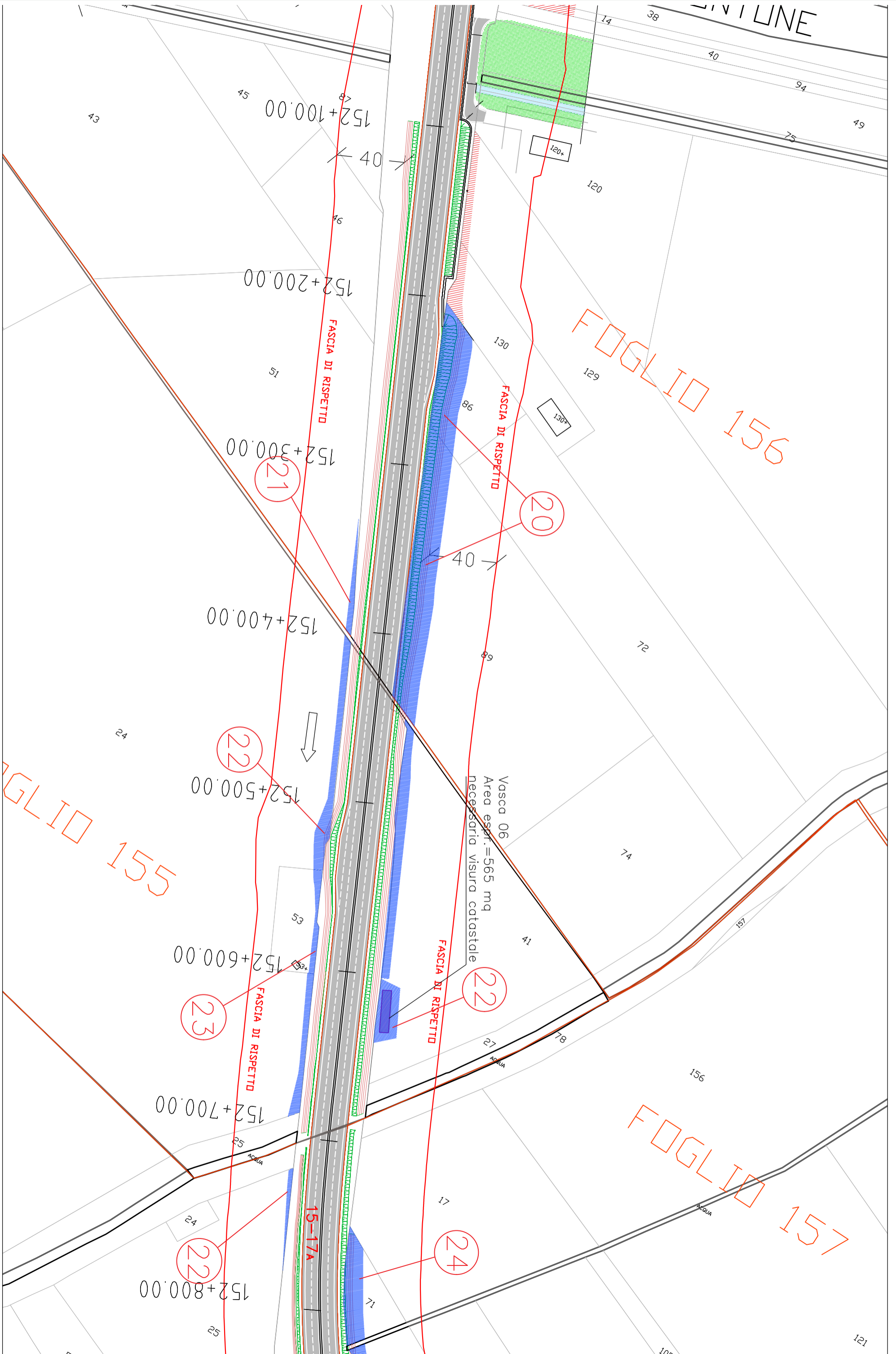


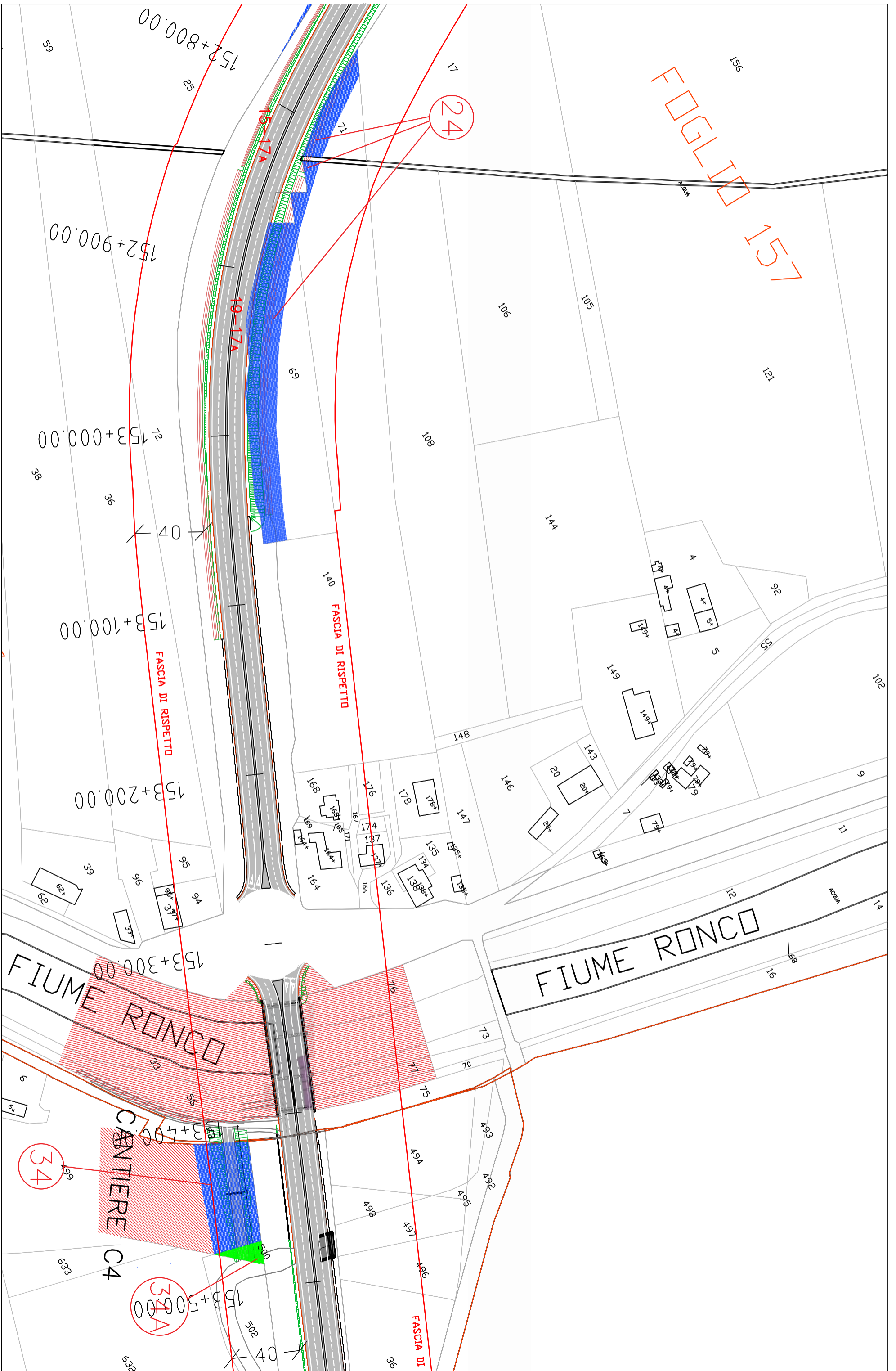
LEGENDA ESPROPRI	
Retino simbolo	Descrizione
	Aree da espropriare
	Aree da occupare temporaneamente
	Aree da asservire/convenzionare
	Aree di proprietà del Comune di Ravenna
	Numero piano
	Asse stradale stato di progetto
	Fascia di rispetto stato di progetto
	Svincolo Via Savini esistente

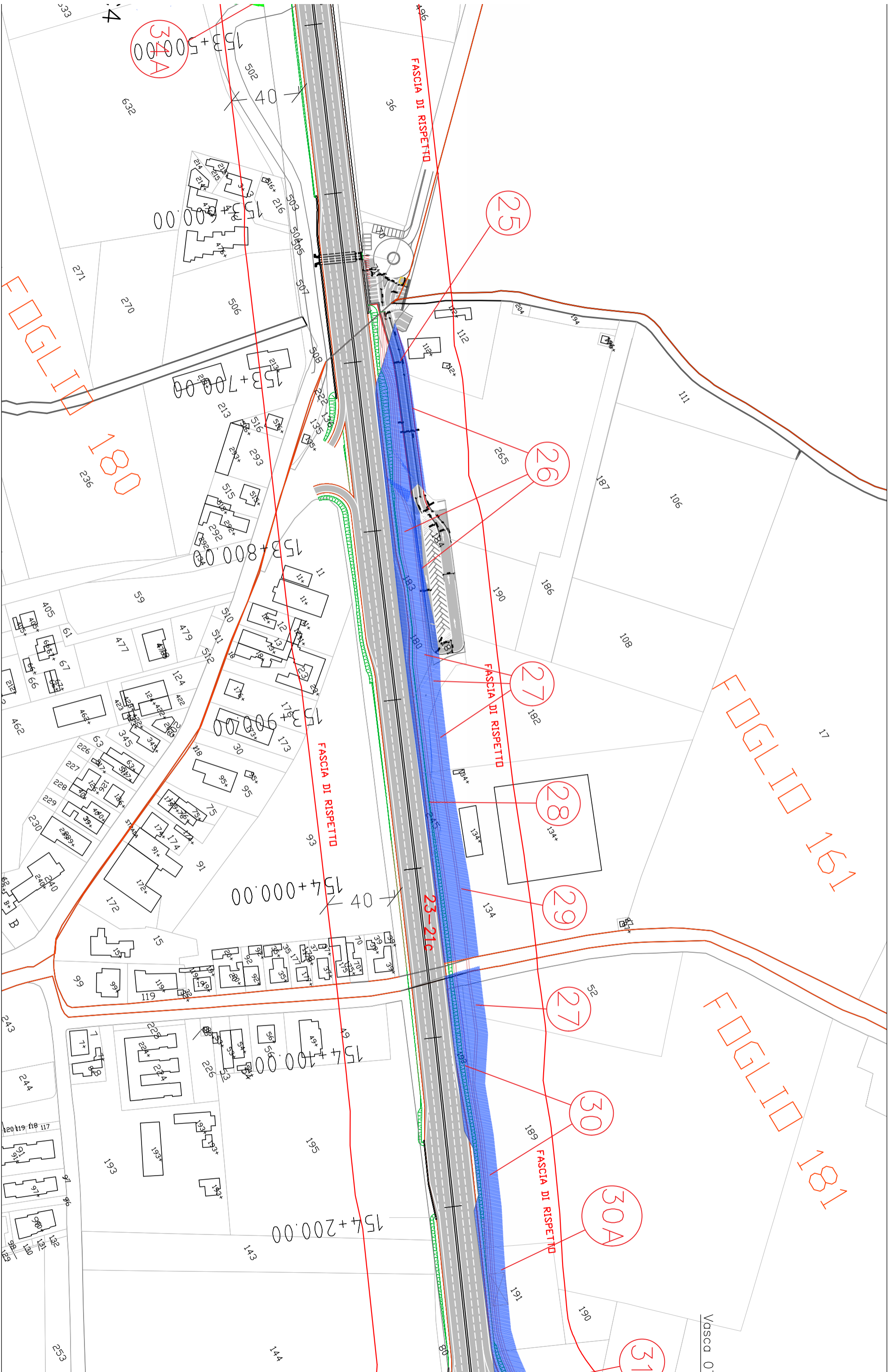
Aree interessate da apposizione del vincolo preordinato all'esproprio e dichiarazione di pubblica utilità come da Rif.to RA/84 del Ministero delle infrastrutture e della mobilità sostenibili e da Delibera di CC PV4 del 18/01/2022.

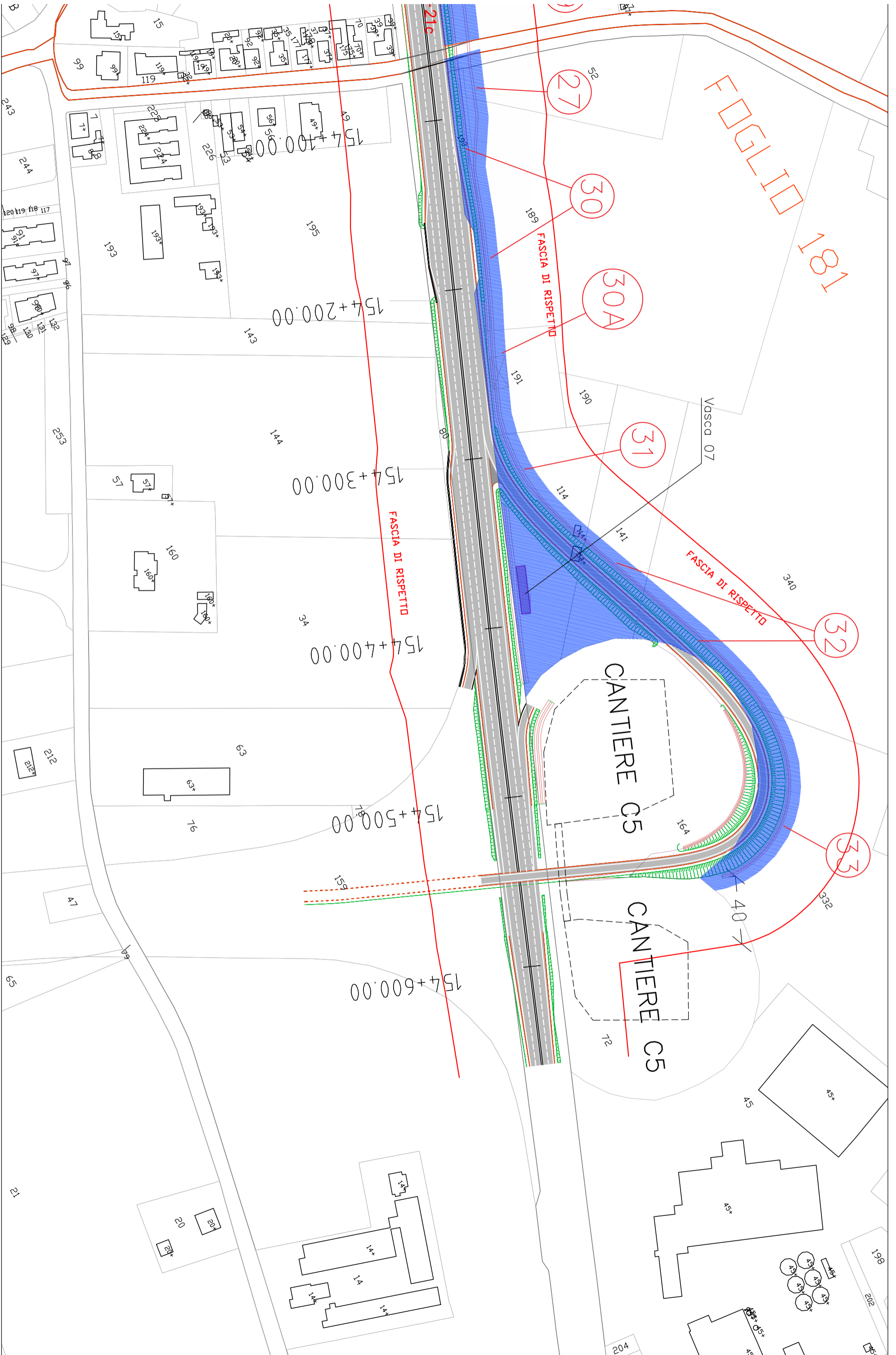














LEGENDA



Aree da espropriare (si intendono comprese anche le viabilità per accesso ai fondi interclusi e manutenzione vasche p. p.)



Fascia occupazione temporanea/aree di cantiere



Aree da convenzionare/servitù



Limiti di batteria dell'intervento




Identificativo ditte



Vasche di trattamento p.p.



Fascia di rispetto - 40 m -
Asse SS67

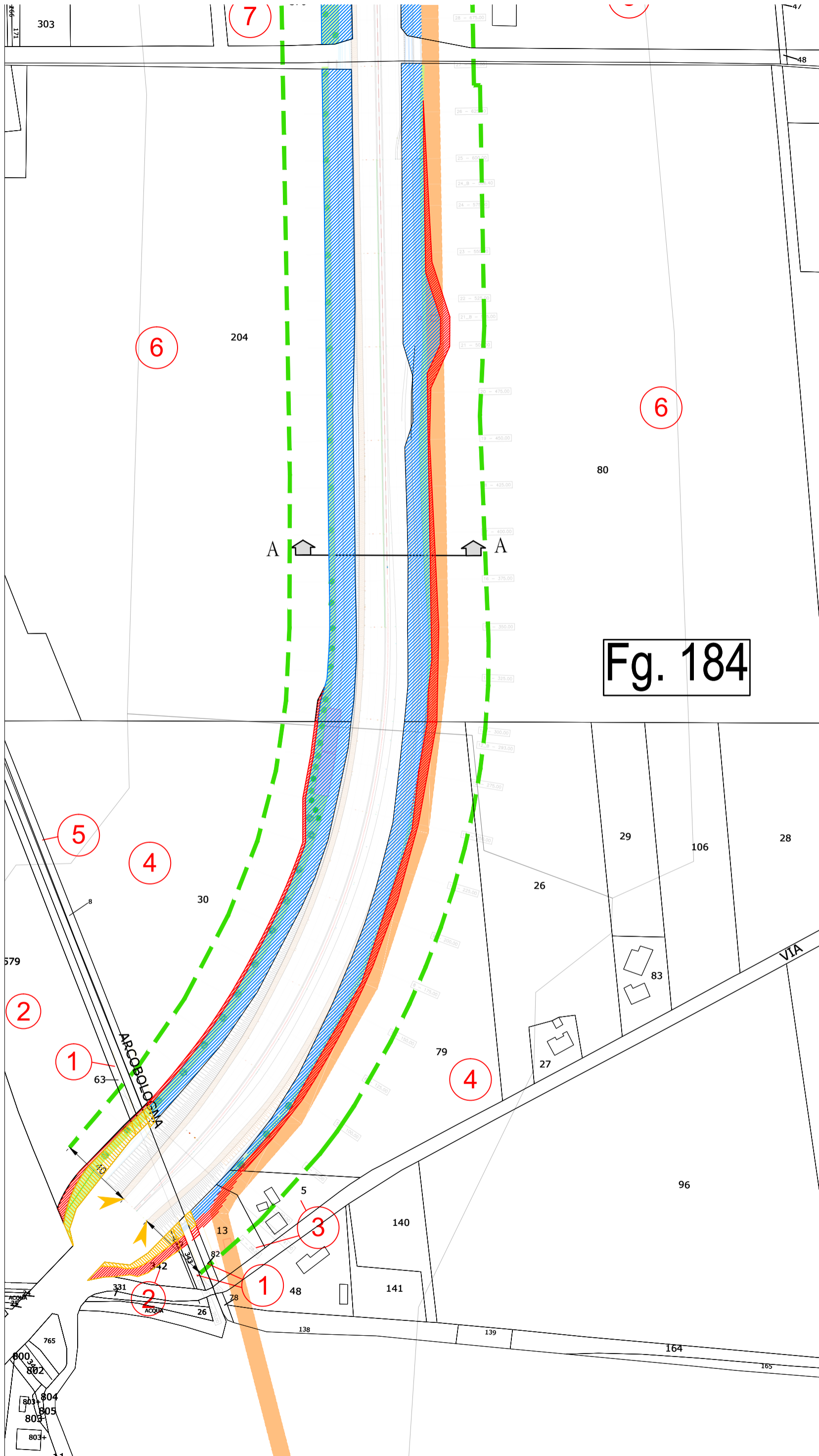


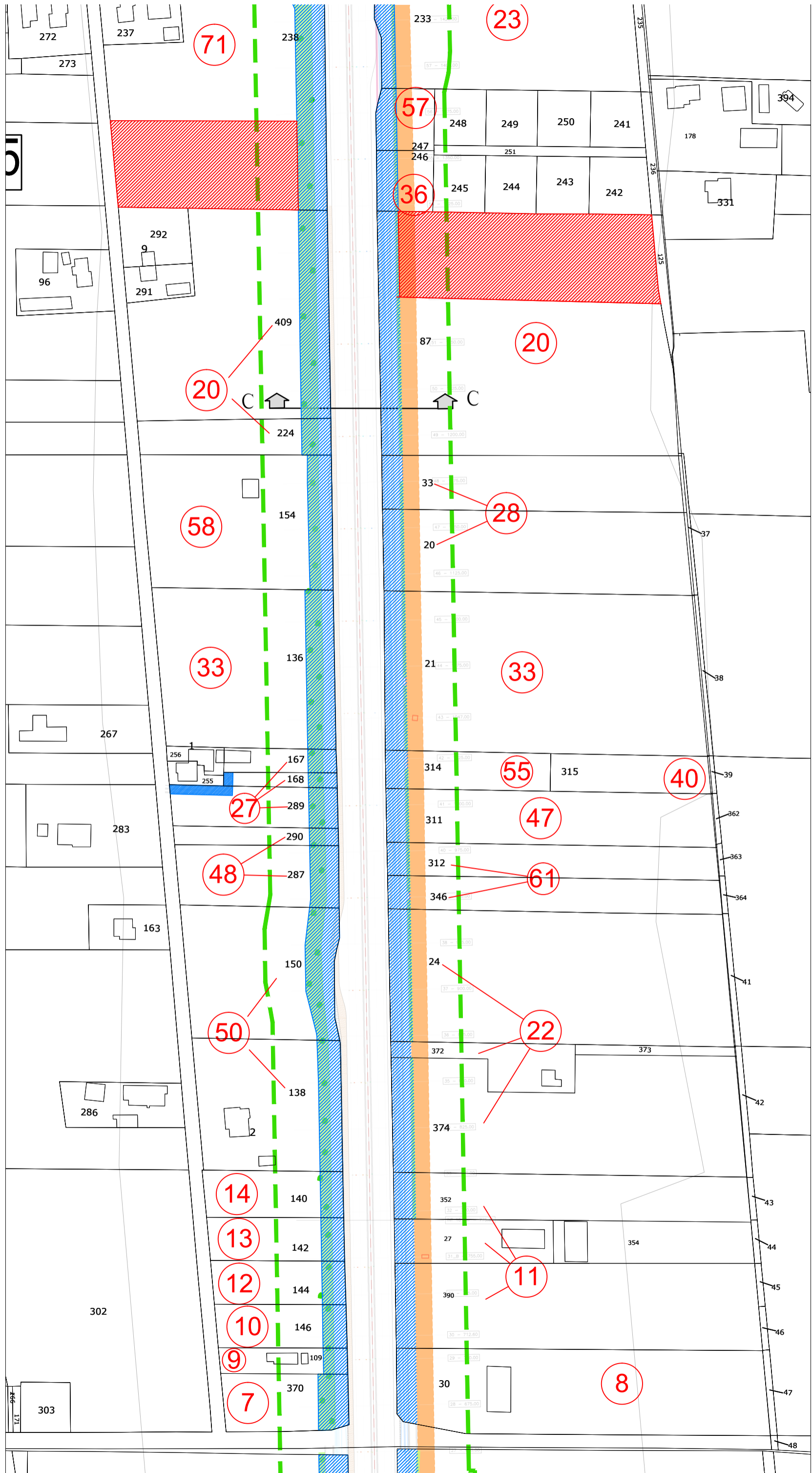
Aree di mitigazione del rilevato stradale

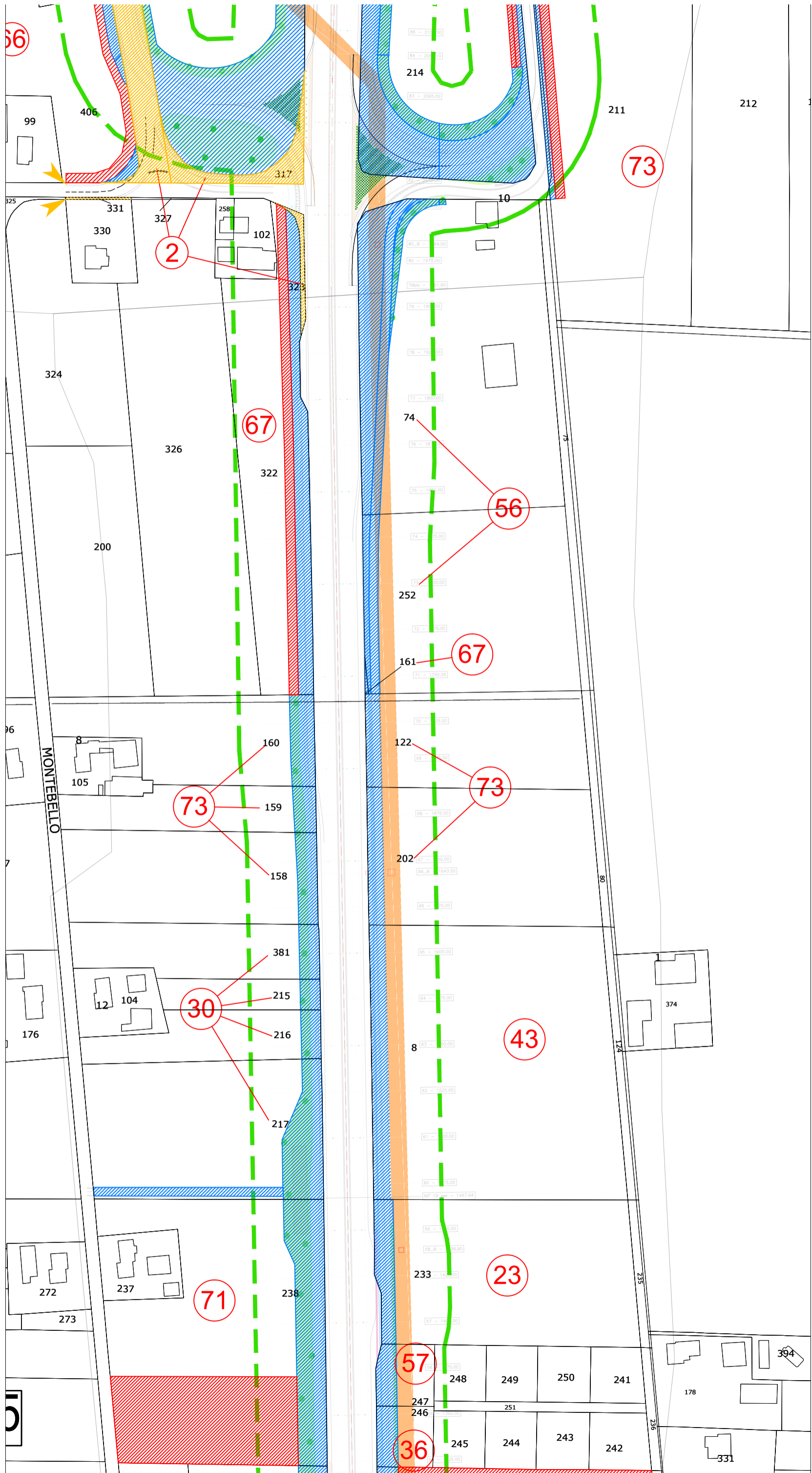
S.S. 67 "Tosco-Romagnola"
Adeguamento da Classe al Porto di Ravenna

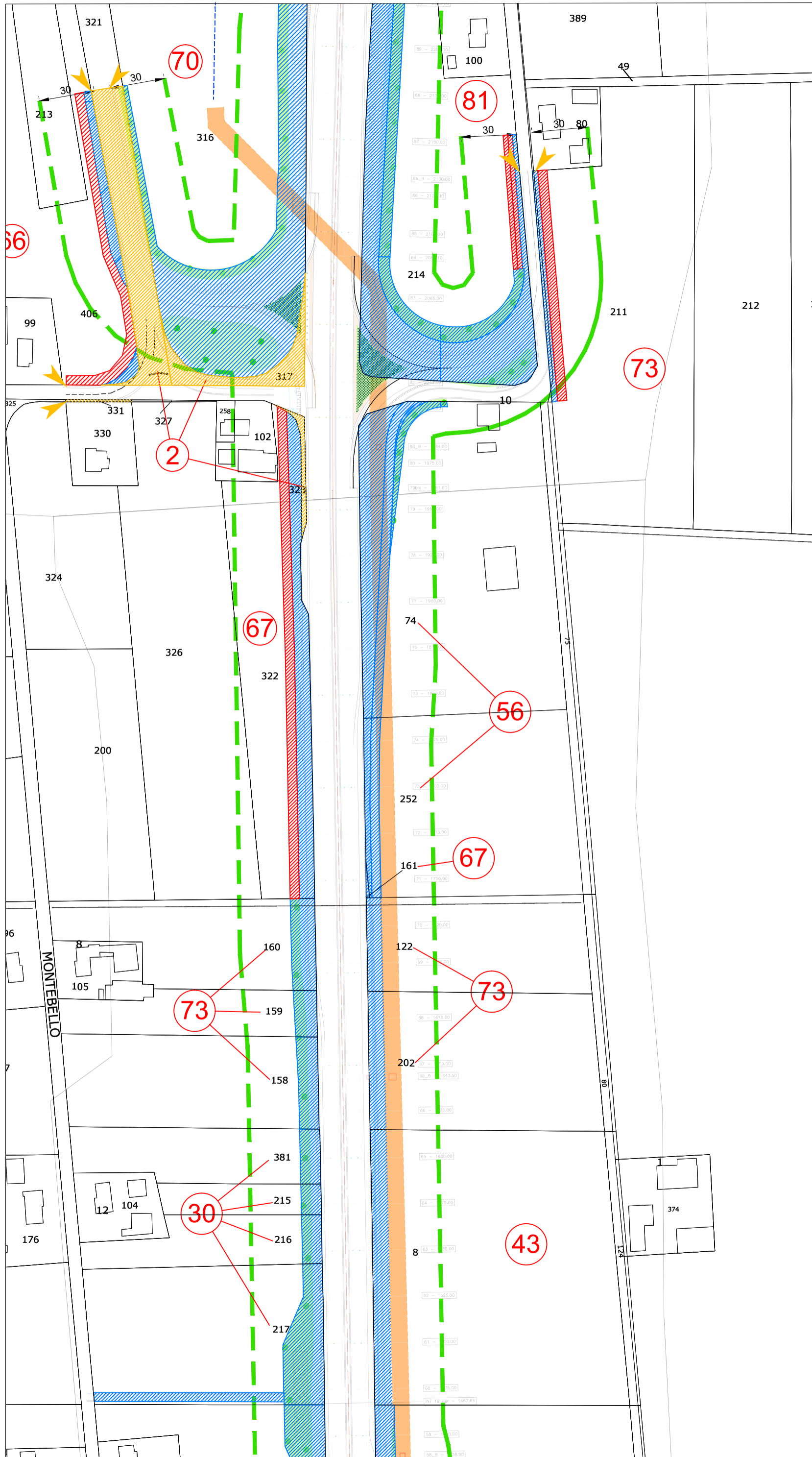
INTERFERENZE ED ESPROPRI Espropri Planimetria esproprio ed occupazione temporanea

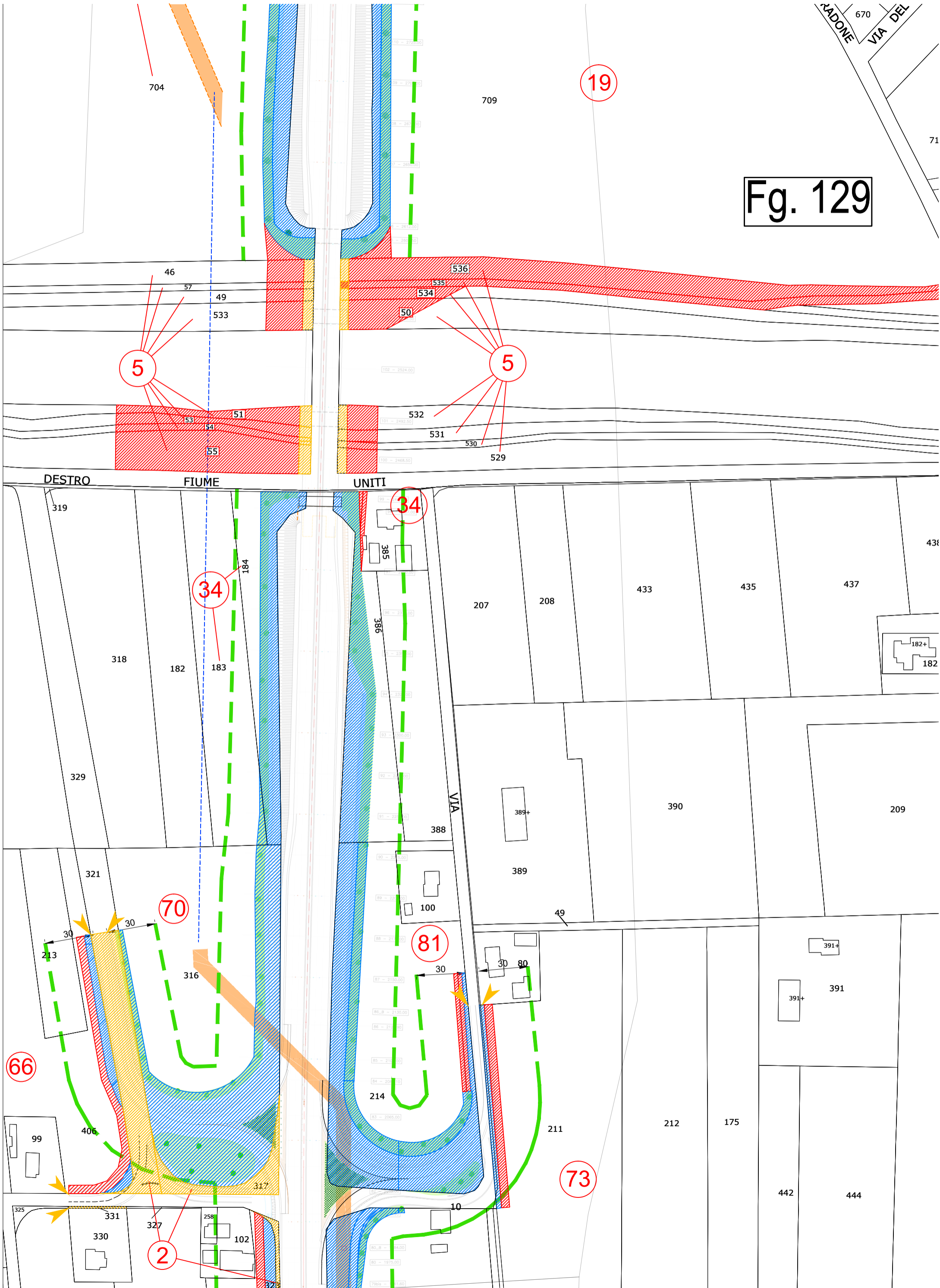
Aree interessate da apposizione del vincolo preordinato all'esproprio e dichiarazione di pubblica utilità come da Rif.to RA/83 del Ministero delle infrastrutture e della mobilità sostenibili e da Delibera di CC PV3 del 18/01/2022.



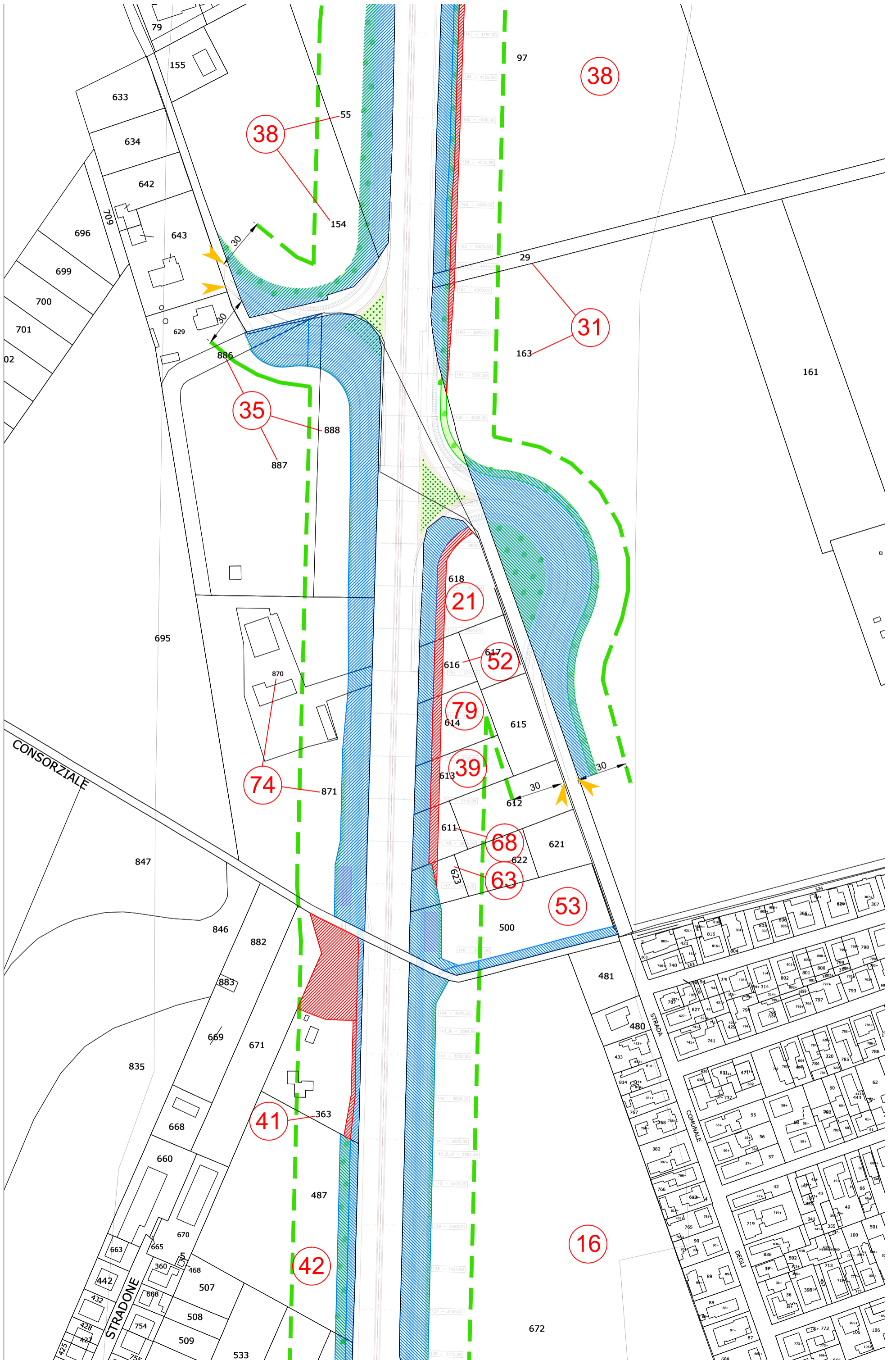


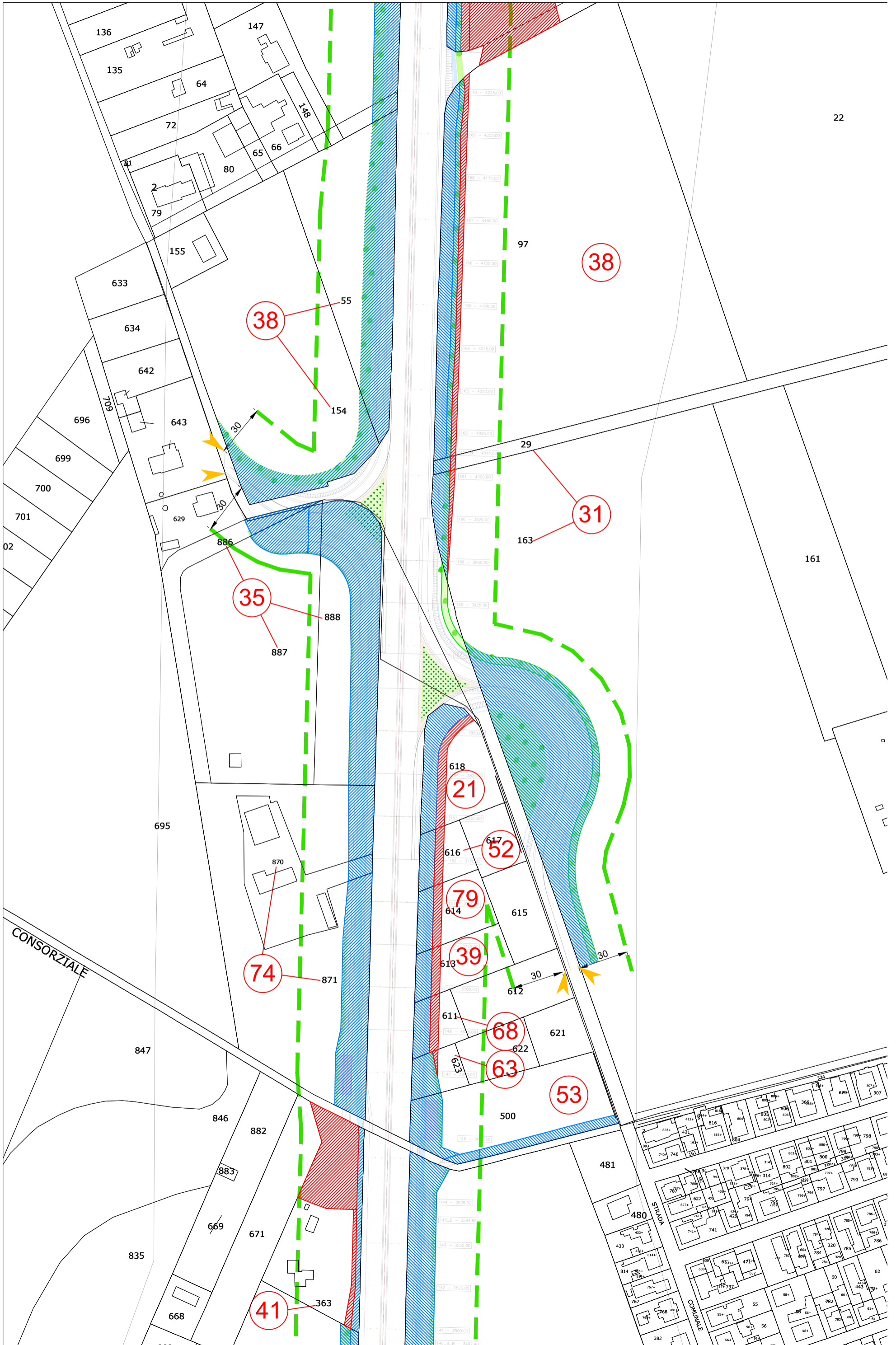


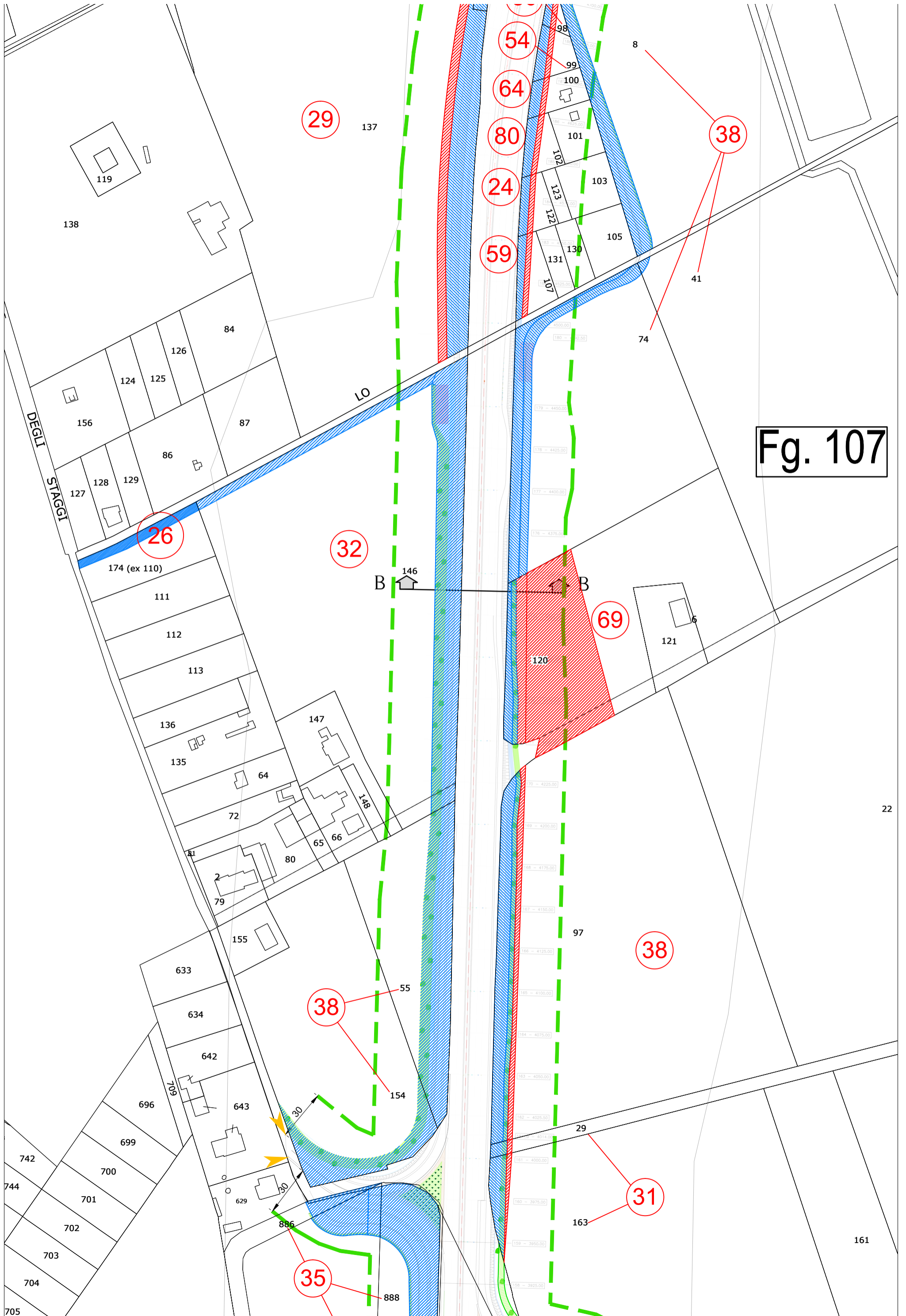


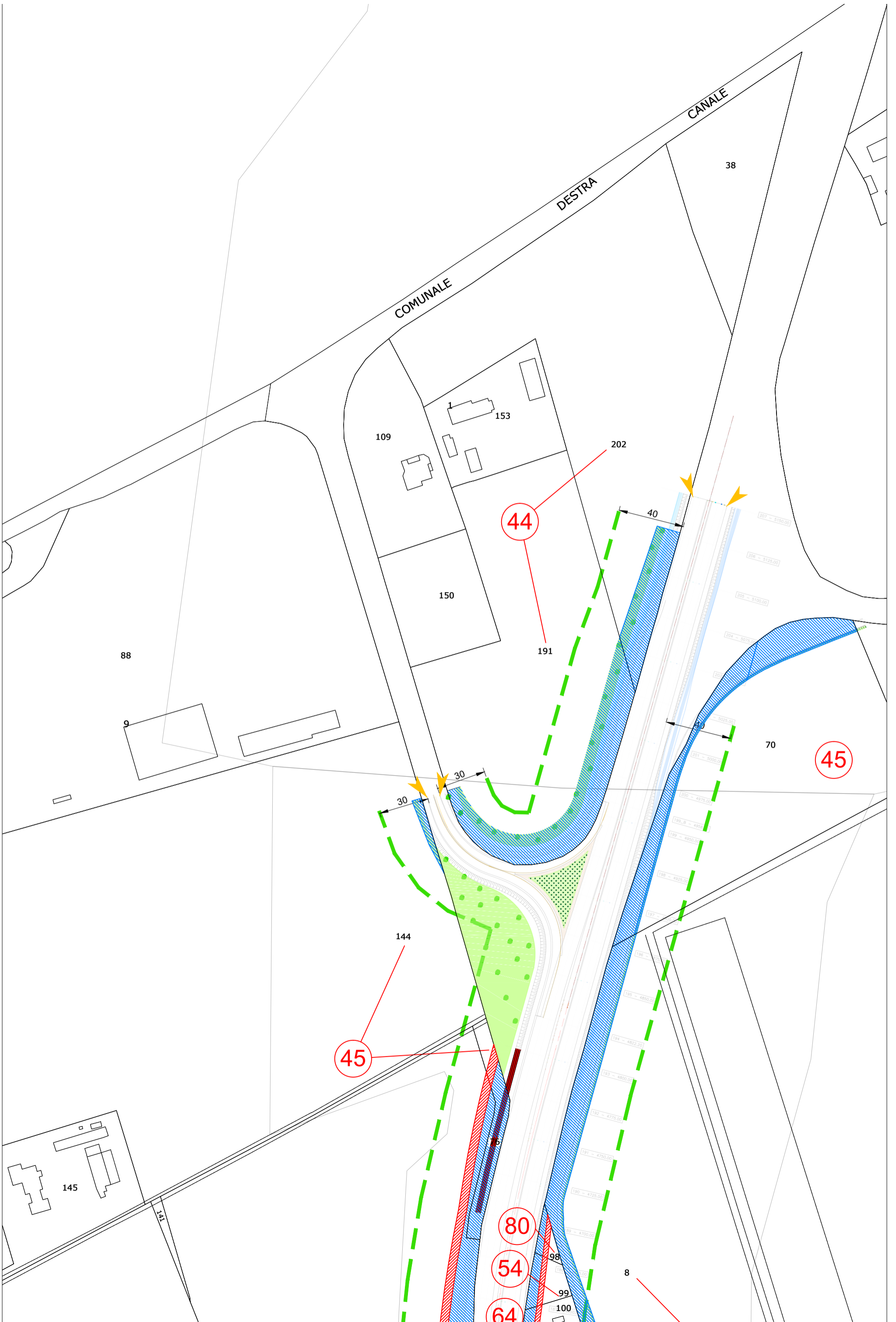


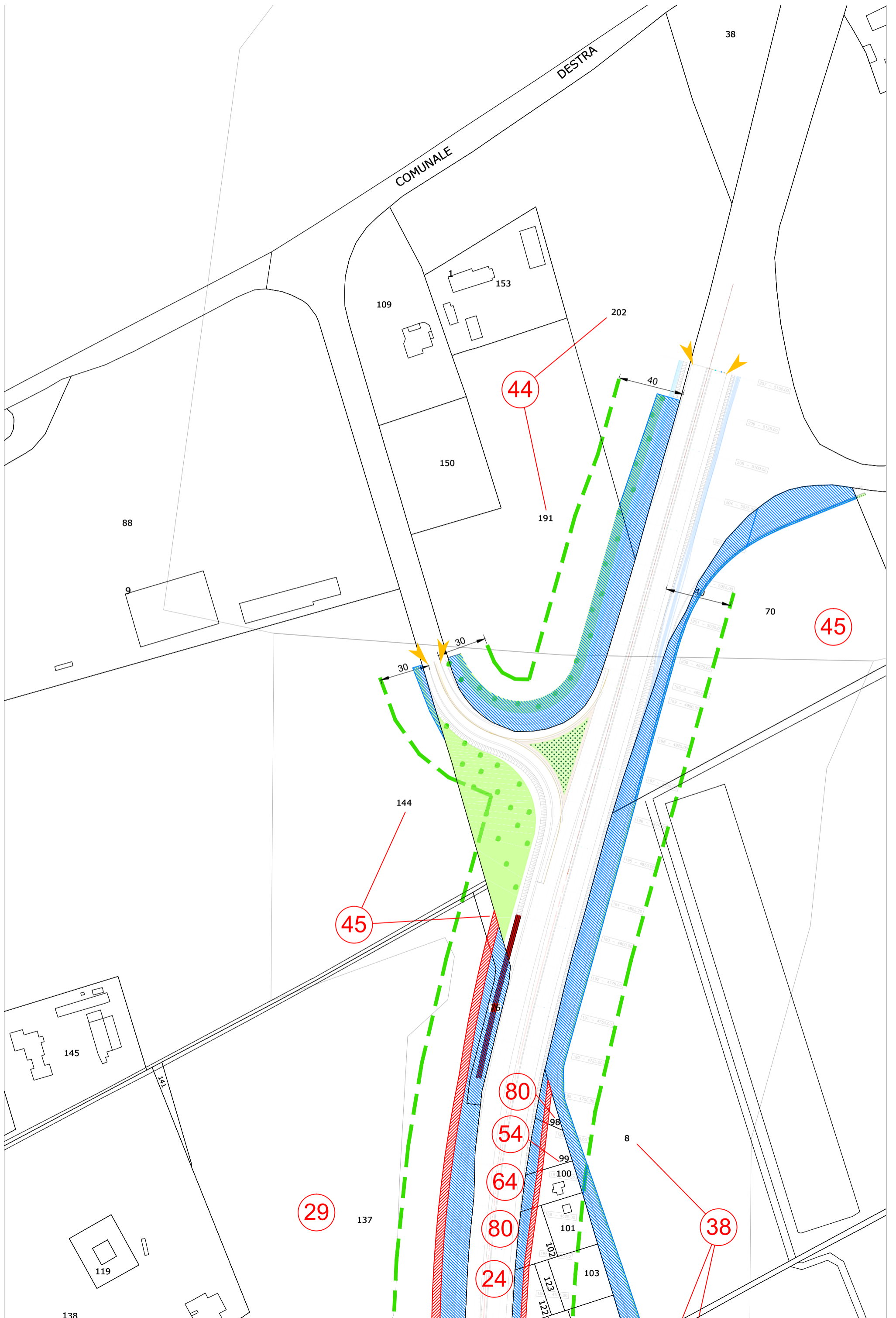
Fg. 129



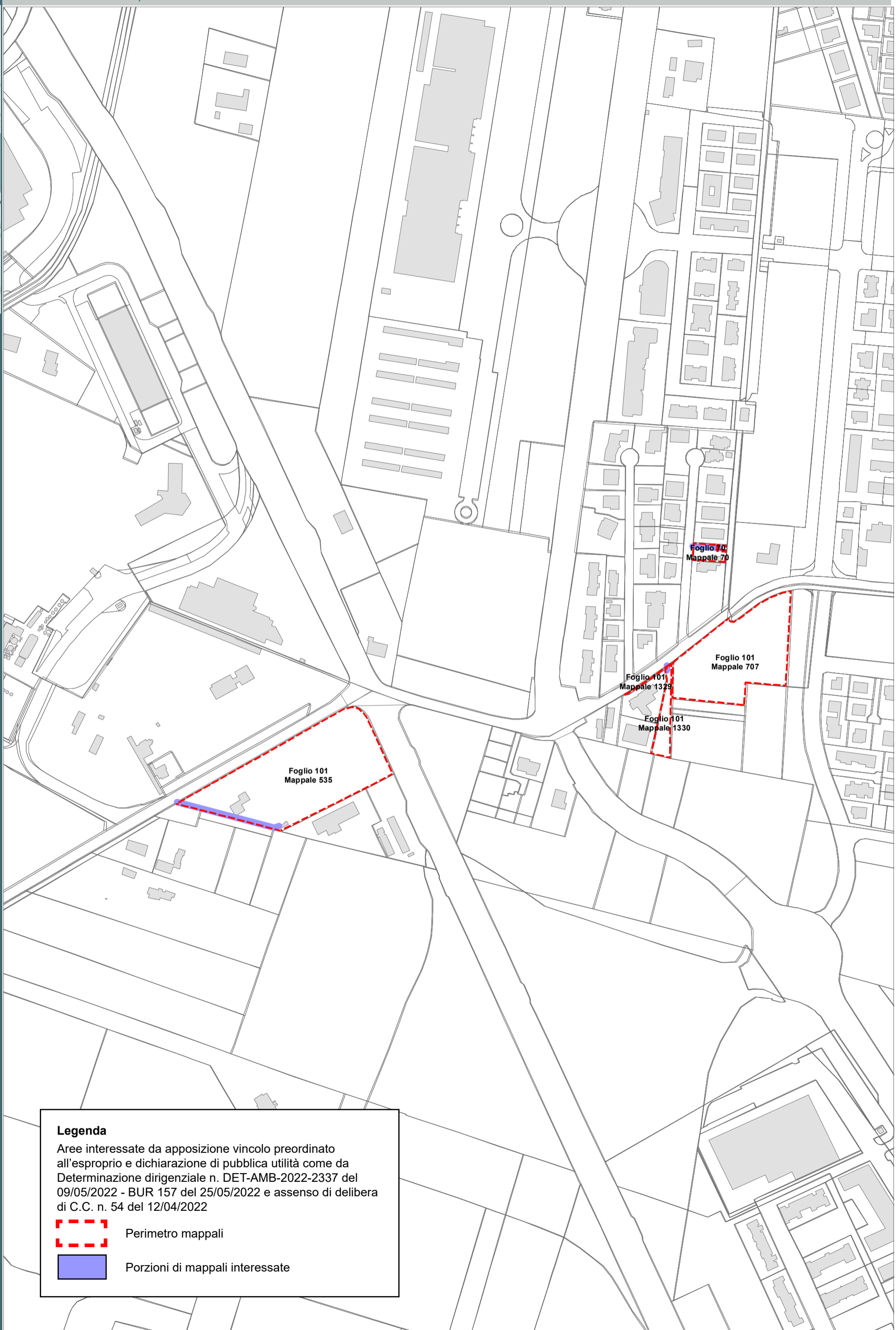










- S. ROMUALDO
- S. ANTONIO
- CAMERLONA
SERRAGLIO
- FORNACE
ZARATTINI
- RAVENNA
- BORGO MONTONE
- PONTE NUOVO
- MADONNA
DELL'ALBERO
- S. MARCO
- S. BARTOLO
- LONGANA
- GHIBULLO



Legenda

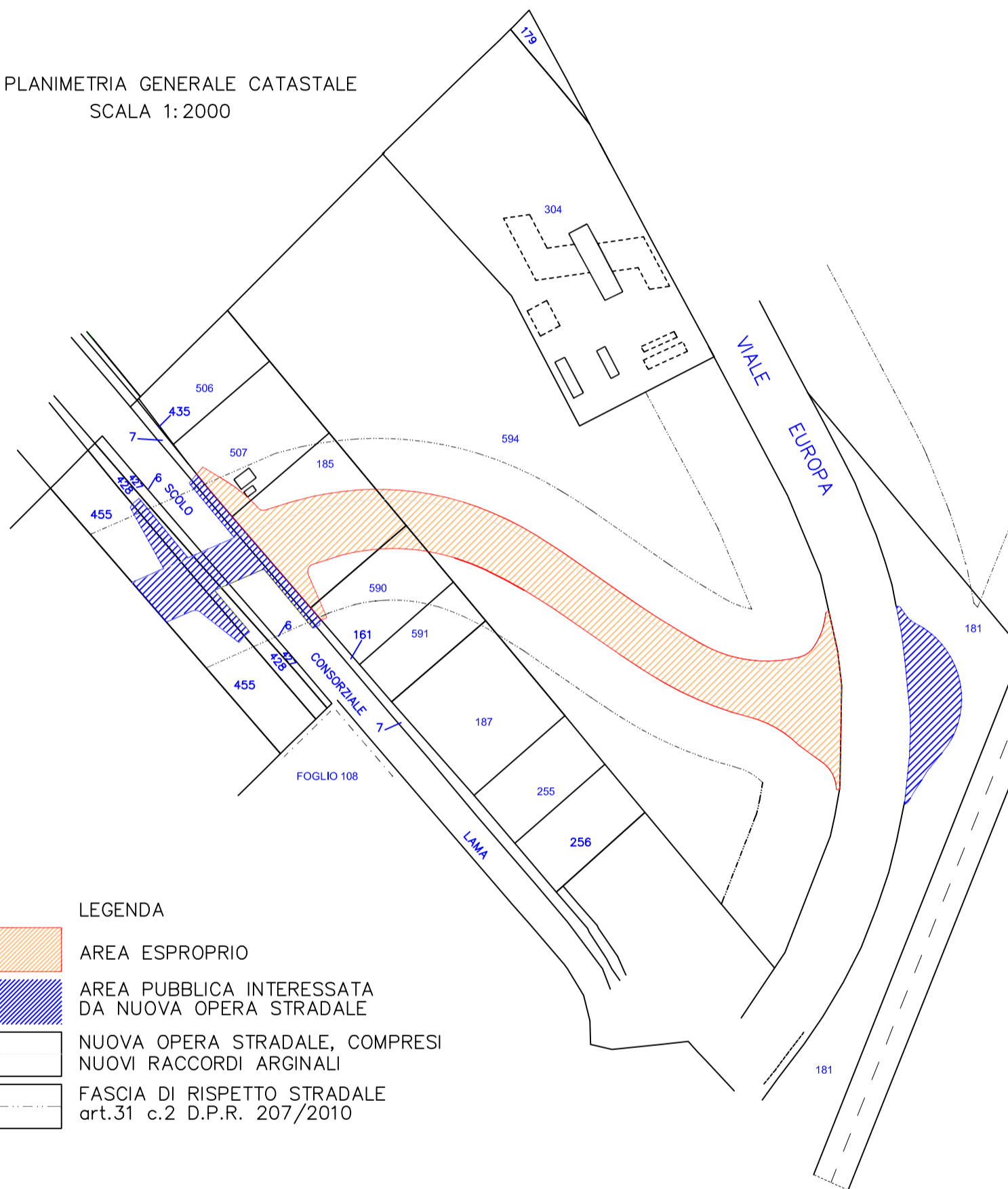
Aree interessate da apposizione vincolo preordinato all'esproprio e dichiarazione di pubblica utilità come da Determinazione dirigenziale n. DET-AMB-2022-2337 del 09/05/2022 - BUR 157 del 25/05/2022 e assenso di delibera di C.C. n. 54 del 12/04/2022

-  Perimetro mappali
-  Porzioni di mappali interessate







Completamento asse viario principale est-ovest da via Stradone
fino a viale Europa e relativo sistema rotatorio

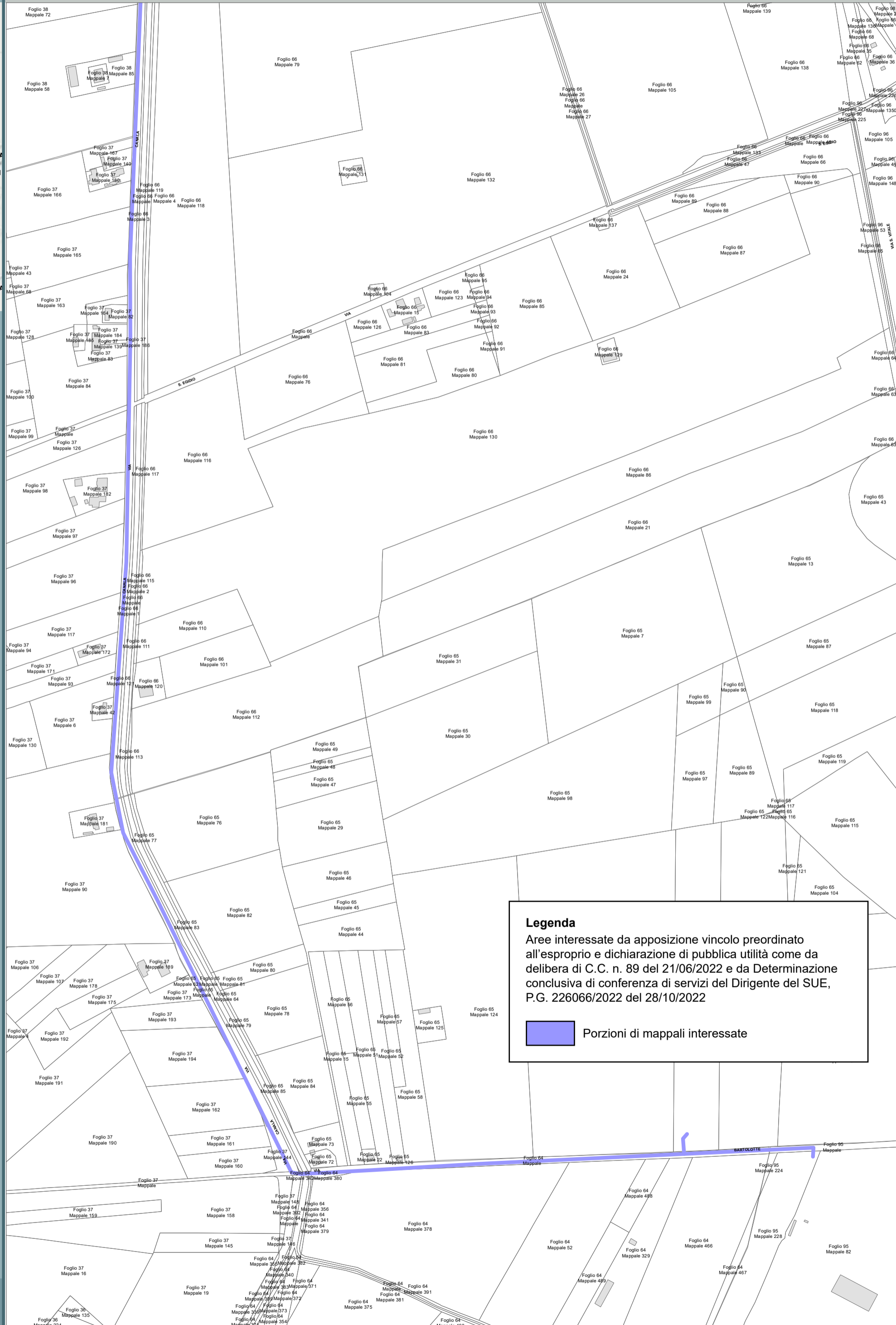
PLANIMETRIA GENERALE CATASTALE
SCALA 1:2000




LEGENDA

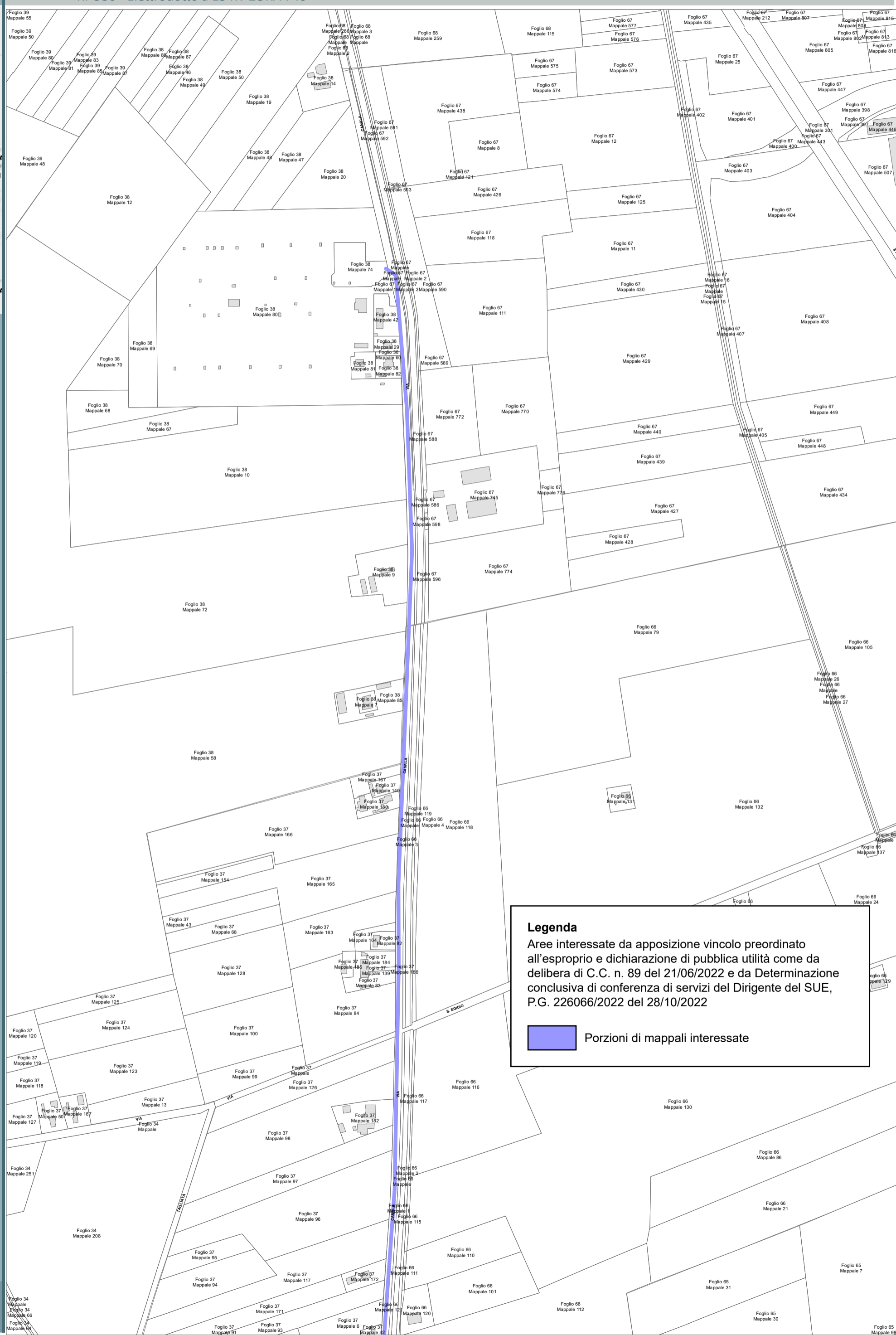
-  AREA ESPROPRIO
-  AREA PUBBLICA INTERESSATA DA NUOVA OPERA STRADALE
-  NUOVA OPERA STRADALE, COMPRESI NUOVI RACCORDI ARGINALI
-  FASCIA DI RISPETTO STRADALE art.31 c.2 D.P.R. 207/2010

Aree interessate da apposizione del vincolo preordinato all'esproprio e dichiarazione di pubblica utilità.
Determina dirigenziale 3586/2021: Procedimento Unico Completamento Asse Viario Stradone - Europa, pubblicata sul BUR n. 300 del 12/10/2022




Legenda
Aree interessate da apposizione vincolo preordinato all'esproprio e dichiarazione di pubblica utilità come da delibera di C.C. n. 89 del 21/06/2022 e da Determinazione conclusiva di conferenza di servizi del Dirigente del SUE, P.G. 226066/2022 del 28/10/2022

 Porzioni di mappali interessate



Legenda
Aree interessate da apposizione vincolo preordinato all'esproprio e dichiarazione di pubblica utilità come da delibera di C.C. n. 89 del 21/06/2022 e da Determinazione conclusiva di conferenza di servizi del Dirigente del SUE, P.G. 226066/2022 del 28/10/2022

 Porzioni di mappali interessate



COROGRAFIA SCALA 1:250.000

PDE FSRU di Ravenna
e impianto di regolazione DP 100-75 bar

PLANIMETRIA CATASTALE CON VPE ED AREE AD
OCCUPAZIONE TEMPORANEA


Aree interessate da apposizione del vincolo preordinato all'esproprio come da Decreto Pres. Reg. Emilia-Romagna in qualità di Commissario Straordinario n. 3 del 07/11/2022 pubblicato sul BUR n.333 del 08.11.2022 (Autorizzazione Unica FSRU Ravenna) e delibera del C.C.PV n. 127 del 18/10/2022, P.G. n. 219900/2022.

LEGENDA

	Fascia di vincolo preordinato all'esproprio (v.p.e.) coincidente con la fascia di servitu'
	Ampliamento impianto esistente
	Strade di accesso definitive
	Aree soggette a vincolo preordinato all'esproprio (v.p.e.) destinate a interventi di mitigazione ambientale
	Impianti in progetto
	Impianti esistenti
	Metanodotto in progetto - Ottimizzazione di tracciato
	Metanodotto in progetto - Tracciato di progetto
	Altrimetanodotti in progetto
	Condotta in progetto da altra opera
	Condotta in esercizio
	Condotta da dismettere
	Attraversamento con Tubo di Protezione
	Attraversamento in Microtunnel/Cunicolo in CLS
	Attraversamento in TOC
	Vertice
	Picchetto
	Punto di intercettazione di linea
	Punto di intercettazione di derivazione importante - linea
	Punto di intercettazione di derivazione importante - derivazione
	Punto di intercettazione con discaggio di allacciamento
	Punto di intercettazione di derivazione importante con discaggio - linea
	Punto di intercettazione di derivazione importante con discaggio - derivazione
	Punto di intercettazione di derivazione semplice stacco da linea
	Punto di lancio e ricevimento pigs

Nota: Fogli Catastali aggiornati a Giugno 2022

LETTIDIPOSA	
RIPRISTINI MORFOLOGICI	
PARALLELISMO	
AREE SOGGETTE A V.P.E.	
IMPIANTO IN PROGETTO	
STRADE DI ACCESSO DEFINITIVE	
ALLARGAMENTI	
STRADE DI ACCESSO PROVVISORIE ALLE AREE DI PASSAGGIO	
PIAZZOLE PROVVISORIE PER MATERIALI	
FUNZIONI DEL "PUNTO"	
CONFINI AMMINISTRATIVI	



DATI CARATTERISTICI

DATI DI COSTRUZIONE
 PRESSIONE DI PROGETTO 100.0/75.0 bar
 PRESSIONE MASSIMA DI ESERCIZIO (MOP) 100.0/75.0 bar
 GRADO DI UTILIZZAZIONE DICHIARATO f - 0.57/0.72

REALIZZATO IN CONFORMITÀ AL D.M. 17/04/2008
 CONFORMITÀ AL D.M. NUMERO D.M. 17/04/2008
 PER MODIFICHE REALIZZATE SUCCESSIVAMENTE

RIVESTIMENTO GIUNTI DI SALDATURA
 Fasce Termorestringenti

DATI GENERALI

DN	650	SP	[UNI-EN]	m
DN	900	SP	[UNI-EN]	m

LUNGHEZZA TOTALE IMPIANTO m.

FASE EMISSIONE Progetto

PLANIMETRIA 1:2000

CONFINI AMMINISTRATIVI



COROGRAFIA SCALA 1:250.000

Met. Allacciamento FSRU Ravenna (Tratto a terra)
DN 650 (26") DP 100 bar

PLANIMETRIA CATASTALE CON VPE ED AREE AD
OCCUPAZIONE TEMPORANEA

LEGENDA

	Fascia di vincolo preordinato all'esproprio (v.p.e.) coincidente con la fascia di servitu'
	Ampliamento impianto esistente
	Strade di accesso definitive
	Aree di occupazione temporanea
	Allargamenti in corrispondenza di fiumi/infrastrutture esistenti
	Strade di accesso provvisorie alle aree di passaggio
	Piazzole provvisorie per i materiali
	Impianti in progetto
	Impianti esistenti
	Metanodotto in progetto - Ottimizzazione di tracciato
	Metanodotto in progetto - Tracciato di progetto
	Altri metanodotti in progetto
	Condotta in progetto da altra opera
	Condotta in esercizio
	Condotta da dismettere
	Attraversamento con Tubo di Protezione
	Attraversamento in Microtunnel/Cunicolo in CLS
	Attraversamento in TOC
	Vertice
	Picchetto
	Punto di intercettazione di linea
	Punto di intercettazione di derivazione importante - linea
	Punto di intercettazione di derivazione importante - derivazione
	Punto di intercettazione con discaggio di allacciamento
	Punto di intercettazione di derivazione importante con discaggio
	Punto di intercettazione di derivazione importante con discaggio
	Punto di intercettazione di derivazione semplice stacco da linea
	Punto di lancio e ricevimento pigs

Nota: Fogli Catastali aggiornati a Giugno 2022

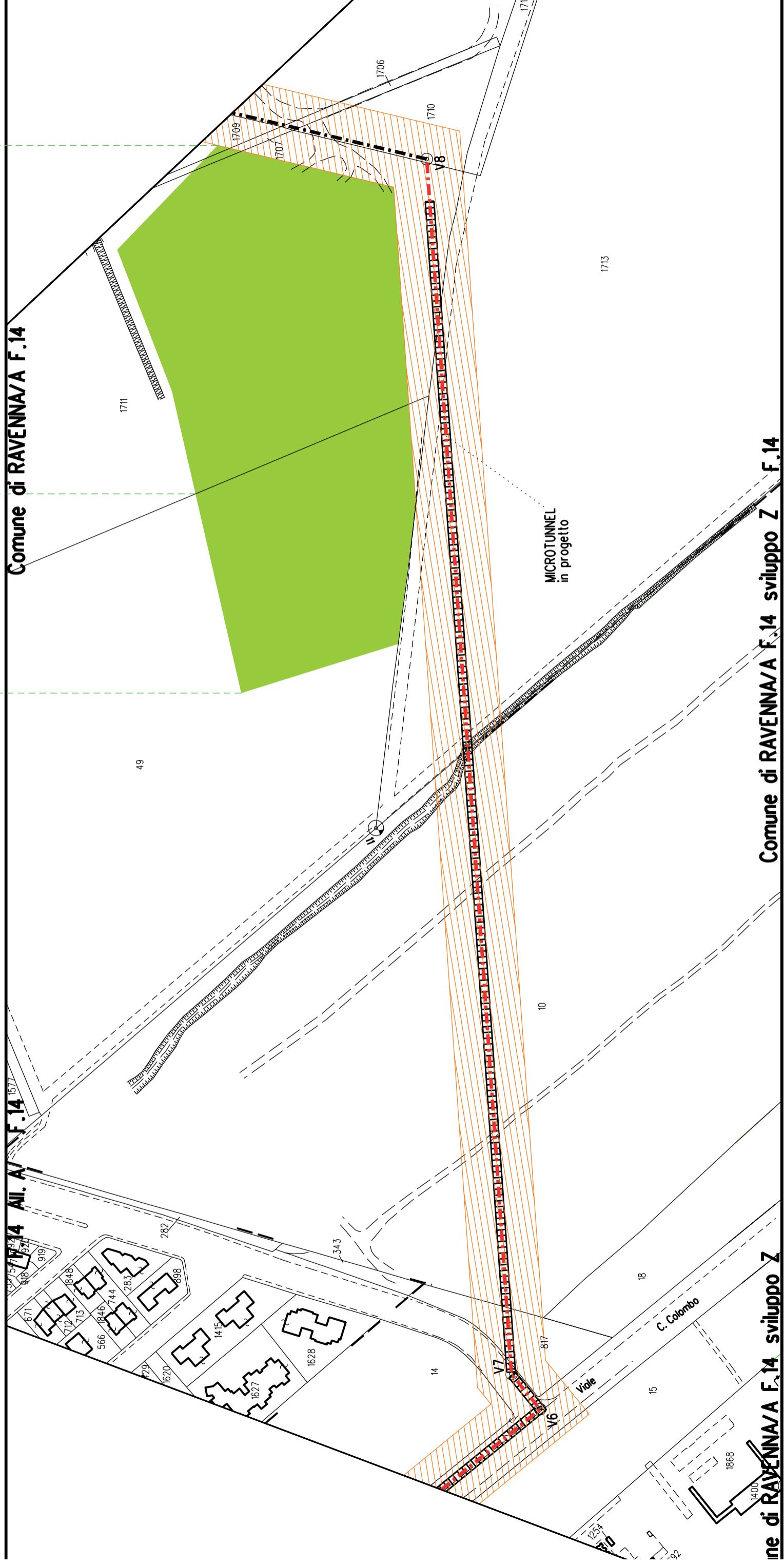
A2 A3

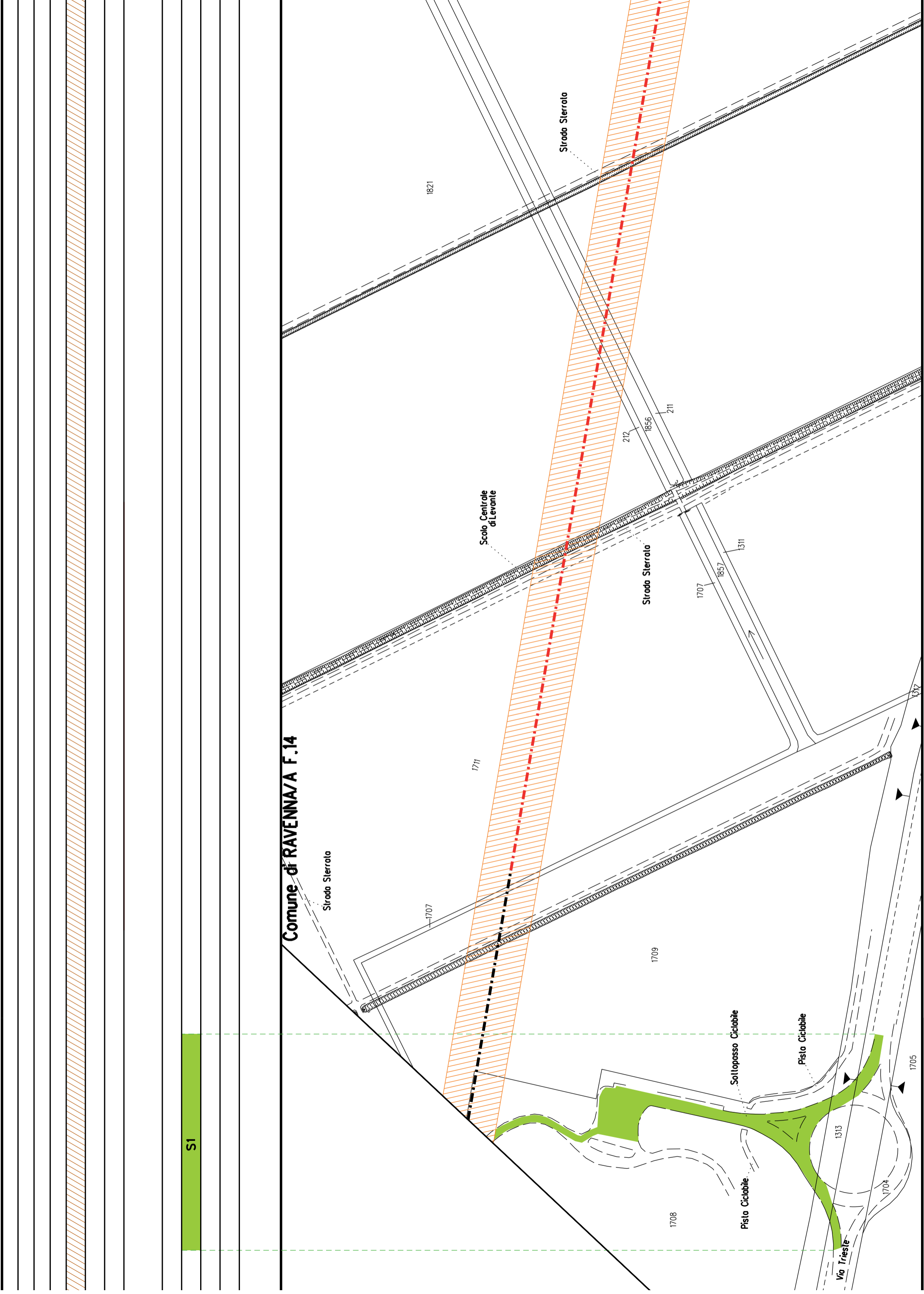
Comune di RAVENNA/A F.14

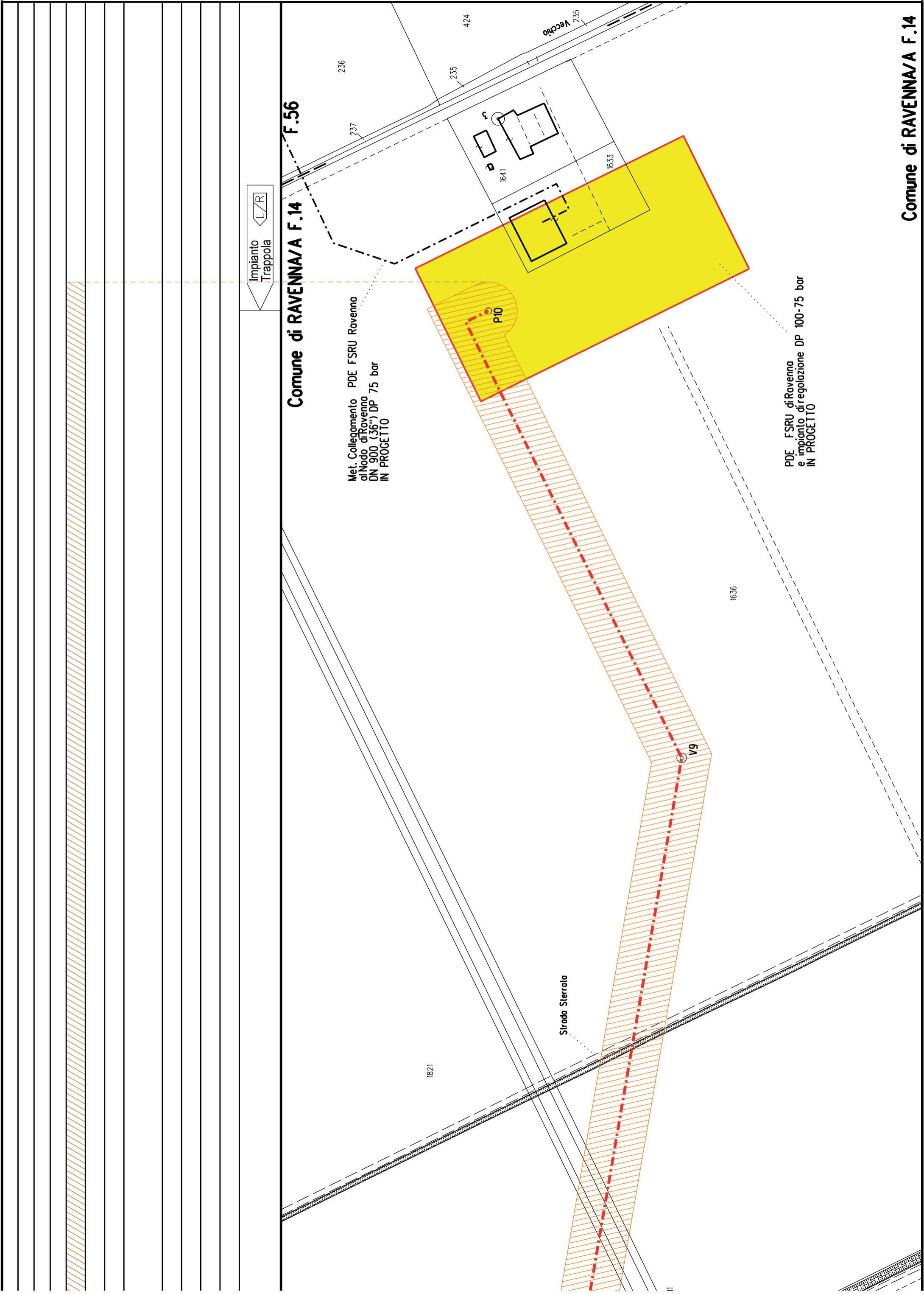
Comune di RAVENNA/A F.14

Comune di RAVENNA/A F.14 sviluppo Z

Comune di RAVENNA/A F.14 sviluppo Z







Comune di RAVENNA/A F.14

Met. Collegamento PDE FSRU Ravenna
alNodo diRavenna
DN 900 (36") DP 75 bar
IN PROGETTO

PDE FSRU diRavenna
e impianto di regolazione DP 100-75 bar
IN PROGETTO



COROGRAFIA SCALA 1:250.000

Met. Collegamento PDE FSRU Ravenna
al Nodo di Ravenna
DN 900 (36") DP 75 bar

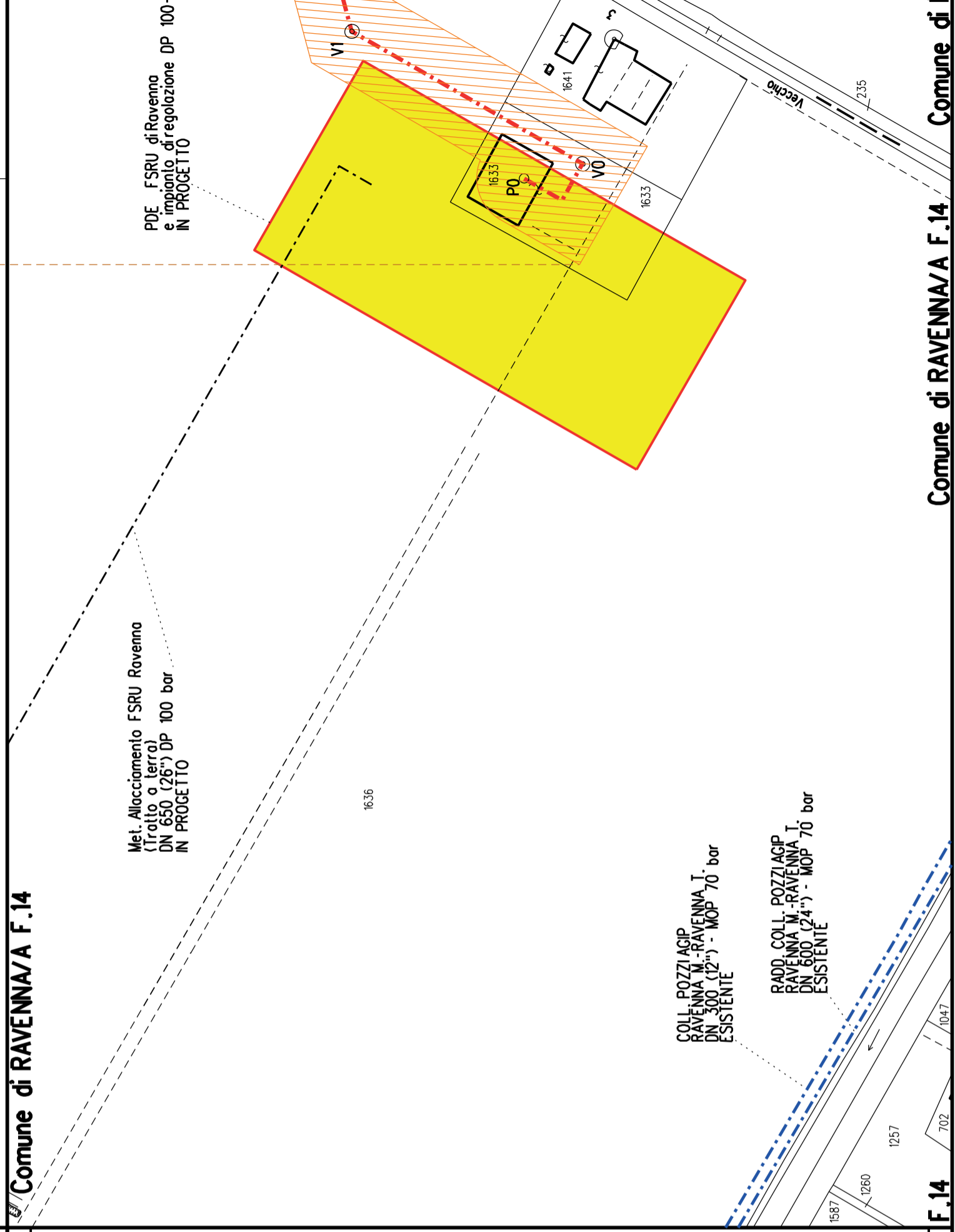
PLANIMETRIA CATASTALE CON VPE ED AREE AD
OCCUPAZIONE TEMPORANEA

LEGENDA

	Fascia di vincolo preordinato all'esproprio (v.p.e.) coincidente con la fascia di servitu'
	Ampiaimento impianto esistente
	Strade di accesso definitive
	Aree di occupazione temporanea
	Allargamenti in corrispondenza di fiumi/infrastrutture esistenti
	Strade di accesso provvisorie alle aree di passaggio
	Piazzole provvisorie per i materiali
	Impianti in progetto
	Impianti esistenti
	Metanodotto in progetto - Ottimizzazione di tracciato
	Metanodotto in progetto - Tracciato di progetto
	Altri metanodotti in progetto
	Condotta in progetto da altra opera
	Condotta in esercizio
	Condotta da dismettere
	Attraversamento con Tubo di Protezione
	Attraversamento in Microtunnel/Cunicolo in CLS
	Attraversamento in TOC
	Vertice
	Picchetto
	Punto di intercettazione di linea
	Punto di intercettazione di derivazione importante - linea
	Punto di intercettazione di derivazione importante - derivazione
	Punto di intercettazione con discaggio di allacciamento
	Punto di intercettazione di derivazione importante con discaggio - linea
	Punto di intercettazione di derivazione importante con discaggio - derivazione
	Punto di intercettazione di derivazione semplice stacco da linea
	Punto di lancio e ricevimento pigs

Nota: Fogli Catastali aggiornati a Giugno 2022

LETTIDIOSA	
RIPRISTINI MORFOLOGICI	
PARALLELISMO	
AREE SOGGETTE A V.P.E.	
IMPIANTO IN PROGETTO	
STRADE DI ACCESSO DEFINITIVE	
ALLARGAMENTI	
STRADE DI ACCESSO PROVVISORIE ALLE AREE DIPASSAGGIO	
PIAZZOLE PROVVISORIE PER MATERIALI	
FUNZIONI DEL "PUNTO"	Impianto Trappola



<p>CONFINI AMMINISTRATIVI</p> <p>Comune di RAVENNA/A F.14</p>	<p>CONFINI AMMINISTRATIVI</p> <p>F.14</p>
<p>DATI CARATTERISTICI</p> <p>DATI DI COSTRUZIONE PRESSIONE DI PROGETTO 75.0 bar PRESSIONE MASSIMA D'ESERCIZIO (MOP) 75.0 bar GRADO DI UTILIZZAZIONE DICHIARATO f - 0.72</p> <p>REALIZZATO IN CONFORMITA' AL D.M. 17/04/2008 CONFORMITA' AL D.M. NUMERO D.M. 17/04/2008 PER MODIFICHE REALIZZATE SUCCESSIVAMENTE</p> <p>RIVESTIMENTO GIUNTI DI SALDATURA Fosce Termorestringenti</p> <p>DATI GENERALI DN 900 SP 14.2 [UNI-EN] 31273.00 m</p> <p>LUNGHEZZA TOTALE IMPIANTO 31273.00 m.</p> <p>FASE EMISSIONE Progetto</p>	<p>PLANIMETRIA 1:2000</p>

Comune di RAVENNA/A F.14 / Comune di RAVENNA/A F.56

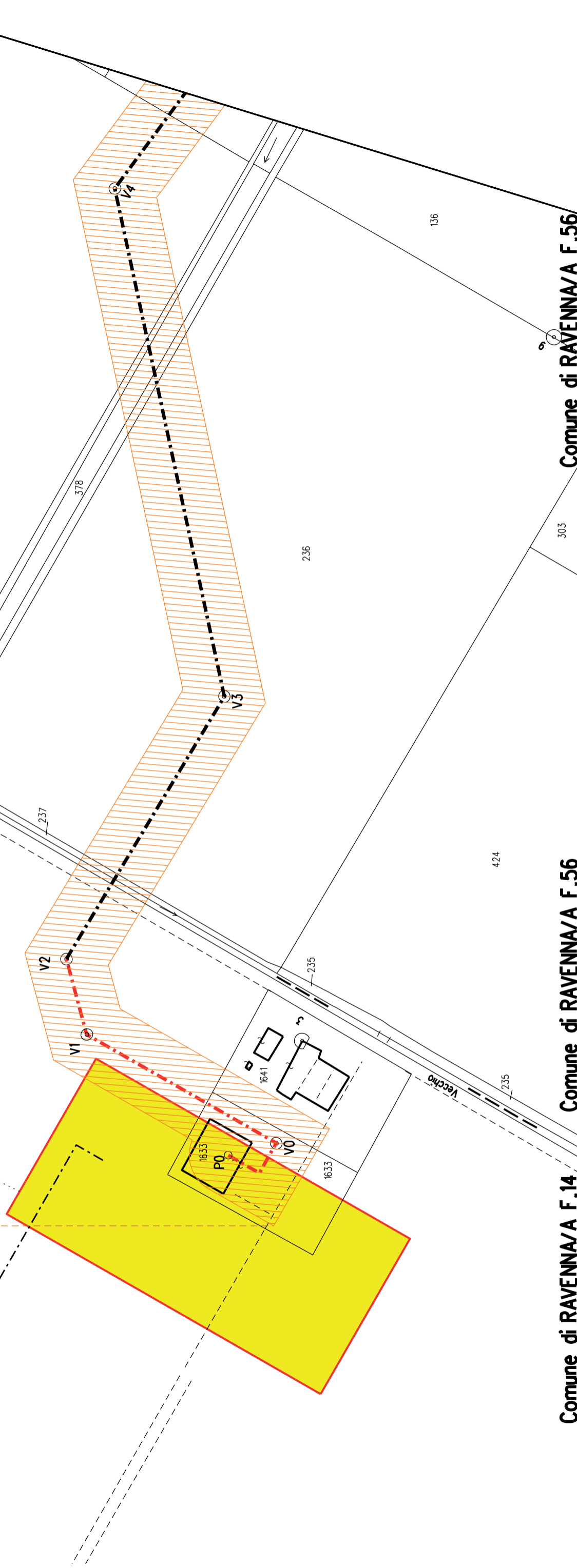


Comune di RAVENNA/A F.56

Comune di RAVENNA/A F.14

Ravenno

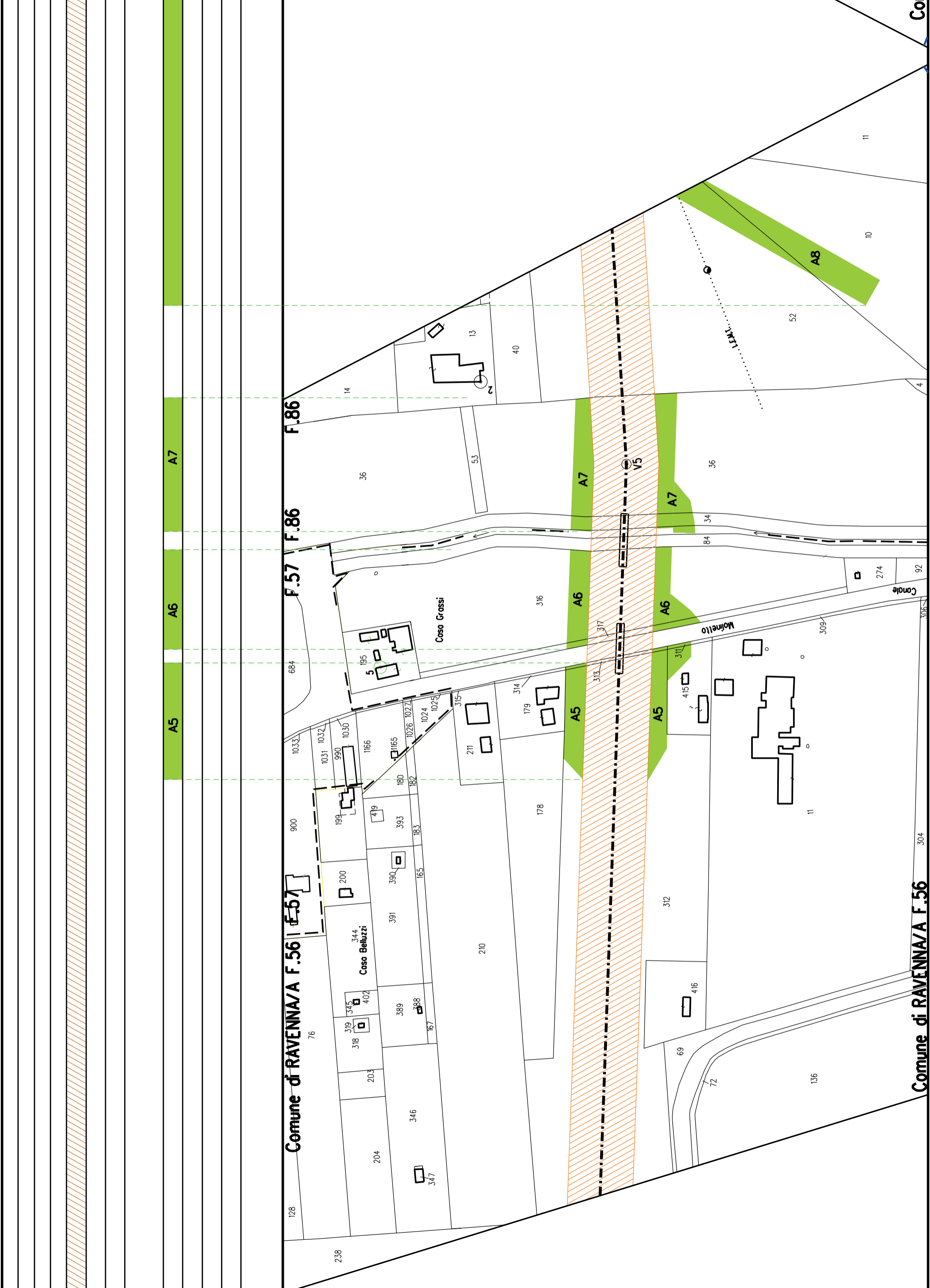
PDE FSRU di Ravenna
e impianto di regolazione DP 100-75 bar
IN PROGETTO



Comune di RAVENNA/A F.14

Comune di RAVENNA/A F.56

Comune di RAVENNA/A F.56



Comune di RAVENNA/A F.56 | F.57

F.57 F.86 F.86

Cosa Belluzzi

Cosa Grossi

Molinello

Comune di RAVENNA/A F.56

A5

A6

A7

A8

128

238

76

204

203

346

347

319

345

402

318

389

388

319

344

402

200

391

165

900

183

393

1033

199

419

1031

990

1166

1032

1165

1026

1030

1024

1025

684

5

195

684

180

182

1033

211

315

1032

179

314

1030

178

316

900

316

316

1033

53

40

1032

13

2

1030

36

14

900

36

53

1033

36

40

1032

13

2

1030

36

14

900

36

53

1033

36

40

1032

13

2

1030

36

14

304

305

306

307

308

309

310

311

312

313

314

315

316

317

318

319

320

321

322

323

324

325

326

327

328

329

330

331

332

333

334

335

336

337

338

339

340

341

342

343

344

345

346

347

348

349

350

351

352

353

354

355

356

357

358

359

360

361

362

363

364

365

366

367

368

369

370

371

372

373

374

375

376

377

378

379

380

381

382

383

384

385

386

387

388

389

390

391

392

393

394

395

396

397

398

399

400

401

402

403

404

405

406

407

408

409

410

411

412

413

414

415

416

417

418

419

420

421

422

423

424

425

426

427

428

429

430

431

432

433

434

435

436

437

438

439

440

441

442

443

444

445

446

447

448

449

450

451

452

453

454

455

456

457

458

459

460

461

462

463

464

465

466

467

468

469

470

471

472

473

474

475

476

477

478

479

480

481

482

483

484

485

486

487

488

489

490

491

492

493

494

495

496

497

498

499

500

501

502

503

504

505

506

507

508

509

510

511

512

513

514

515

516

517

518

519

520

521

522

523

524

525

526

527

528

529

530

531

532

533

534

535

536

537

538

539

540

541

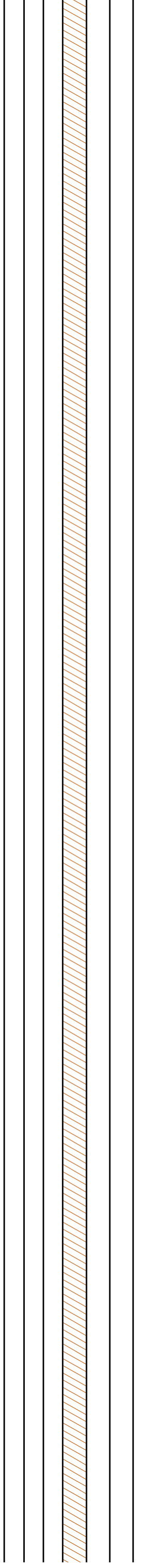
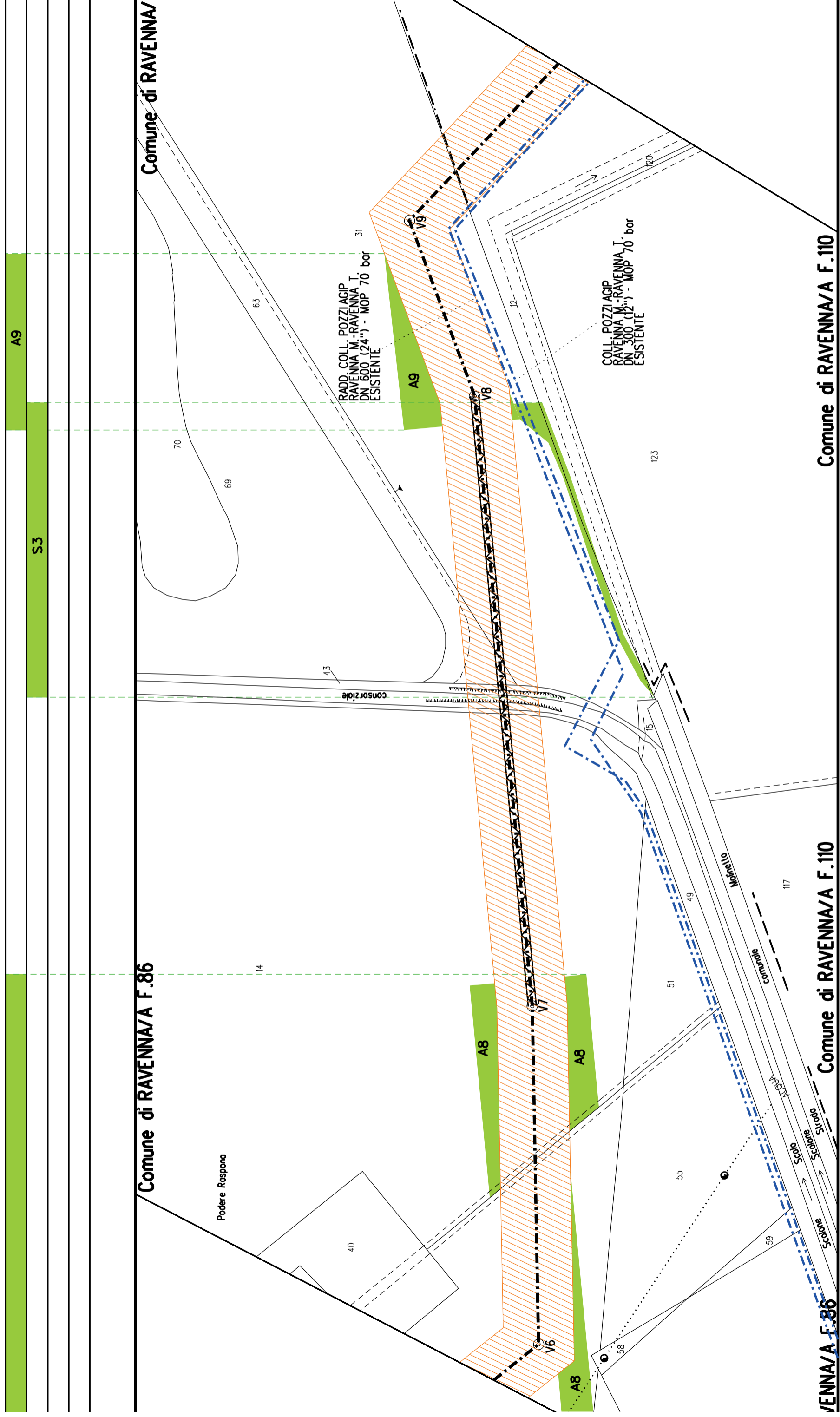
542

543

544

545

546



AVENNA/A F.86

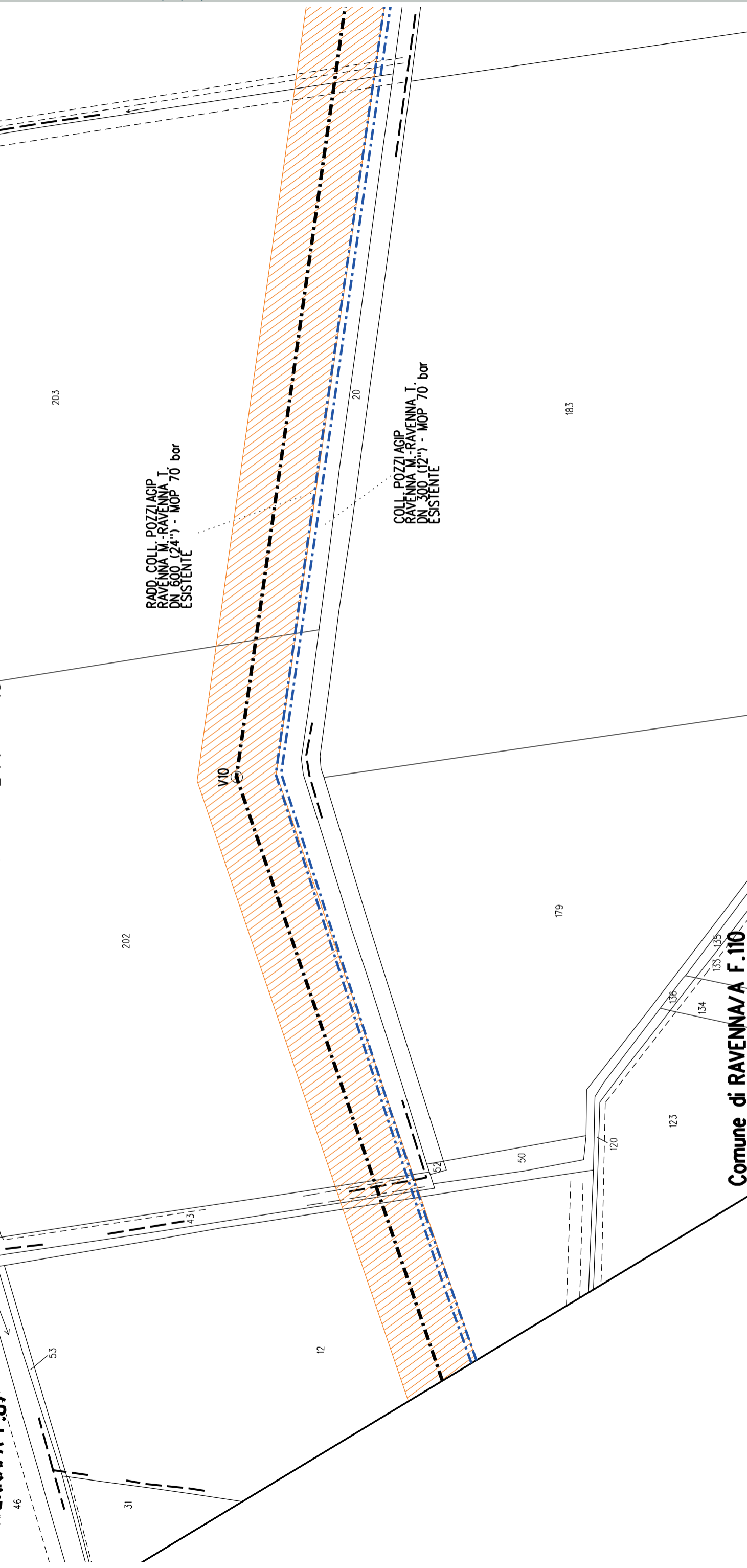
Comune di RAVENNA/A F.110

Comune di RAVENNA/A F.87

Comune di RAVENNA/A F.87

Comune di RAVENNA/A F.87

Comune di RAVENNA/A F.110



203

202

31

46

431

V10

12

20

54

50

179

183

120

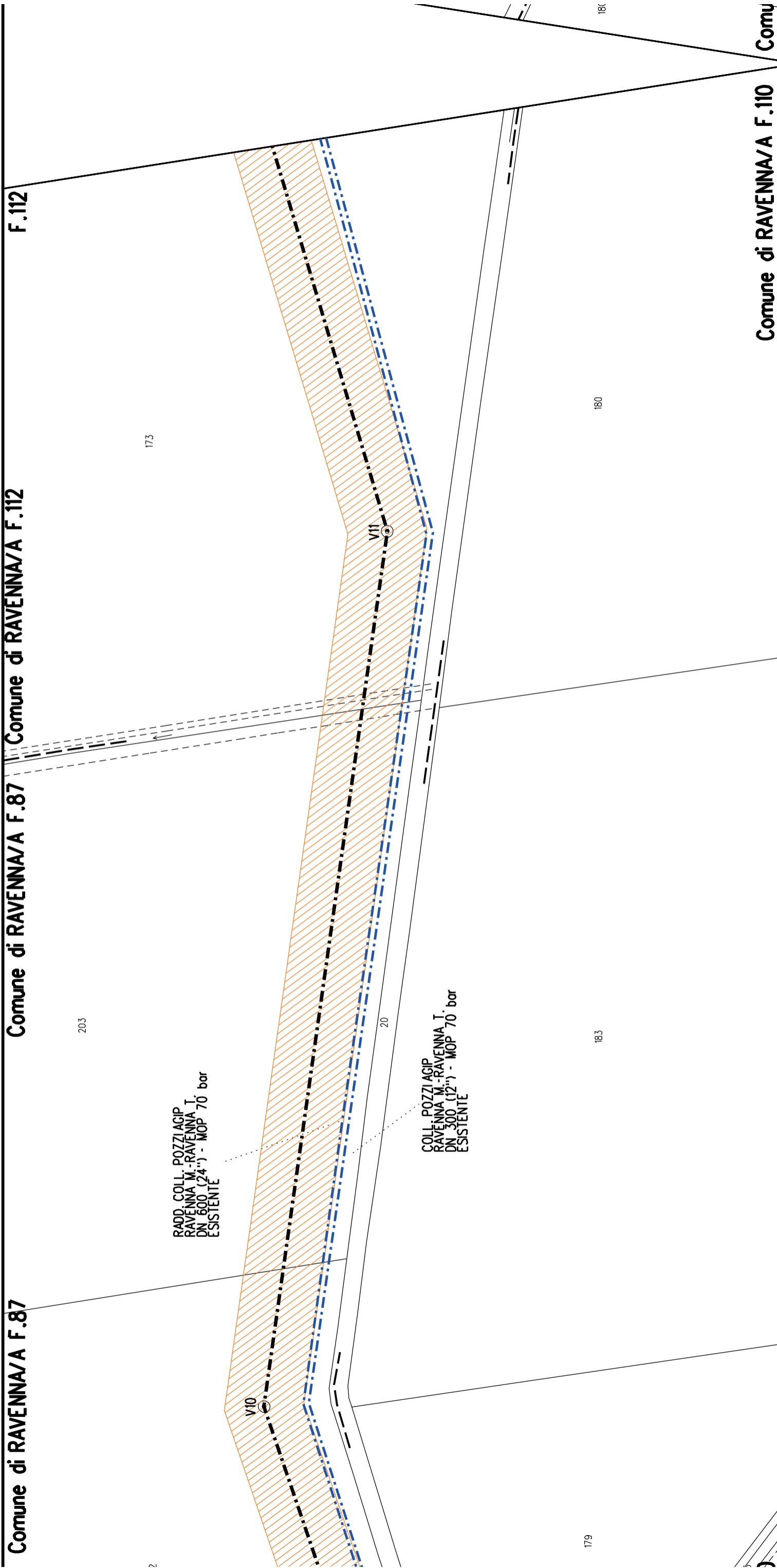
123

136

134

133

135



Comune di RAVENNA/A F.87

Comune di RAVENNA/A F.112

Comune di RAVENNA/A F.110

Comu

Comune di RAVENNA/A F.112

175
RADD COLL. POZZI AGIP
RAVENNA M.-RAVENNA T.
DN 600 (24") - MOP 70 bar
ESISTENTE

177

COLL. POZZI AGIP
RAVENNA M.-RAVENNA T.
DN 300 (12") - MOP 70 bar
ESISTENTE

174

176

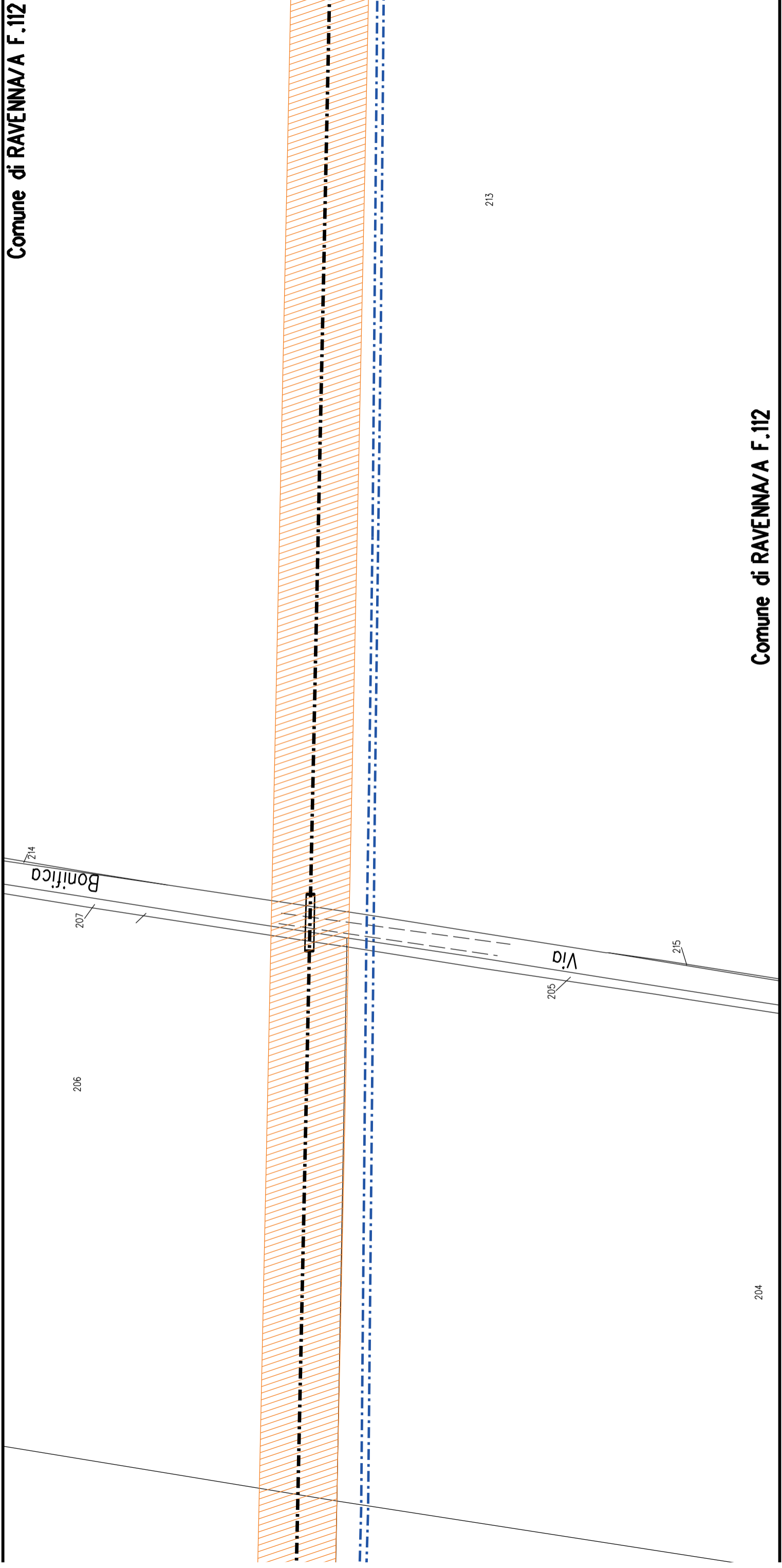
182

180

20

Comune di RAVENNA/A F.110 Comune di RAVENNA/A F.112

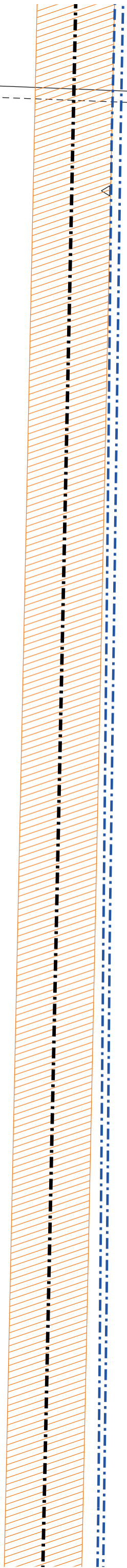
Comune di RAVENNA/A F.112



Comune di RAVENNA/A F.112

Comune di RAVENNA/A F.112

Capomo Boldeno



213

Comune di RAVENNA/A F.112

A10 S4 S5 A11

PER CONTINUAZIONE
VEDERE STRALCIO "1"
STRADA "S5"
ANNESSO 1

AREA AGRICOLA
PER CONTINUAZIONE
VEDERE STRALCIO "1"
STRADA "S4"
ANNESSO 1

Fosso

MET. COLL. RAVENNA MARE - RAVENNA TERRA
DN 300 (12") - DP 75 bar, 1° TRATTO
IN PROGETTO DA ALTRA OPERA

RADD. COLL. POZZI AGIP
RAVENNA M. - RAVENNA T.
DN 600 (24") - MOP 70 bar
ESISTENTE

Strada in T.B.

Fosso

COLL. POZZI AGIP
RAVENNA M. - RAVENNA T.
DN 300 (12") - MOP 70 bar
ESISTENTE

Canale Acque Alte Benini/Romo Ovest

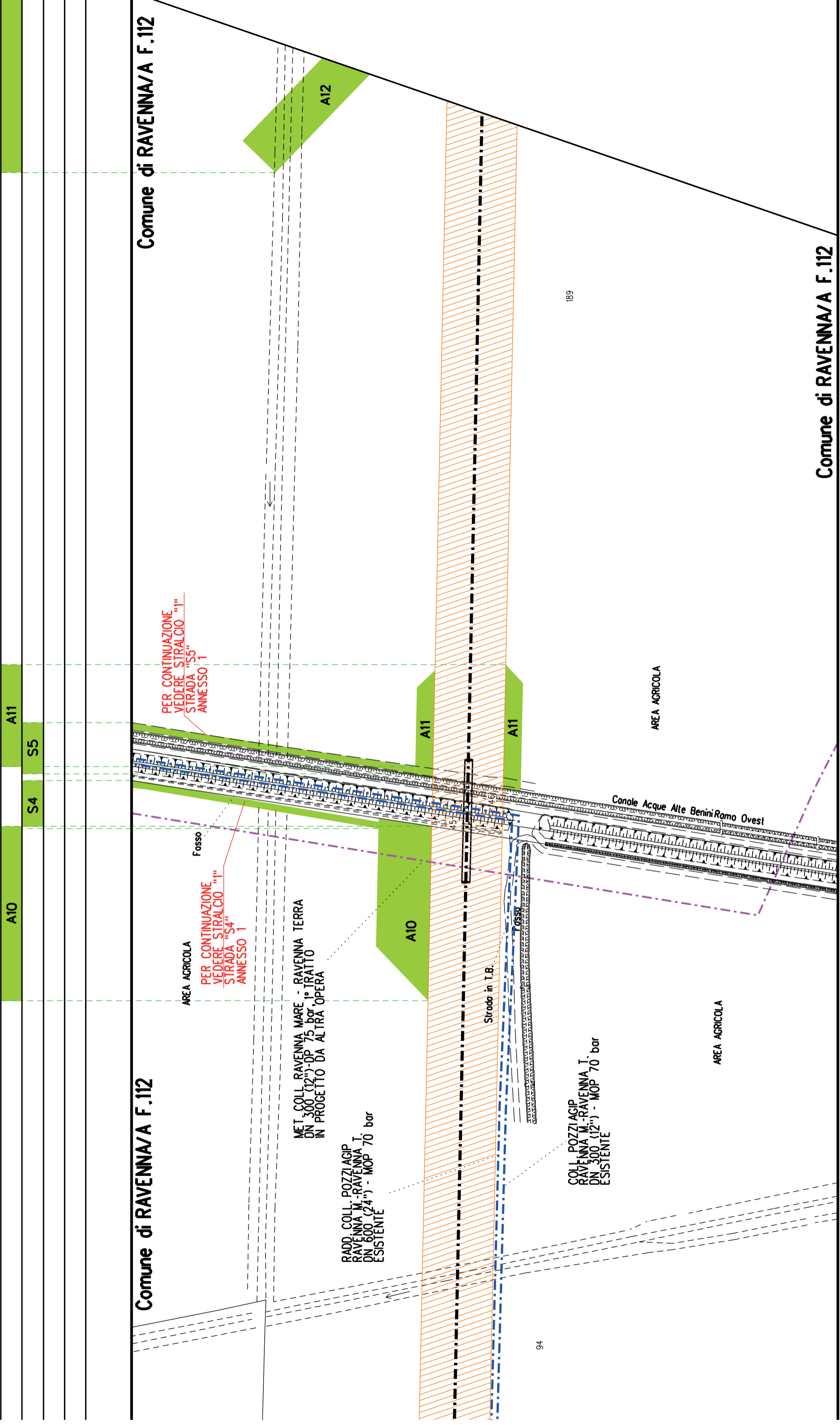
AREA AGRICOLA

AREA AGRICOLA

Comune di RAVENNA/A F.112

Comune di RAVENNA/A F.112

Comune di RAVENNA/A F.112



189

94

Comune di RAVENNA/A F.170

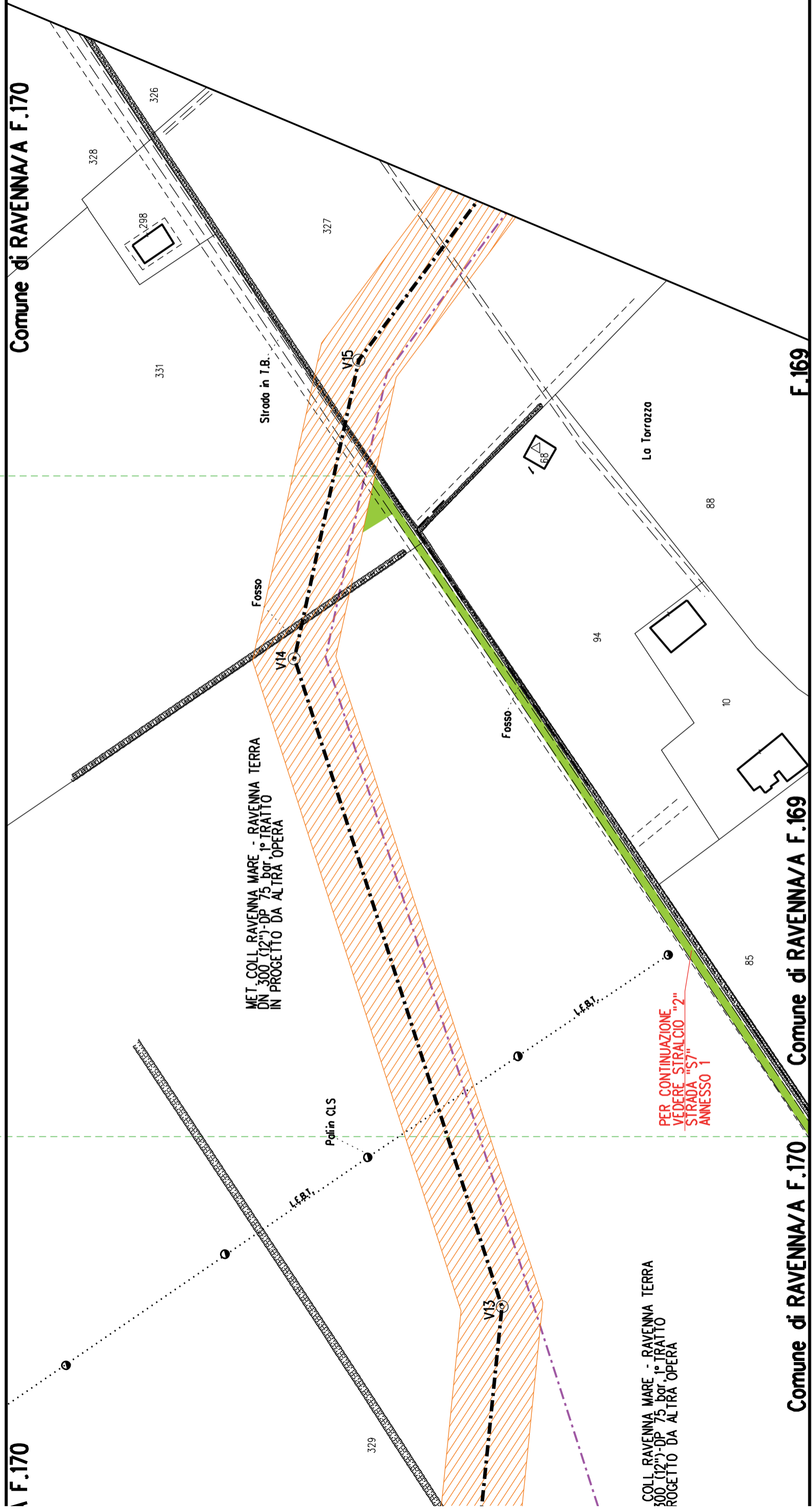
F.169

S7

F.170

Comune di RAVENNA/A F.169

Comune di RAVENNA/A F.170

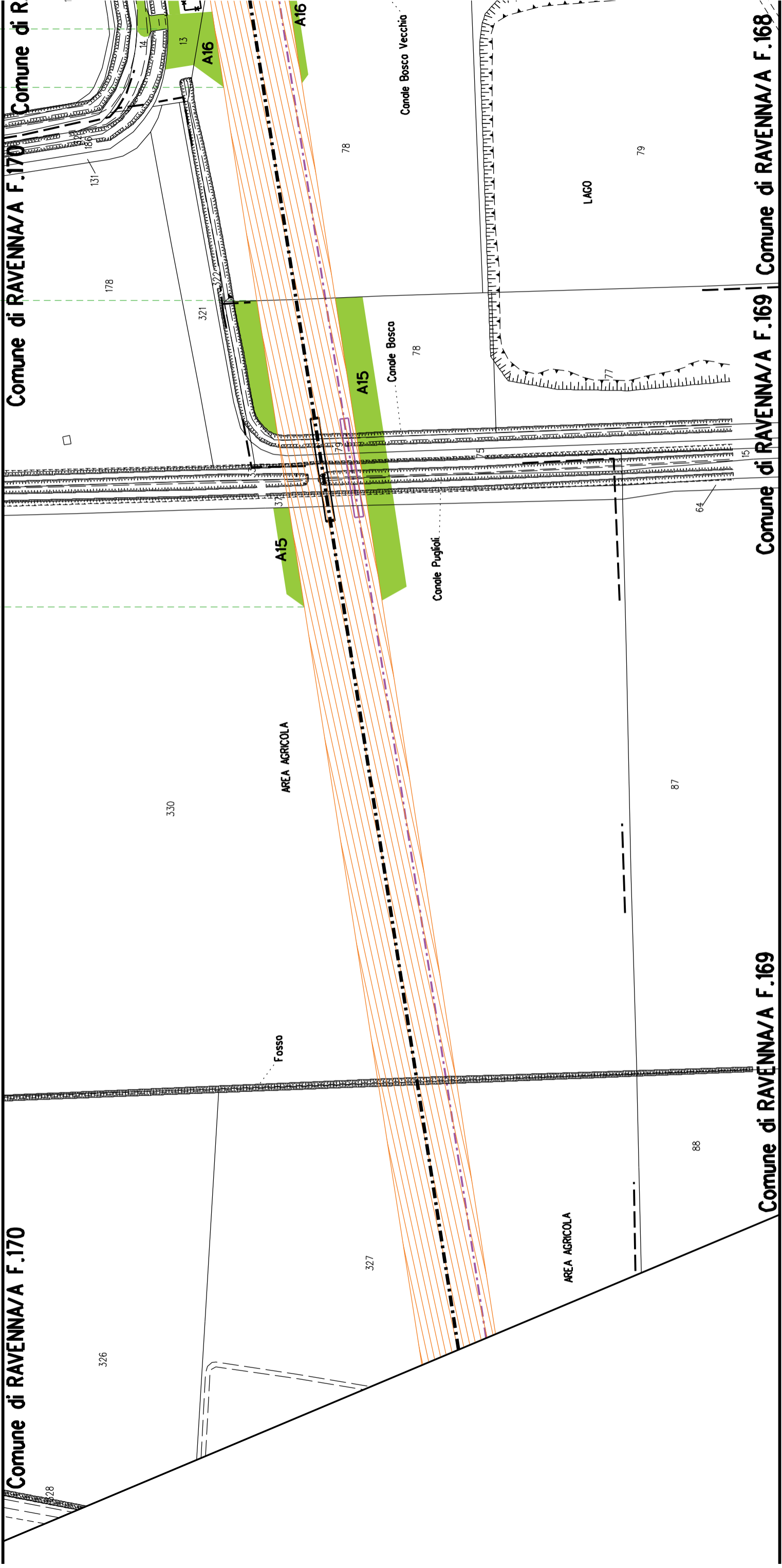


MET. COLL. RAVENNA MARE - RAVENNA TERRA
DN 300 (12") - DP 75 bar, 1° TRATTO
IN PROGETTO DA ALTRA OPERA

COLL. RAVENNA MARE - RAVENNA TERRA
300 (12") - DP 75 bar, 1° TRATTO
ROGETTO DA ALTRA OPERA

PER CONTINUAZIONE
VEDERE STRALCIO "2"
STRADA "S7"
ANNESSO 1

A	A15	S
---	-----	---



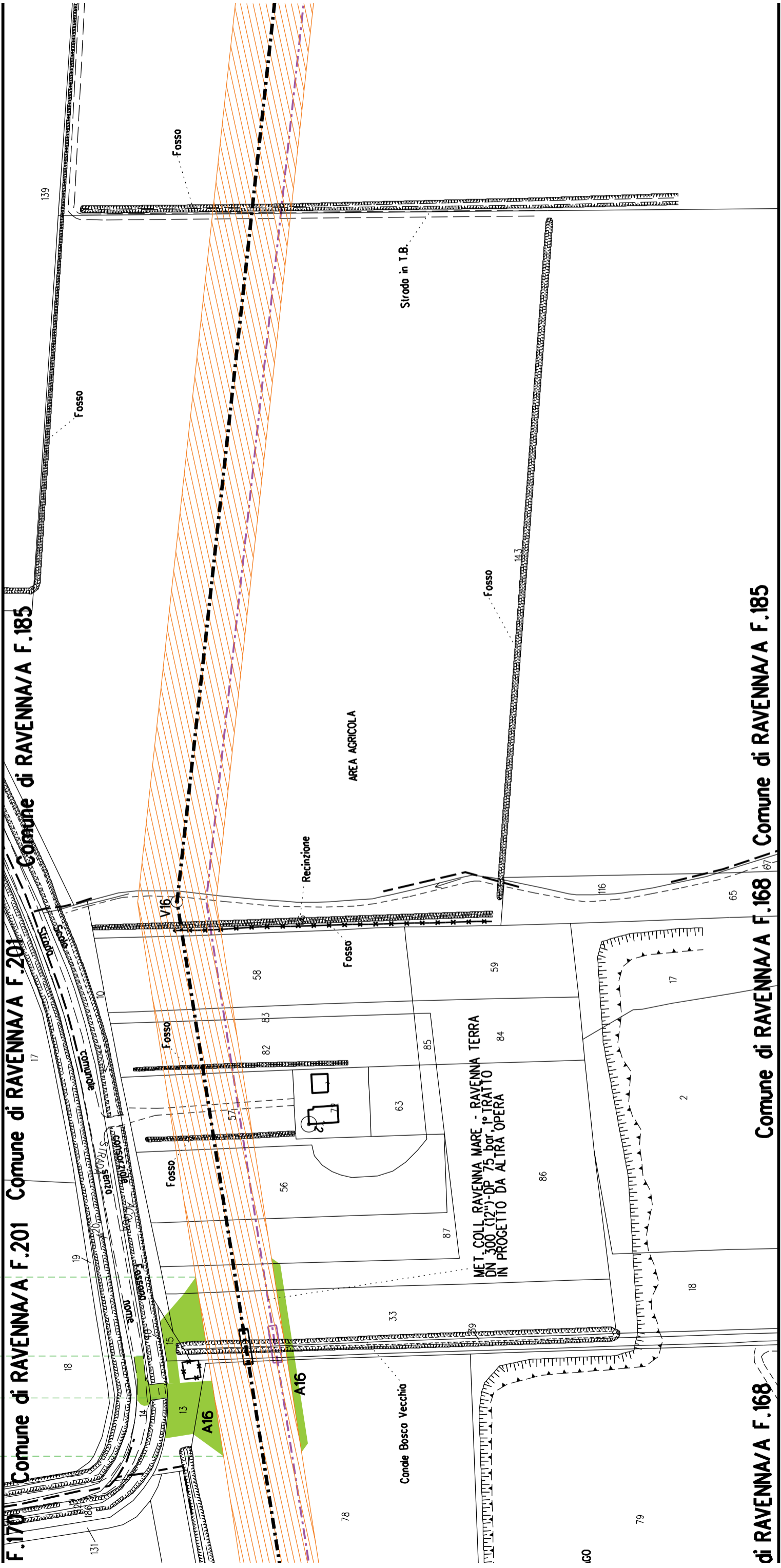
Comune di RAVENNA/A F.169

Comune di RAVENNA/A F.169

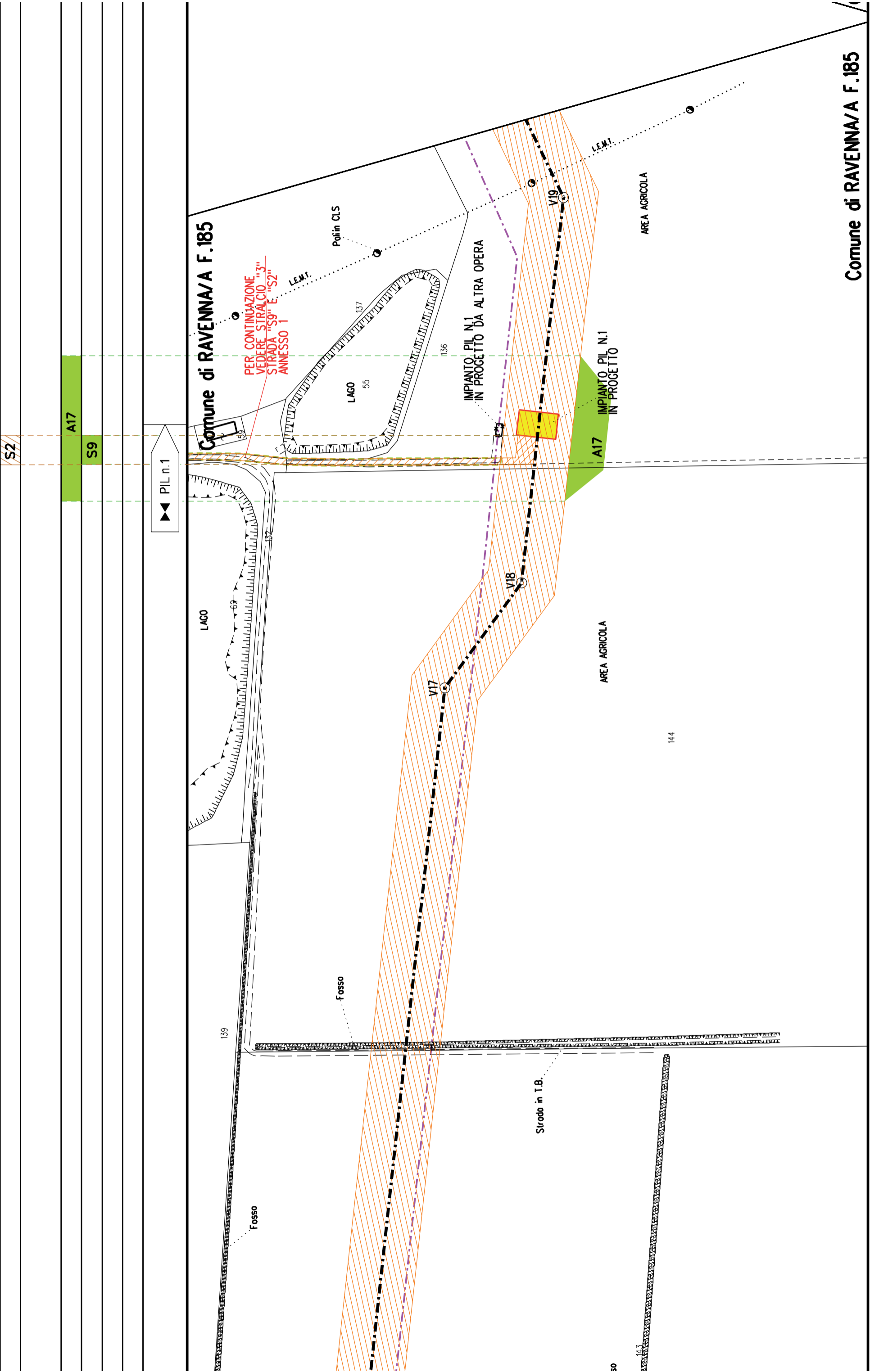
Comune di RAVENNA/A F.169

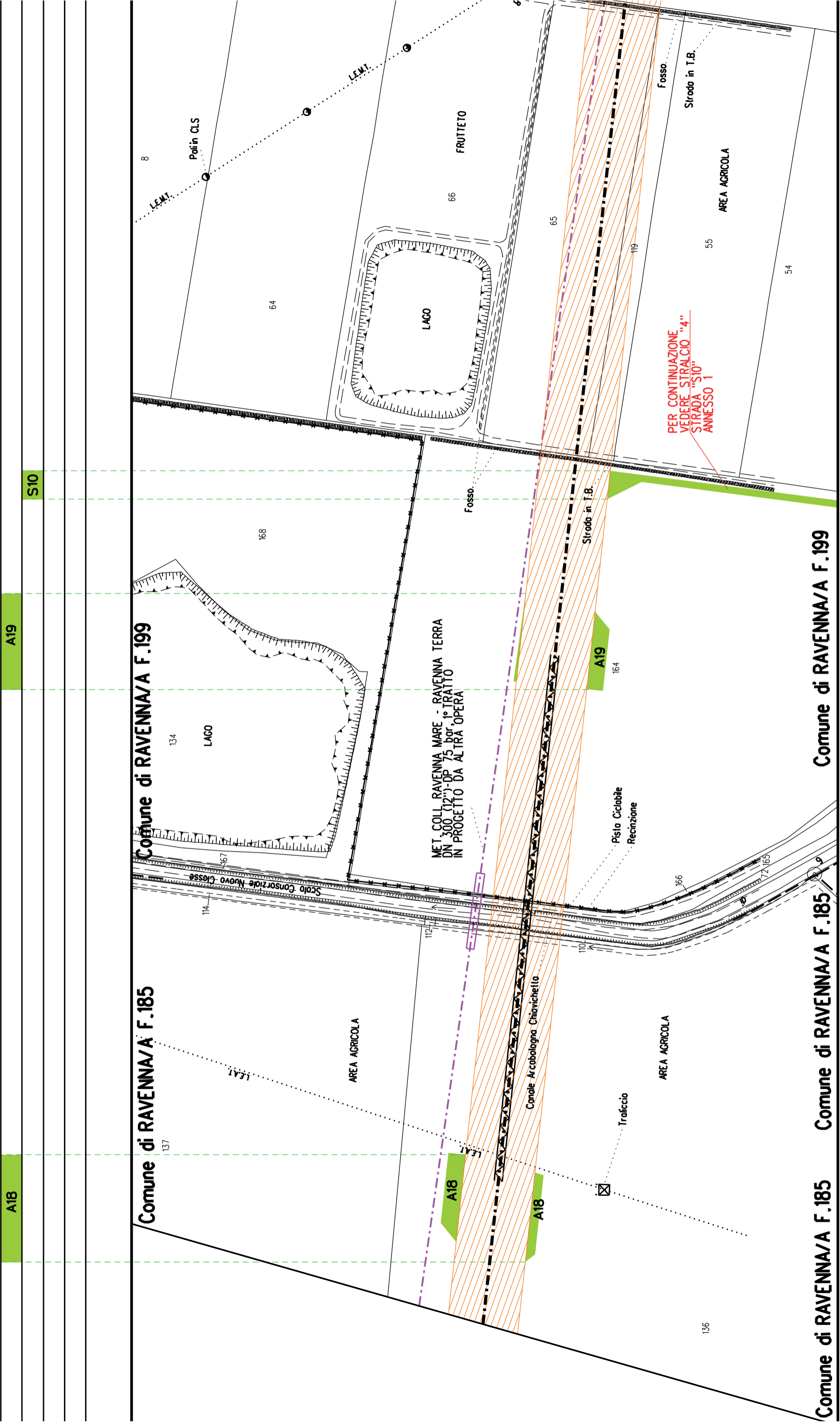
Comune di RAVENNA/A F.169

A16
S8



di RAVENNA/A F.168 Comune di RAVENNA/A F.168 Comune di RAVENNA/A F.185





A18

A19

S10

Comune di RAVENNA/A F.185

Comune di RAVENNA/A F.199

Comune di RAVENNA/A F.185

Comune di RAVENNA/A F.185

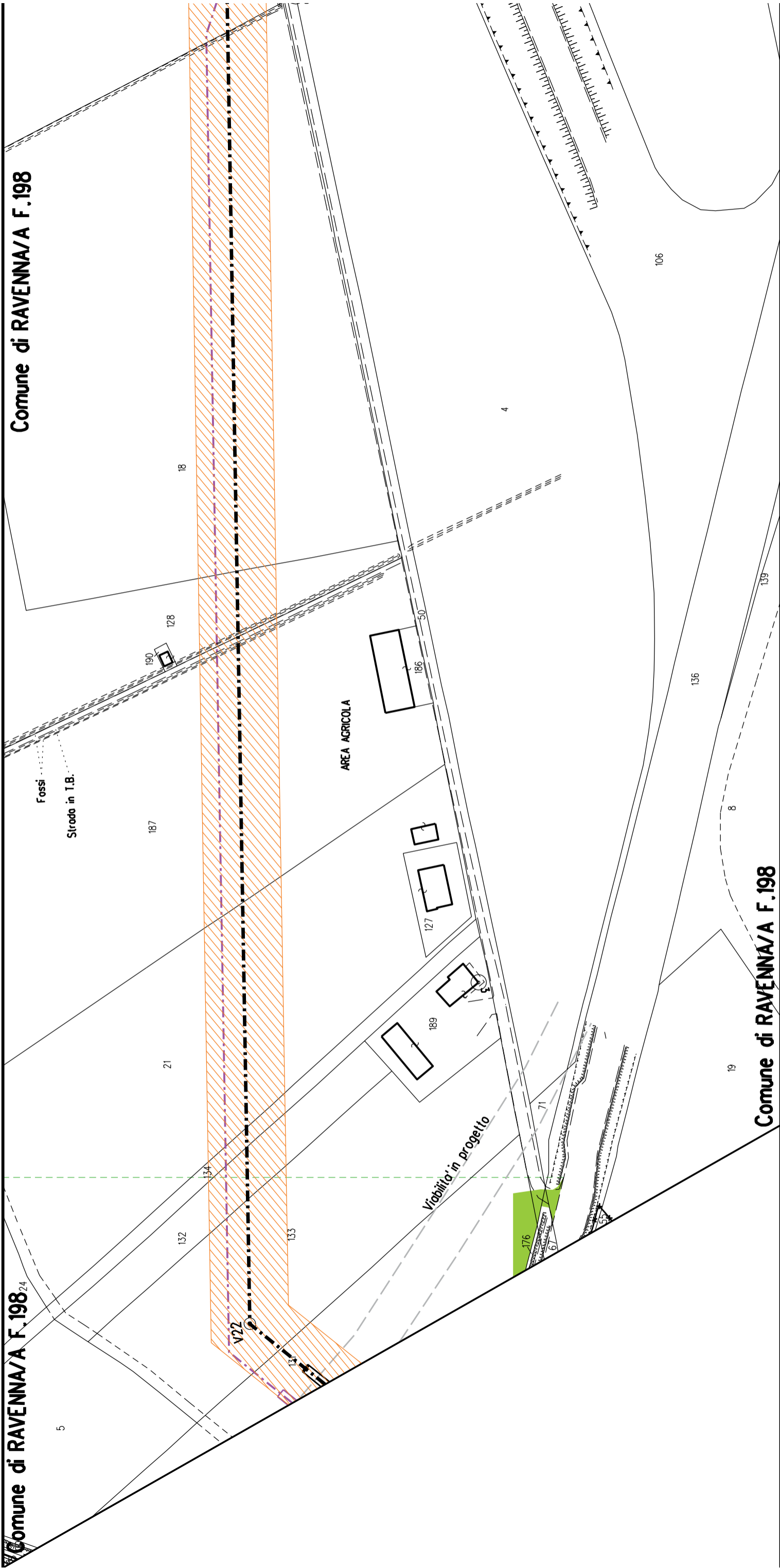
Comune di RAVENNA/A F.199

PER CONTINUAZIONE,
VEDERE STRALCIO "4"
STRADA "S10"
ANNESSO 1

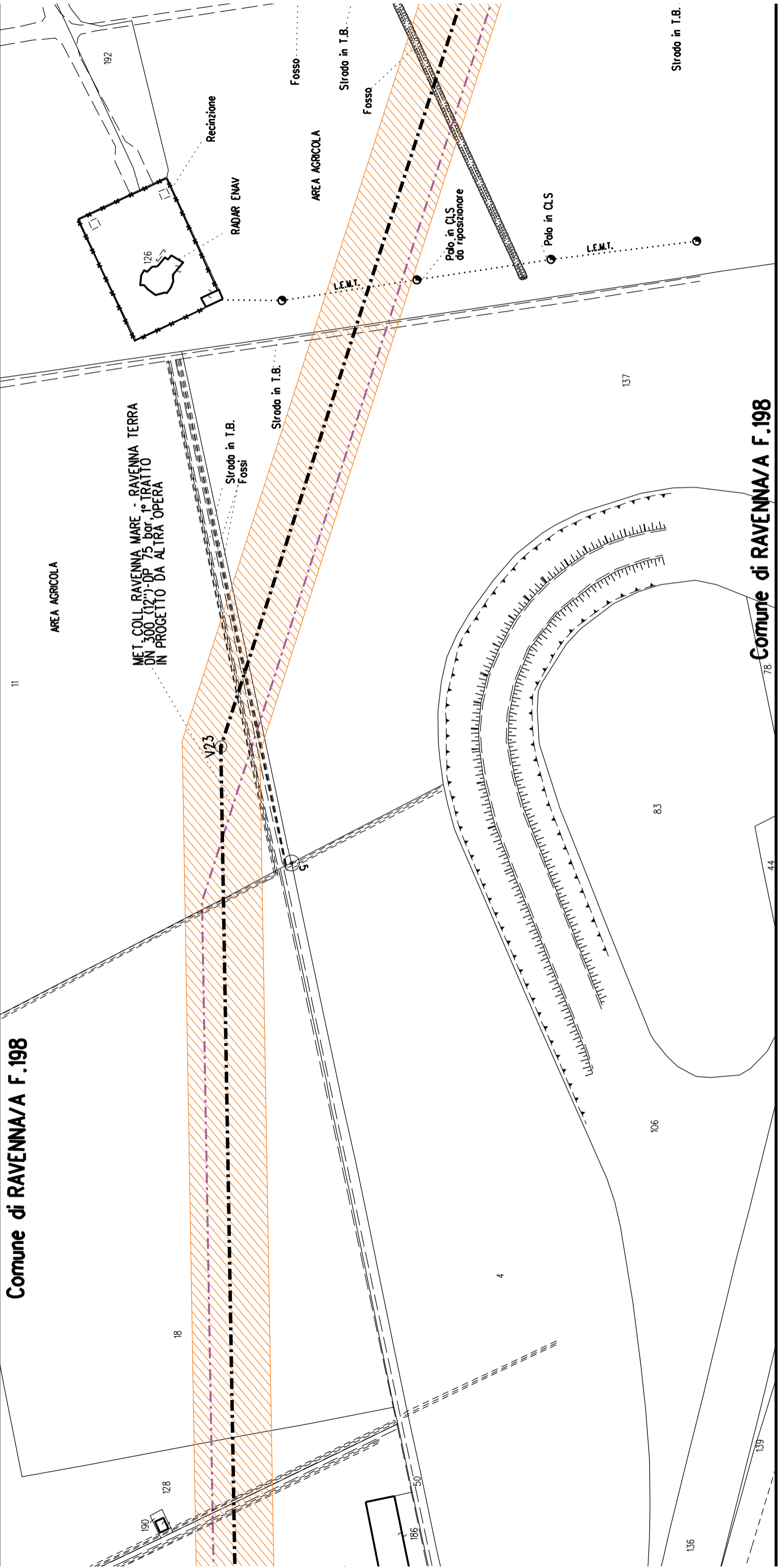
Comune di RAVENNA/A F.198

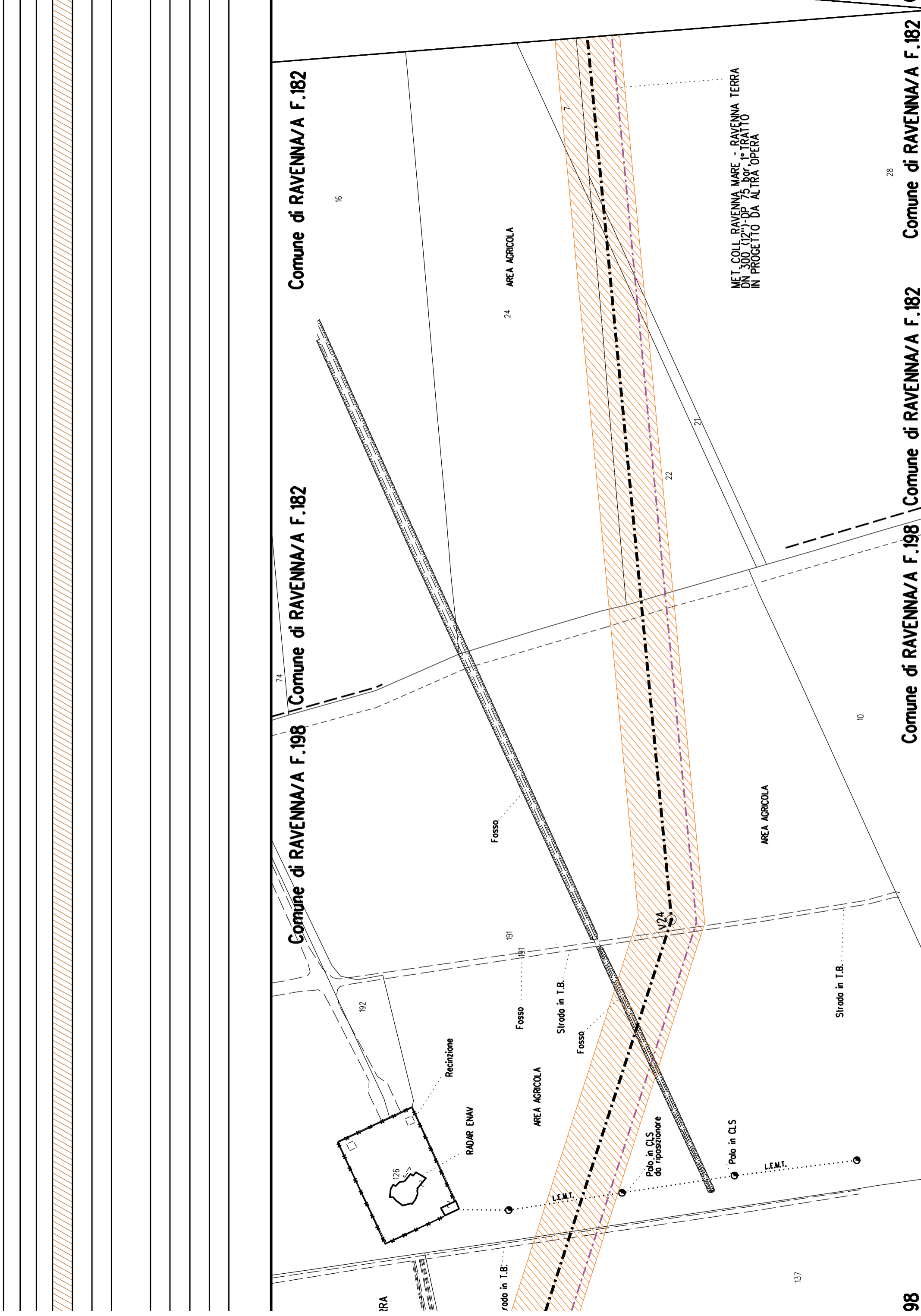
Comune di RAVENNA/A F.198²⁴

Comune di RAVENNA/A F.198



Comune di RAVENNA/A F.198





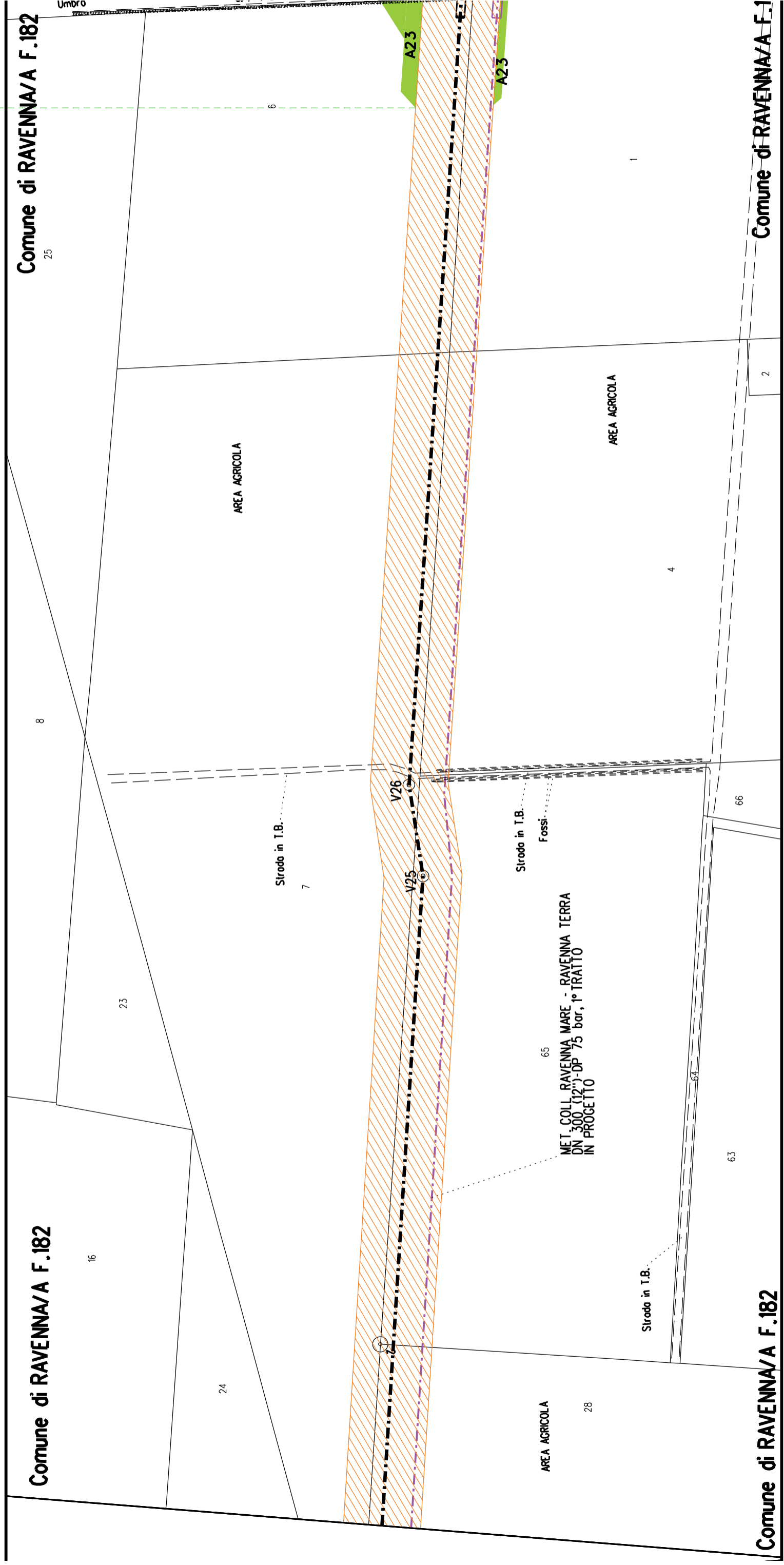
A23

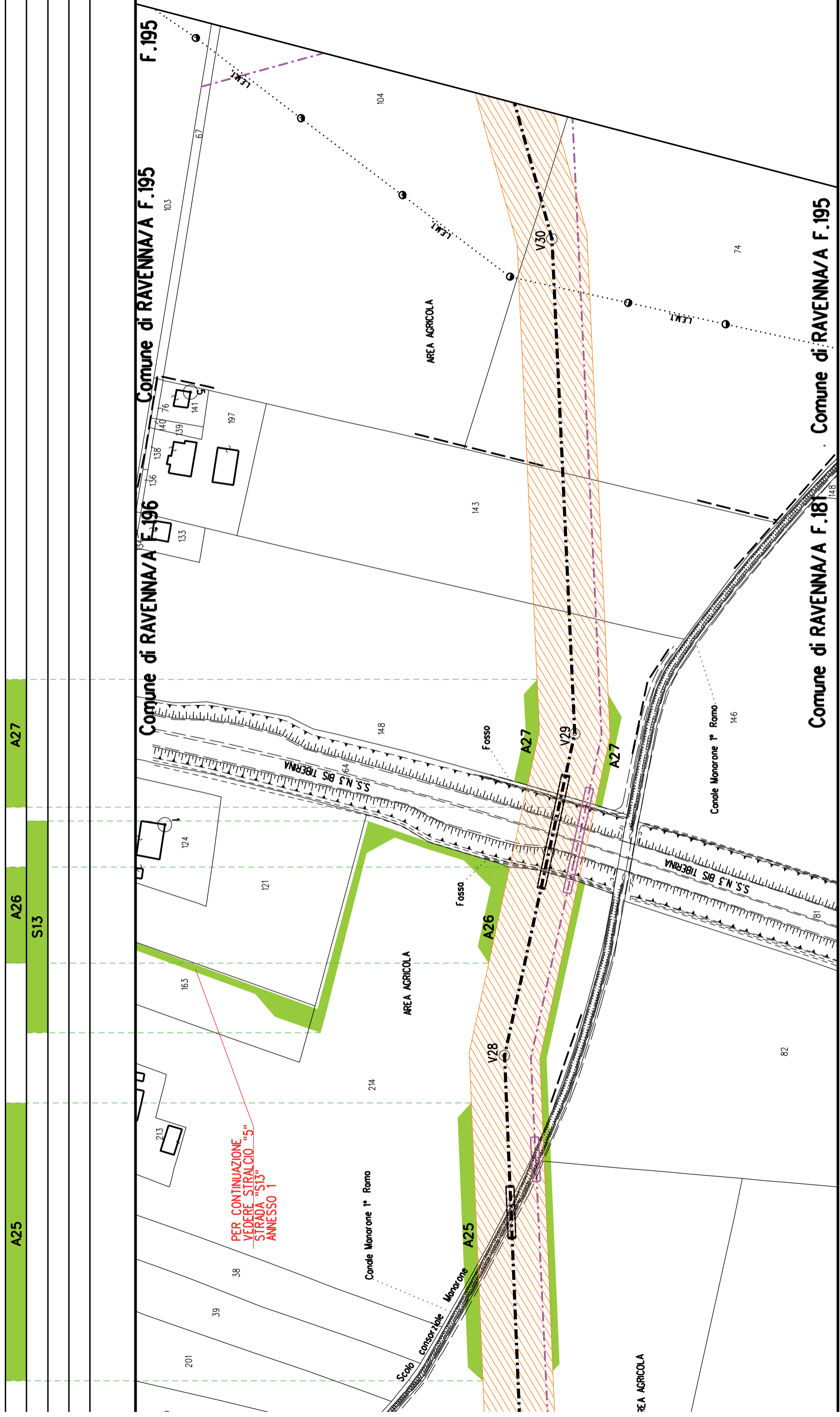
Comune di RAVENNA/A F.182

Comune di RAVENNA/A F.182

Comune di RAVENNA/A F.1

Comune di RAVENNA/A F.1



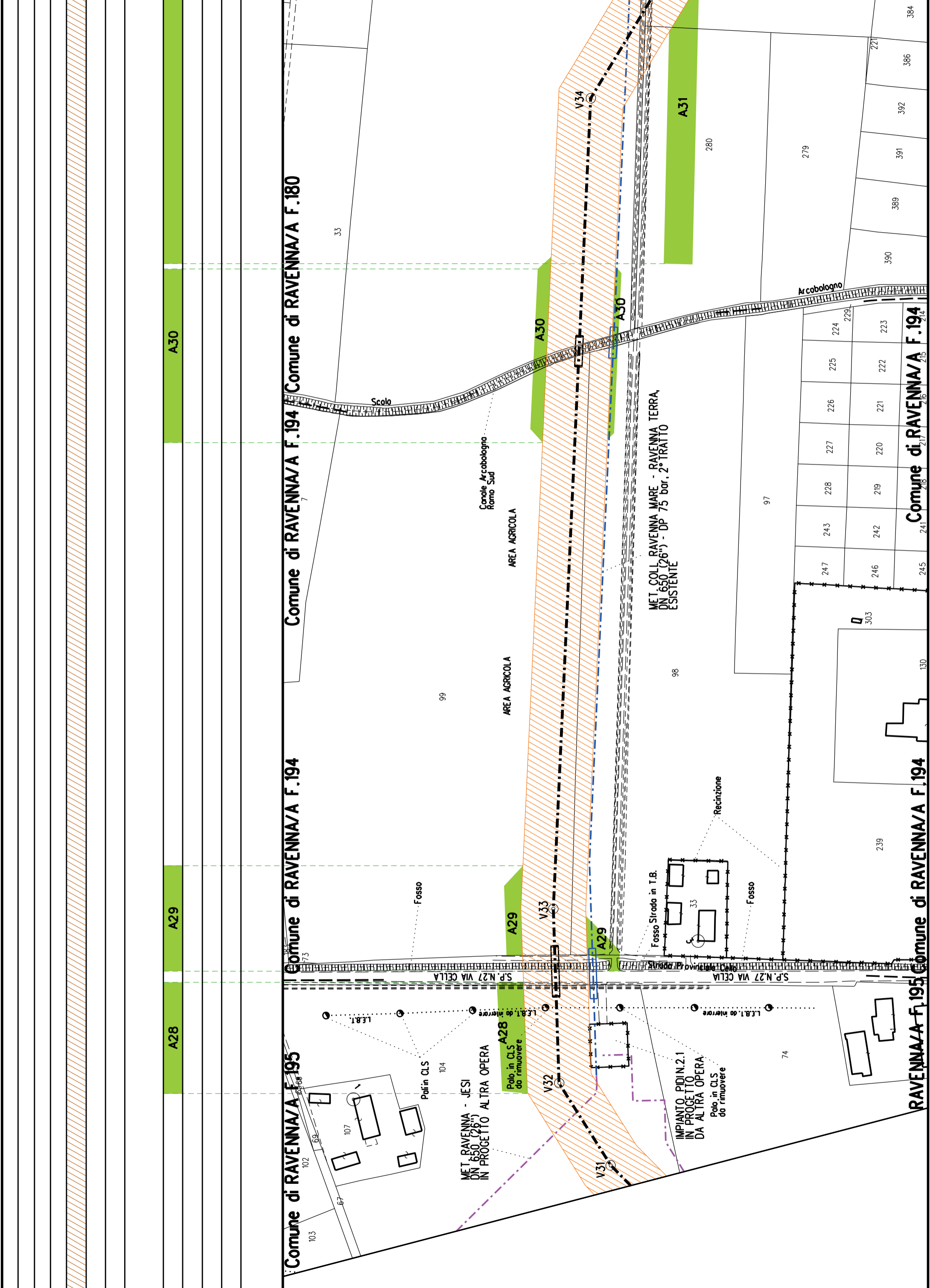


Comune di RAVENNA/A F.195

Comune di RAVENNA/A F.196

Comune di RAVENNA/A F.181

Comune di RAVENNA/A F.195



Comune di RAVENNA/A F.195

Comune di RAVENNA/A F.194

Comune di RAVENNA/A F.180

A28

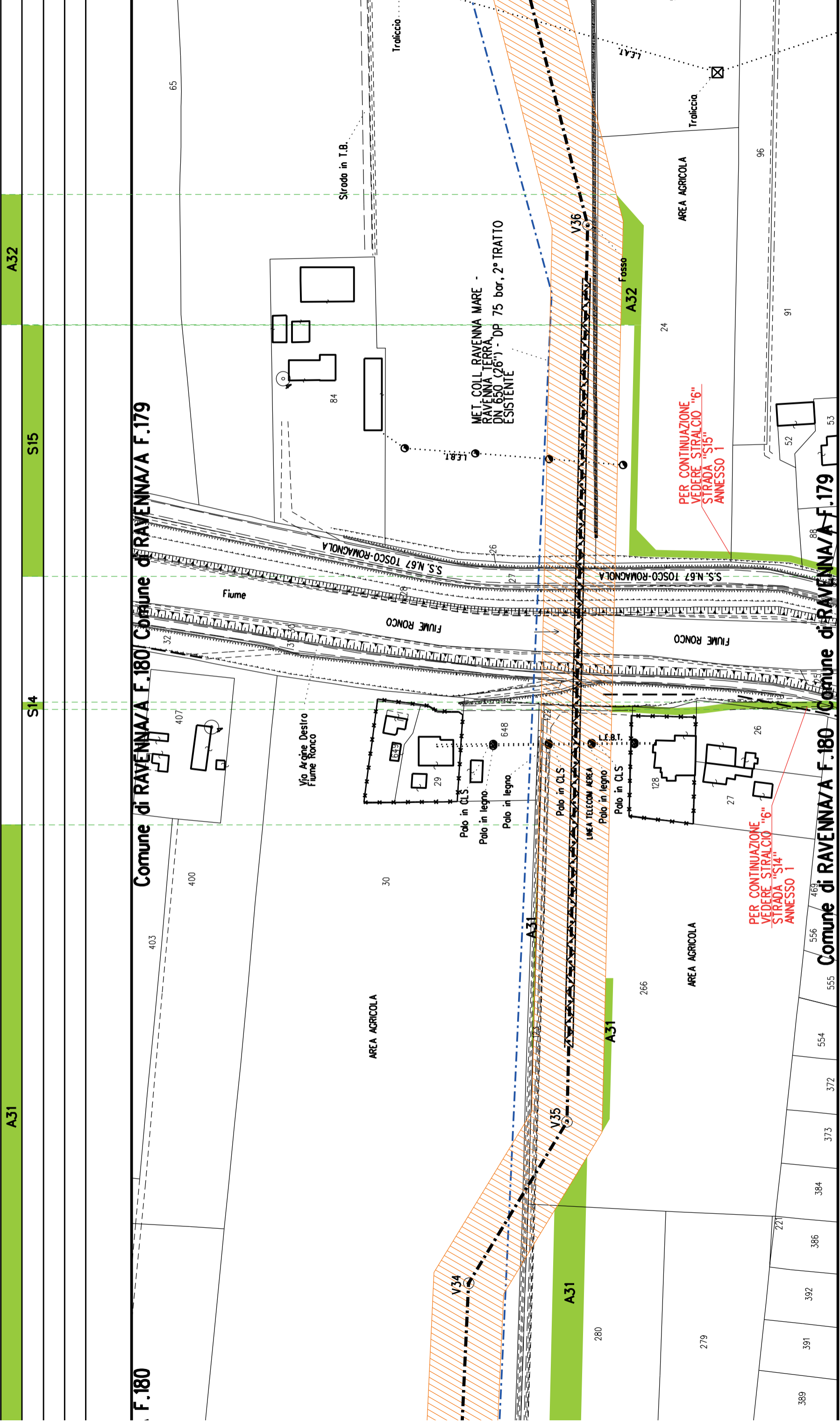
A29

A30

RAVENNA/A F.195 Comune di RAVENNA/A F.194

Comune di RAVENNA/A F.194

245	241	248	217	218	219	220	221	222	223	224	225	226	227	228	229
246	242	219	220	221	222	223	224	225	226	227	228	229	230	231	232
247	243	228	227	226	225	224	223	222	221	220	219	218	217	216	215
248	244	227	226	225	224	223	222	221	220	219	218	217	216	215	214
249	245	241	218	217	216	215	214	213	212	211	210	209	208	207	206



F.180

Comune di RAVENNA/A F.180 Comune di RAVENNA/A F.179

Comune di RAVENNA/A F.180

Comune di RAVENNA/A F.179

A31

A32

S14

S15

403

32

65

400

407

84

Via Argne Destro
Fiume Ronco

AREA AGRICOLA

30

Palo in CLS

Palo in legno

Palo in legno

Palo in CLS

LINEA TELECOM AEREA

Palo in legno

Palo in CLS

AREA AGRICOLA

266

PER CONTINUAZIONE
VEDERE STRALCIO "6"
STRADA "S14"
ANNESSO 1

27

128

26

556

555

554

372

373

384

386

392

391

279

389

Fiume

Fiume Ronco

S.S. N.67 TOSCO-ROMAGNOLA

S.S. N.67 TOSCO-ROMAGNOLA

S.S. N.67 TOSCO-ROMAGNOLA

S.S. N.67 TOSCO-ROMAGNOLA

S.S. N.67 TOSCO-ROMAGNOLA

S.S. N.67 TOSCO-ROMAGNOLA

S.S. N.67 TOSCO-ROMAGNOLA

S.S. N.67 TOSCO-ROMAGNOLA

S.S. N.67 TOSCO-ROMAGNOLA

S.S. N.67 TOSCO-ROMAGNOLA

S.S. N.67 TOSCO-ROMAGNOLA

S.S. N.67 TOSCO-ROMAGNOLA

S.S. N.67 TOSCO-ROMAGNOLA

S.S. N.67 TOSCO-ROMAGNOLA

S.S. N.67 TOSCO-ROMAGNOLA

S.S. N.67 TOSCO-ROMAGNOLA

S.S. N.67 TOSCO-ROMAGNOLA

S.S. N.67 TOSCO-ROMAGNOLA

S.S. N.67 TOSCO-ROMAGNOLA

S.S. N.67 TOSCO-ROMAGNOLA

S.S. N.67 TOSCO-ROMAGNOLA

S.S. N.67 TOSCO-ROMAGNOLA

S.S. N.67 TOSCO-ROMAGNOLA

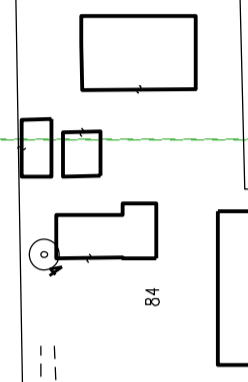
S.S. N.67 TOSCO-ROMAGNOLA

S.S. N.67 TOSCO-ROMAGNOLA

S.S. N.67 TOSCO-ROMAGNOLA

S.S. N.67 TOSCO-ROMAGNOLA

S.S. N.67 TOSCO-ROMAGNOLA



MET. COLL. RAVENNA MARE -
RAVENNA TERRA
DN 550 (26") - DP 75 bar, 2° TRATTO
ESISTENTE

Sirodo in T.B.

Traicchio

Traicchio

AREA AGRICOLA

24

PER CONTINUAZIONE
VEDERE STRALCIO "6"
STRADA "S15"
ANNESSO 1

96

91

52

53

LEA1

Fosso

S.S. N.67 TOSCO-ROMAGNOLA

Fiume Ronco

S.S. N.67 TOSCO-ROMAGNOLA

S.S. N.67 TOSCO-ROMAGNOLA

S.S. N.67 TOSCO-ROMAGNOLA

S.S. N.67 TOSCO-ROMAGNOLA

S.S. N.67 TOSCO-ROMAGNOLA

S.S. N.67 TOSCO-ROMAGNOLA

S.S. N.67 TOSCO-ROMAGNOLA

S.S. N.67 TOSCO-ROMAGNOLA

S.S. N.67 TOSCO-ROMAGNOLA

S.S. N.67 TOSCO-ROMAGNOLA

S.S. N.67 TOSCO-ROMAGNOLA

S.S. N.67 TOSCO-ROMAGNOLA

S.S. N.67 TOSCO-ROMAGNOLA

S.S. N.67 TOSCO-ROMAGNOLA

S.S. N.67 TOSCO-ROMAGNOLA

S.S. N.67 TOSCO-ROMAGNOLA

S.S. N.67 TOSCO-ROMAGNOLA

S.S. N.67 TOSCO-ROMAGNOLA

S.S. N.67 TOSCO-ROMAGNOLA

S.S. N.67 TOSCO-ROMAGNOLA

S.S. N.67 TOSCO-ROMAGNOLA

S.S. N.67 TOSCO-ROMAGNOLA

S.S. N.67 TOSCO-ROMAGNOLA

S.S. N.67 TOSCO-ROMAGNOLA

S.S. N.67 TOSCO-ROMAGNOLA

S.S. N.67 TOSCO-ROMAGNOLA

S.S. N.67 TOSCO-ROMAGNOLA

S.S. N.67 TOSCO-ROMAGNOLA

S.S. N.67 TOSCO-ROMAGNOLA

S.S. N.67 TOSCO-ROMAGNOLA

S.S. N.67 TOSCO-ROMAGNOLA

S.S. N.67 TOSCO-ROMAGNOLA

S.S. N.67 TOSCO-ROMAGNOLA

S.S. N.67 TOSCO-ROMAGNOLA

S.S. N.67 TOSCO-ROMAGNOLA

S.S. N.67 TOSCO-ROMAGNOLA

S.S. N.67 TOSCO-ROMAGNOLA

S.S. N.67 TOSCO-ROMAGNOLA

S.S. N.67 TOSCO-ROMAGNOLA

S.S. N.67 TOSCO-ROMAGNOLA

S.S. N.67 TOSCO-ROMAGNOLA

S.S. N.67 TOSCO-ROMAGNOLA

S.S. N.67 TOSCO-ROMAGNOLA

S.S. N.67 TOSCO-ROMAGNOLA

S.S. N.67 TOSCO-ROMAGNOLA

S.S. N.67 TOSCO-ROMAGNOLA

S.S. N.67 TOSCO-ROMAGNOLA

S.S. N.67 TOSCO-ROMAGNOLA

S.S. N.67 TOSCO-ROMAGNOLA

S.S. N.67 TOSCO-ROMAGNOLA

S.S. N.67 TOSCO-ROMAGNOLA

S.S. N.67 TOSCO-ROMAGNOLA

S.S. N.67 TOSCO-ROMAGNOLA

S.S. N.67 TOSCO-ROMAGNOLA

S.S. N.67 TOSCO-ROMAGNOLA

S.S. N.67 TOSCO-ROMAGNOLA

S.S. N.67 TOSCO-ROMAGNOLA

S.S. N.67 TOSCO-ROMAGNOLA

S.S. N.67 TOSCO-ROMAGNOLA

S.S. N.67 TOSCO-ROMAGNOLA

S.S. N.67 TOSCO-ROMAGNOLA

S.S. N.67 TOSCO-ROMAGNOLA

S.S. N.67 TOSCO-ROMAGNOLA

S.S. N.67 TOSCO-ROMAGNOLA

S.S. N.67 TOSCO-ROMAGNOLA

S.S. N.67 TOSCO-ROMAGNOLA

S.S. N.67 TOSCO-ROMAGNOLA

S.S. N.67 TOSCO-ROMAGNOLA

S.S. N.67 TOSCO-ROMAGNOLA

S.S. N.67 TOSCO-ROMAGNOLA

S.S. N.67 TOSCO-ROMAGNOLA

S.S. N.67 TOSCO-ROMAGNOLA

S.S. N.67 TOSCO-ROMAGNOLA

S.S. N.67 TOSCO-ROMAGNOLA

S.S. N.67 TOSCO-ROMAGNOLA

S.S. N.67 TOSCO-ROMAGNOLA

S.S. N.67 TOSCO-ROMAGNOLA

S.S. N.67 TOSCO-ROMAGNOLA

S.S. N.67 TOSCO-ROMAGNOLA

S.S. N.67 TOSCO-ROMAGNOLA

S.S. N.67 TOSCO-ROMAGNOLA

S.S. N.67 TOSCO-ROMAGNOLA

S.S. N.67 TOSCO-ROMAGNOLA

S.S. N.67 TOSCO-ROMAGNOLA

S.S. N.67 TOSCO-ROMAGNOLA

S.S. N.67 TOSCO-ROMAGNOLA

S.S. N.67 TOSCO-ROMAGNOLA

S.S. N.67 TOSCO-ROMAGNOLA

S.S. N.67 TOSCO-ROMAGNOLA

S.S. N.67 TOSCO-ROMAGNOLA

S.S. N.67 TOSCO-ROMAGNOLA

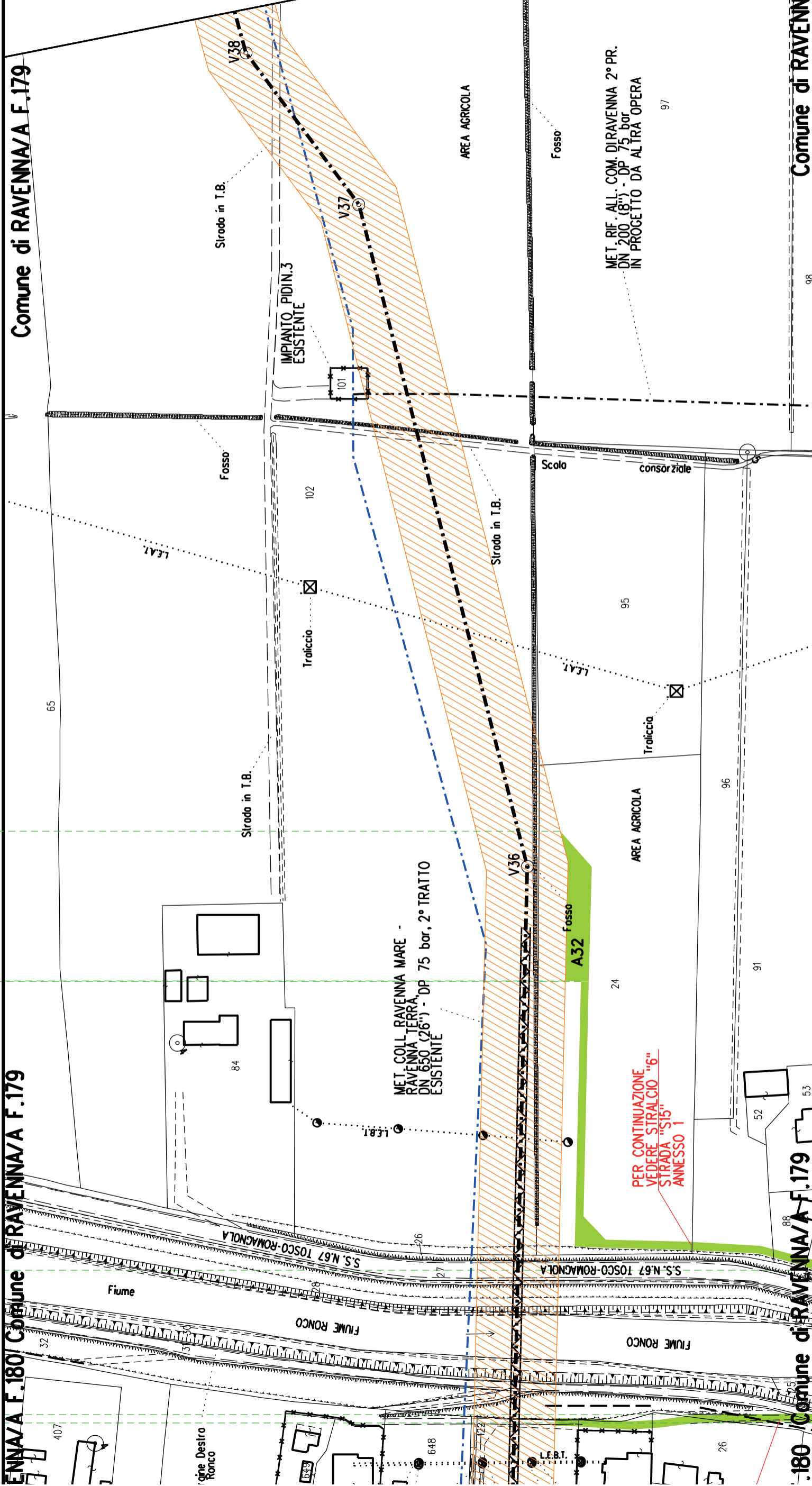
Comune di RAVENNA/A F.179

ENNA/A F.180 Comune di RAVENNA/A F.179

A32

S15

S14



MET. RIF. ALL. COM. DI RAVENNA 2° PR.
DN 200 (8") - DP 75 bar
IN PROGETTO DA ALTRA OPERA

PER CONTINUAZIONE
VEDERE STRALCIO "6"
STRADA "S15"
ANNESNO 1

Comune di RAVENNA/A F.179

Comune di RAVENNA/A F.179

A35

A34

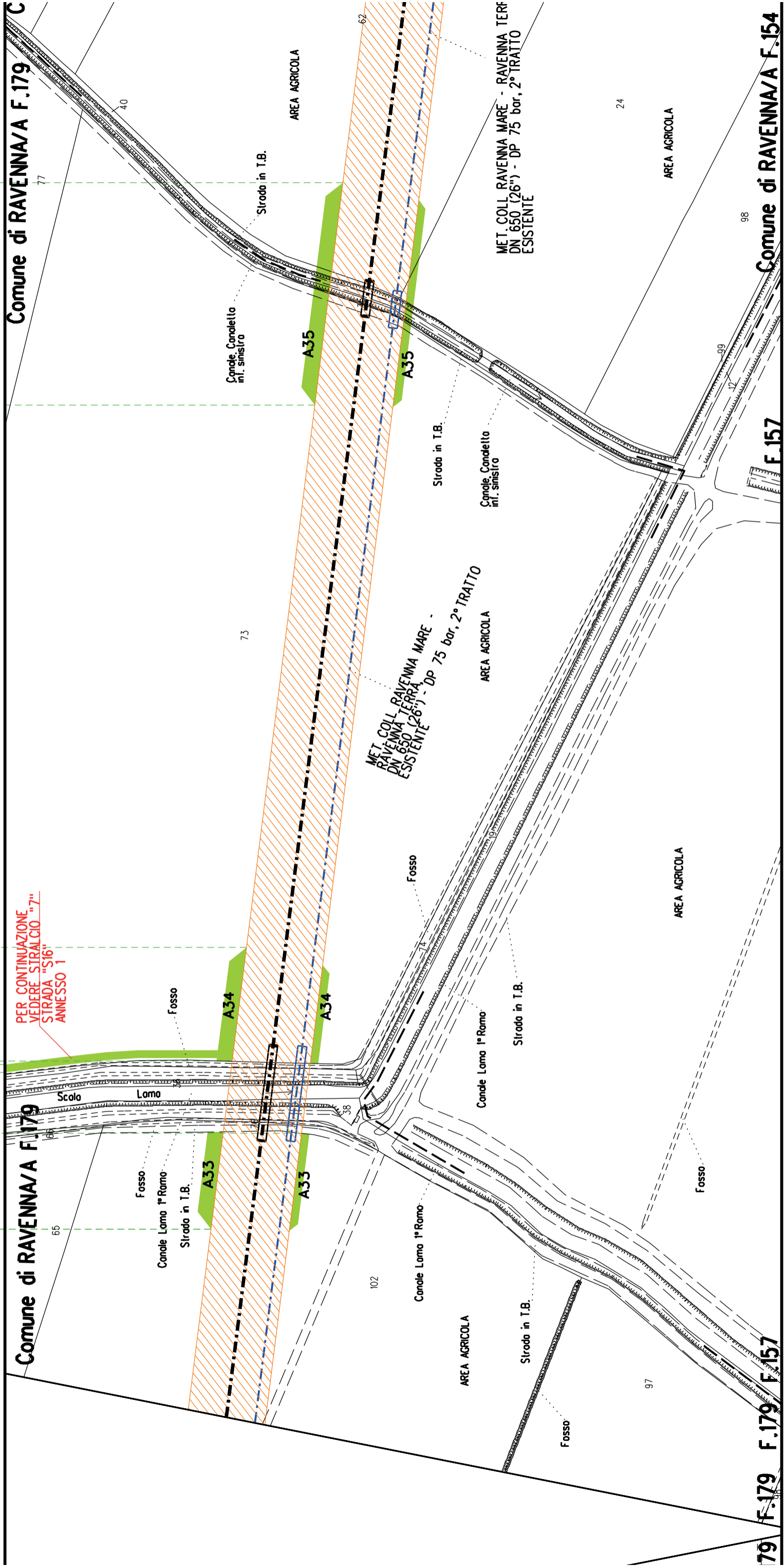
A33

S16

Comune di RAVENNA/A F.179

Comune di RAVENNA/A F.179

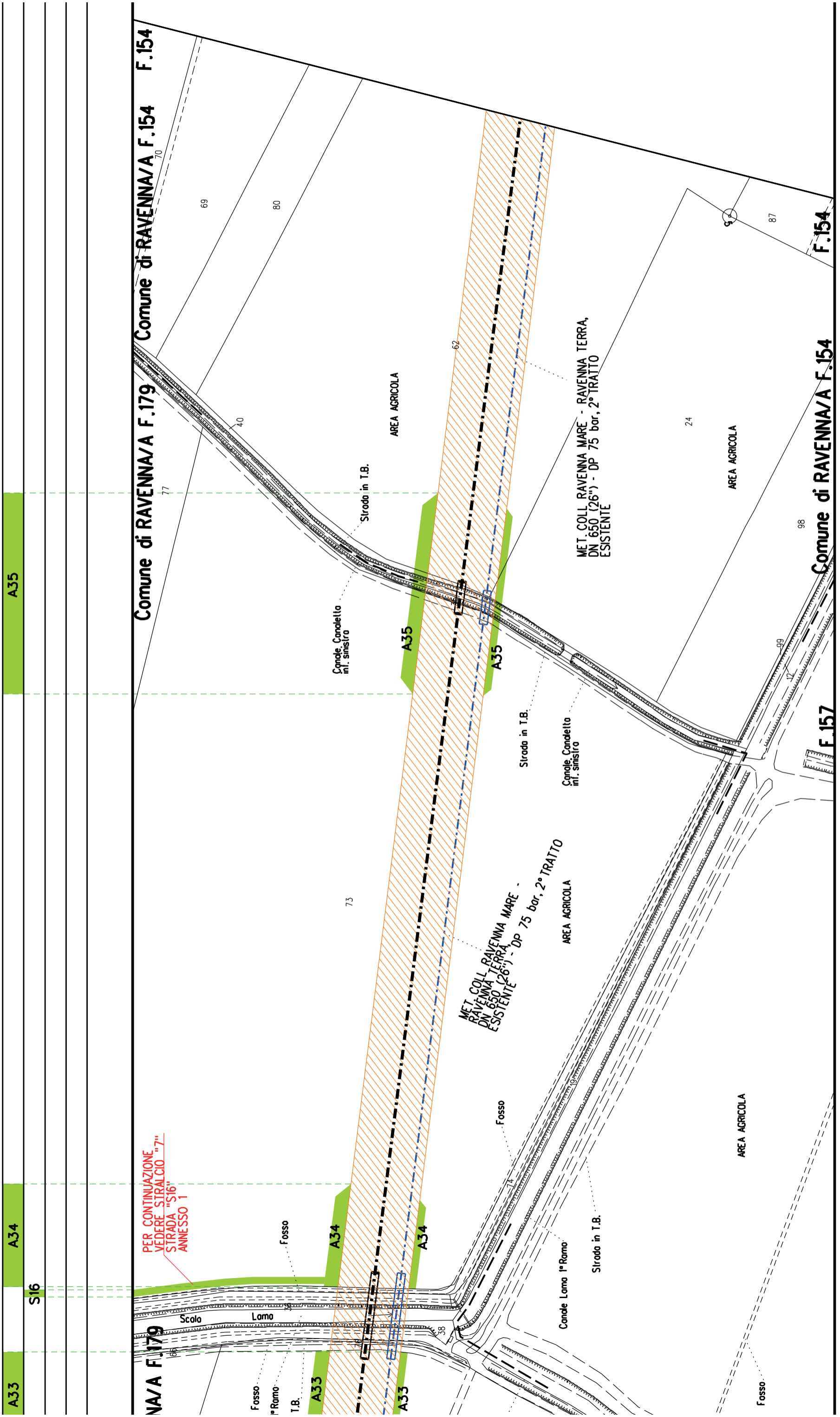
PER CONTINUAZIONE
VEDERE STRALCIO "7"
STRADA "S16"
ANNESSE 1



79 F.179 F.179 F.157

F.157

Comune di RAVENNA/A F.154



Comune di RAVENNA/A F.154 F.154

Comune di RAVENNA/A F.179

Comune di RAVENNA/A F.154

F.157

A35

A34

A33

S16

PER CONTINUAZIONE,
VEDERE STRALCIO "7"
STRADA "S16"
ANNESSO 1

NA/A F.179

Comune di RAVENNA/A F.154 F.154

Fosso

1° Ramo

T.B.

A33

A34

A35

A33

A34

A35

A34

A35

A34

A35

A34

A35

A34

A35

A34

A35

A34

A35

A34

A35

A34

A35

A34

A35

A34

Scalo

Lamo

Fosso

Canale Lamo 1° Ramo

Sirodo in T.B.

Fosso

Canale Condoletto int. sinistro

Sirodo in T.B.

Canale Condoletto int. sinistro

Sirodo in T.B.

Canale Condoletto int. sinistro

Sirodo in T.B.

Canale Condoletto int. sinistro

Sirodo in T.B.

Canale Condoletto int. sinistro

Sirodo in T.B.

Canale Condoletto int. sinistro

Sirodo in T.B.

Canale Condoletto int. sinistro

Sirodo in T.B.

Canale Condoletto int. sinistro

Sirodo in T.B.

Canale Condoletto int. sinistro

Fosso

1° Ramo

T.B.

A33

A34

A35

A33

A34

A35

A34

A35

A34

A35

A34

A35

A34

A35

A34

A35

A34

A35

A34

A35

Fosso

1° Ramo

T.B.

A33

A34

A35

A33

A34

A35

A34

A35

A34

A35

A34

A35

A34

A35

A34

A35

A34

A35

A34

A35

Fosso

1° Ramo

T.B.

A33

A34

A35

A33

A34

A35

A34

A35

A34

A35

A34

A35

A34

A35

A34

A35

A34

A35

A34

A35

Fosso

1° Ramo

T.B.

A33

A34

A35

A33

A34

A35

A34

A35

A34

A35

A34

A35

A34

A35

A34

A35

A34

A35

A34

A35

Fosso

1° Ramo

T.B.

A33

A34

A35

A33

A34

A35

A34

A35

A34

A35

A34

A35

A34

A35

A34

A35

A34

A35

A34

A35

Fosso

1° Ramo

T.B.

A33

A34

A35

A33

A34

A35

A34

A35

A34

A35

A34

A35

A34

A35

A34

A35

A34

A35

A34

A35

Fosso

1° Ramo

T.B.

A33

A34

A35

A33

A34

A35

A34

A35

A34

A35

A34

A35

A34

A35

A34

A35

A34

A35

A34

A35

Fosso

1° Ramo

T.B.

A33

A34

A35

A33

A34

A35

A34

A35

A34

A35

A34

A35

A34

A35

A34

A35

A34

A35

A34

A35

Fosso

1° Ramo

T.B.

A33

A34

A35

A33

A34

A35

A34

A35

A34

A35

A34

A35

A34

A35

A34

A35

A34

A35

A34

A35

Fosso

1° Ramo

T.B.

A33

A34

A35

A33

A34

A35

A34

A35

A34

A35

A34

A35

A34

A35

A34

A35

A34

A35

A34

A35

Fosso

1° Ramo

T.B.

A33

A34

A35

A33

A34

A35

A34

A35

A34

A35

A34

A35

A34

A35

A34

A35

A34

A35

A34

A35

Fosso

1° Ramo

T.B.

A33

A34

A35

A33

A34

A35

A34

A35

A34

A35

A34

A35

A34

A35

A34

A35

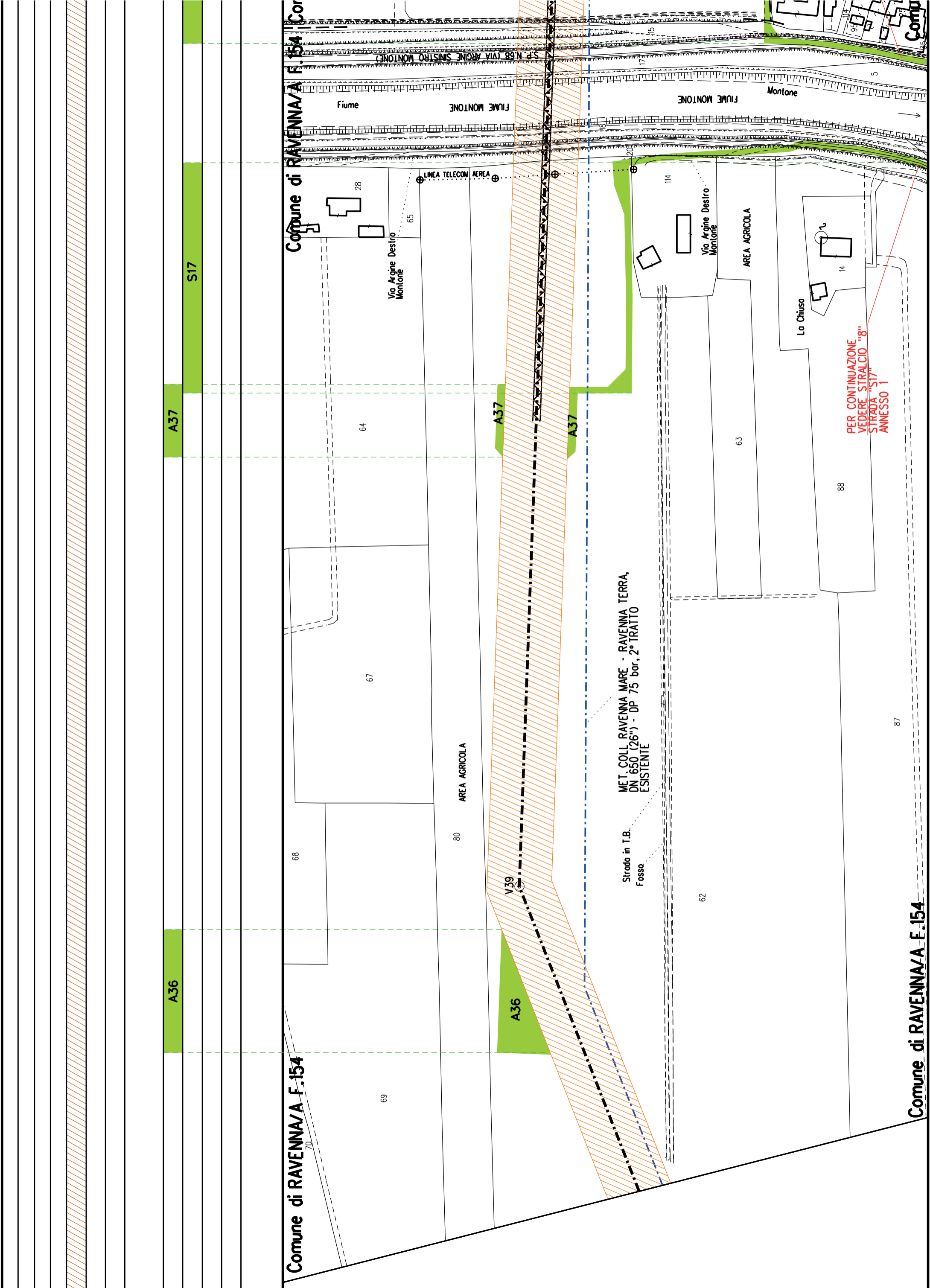
A34

A35

A34

A35

Fosso



A37

S17

A36

A37

MET. COLL. RAVENNA MARE - RAVENNA TERRA,
DN 650 (26'') - DP 75 bar, 2° TRATTO
ESISTENTE

Strada in I.B.
Fosso

PER CONTINUAZIONE
VEDERE STRALCIO "8"
STRADA "S17"
ANNESSO 1

Comune di RAVENNA/A.F.154 Cor

Comune di RAVENNA/A.F.154

Comune di RAVENNA/A.F.154

87

88

14

114

5

15

17

18

19

20

21

22

23

24

25

26

27

28

29

30

31

32

33

34

35

36

37

38

39

40

41

42

43

44

45

46

47

48

49

50

51

52

53

54

55

56

57

58

59

60

61

62

63

64

65

66

67

68

69

70

71

72

73

74

75

76

77

78

79

80

81

82

83

84

85

86

87

88

89

90

91

92

93

94

95

96

97

98

99

100

A37

S17

A38

S18

Comune di RAVENNA/A F.144

Comune di RAVENNA/A F.143

Comune di RAVENNA/A F.143

Comune di RAVENNA/A F.144

64

Via Argine Destro Montone

65

LINEA TELECOM AEREA

Fiume

Fiume MONTONE

Fiume MONTONE

S.P. N.68 VIA ARGINE SINISTRO MONTONE

41

Strada in T.B.

13

51

46

48

49

44

45

44

44

45

46

48

49

44

45

44

45

46

48

49

44

45

44

45

46

48

49

44

45

44

45

46

48

49

44

45

44

45

46

48

49

44

45

44

45

46

48

49

44

45

44

45

46

48

49

44

45

44

45

46

48

49

44

45

44

45

46

48

49

44

45

44

45

46

48

49

44

45

44

45

46

48

49

44

45

44

45

46

48

49

44

45

44

45

46

48

49

44

45

44

45

46

48

49

44

45

44

45

46

48

49

44

45

44

45

46

48

49

44

45

44

45

46

48

49

44

45

44

45

46

48

49

44

45

44

45

46

48

49

44

45

44

45

46

48

49

44

45

44

45

46

48

49

44

45

44

45

46

48

49

44

45

44

45

46

48

49

44

45

44

45

46

48

49

44

45

44

45

46

48

49

44

45

44

45

46

48

49

44

45

44

45

46

48

49

44

45

44

45

46

48

49

44

45

44

45

46

48

49

44

45

44

45

46

48

49

44

45

44

45

46

48

49

44

45

44

45

46

48

49

44

45

44

45

46

48

49

44

45

44

45

46

48

49

44

45

44

45

46

48

49

44

45

44

45

46

48

49

44

45

44

45

46

48

49

44

45

44

45

46

48

49

44

45

44

45

46

48

49

44

45

44

45

46

48

49

44

45

44

45

46

48

49

44

45

44

45

46

48

49

44

45

44

45

46

48

49

44

45

44

45

46

48

49

44

45

44

45

46

48

49

44

45

44

45

46

48

49

44

45

Comune di RAVENNA/A F.152

Comune di RAVENNA/A F.142

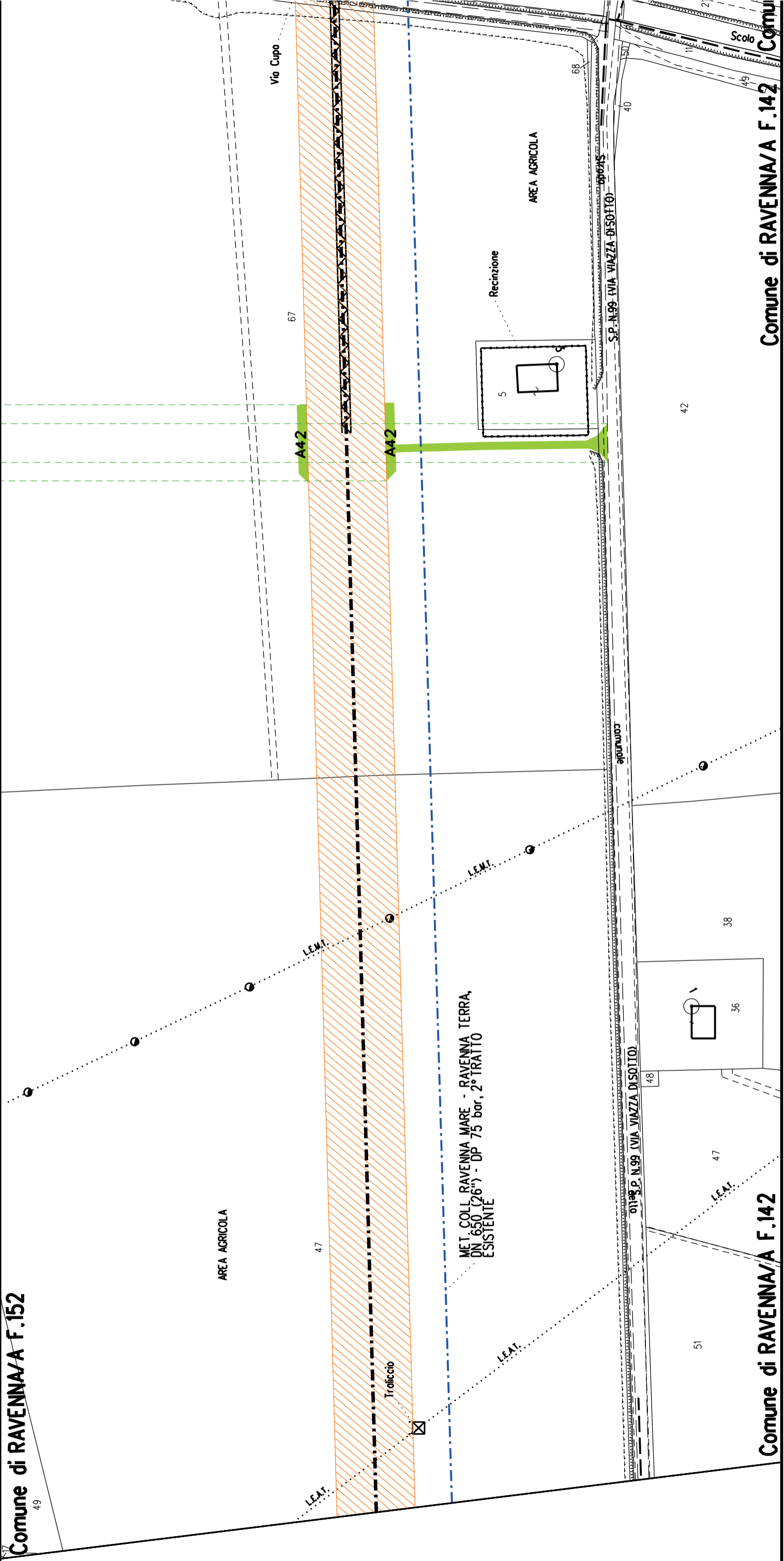
Comuni

A42

S20

A42

A42



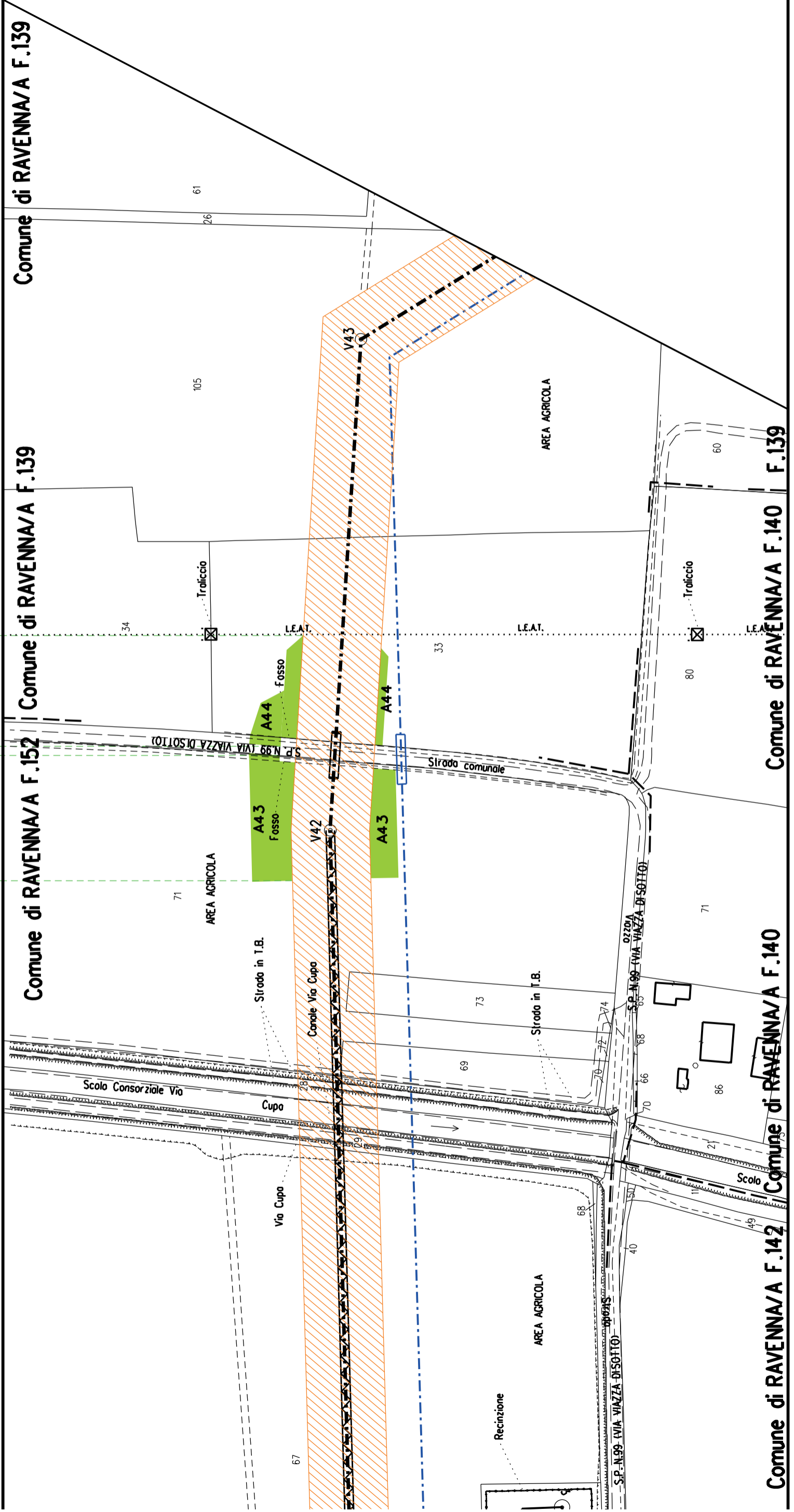
A43 A44

Comune di RAVENNA/A F.139

Comune di RAVENNA/A F.152

Comune di RAVENNA/A F.140 F.139

Comune di RAVENNA/A F.140



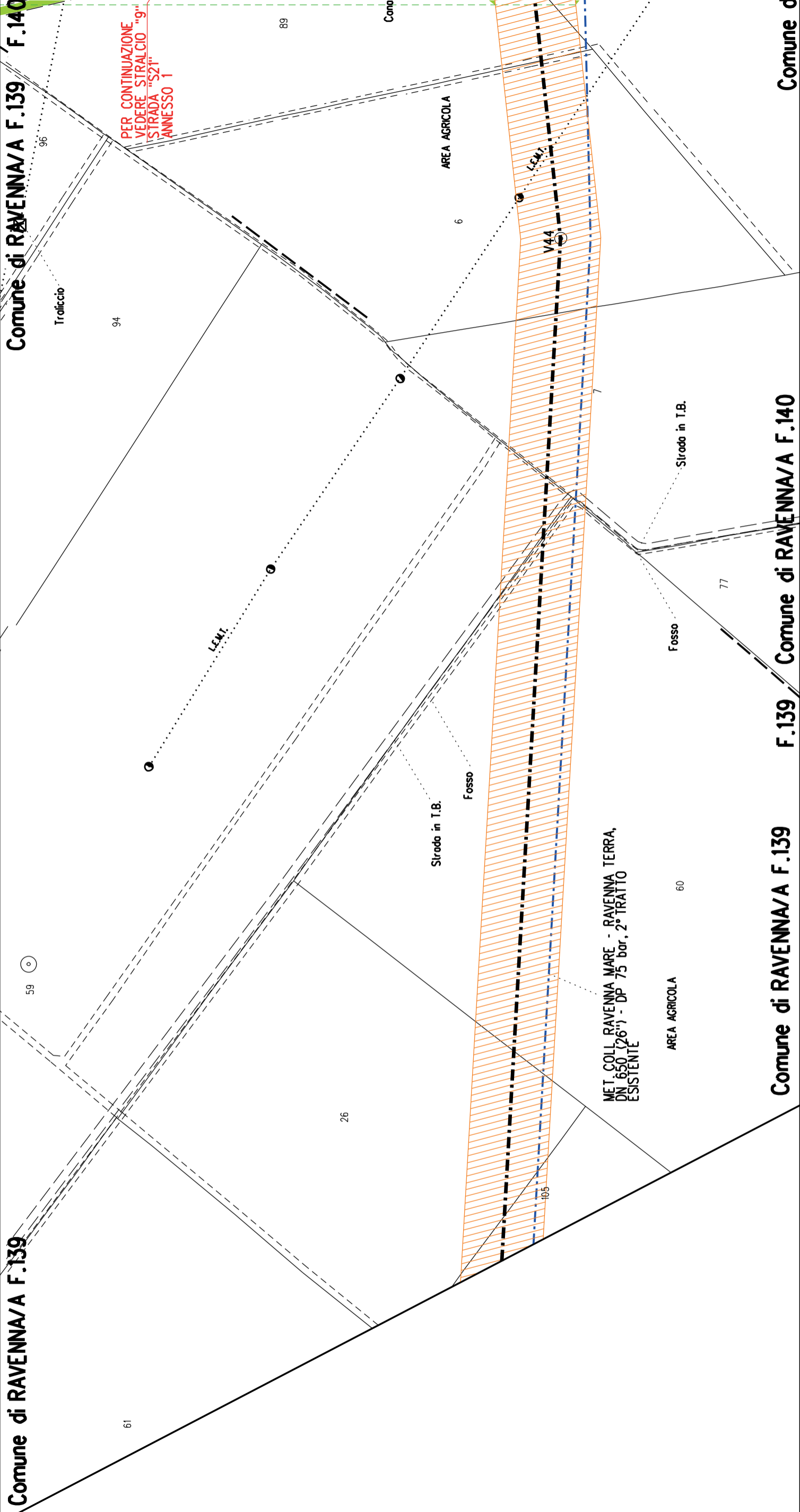
Comune di RAVENNA/A F.139 F.140

Comune di RAVENNA/A F.139

F.139 Comune di RAVENNA/A F.140

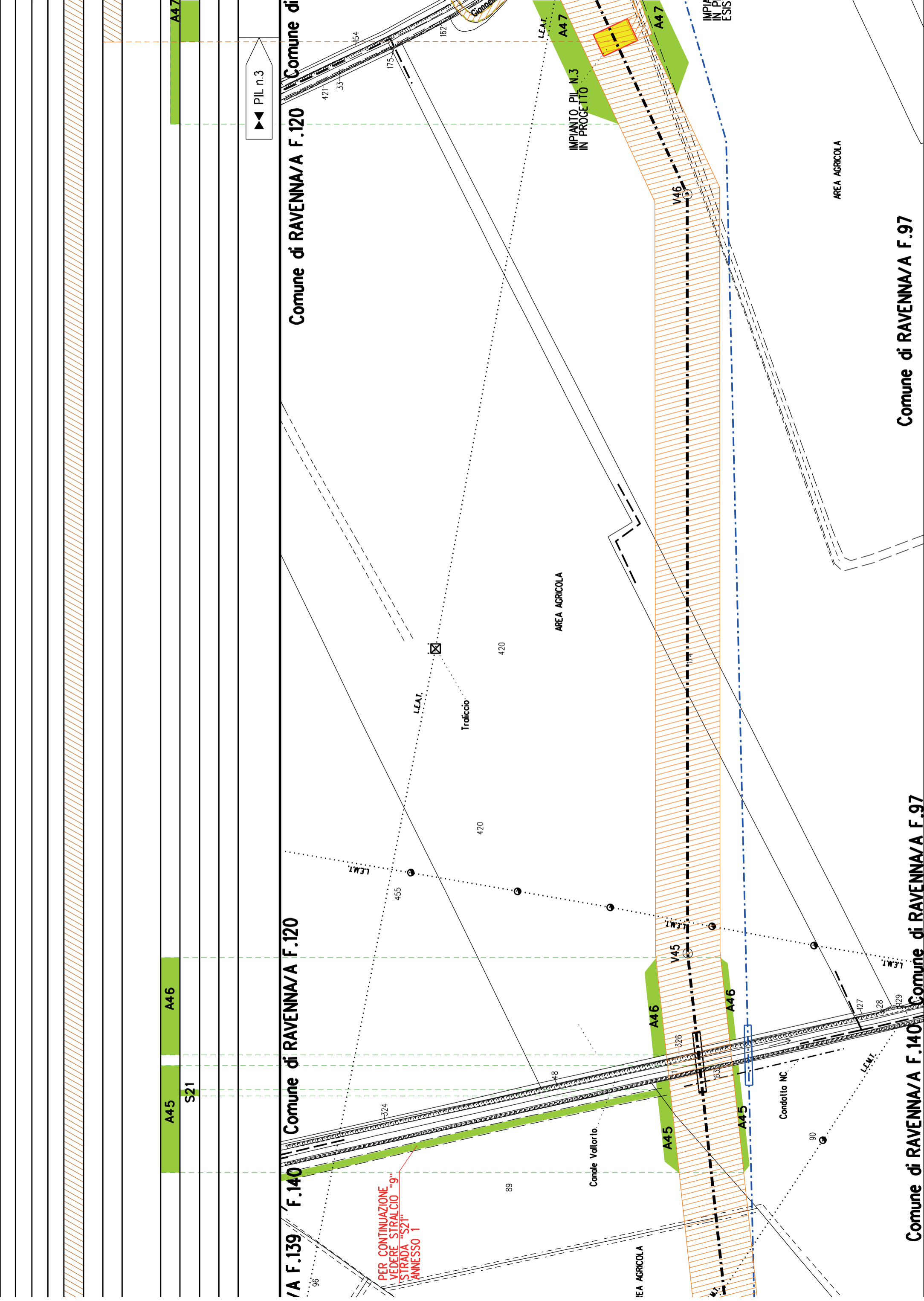
Comune di RAVENNA/A F.139

Comune d



PER CONTINUAZIONE
VEDERE STRALCIO "9"
STRADA "S21"
ANNESSE 1

MET. COLL. RAVENNA MARE - RAVENNA TERRA,
DN. 650 (26'') - DP 75 bar, 2° TRATTO
ESISTENTE



Comune di RAVENNA/A F.120

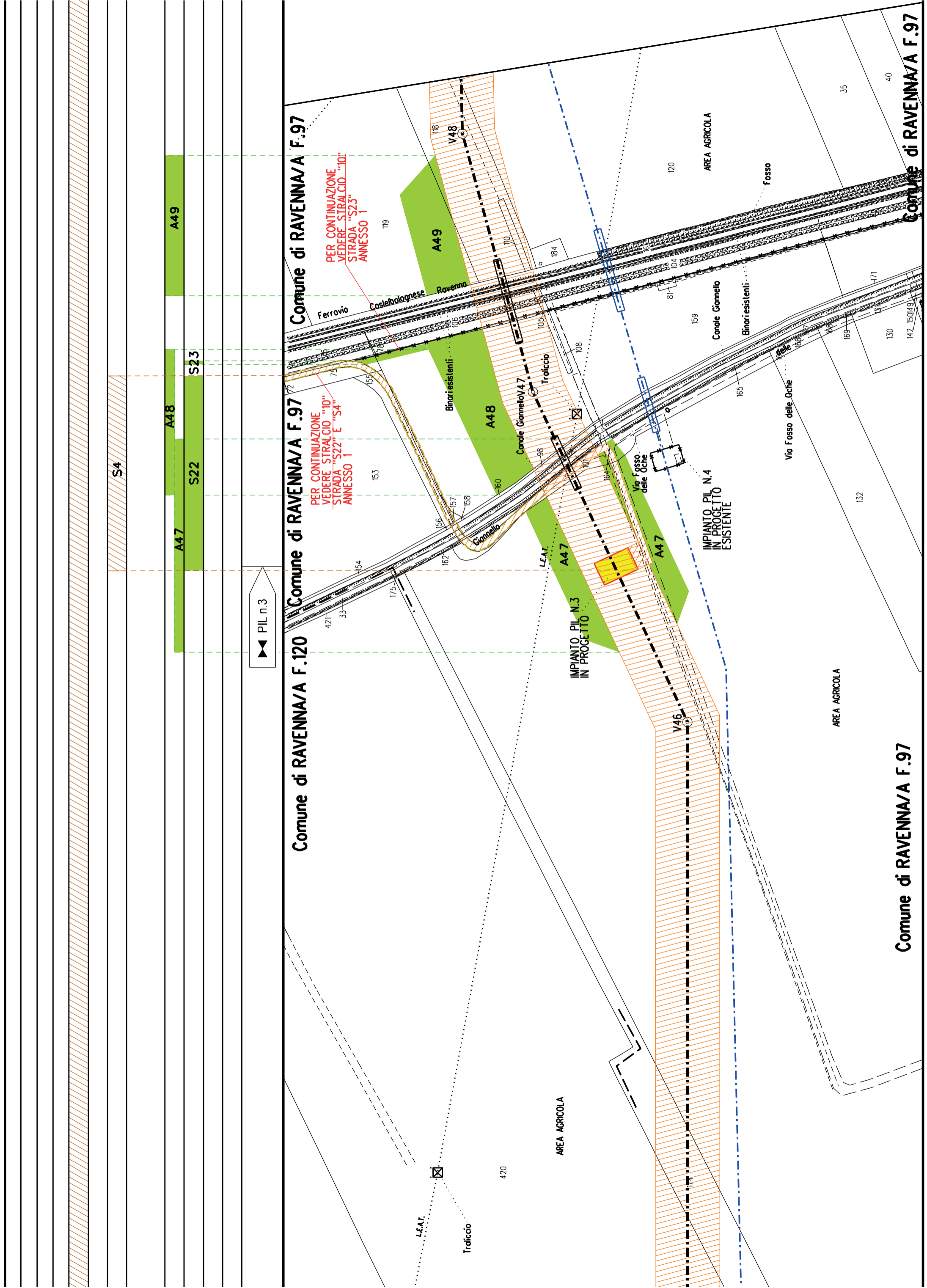
Comune di RAVENNA/A F.120

Comune di RAVENNA/A F.120

Comune di RAVENNA/A F.97

Comune di RAVENNA/A F.97

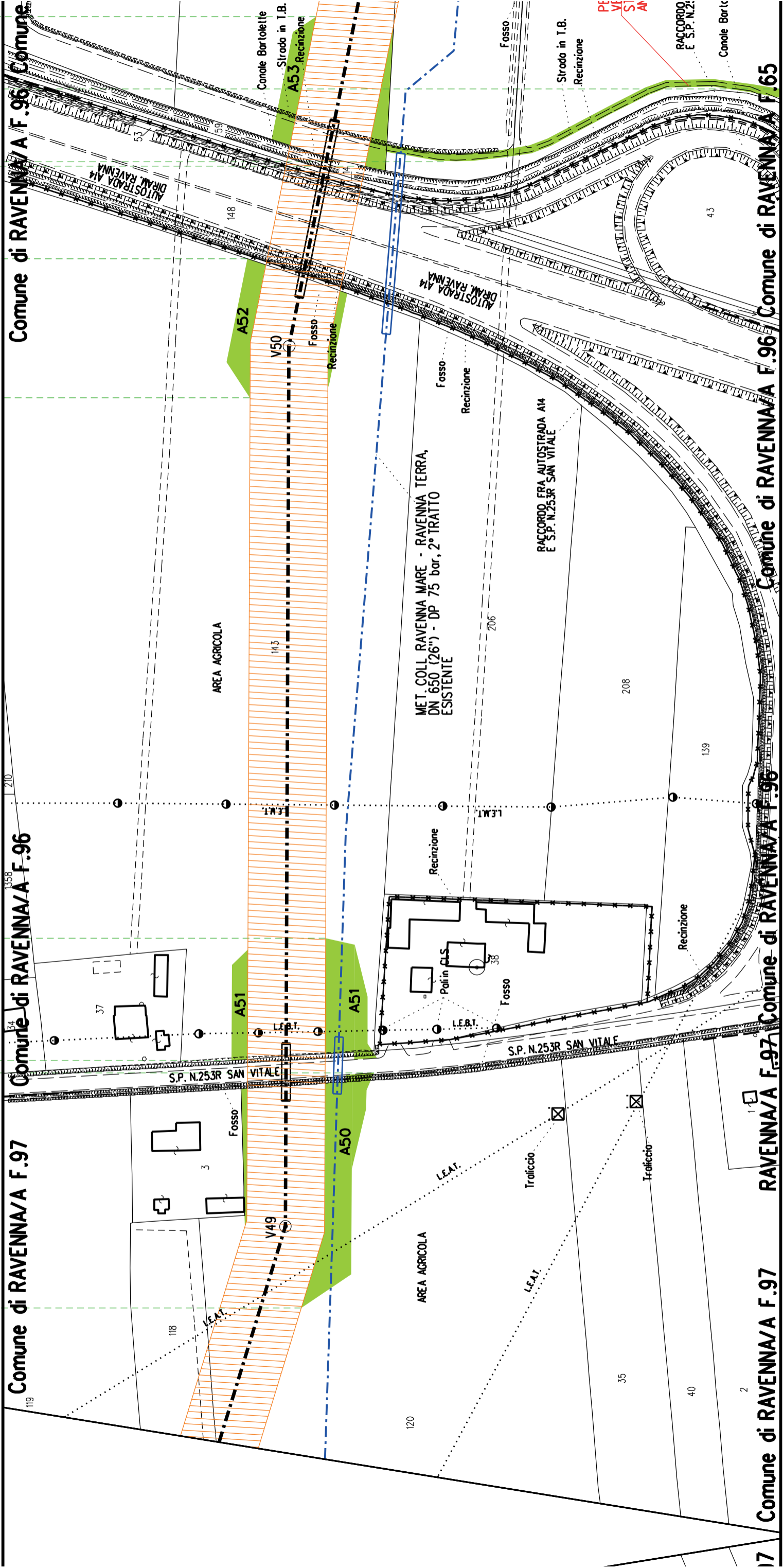
PER CONTINUAZIONE
VEDERE STRALCIO "9"
STRADA "S21"
ANNESSE 1



Comune di RAVENNA/A F.97

Comune di RAVENNA/A F.97

A50	A51	A52	A53
			S24



Comune di RAVENNA/A F.97

Comune di RAVENNA/A F.96

Comune di RAVENNA/A F.96

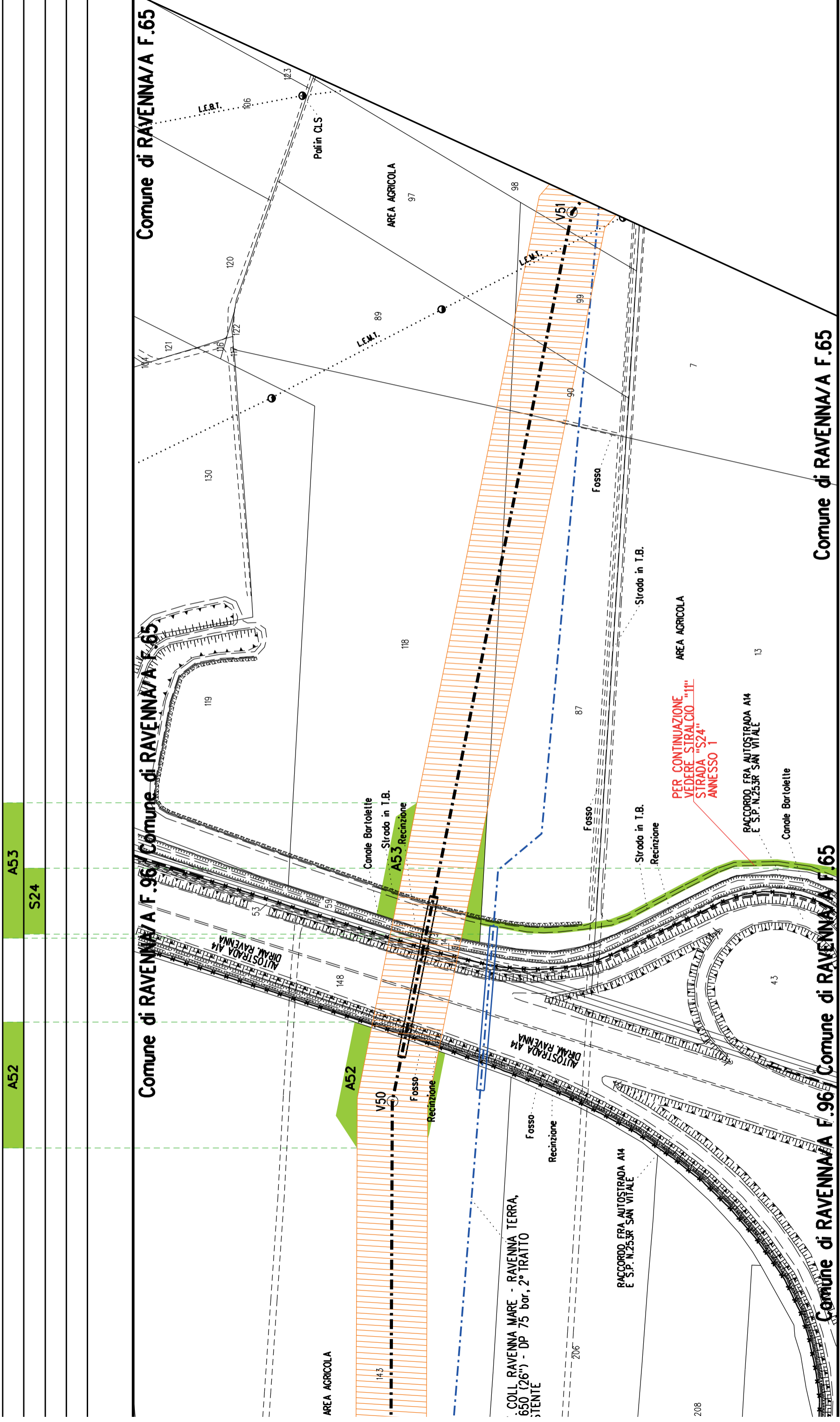
17 Comune di RAVENNA/A F.97

RAVENNA/A F.97

Comune di RAVENNA/A F.96

Comune di RAVENNA/A F.96

Comune di RAVENNA/A F.65



Comune di RAVENNA/A F.65

Comune di RAVENNA/A F.65

Comune di RAVENNA/A F.96

Comune di RAVENNA/A F.96

Comune di RAVENNA/A F.65

Comune di RAVENNA/A F.96

A53

S24

A52

A52

L.E.B.T.
106

Pattin CLS

AREA AGRICOLA
97

L.E.M.T.
89

130

119

118

Canale Bartolette
Strada in T.B.
A53 Recinzione

Fosso

Strada in T.B.

AREA AGRICOLA

RACCORDO FRA AUTOSTRADA A14
E S.P. N.253R SAN VITALE

Canale Bartolette

PER CONTINUAZIONE
VEDERE SIRALCIO "I"
STRADA "S24"
ANNESSE 1

Strada in T.B.
Recinzione

Fosso

87

43

COLL. RAVENNA MARE - RAVENNA TERRA,
650 (26") - DP 75 bar, 2° TRATTO
STENTE

RACCORDO FRA AUTOSTRADA A14
E S.P. N.253R SAN VITALE

Fosso

Recinzione

206

AUTOSTRADA A14
DIRAM. RAVENNA

AREA AGRICOLA

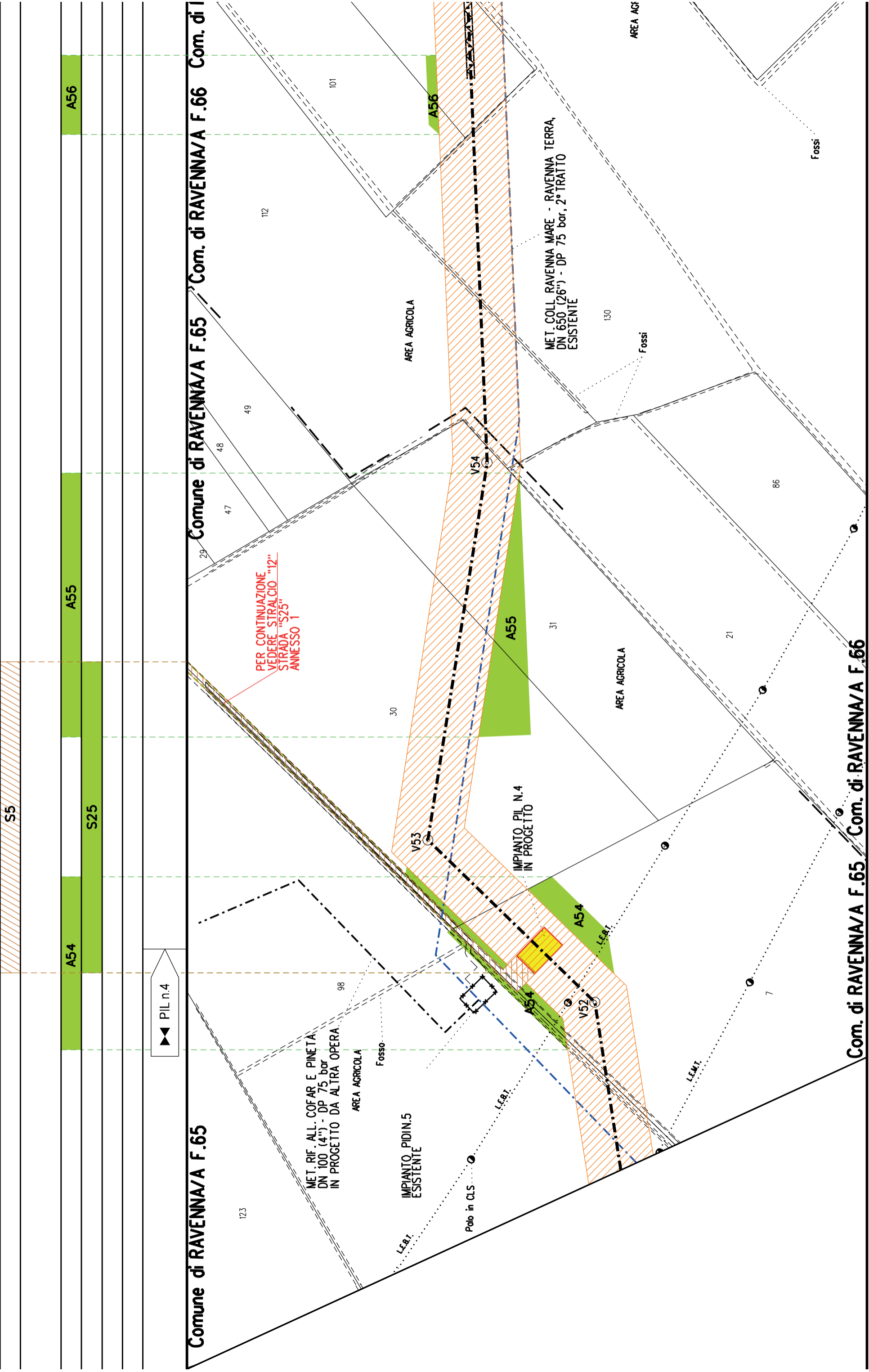
143

V50

Fosso

Recinzione

AREA AGRICOLA



A56

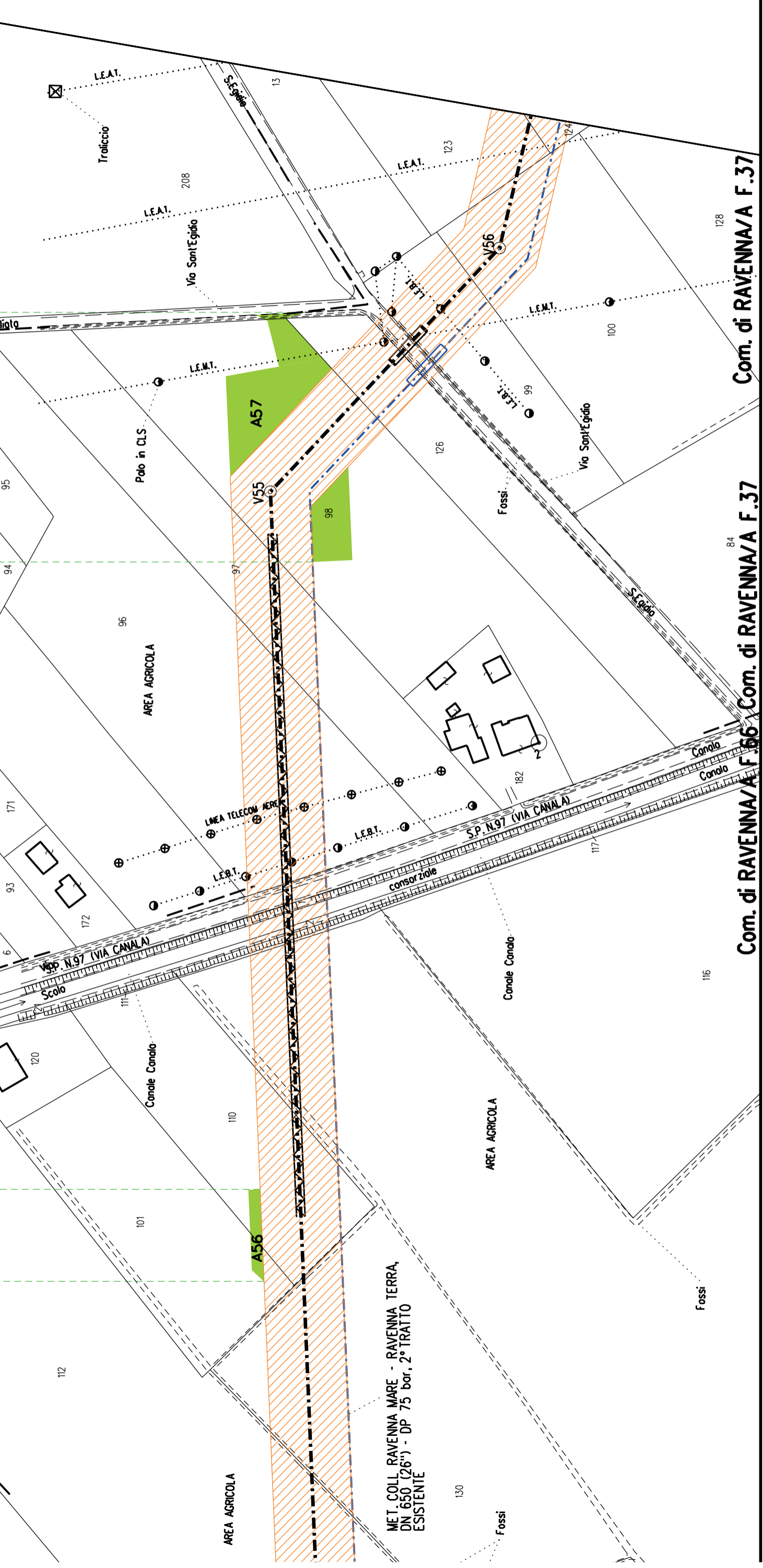
A57

VIA F.65

Com. di RAVENNA/A F.66

Comune di RAVENNA/A F.37

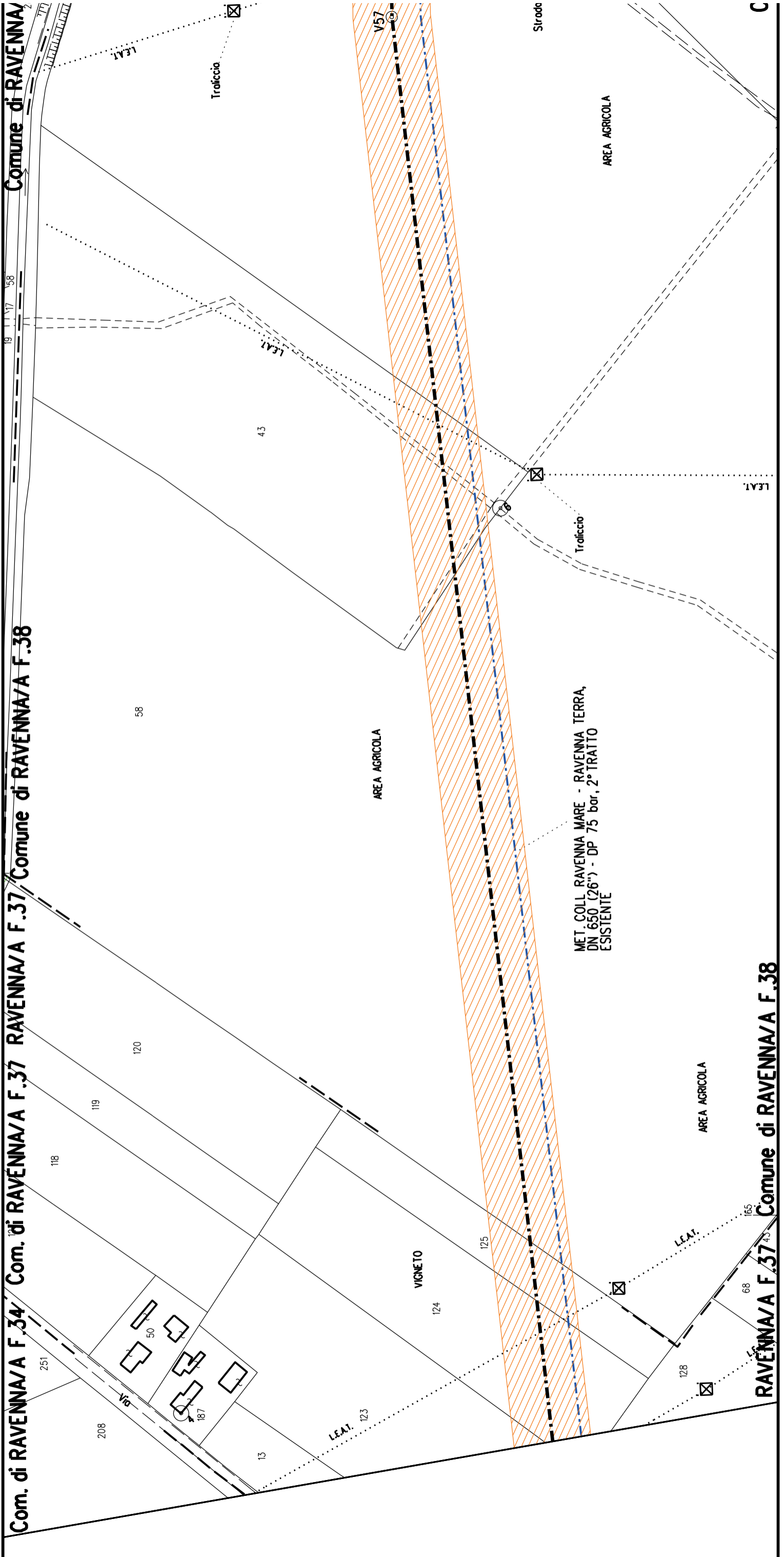
Com. di RAVENNA/A F.34

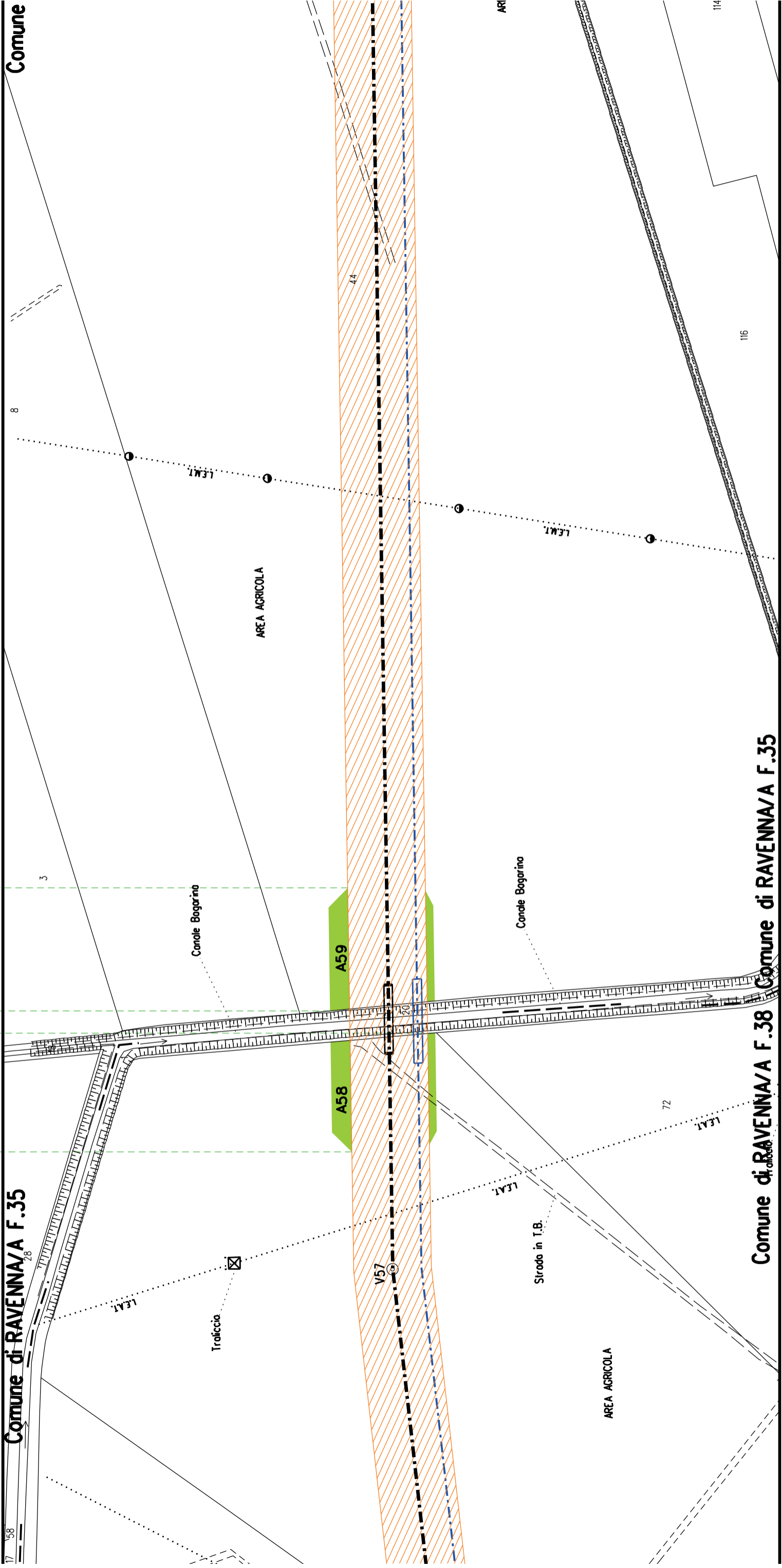


Com. di RAVENNA/A F.66

Com. di RAVENNA/A F.37

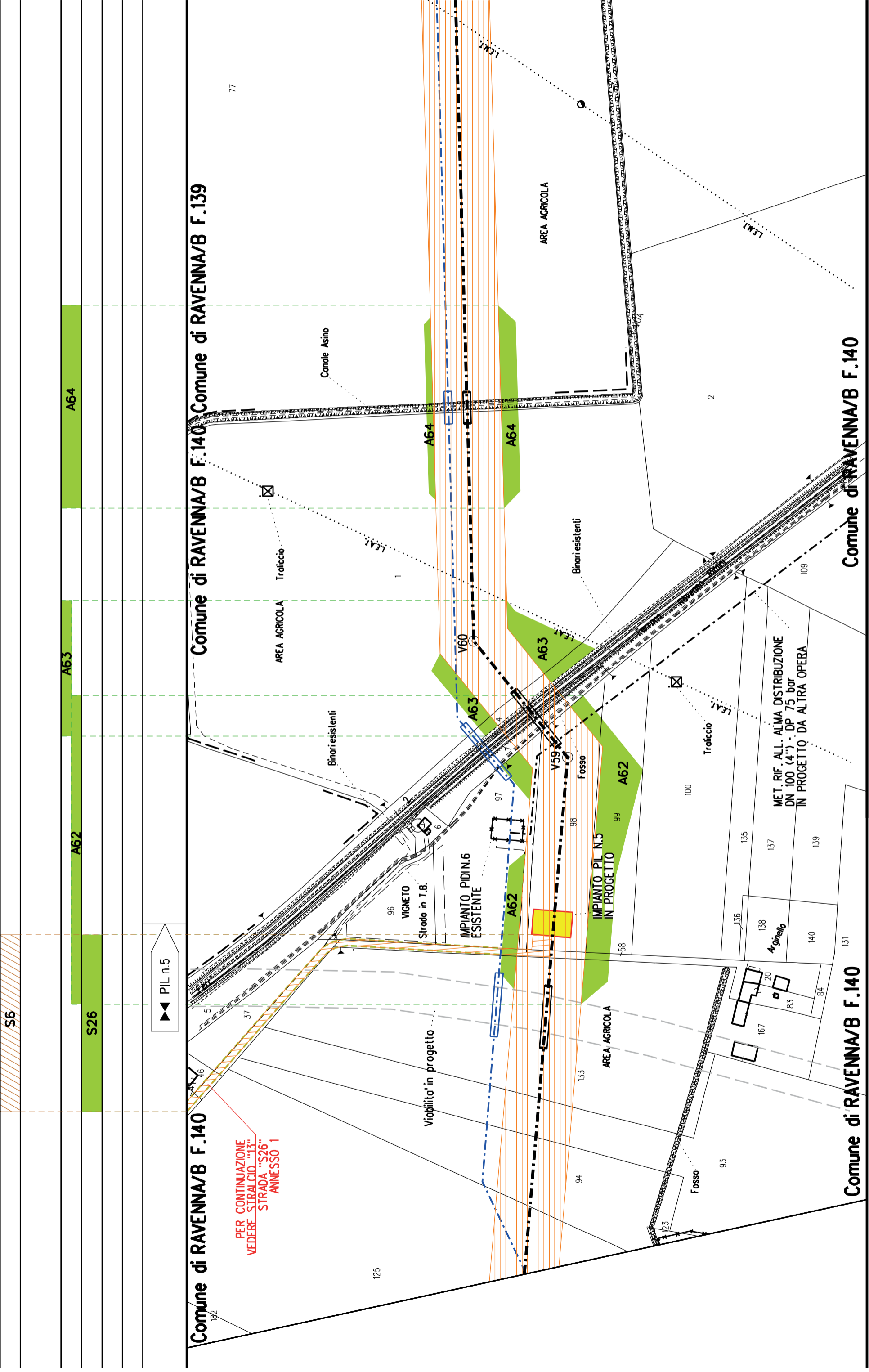
Com. di RAVENNA/A F.37





Comune di RAVENNA/A F.35

Comune di RAVENNA/A F.38



PER CONTINUAZIONE
VEDERE STRALCIO "S26"
STRADA "S26"
ANNESSO 1

►◄ PIL n.5

S6

S26

A62

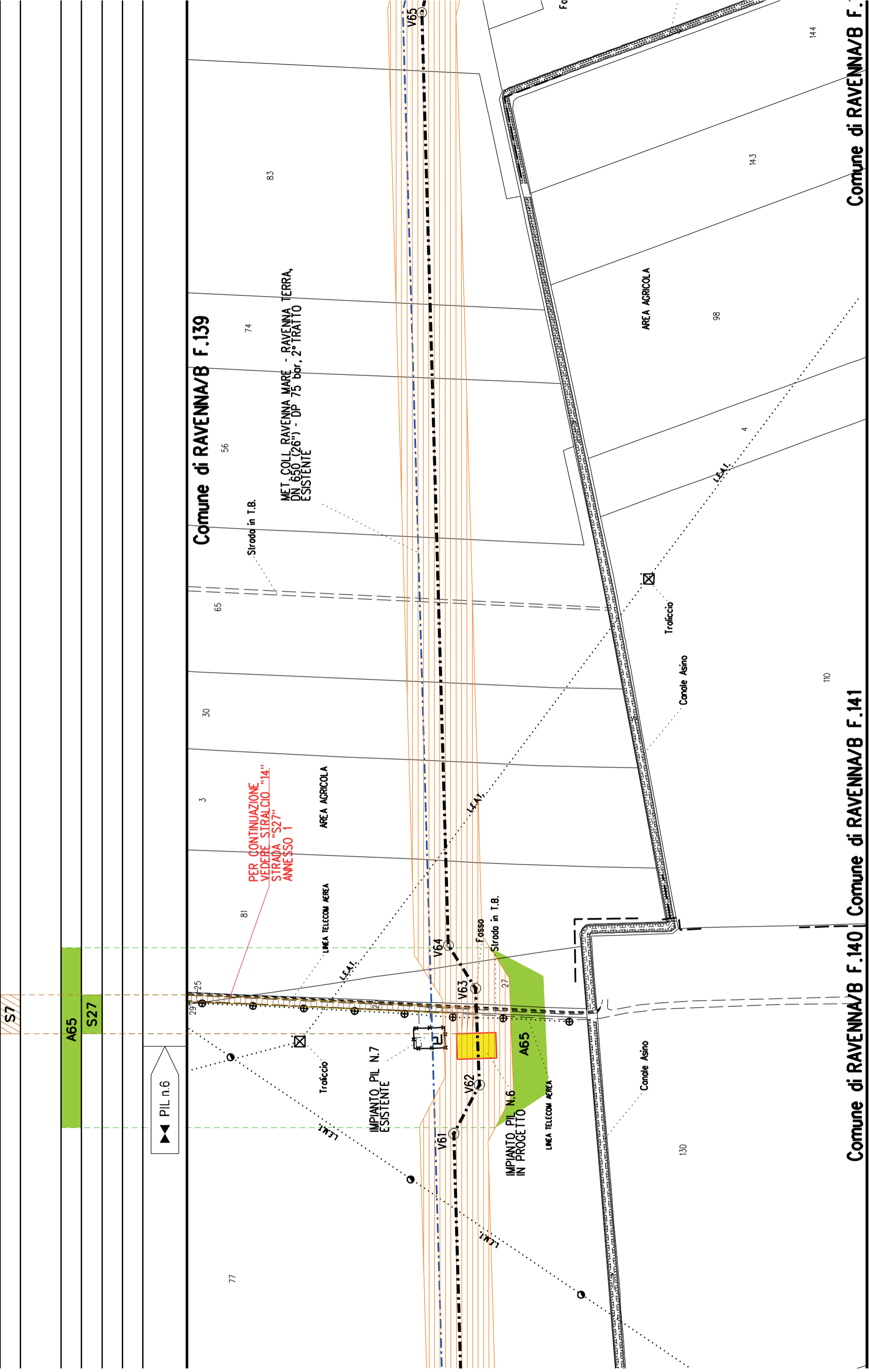
A63

A64

Comune di RAVENNA/B F.140 Comune di RAVENNA/B F.139

Comune di RAVENNA/B F.140

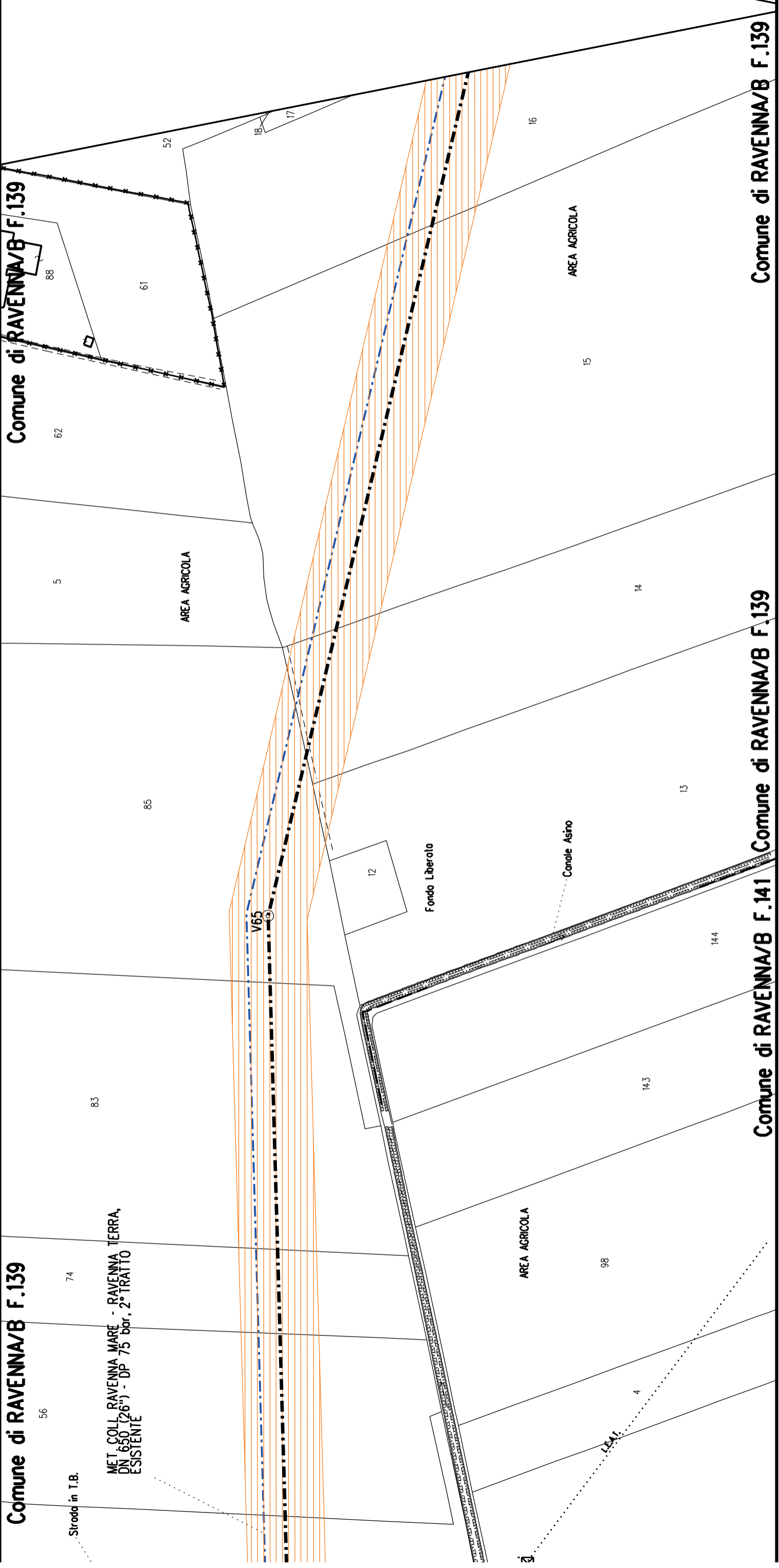
Comune di RAVENNA/B F.140



Comune di RAVENNA/B F.139

Comune di RAVENNA/B F.140

Comune di RAVENNA/B F.141



Comune di RAVENNA/B F.139

Comune di RAVENNA/B F.139

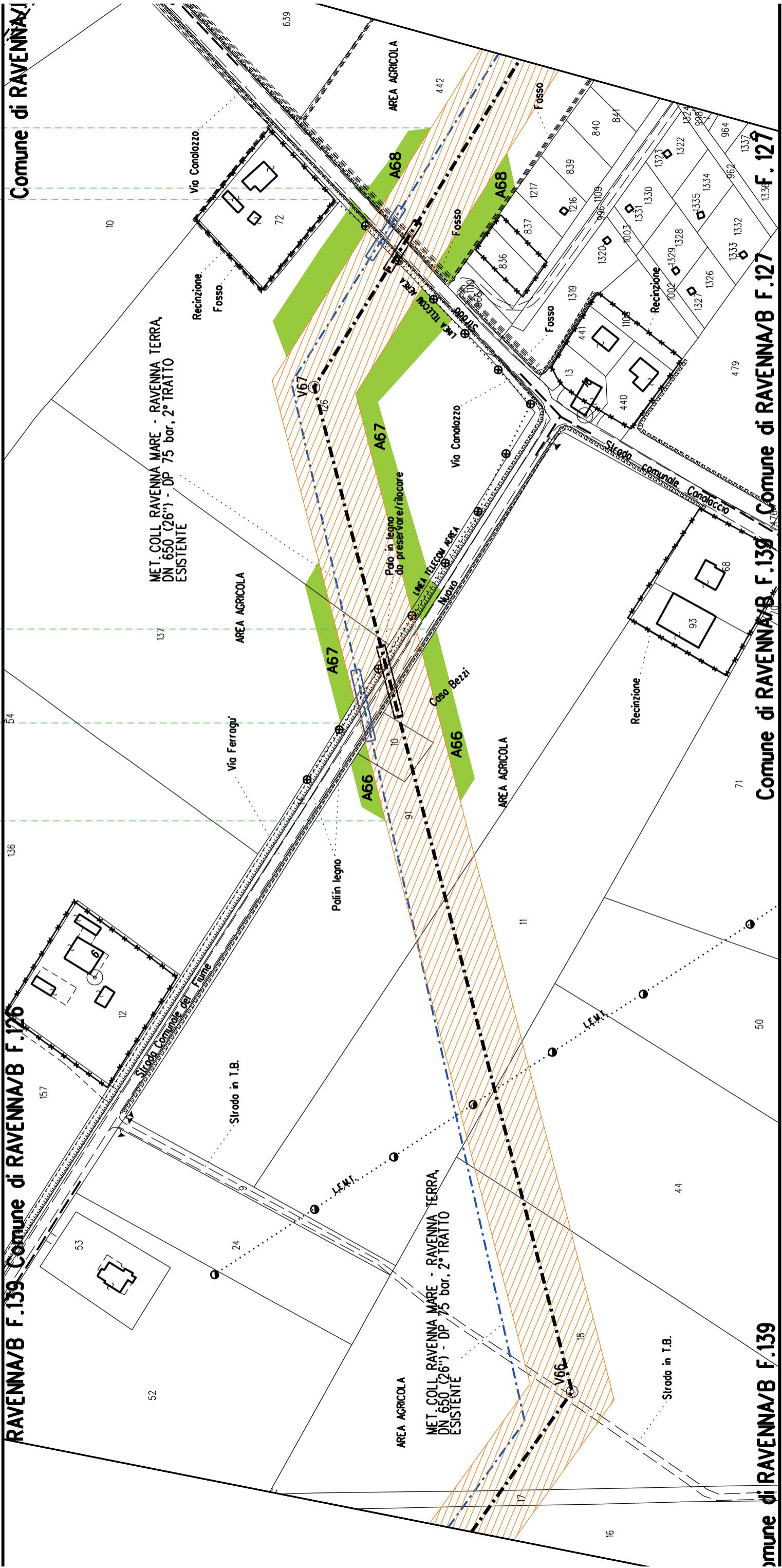
Comune di RAVENNA/B F.141

A68

A67

A66

RAVENNA/B F.139 Comune di RAVENNA/B F.126 Comune di RAVENNA/B F.127



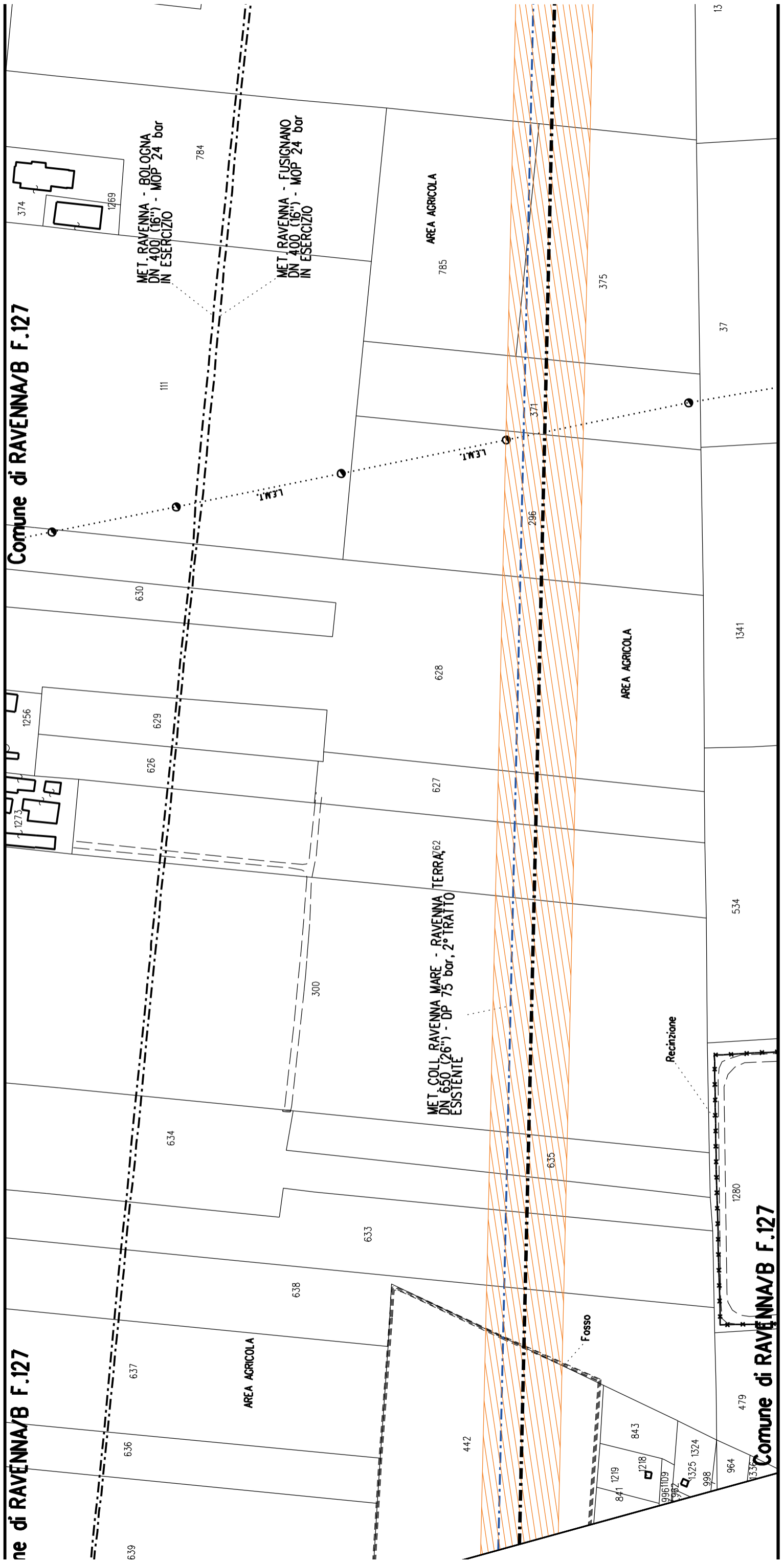
A68

A67

A66

Comune di RAVENNA/B F.139 Comune di RAVENNA/B F.127

Comune di RAVENNA/B F.139



Comune di RAVENNA/B F.127

Comune di RAVENNA/B F.127

Comune di RAVENNA/B F.127



COROGRAFIA SCALA 1:250.000

Met. Collegamento PDE FSRU Ravenna
al Nodo di Ravenna
DN 900 (36") DP 75 bar

PLANIMETRIA CATASTALE CON VPE ED AREE AD
OCCUPAZIONE TEMPORANEA

LEGENDA

	Fascia di vincolo preordinato all'esproprio (v.p.e.) coincidente con la fascia di servitu'
	Ampliamento impianto esistente
	Strade di accesso definitive
	Aree di occupazione temporanea
	Allargamenti in corrispondenza di fiumi/infrastrutture esistenti
	Strade di accesso provvisorie alle aree di passaggio
	Piazzole provvisorie per i materiali
	Impianti in progetto
	Impianti esistenti
	Metanodotto in progetto - Ottimizzazione di tracciato
	Metanodotto in progetto - Tracciato di progetto
	Altri metanodotti in progetto
	Condotta in progetto da altra opera
	Condotta in esercizio
	Condotta da dismettere
	Attraversamento con Tubo di Protezione
	Attraversamento in Microtunnel/Cunicolo in CLS
	Attraversamento in TOC
	Vertice
	Picchetto
	Punto di intercettazione di linea
	Punto di intercettazione di derivazione importante - linea
	Punto di intercettazione di derivazione importante - derivazione
	Punto di intercettazione con discaggio di allacciamento
	Punto di intercettazione di derivazione importante con discaggio - linea
	Punto di intercettazione di derivazione importante con discaggio - derivazione
	Punto di intercettazione di derivazione semplice stacco da linea
	Punto di lancio e ricevimento pigs

Nota: Fogli Catastali aggiornati a Giugno 2022

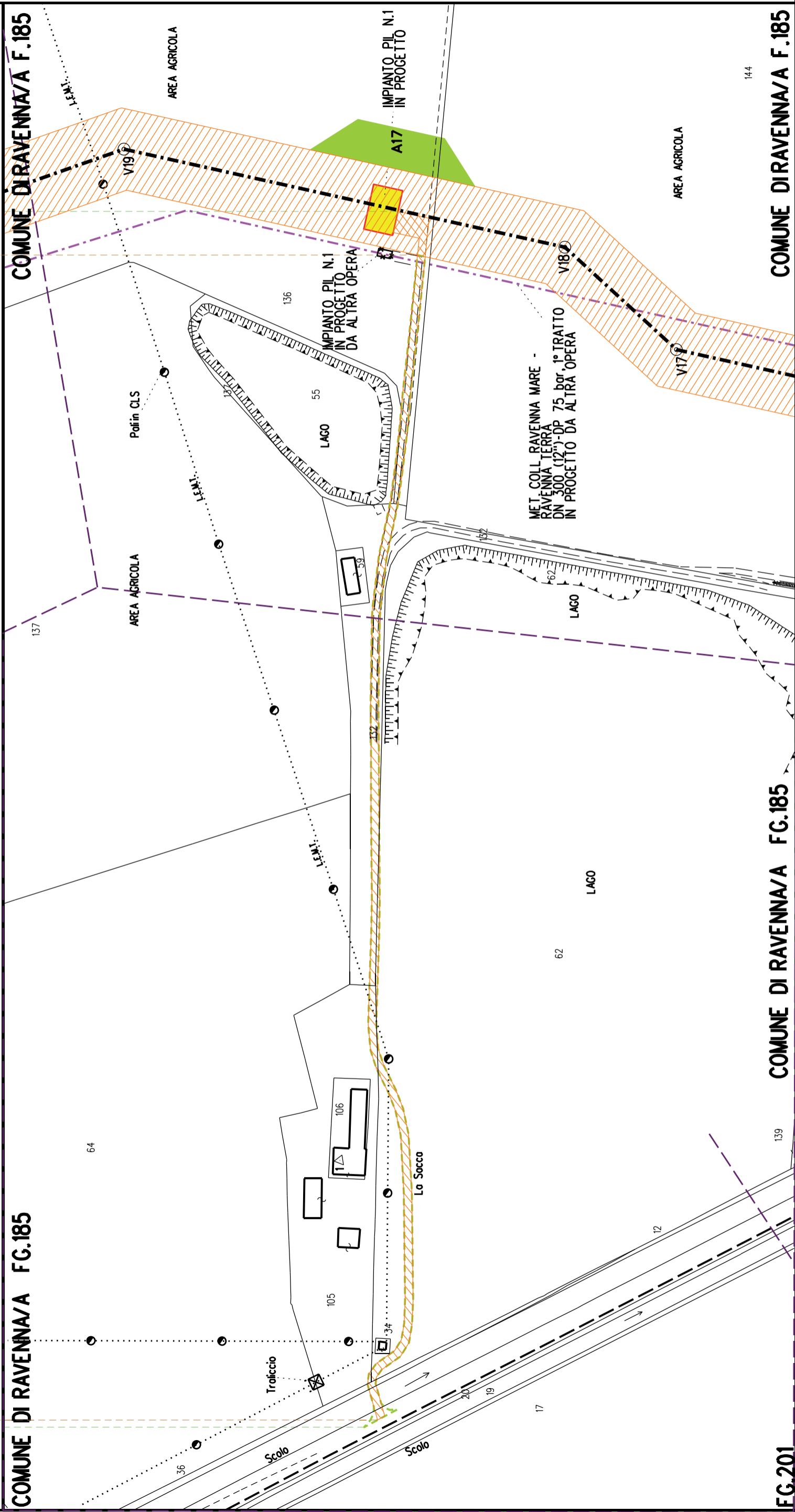
STRALCIO "3"

S2

S9

COMUNE DI RAVENNA/A FG.185

COMUNE DI RAVENNA/A F.185



FG.201

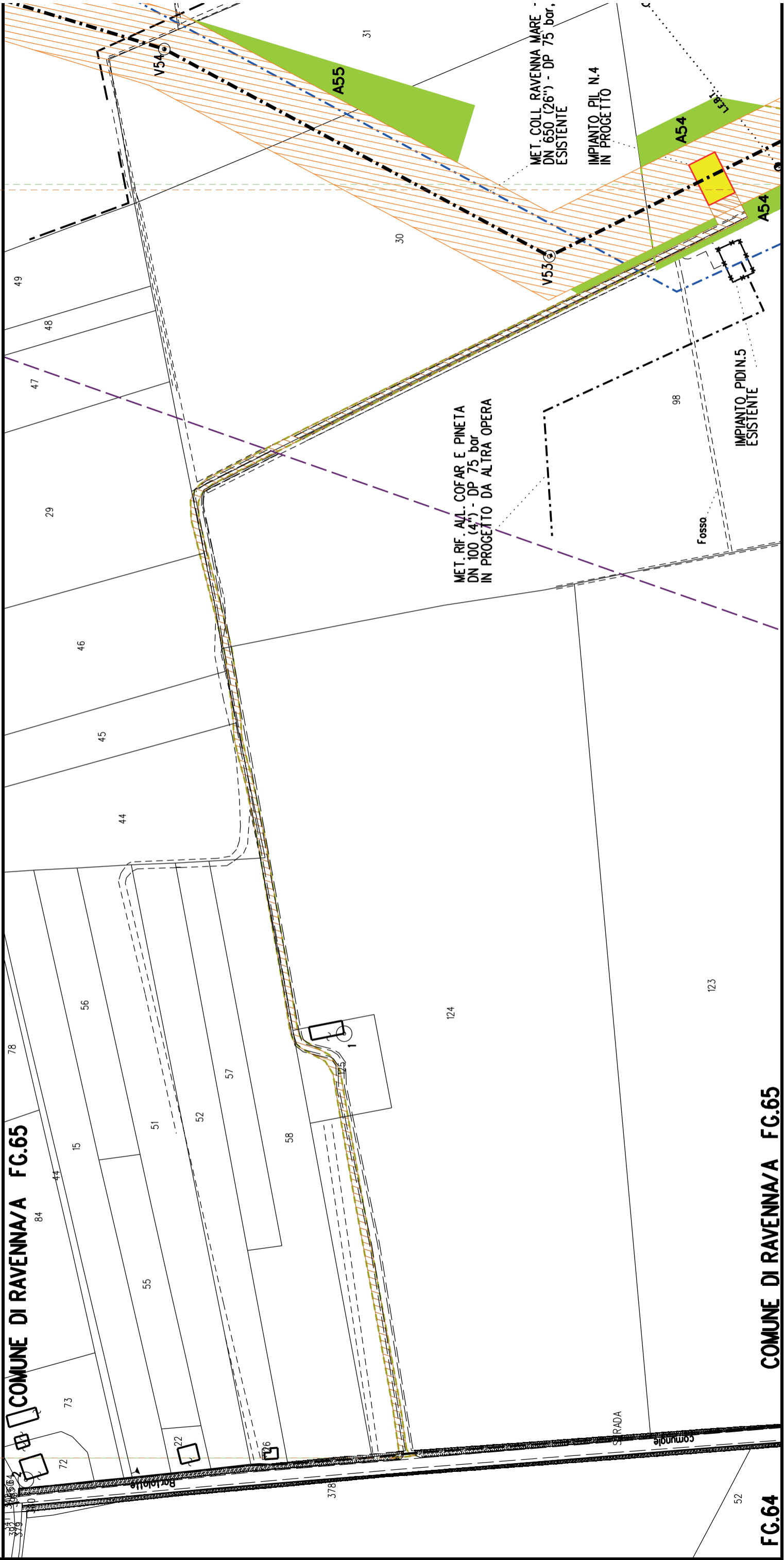
COMUNE DI RAVENNA/A FG.185

COMUNE DI RAVENNA/A F.185

STRALCIO "12"

S5

S25



COMUNE DI RAVENNA/A FG.65

COMUNE DI RAVENNA/A FG.65

FG.64

STRALCIO "13"

S6

S26

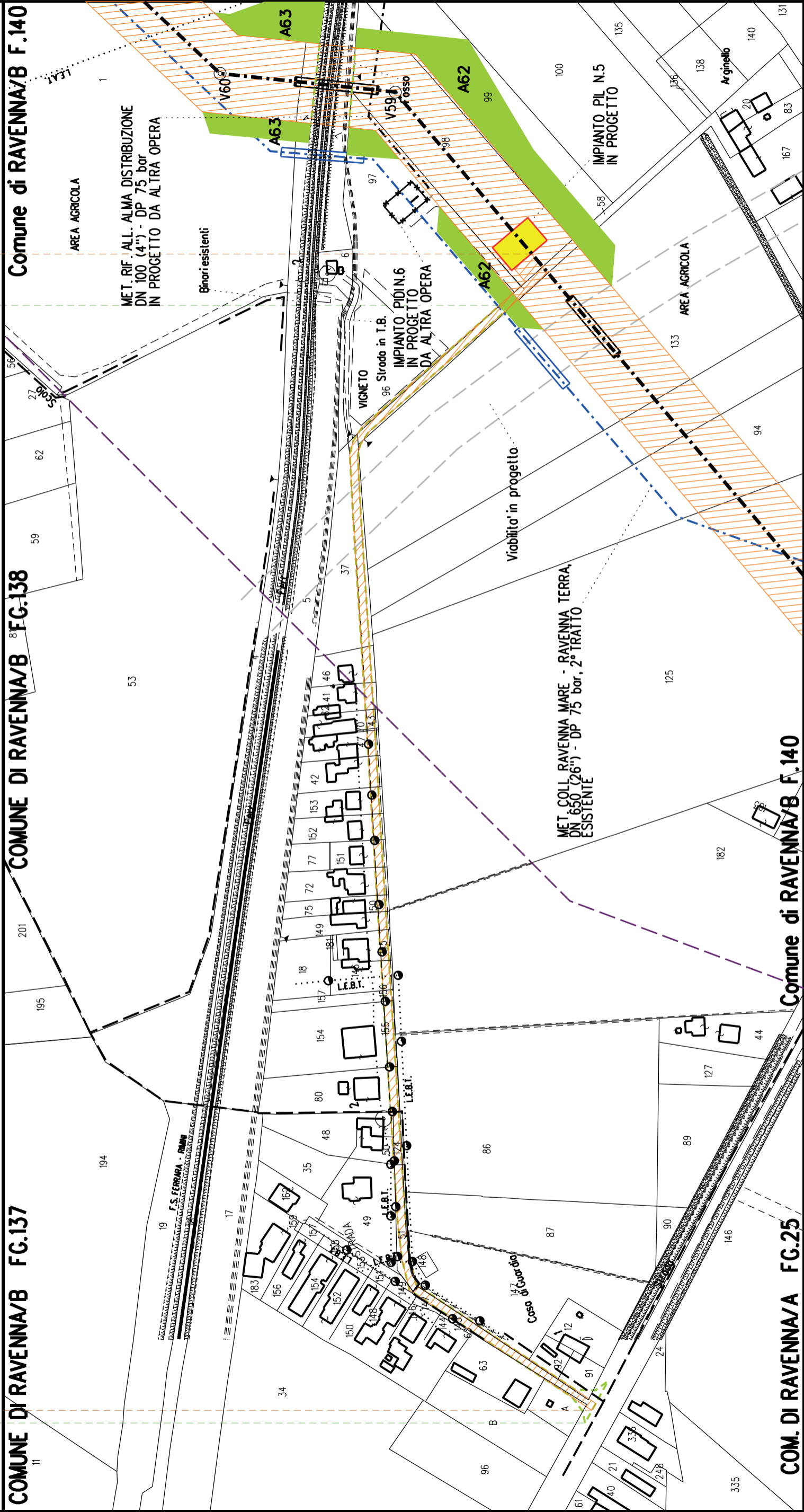
COMUNE DI RAVENNA/B FG.137

COMUNE DI RAVENNA/B FG.138

Comune di RAVENNA/B F.140

COM. DI RAVENNA/A FG.25

Comune di RAVENNA/B F.140



MET. ALL. FSRU DI RAVENNA (TRATTO A TERRA) DN 650 (26"), DP 100 bar
IMPIANTO PDE FSRU RAVENNA E IMPIANTO DI REGOLAZIONE DP 100-75 bar
MET. COLL. PDE FSRU DI RAVENNA AL NODO DI RAVENNA DN 900 (36"), DP 75 bar

**PLANIMETRIA CATASTALE CON VPE ED AREE
AD OCCUPAZIONE TEMPORANEA - OTTIMIZZAZIONE 1**

LEGENDA



Aree soggette a vincolo preordinato all'esproprio (v.p.e.)
destinate a interventi di mitigazione ambientale



Aree soggette a vincolo preordinato all'esproprio (v.p.e.)



Impianti in progetto

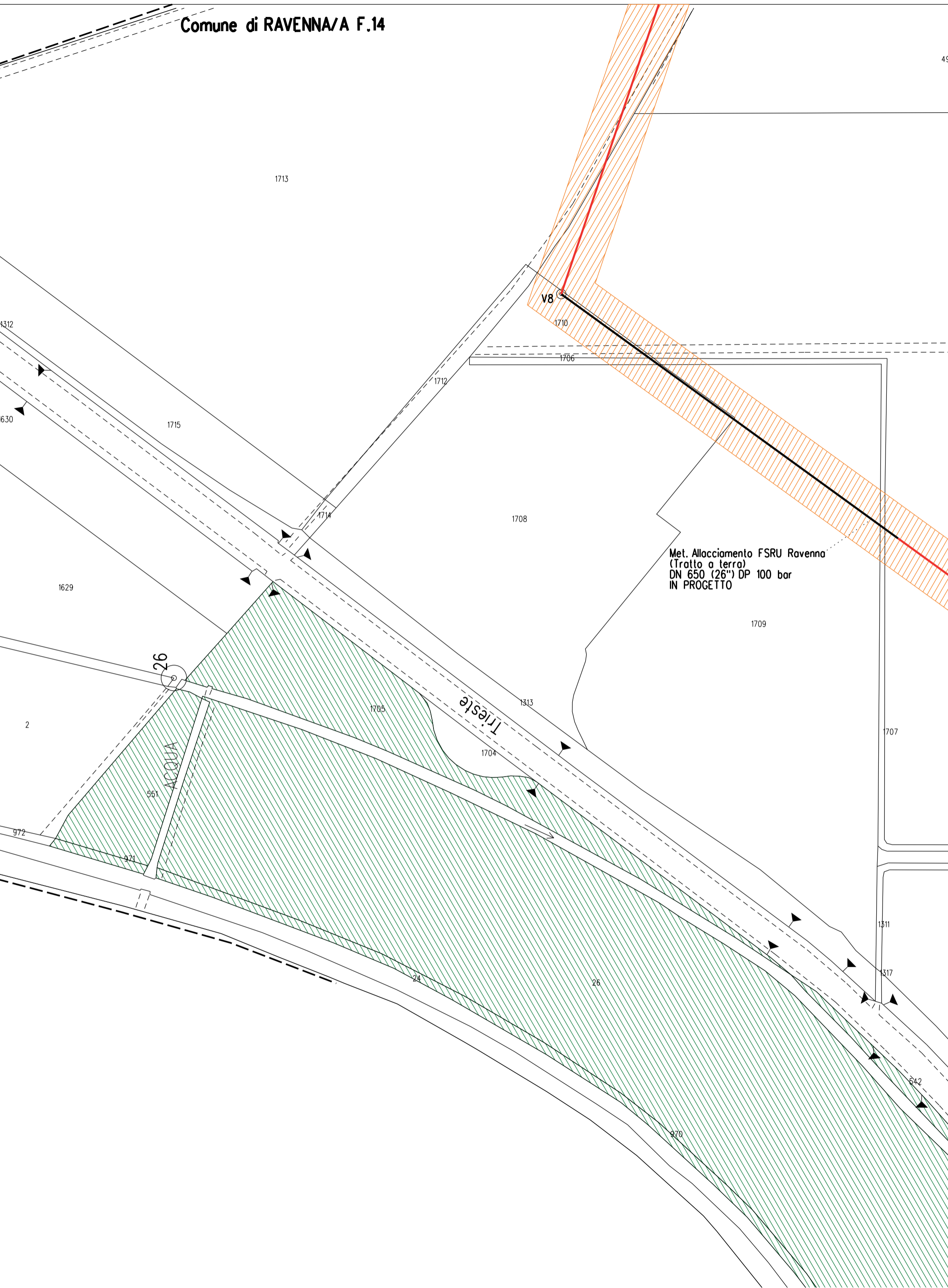


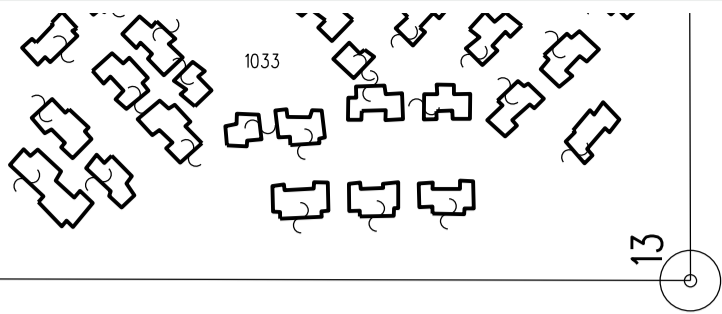
Tracciato di progetto ottimizzato



Tracciato di progetto originario

Comune di RAVENNA/A F.14





1820

1398

1821

212

1856

211

V9

1636

ACQUA

9

01105

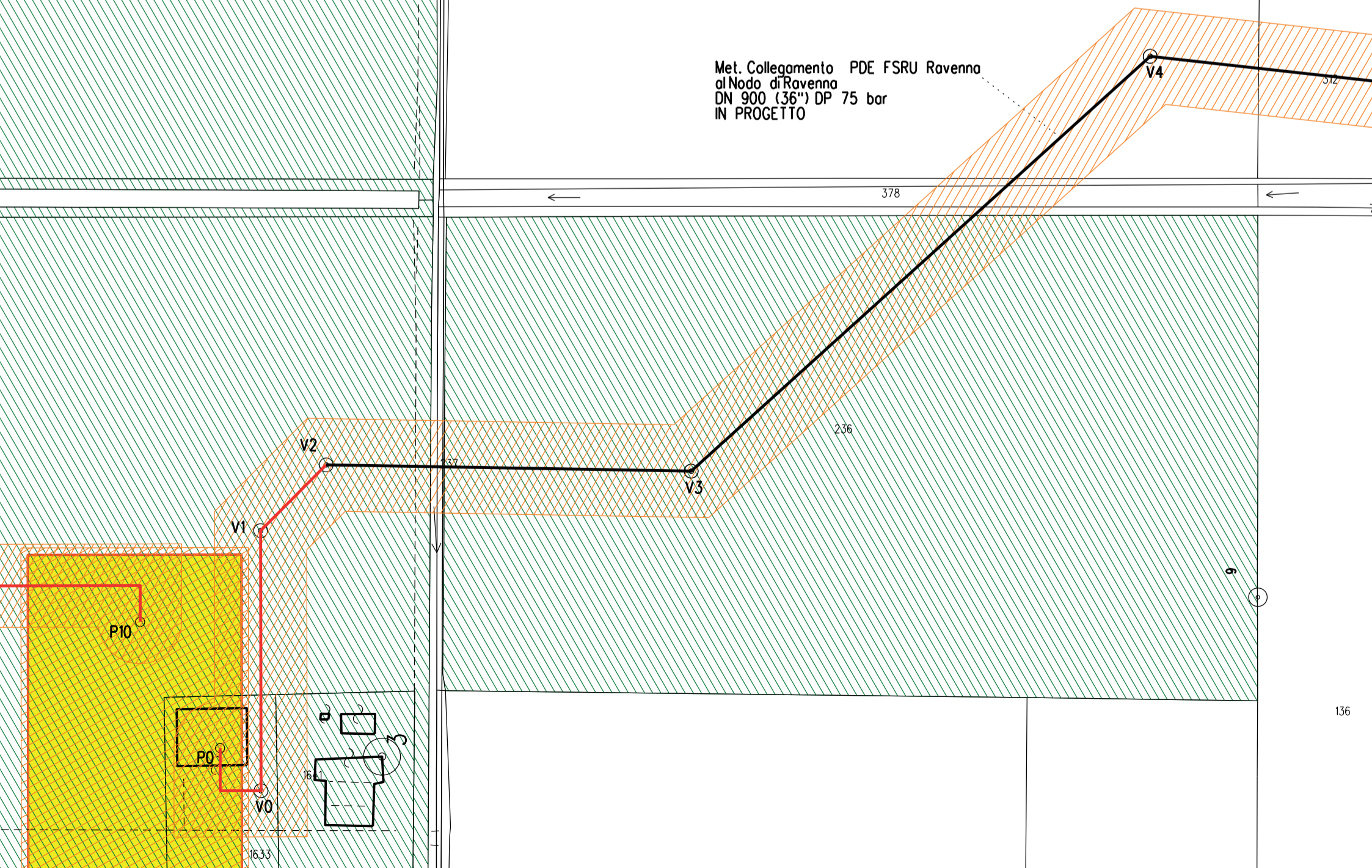
DIA

Comune di RAVENNA/A F.56

Morino

ACQUA

Met. Collegamento PDE FSRU Ravenna
al Nodo di Ravenna
DN 900 (36") DP 75 bar
IN PROGETTO



128

76

20

37

344

210

378

236

P10

P0

V0

V1

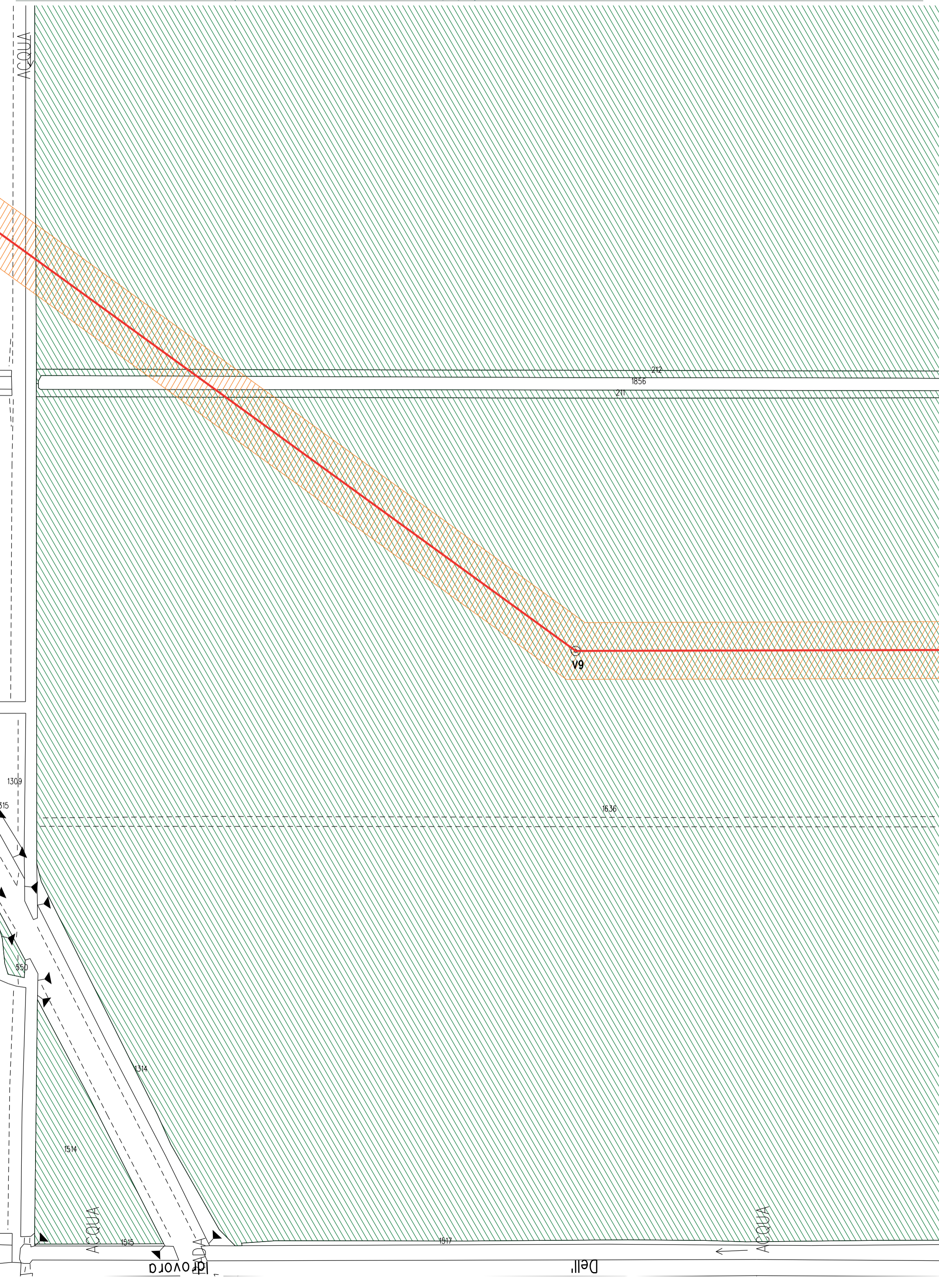
V2

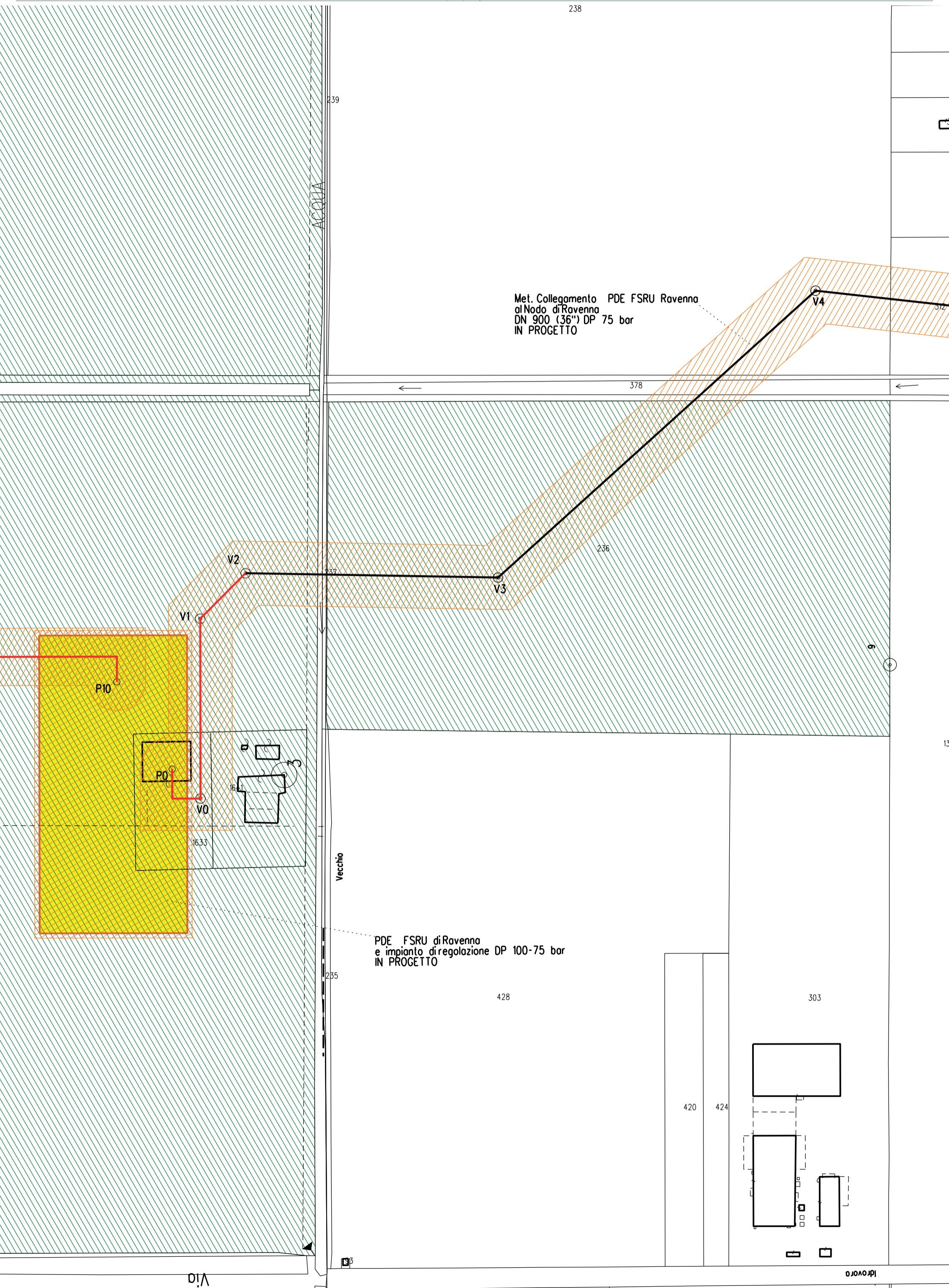
V3

V4

9

136





Via

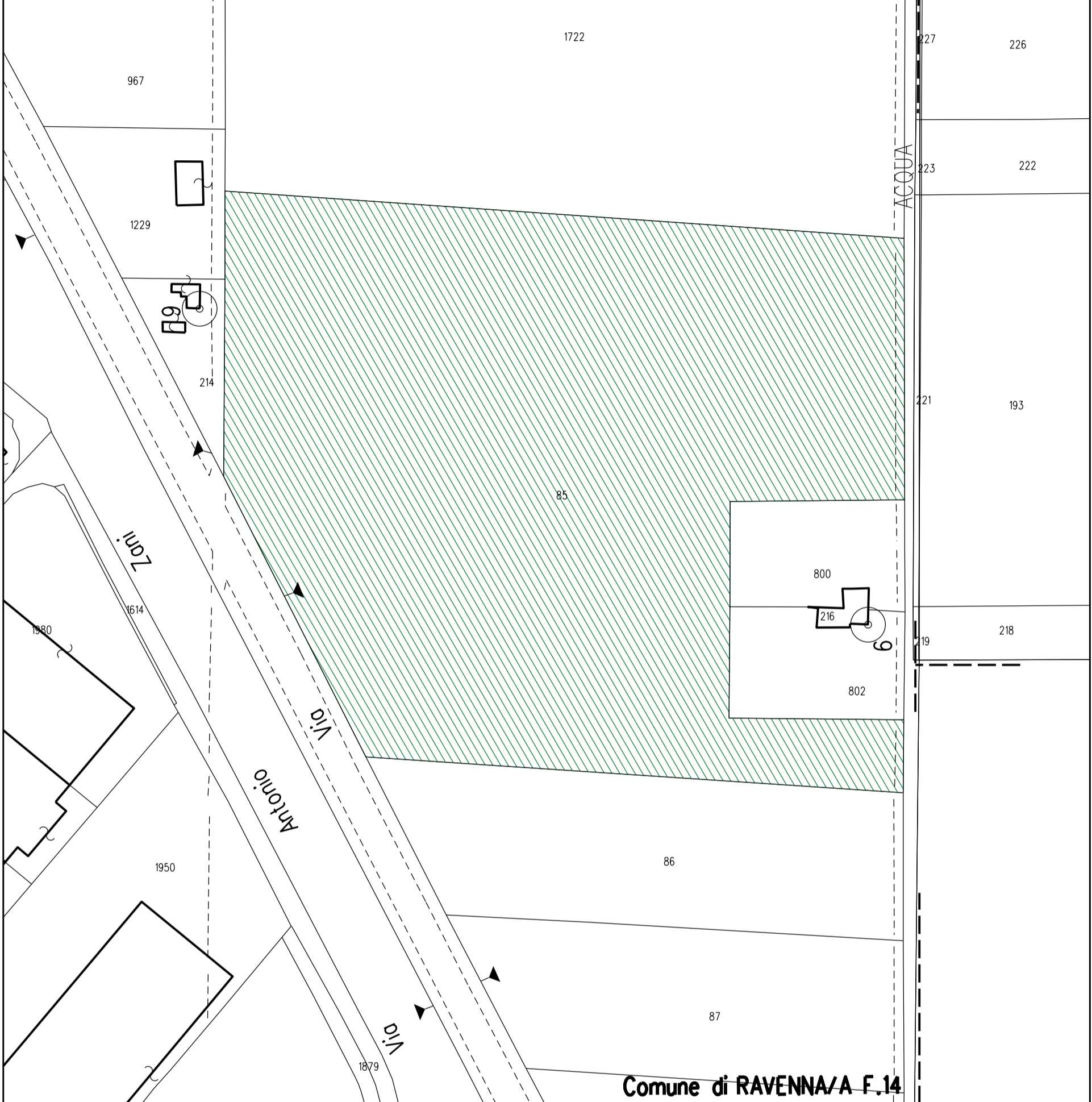
Idroforo

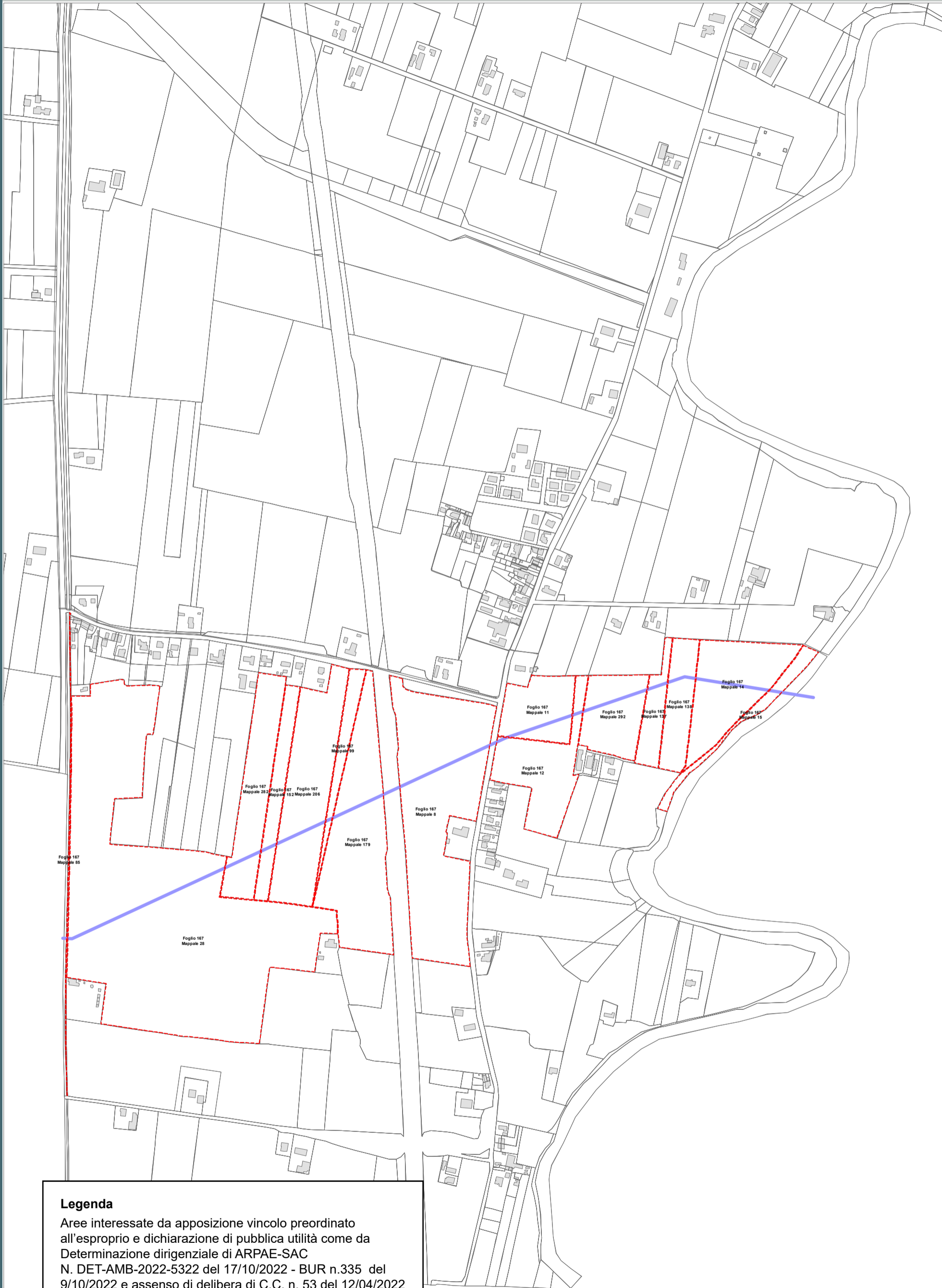
STRALCIO 1

Comune di RAVENNA/A F.14

Comune di RAVENNA/A F.14


F.56






Legenda

Aree interessate da apposizione vincolo preordinato all'esproprio e dichiarazione di pubblica utilità come da Determinazione dirigenziale di ARPAE-SAC N. DET-AMB-2022-5322 del 17/10/2022 - BUR n.335 del 9/10/2022 e assenso di delibera di C.C. n. 53 del 12/04/2022

 Perimetro mappali






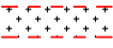
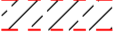


 Porzioni di mappali interessate



ACQUEDOTTO DELLA ROMAGNA

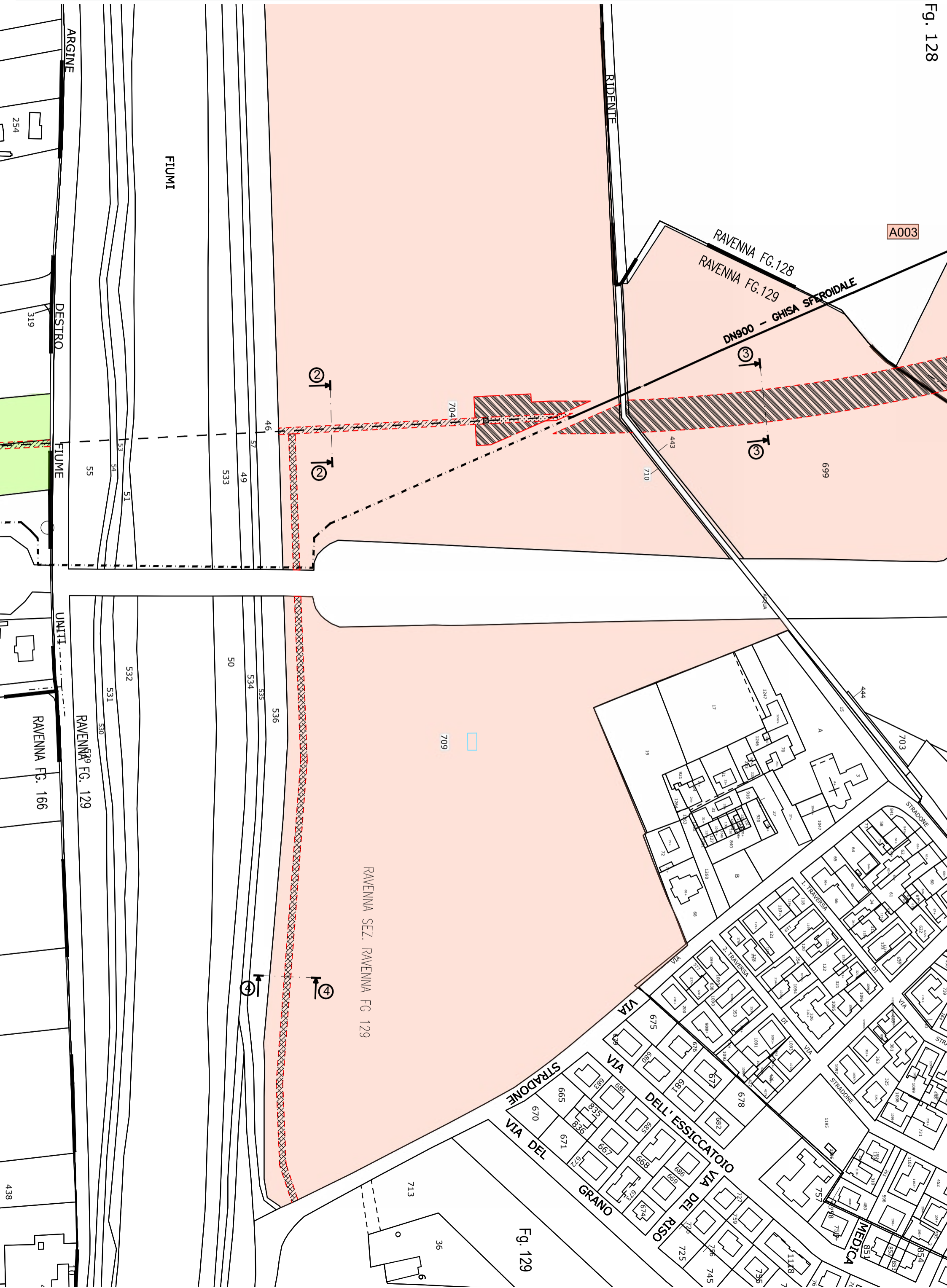
RISOLUZIONE INTERFERENZA ANAS PONTE CLASSICANA PER ATTRAVERSAMENTO FIUMI UNITI (ID ATERSIR 2021RAAC0001)

LEGENDA

-  Condotta esistente DN 900
-  Condotta esistente da dismettere DN 900
-  Condotta di progetto DN 900
-  Fascia di occupazione temporanea
-  Servitu' di inedificabilità
larghezza metri 11 per condotte DN 900 (ml 5,50+5,50 in asse tubo)
-  Servitu' di passaggio
larghezza metri 4 per condotte DN 900 (ml 2+2 in asse tubo)
-  Servitu' di inedificabilità profonda + servitù passaggio
larghezza metri 4 per condotte DN 900 (ml 2+2 in asse tubo)
-  Servitu' di passaggio per accesso alla condotta
-  Servitu' di inedificabilità per futuri interventi di manutenzione condotta T.O.C.

Arete interessate da apposizione del vincolo preordinato all'esproprio e dichiarazione di pubblica utilità come da Determinazione Area Servizio Idrico Integrato n. 320 del 7/12/2022 e assenso di delibera di C.C. n. 131 del 25/10/2022

Fg. 128



Fg. 129

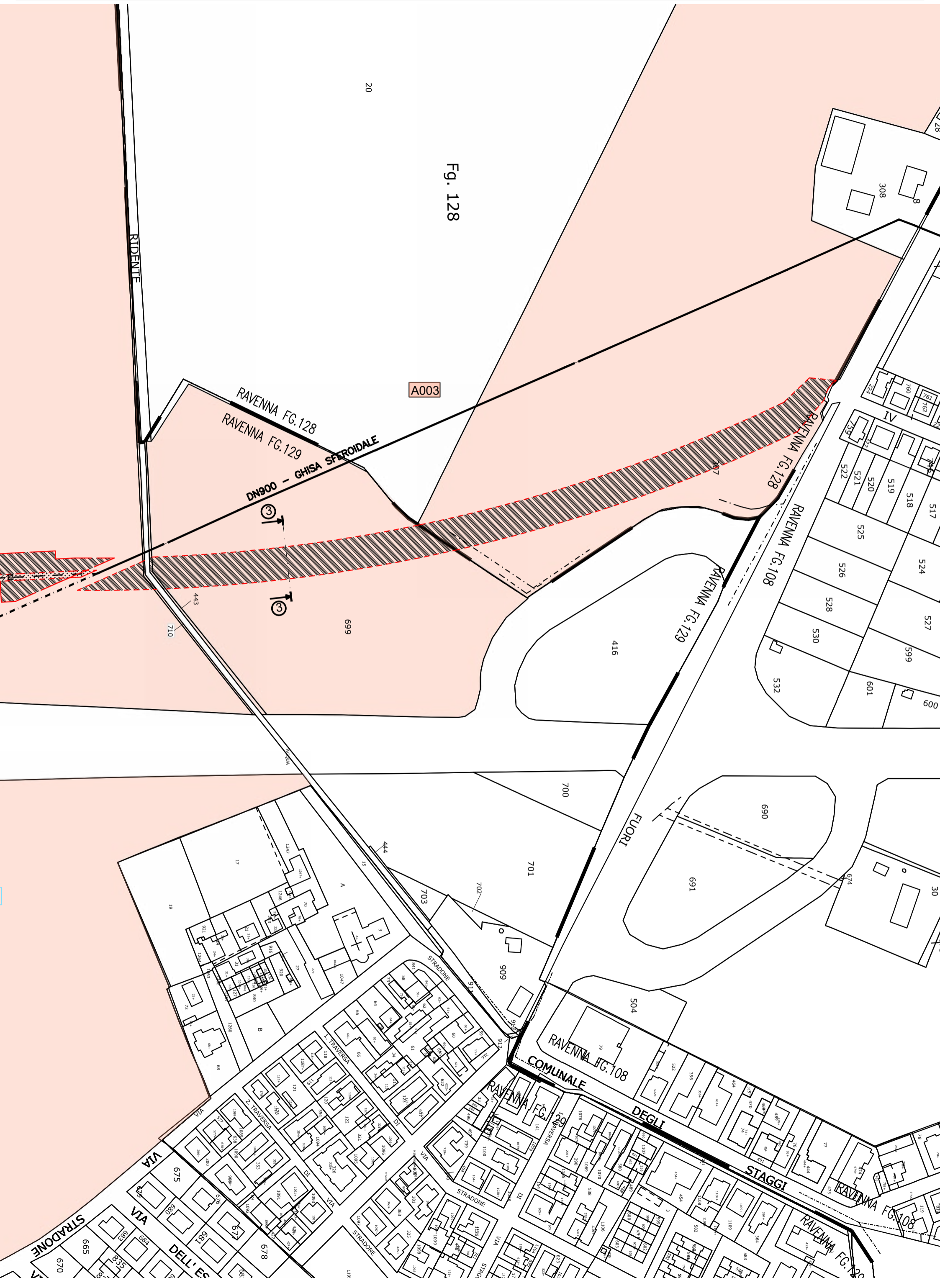


Fig. 128

A003

RAVENNA FG.128
RAVENNA FG.129
GHISA SFEROIDALE
DN900

RIDENTE

FUORI

COMUNALE

DEGLI

STAGGI

RAVENNA FG.108

RAVENNA FG.128

20

699

416

690

691

504

700

701

702

703

444

710

443

17

19

70

71

72

73

74

75

76

77

78

79

80

81

82

83

84

85

86

87

88

89

90

91

92

93

94

95

96

97

98

99

100

101

102

103

104

105

106

107

108

109

110

111

112

113

114

115

116

117

118

119

120

121

122

123

124

125

126

127

128

129

130

131

132

133

134

135

136

137

138

139

140

141

142

143

144

145

146

147

148

149

150

151

152

153

154

155

156

157

158

159

160

161

162

163

164

165

166

167

168

169

170

171

172

173

174

175

176

177

178

179

180

181

182

183

184

185

186

187

188

189

190

191

192

193

194

195

196

197

198

199

200

201

202

203

204

205

206

207

208

209

210

211

212

213

214

215

216

217

218

219

220

221

222

223

224

225

226

227

228

229

230

231

232

233

234

235

236

237

238

239

240

241

242

243

244

245

246

247

248

249

250

251

252

253

254

255

256

257

258

259

260

261

262

263

264

265

266

267

268

269

270

271

272

273

274

275

276

277

278

279

280

281

282

283

284

285

286

287

288

289

290

291

292

293

294

295

296

297

298

299

300

301

302

303

304

305

306

307

308

309

310

311

312

313

314

315

316

317

318

319

320

321

322

323

324

325

326

327

328

329

330

331

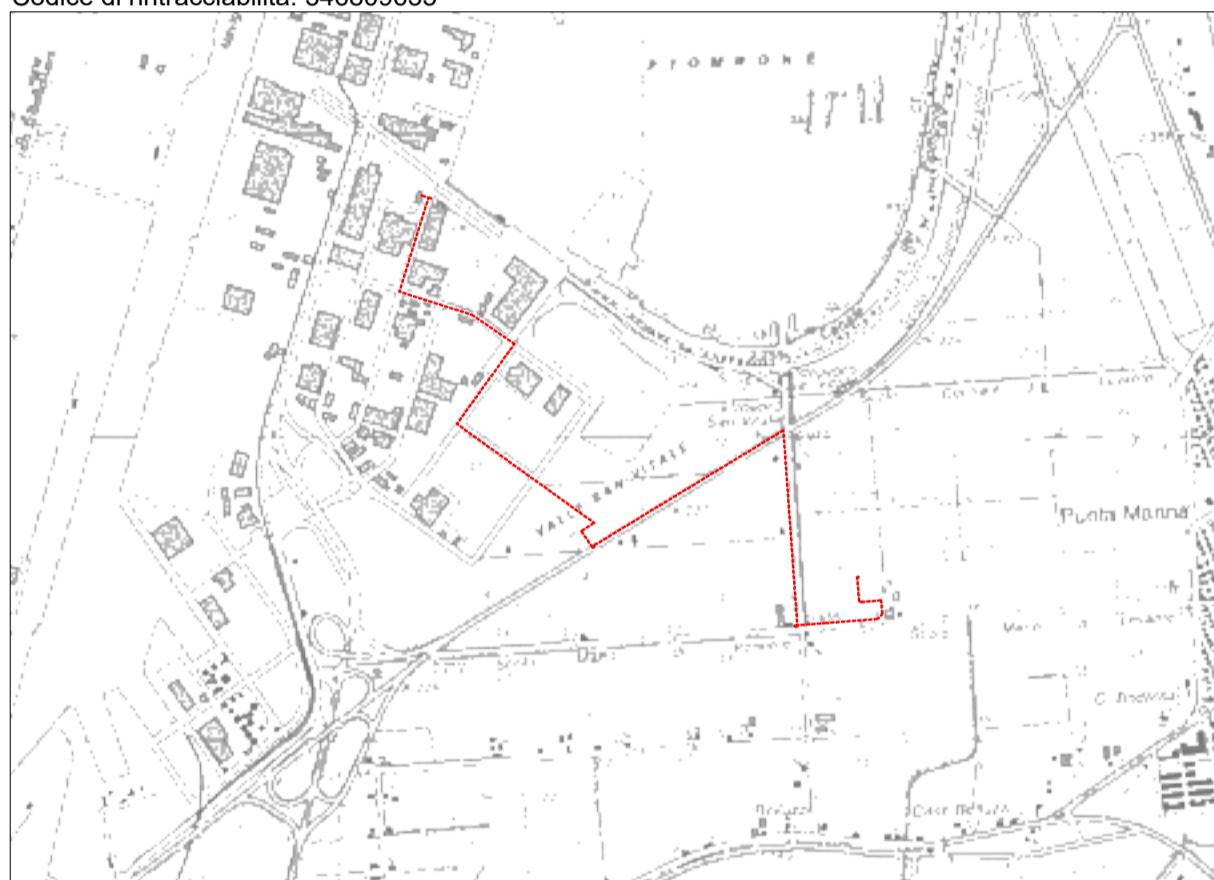
332



e - distribuzione	Infrastrutture e Reti Italia Area Regionale Emilia Romagna		Pratica n° ZORA / 1250	
	Disegnato 	Controllato M. Pirani G. Bellotti	Disegno n° ZORA/1250 VPE_Rev01	
			Ardesia ID 2611896	Pagina / di 1 / 7

Nuova linea elettrica a 15 kV in cavo sotterraneo denominata "GERMANI" dalla Cabina Primaria "Ravenna Porto" alla nuova cabina secondaria in progetto denominata "MARINI 43" per allacciamento SNAM FSRU.
Comune di Ravenna (RA).

Codice di rintracciabilità: 346809635



Scala 1:25000
COROGRAFIA IGM n. 223 SE



e - distribuzione

Infrastrutture e Reti Italia
Area Regionale Emilia Romagna
Programmazione e Gestione
Unità Progettazione Lavori e Autorizzazioni MT

Riccardo Gianni
Il Responsabile


VINCOLO PREORDINATO ALL' ASSERVIMENTO COATTIVO

LEGENDA	Linee			Cabine		Sostegni		fascia di asservimento (4 m)
	Aeree	Cavo aereo	Cavo sotterraneo	box o muratura	C.P.	A palo	Traliccio	
MT esistente								nr. proprietà
MT progetto								
da demolire								

Arete interessate da apposizione del vincolo preordinato all'esproprio e da dichiarazione di pubblica utilità come da Determinazione dirigenziale n. DET-AMB-2023-3727 del 20/7/2023 di ARPAE - BUR n.220 del 02/08/2023 e assenso di delibera di C.C. n. 60 del 4/5/2023.

Foglio 3

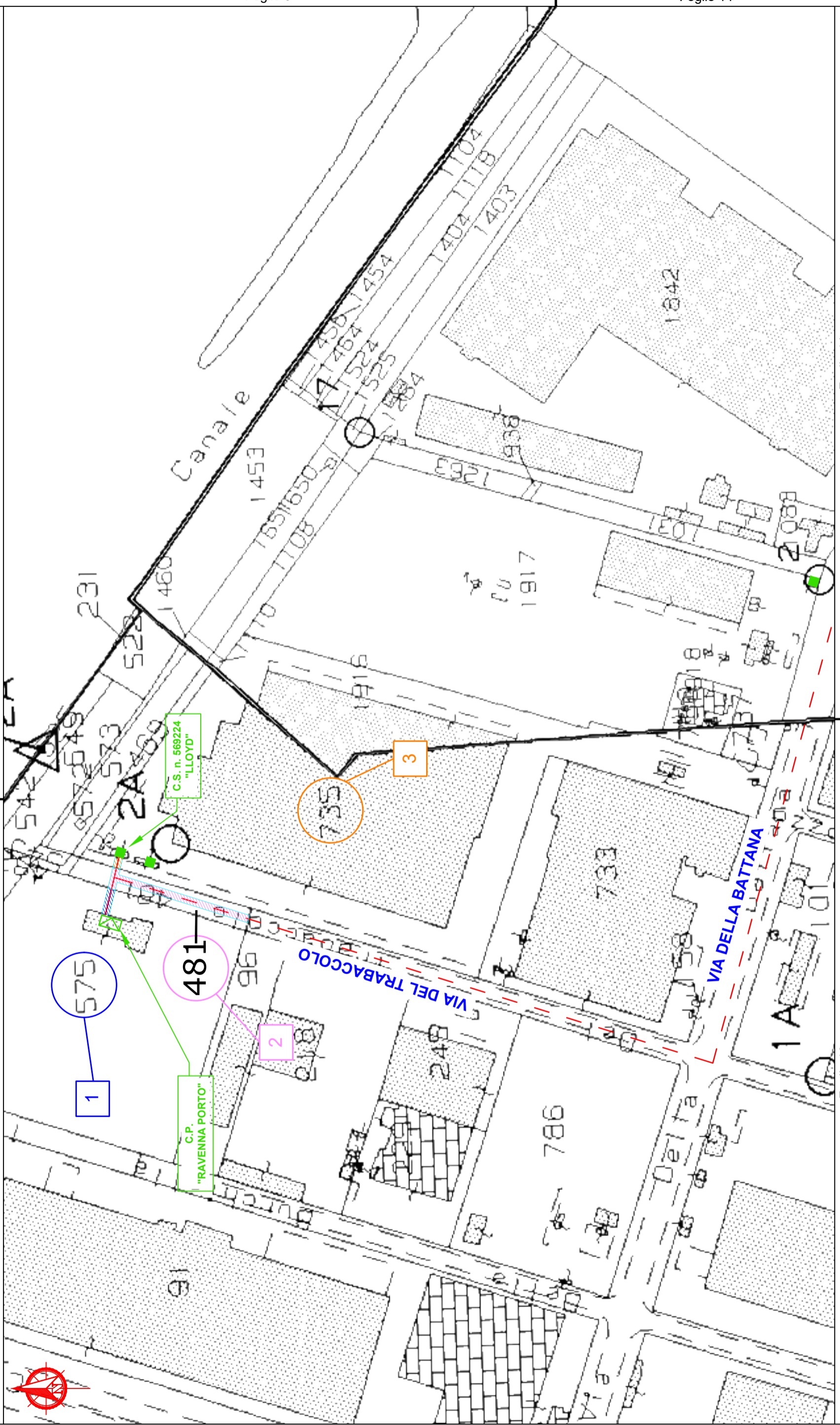
Foglio 14

	Infrastrutture e Reti Italia Area Regionale Emilia Romagna	Disegno n° ZORA/1250 VPE_Rev01
		Foglio / di 2 / 7

COMUNE DI RAVENNA

Foglio 3

Foglio 13

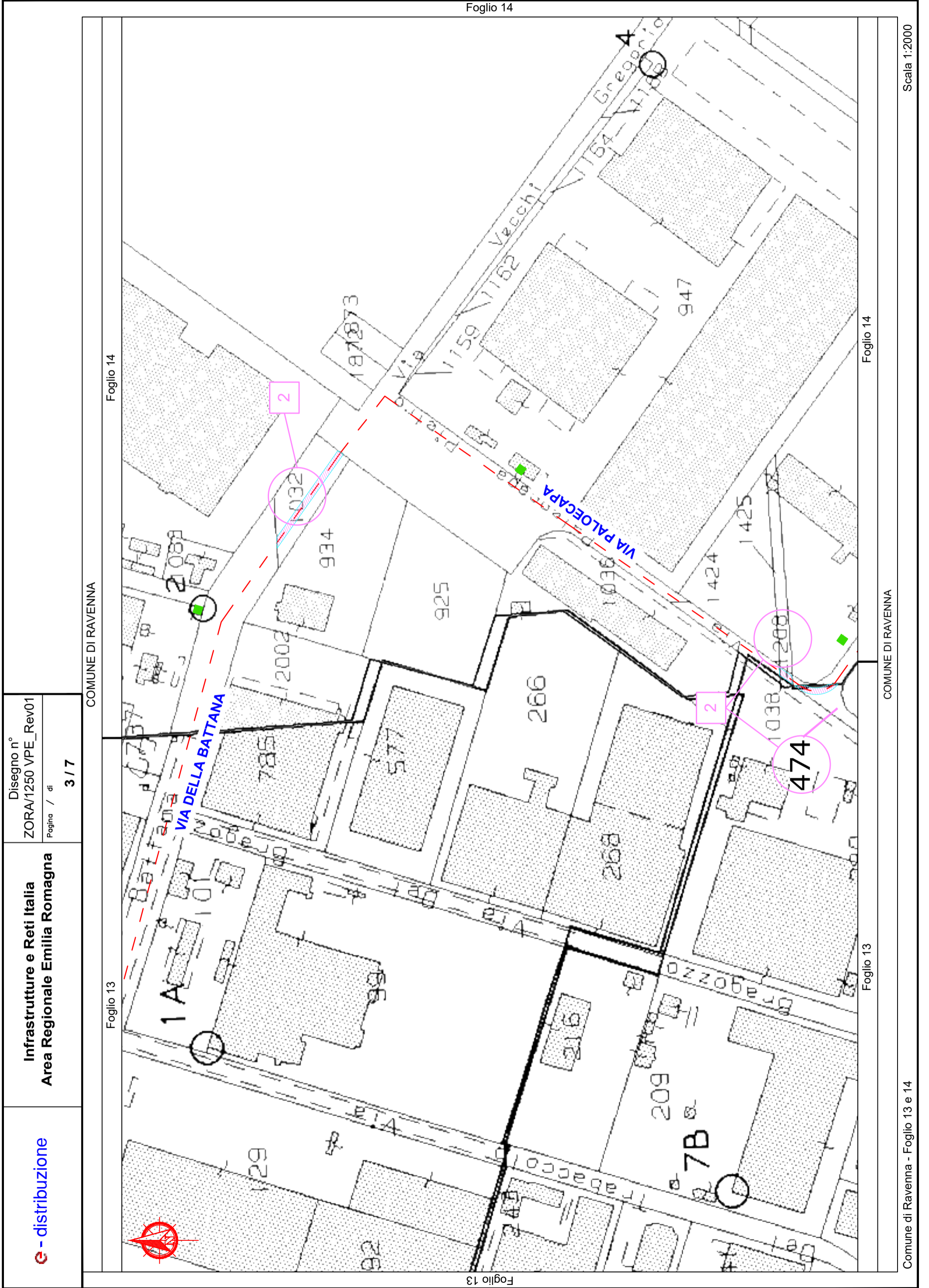


Foglio 14

Foglio 13

COMUNE DI RAVENNA

Foglio 13



Foglio 14

COMUNE DI RAVENNA

Foglio 13

Foglio 14

COMUNE DI RAVENNA

Foglio 13

Disegno n°
ZORA/1250 VPE_Rev01
Pagina / di
3 / 7

Infrastrutture e Reti Italia
Area Regionale Emilia Romagna

e - distribuzione

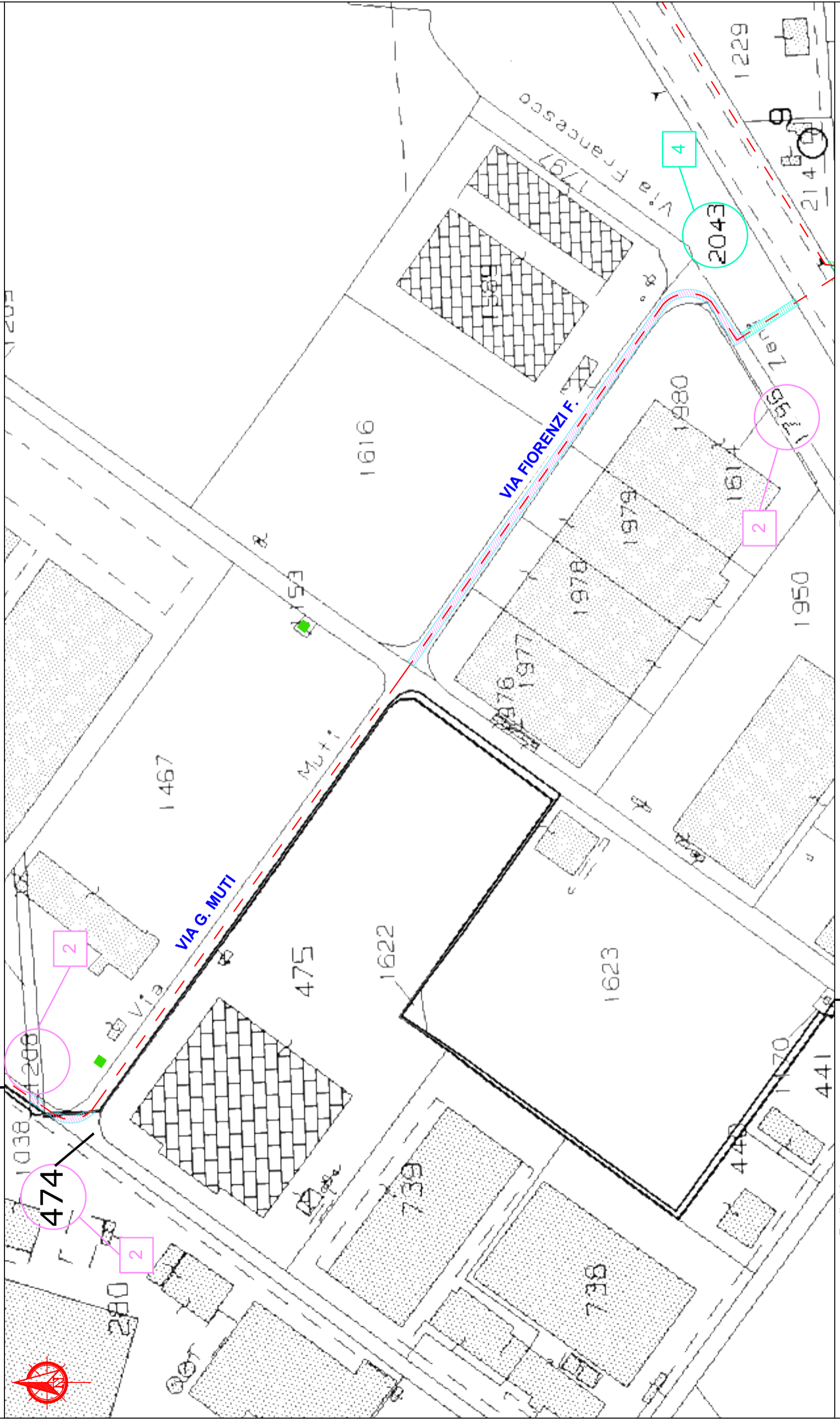
Foglio 14

	Infrastrutture e Reti Italia Area Regionale Emilia Romagna	Disegno n° ZORA/1250 VPE_Rev01
		Foglio / di 4 / 7

COMUNE DI RAVENNA

Foglio 14

Foglio 13



Foglio 14

Foglio 13

COMUNE DI RAVENNA

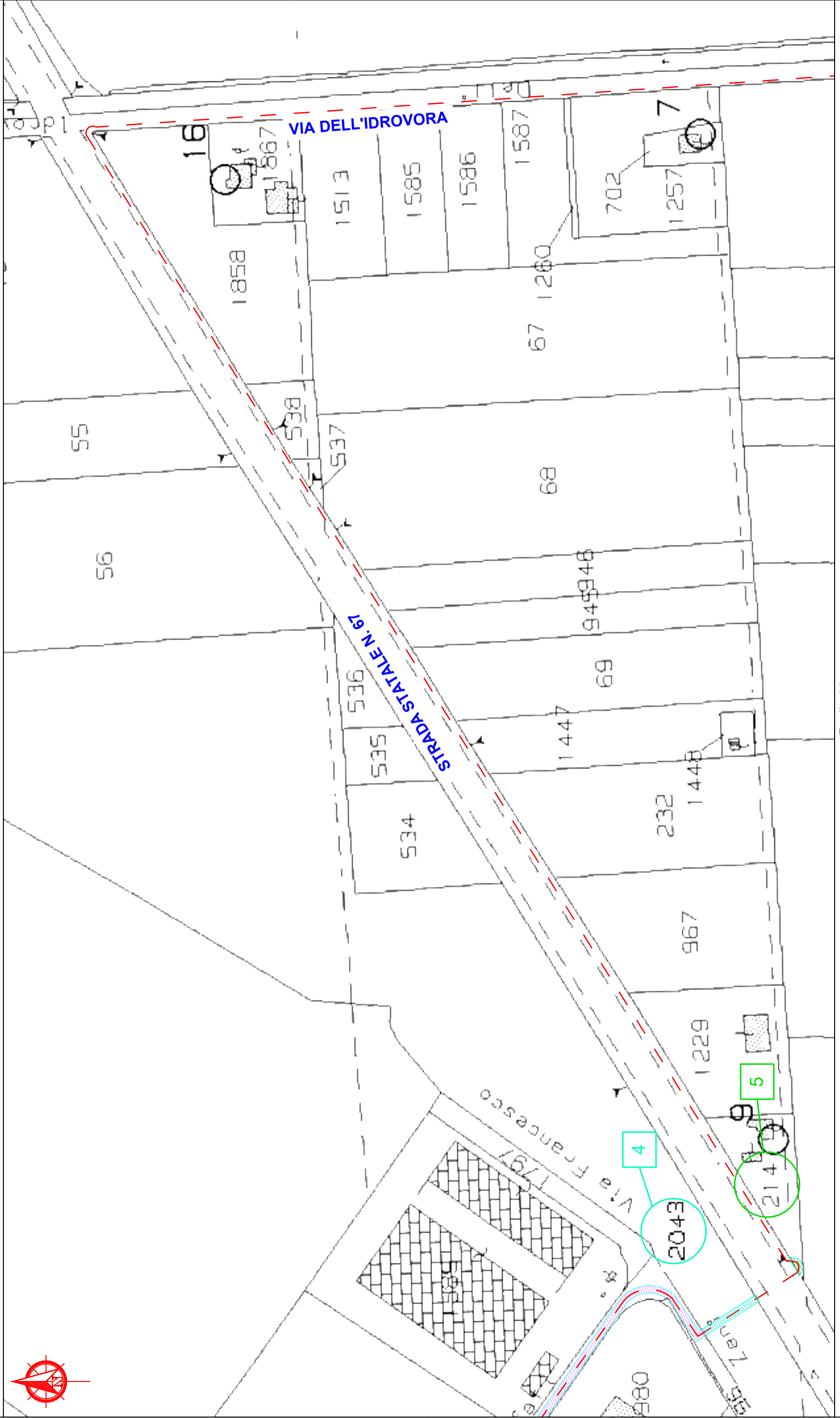
Comune di Ravenna - Foglio 13 e 14

Scala 1:2000

e - distribuzione	Infrastrutture e Reti Italia Area Regionale Emilia Romagna	Disegno n° ZORA/1250 VPE_Rev01
		Pagina / di 5 / 7

COMUNE DI RAVENNA

Foglio 14




Foglio 14

COMUNE DI RAVENNA

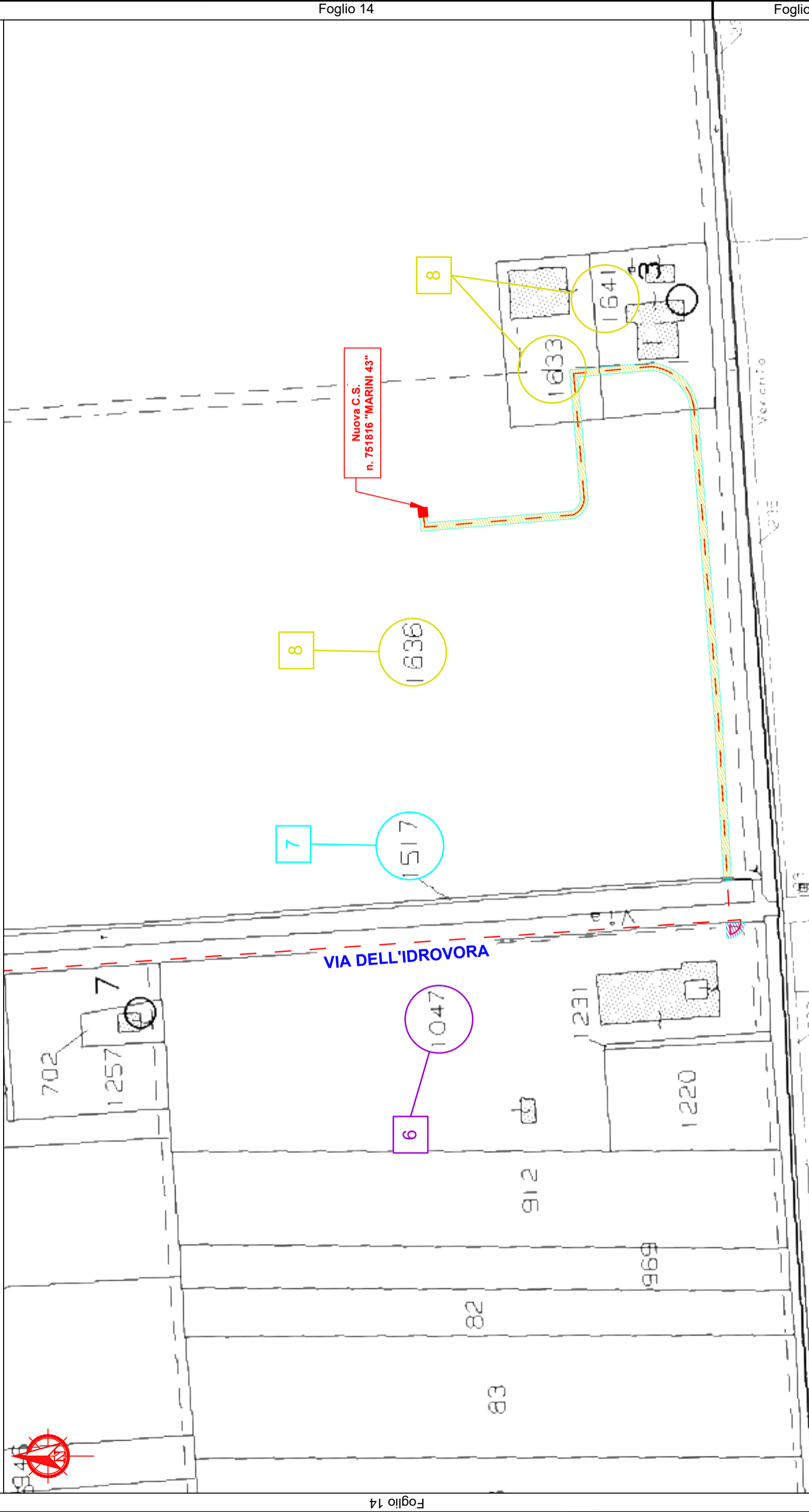
Foglio 14

Foglio 56

	Infrastrutture e Reti Italia Area Regionale Emilia Romagna	Disegno n° ZORA/1250 VPE_Rev01
		Foglio / di 6 / 7

COMUNE DI RAVENNA

Foglio 14



Foglio 14

Foglio 56

Foglio 56

COMUNE DI RAVENNA

Comune di Ravenna - Foglio 14

Scala 1:2000

e - distribuzione

**Infrastrutture e Reti Italia
 Area Regionale Emilia Romagna**

Disegno n°
 ZORA/1250 VPE_Rev01

Pagina / di

7 / 7

ELENCO DELLE PROPRIETA' INTERRAMENTO E POTENZIAMENTO

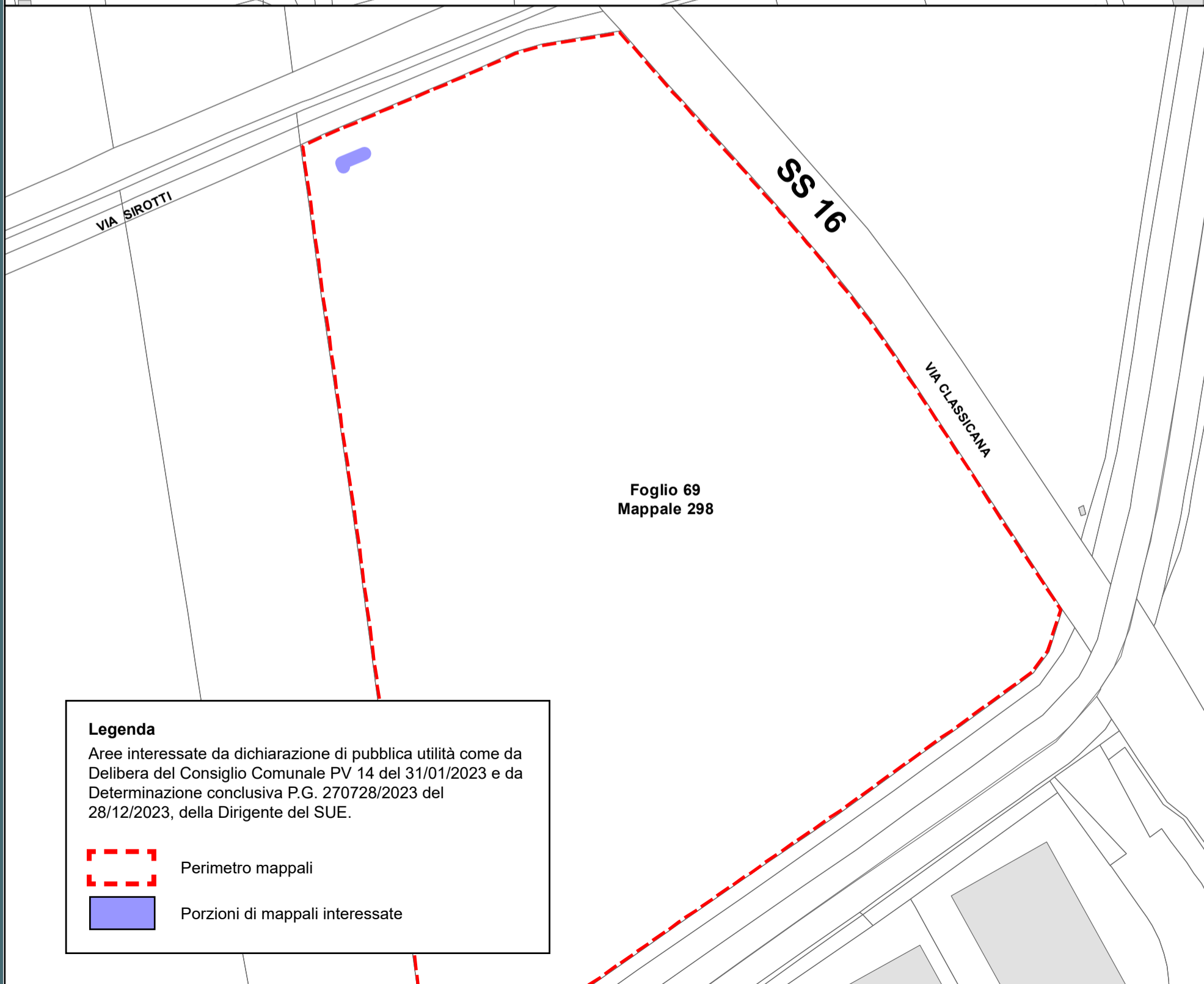
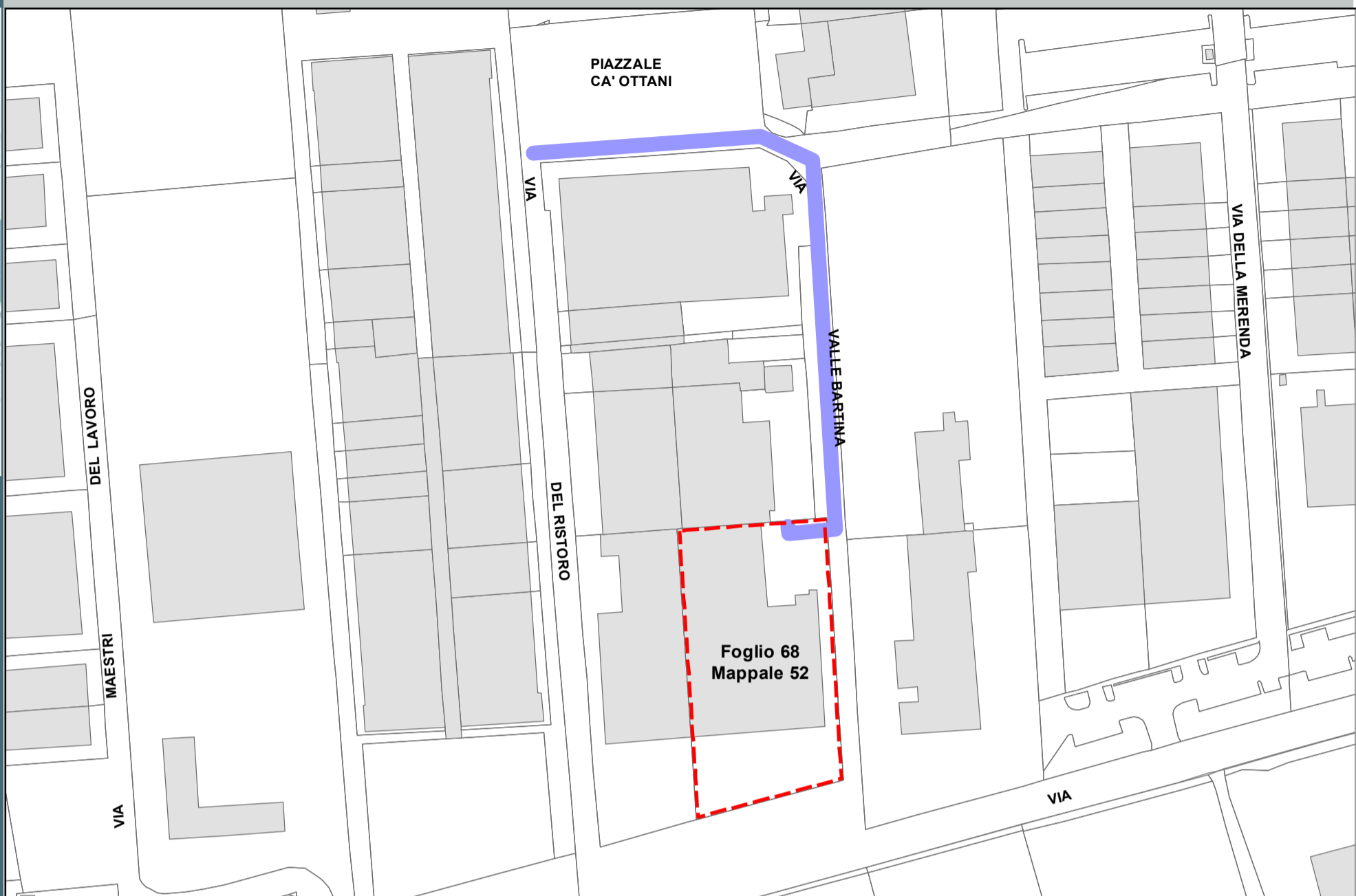
ELENCO DITTE PROPRIETARIE SECONDO LE RISULTANZE REGISTRI CATASTALI

N.	DITTA / PERSONA PROPRIETARIA		AREE INTERESSATE				NOTE
	Cognome Nome / Rag. sociale	DOMICILIO	Comune	Foglio	Mapp.	Ottenuta servitù bonaria	
		Indirizzo					
1	E-DISTRIBUZIONE S.P.A.	[REDACTED]	RAVENNA	13	575	NON NECESSARIA	RICHIEDENTE
2	COMUNE DI RAVENNA	[REDACTED]	RAVENNA	13 14 14 13 14	481 1032 1208 474 1796	*	
3	LLOYD RAVENNA S.P.A.	[REDACTED]	RAVENNA	13	735	SI	Atto notaio Bandini di Ravenna - Rep. 78640/79466-9940 - Registrato a Ravenna il 15-11-1983 al n. 2387
4	PORTO INTERMODALE RAVENNA S.P.A. S.A.P.I.R.	[REDACTED]	RAVENNA	14	2043	NO	
5	PRONI GIANNI	[REDACTED]	RAVENNA	14	214	NO	
6	BAMBINI S.P.A.	[REDACTED]	RAVENNA	14	1047	NO	
7	DEMANIO DELLA REGIONE EMILIA ROMAGNA	[REDACTED]	RAVENNA	14	1517	*	
8	EDERA S.R.L. SOCIETA' AGRICOLA	[REDACTED]	RAVENNA	14 14 14	1636 1641 1633	NO	



La fascia di asservimento su aree private, data dalle caratteristiche dell'impianto in progetto, è da considerarsi pari a m 2.00 per parte (4 m complessivi) dall'asse dell'elettrodotto. Tale fascia non sarà in alcun modo delimitata fisicamente.

Nella fascia asservita non potranno essere eseguite opere che ostacolano e/o diminuiscano il regolare esercizio in sicurezza dell'elettrodotto.

* Per quanto riguarda le proprietà pubbliche, i mappali di fatto sono strade o aree pubbliche, per le quali verrà presentata agli enti preposti, apposita istanza di richiesta autorizzazione/concessione e non verranno stipulate servitù.



Legenda
Aree interessate da dichiarazione di pubblica utilità come da Delibera del Consiglio Comunale PV 14 del 31/01/2023 e da Determinazione conclusiva P.G. 270728/2023 del 28/12/2023, della Dirigente del SUE.

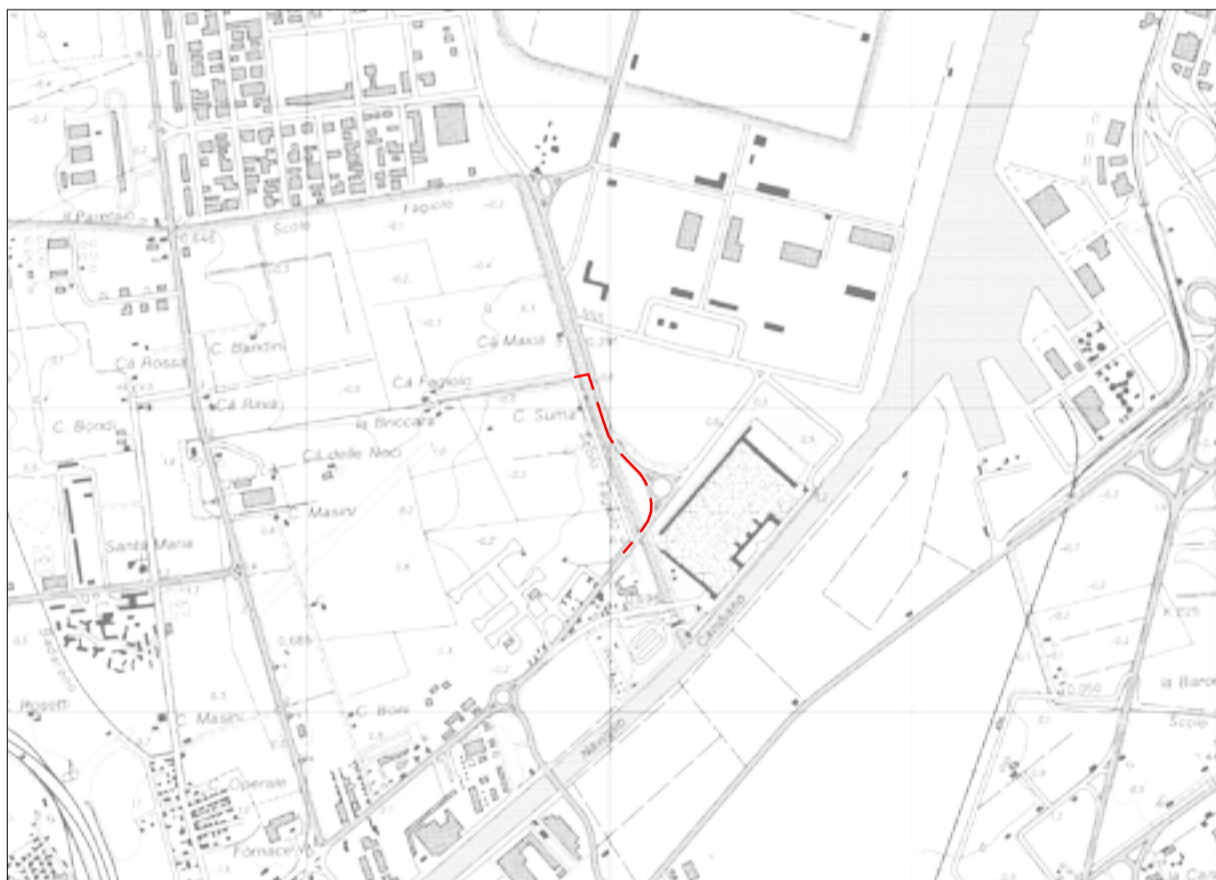
-  Perimetro mappali
-  Porzioni di mappali interessate



	Infrastrutture e Reti Italia Area Regionale Emilia Romagna		Pratica n° ZORA/1269	
	Disegnato 		Controllato P. D. Castronovi F. La Versa	
			Disegno n° ZORA/1269 VPE	
		Ardesia 2668932	Pagina / di 1 / 3	

Realizzazione di nuova linea elettrica a 15 kV in cavo interrato per lo spostamento di un tratto della linea elettrica esistente denominata "GIGAS".
Comune di Ravenna (RA)

Codice di rintracciabilità: 328241901



Scala 1:25000
COROGRAFIA IGM n. 223 SE



e - distribuzione

Infrastrutture e Reti Italia
Area Regionale Emilia Romagna
U.T. Ravenna

Roberto Mascaro
Il Responsabile

VINCOLO PREORDINATO ALL' ASSERVIMENTO COATTIVO

LEGENDA	Linee			Cabine		Sostegni		fascia di asservimento (4 m) nr. proprietà
	Aeree	Cavo aereo	Cavo sotterraneo	box o muratura	C.P.	A palo	Traliccio	
MT esistente								
MT progetto								
da demolire								

Aree interessate da apposizione del vincolo preordinato all'esproprio e da dichiarazione di pubblica utilità come da Determinazione dirigenziale n. DET-AMB-2024-300 del 19/01/2024 di ARPAE - BUR n. 26 del 31/01/2024 e assenso di delibera di C.C. PV 153 del 28/11/2023.

Foglio 12

Foglio 51

COMUNE DI RAVENNA

Foglio 12

Foglio 12C

Foglio 12

Foglio 50

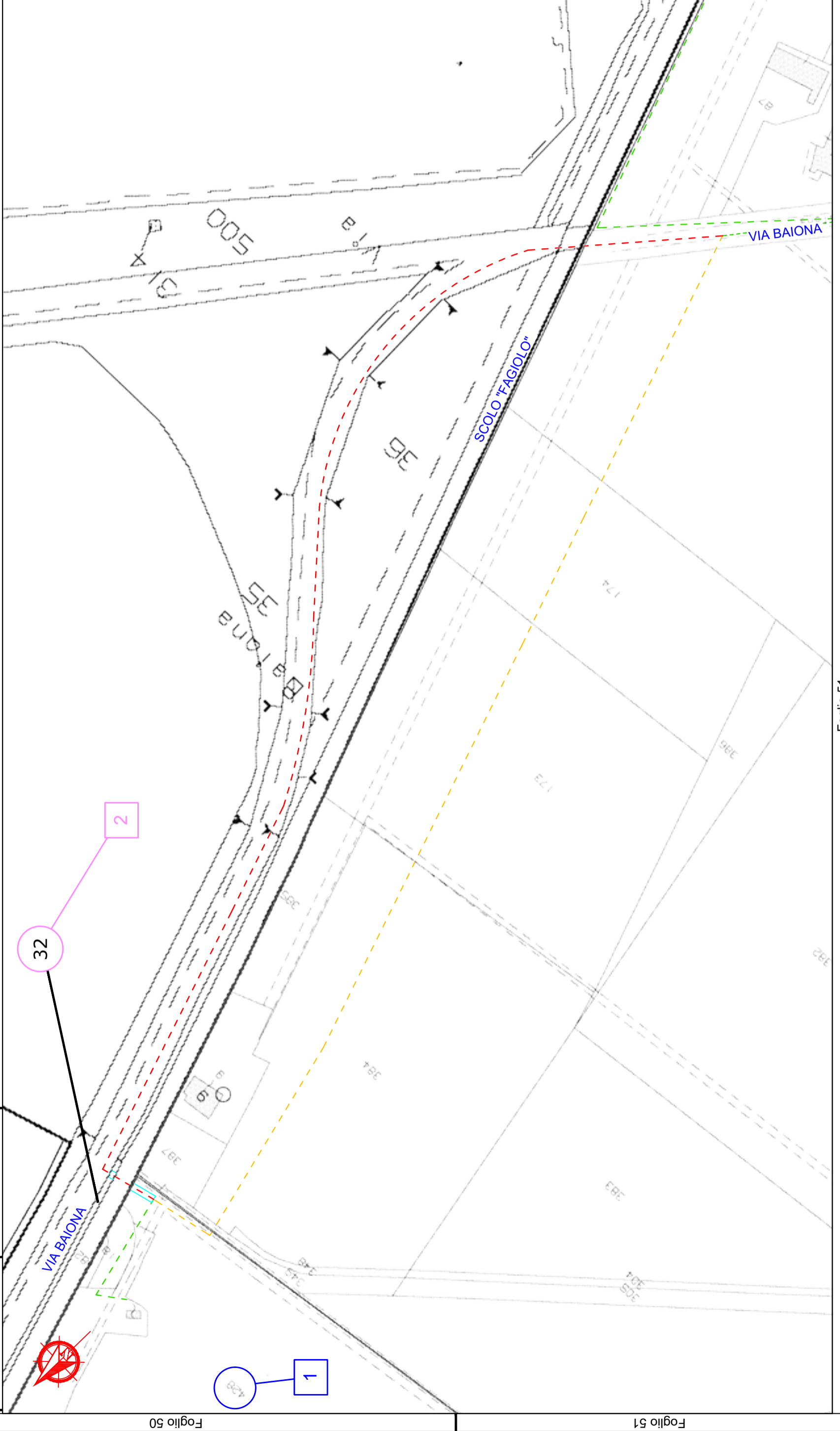
Foglio 51

COMUNE DI RAVENNA

Comune di Ravenna - Foglio 12 - 50 - 51


Scala 1:2000

e - distribuzione	Infrastrutture e Reti Italia Area Regionale Emilia Romagna	Disegno n° ZORA/1269 VPE
		Pagina / di 2 / 3



Foglio 50

Foglio 51

		Infrastrutture e Reti Italia Area Regionale Emilia Romagna				Disegno n° ZORA/1269 VPE	
						Pagina / di 3 / 3	
ELENCO DELLE PROPRIETA' INTERRAMENTO E POTENZIAMENTO							
ELENCO DITTE PROPRIETARIE SECONDO LE RISULTANZE REGISTRI CATASTALI							
N.	DITTA / PERSONA PROPRIETARIA		AREE INTERESSATE				NOTE
	Cognome Nome/ Rag.sociale	DOMICILIO	Comune	Foglio	Mapp.	Ottenuta servitù bonaria	
		Indirizzo					
1	FERROVIE DELLO STATO ITALIANE S.P.A con sede in ROMA (RM) P.I. 06359501001	Piazza della Croce Rossa 1 - 00161 Roma	RAVENNA	50	428	NO	
2	COMUNE DI RAVENNA con sede in RAVENNA (RA) P.I. 00354730392	Piazza del Popolo, 1 48121 Ravenna	RAVENNA	12	32	*	
<p>La fascia di asservimento su aree private, data dalle caratteristiche dell'impianto in progetto, è da considerarsi pari a m 2.00 per parte (4 m complessivi) dall'asse dell'elettrodotto. Tale fascia non sarà in alcun modo delimitata fisicamente. Nella fascia asservita non potranno essere eseguite opere che ostacolino e/o diminuiscano il regolare servizio in sicurezza dell'elettrodotto.</p> <p>* Per quanto riguarda le proprietà pubbliche, i mappali di fatto sono strade o aree pubbliche, per le quali verrà presentata agli enti preposti, apposita istanza di richiesta autorizzazione/concessione e non verranno stipulate servitù.</p>							

+

+



cf: 92071350398
email: protocollo@bonificaromagna.it
pec: bonificaromagna@legalmail.it
www.bonificaromagna.it

OPERE DI SOMMA URGENZA FINALIZZATE AL RIALZO E RINFORZO ARGINALE CANALE VIA CUPA A MONTE DI S.P. VIAZZA FINO A S.P. GODO IN LOCALITA' VILLANOVA (RA)

Consorzio di Bonifica della Romagna

Codice progetto: "T4RA-02/2021"

Settore Progettazione Ravenna - Bacino Fiumi Uniti

PROGETTO ESECUTIVO

Importo Progetto € 3.500.000,00

C.U.P. I66F23000090002 - C.I.G.



F.2 PLANIMETRIA ESPROPRI E OCCUPAZIONE TEMPORANEA TRATTO MONTE DA SP VIA DEL GODO A VIA VIAZZA DI SOTTO scala 1:2.000

IL RUP
Ing. Paolo Giorgioni

I PROGETTISTI
Ing. Carlo Boaretti

Geom. Andrea Amadei

VISTO PER VERIFICA
IL DIRETTORE TECNICO
Ing. Andrea Cicchetti

I COLLABORATORI
Ing. Silvia Cilli
Geom. Matteo Facchini
Dott.ssa Moira Rizzi

Codice Progetto	Revisioni	Descrizione	data
T4RA-02/2021	0	PROGETTO ESECUTIVO	03/07/2023



Cesena	Sede Legale	Via R. Lambruschini, 195	47521 Cesena (FC)	Tel 0547027911
Ravenna	Sede Amministrativa	Via Angelo Mariani, 20	48121 Ravenna (RA)	Tel 0544249811
Fossli	Sede Operativa	Via P. Bonoli, 11	47131 Fossli (FC)	Tel 0543533111
Rimini	Sede Operativa	Via G. Oberdan, 21	47921 Rimini (RN)	Tel 05411441011

TRATTO DI MONTE da S.P Via del Godo a Via Viazza di sotto

Legenda:

..... LIMITE FASCIA OCCUPAZIONE TEMPORANEA

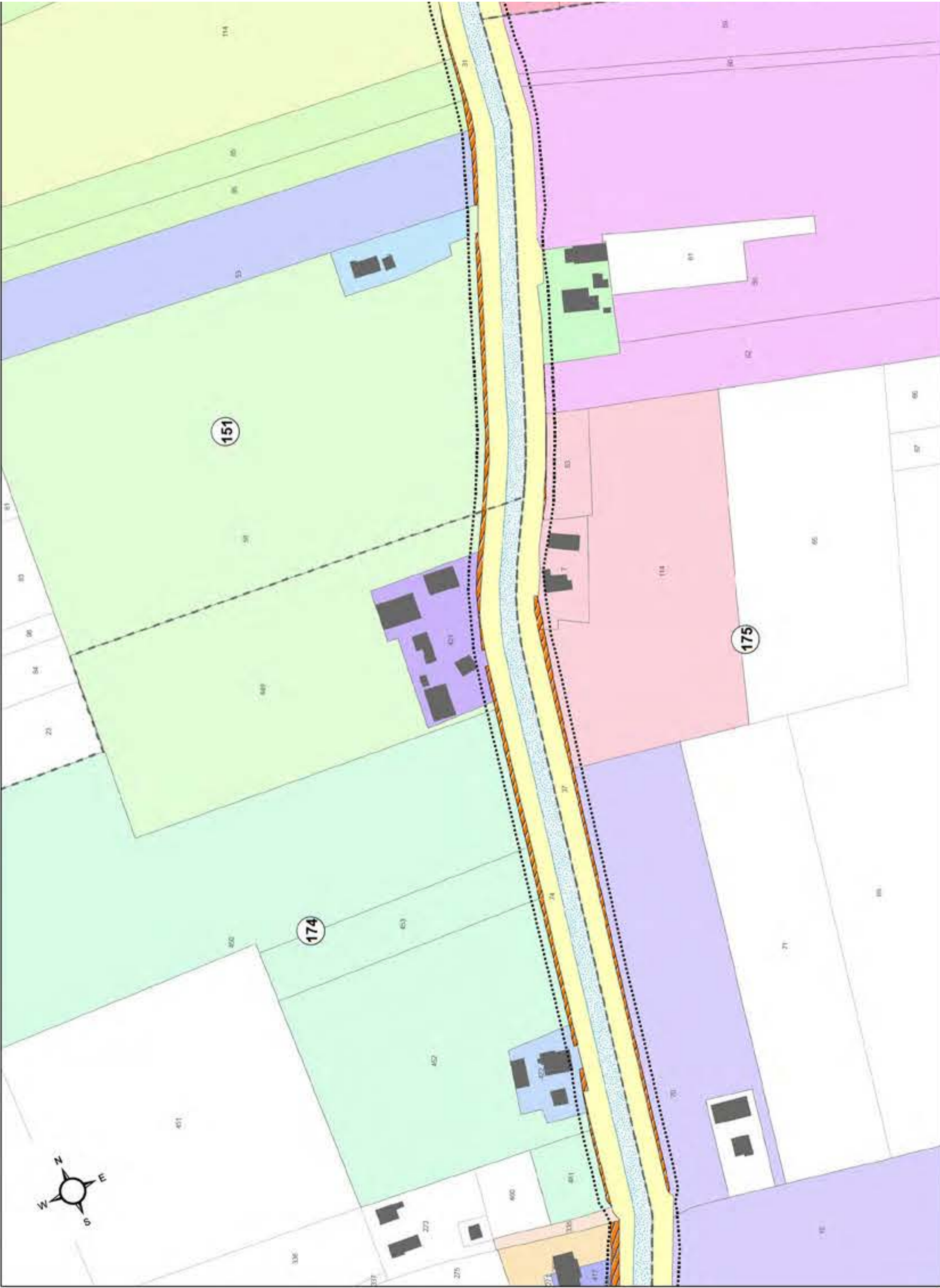
FOGLI CATASTALI

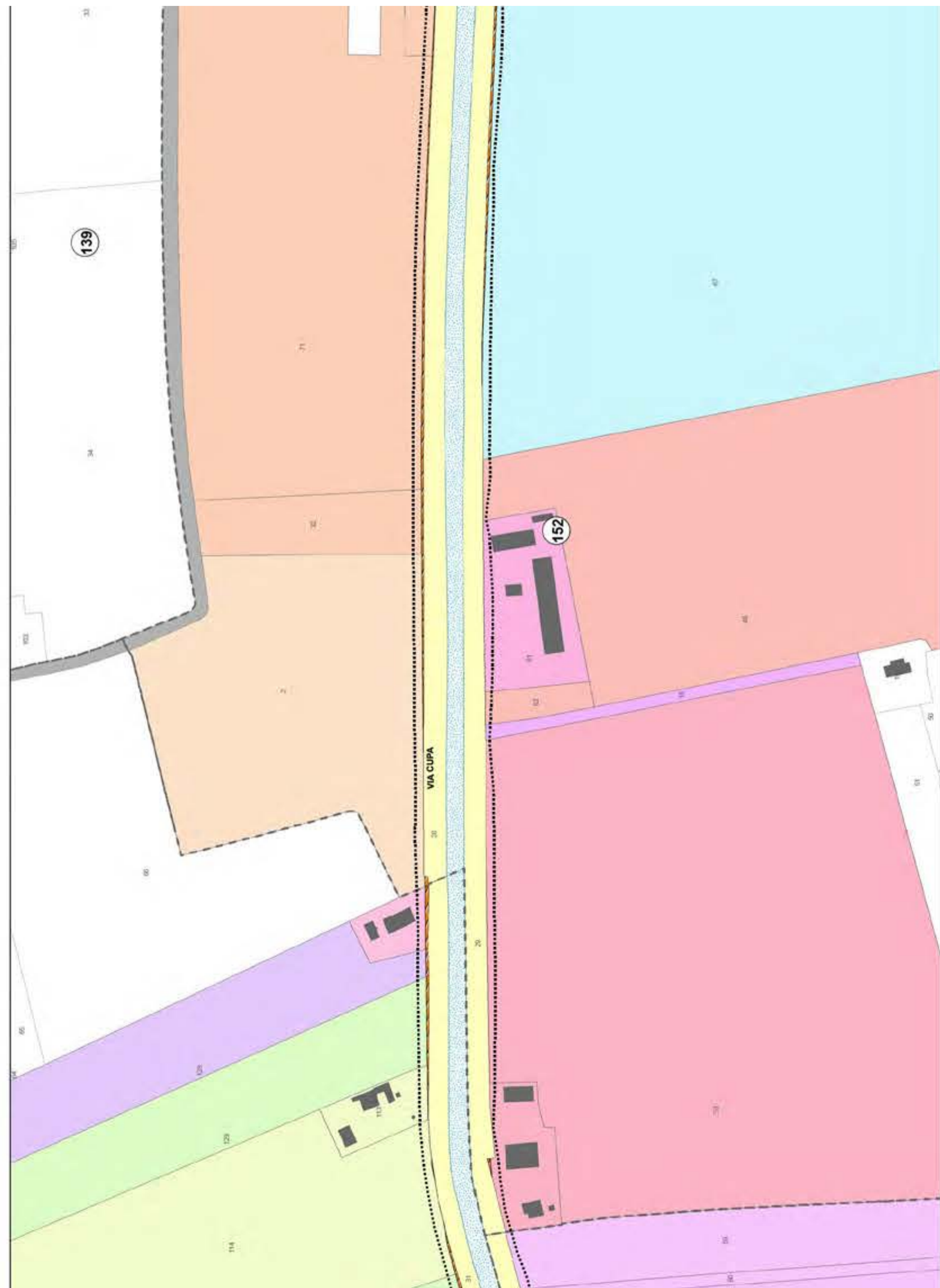
FASCIA DI ESPROPRIO

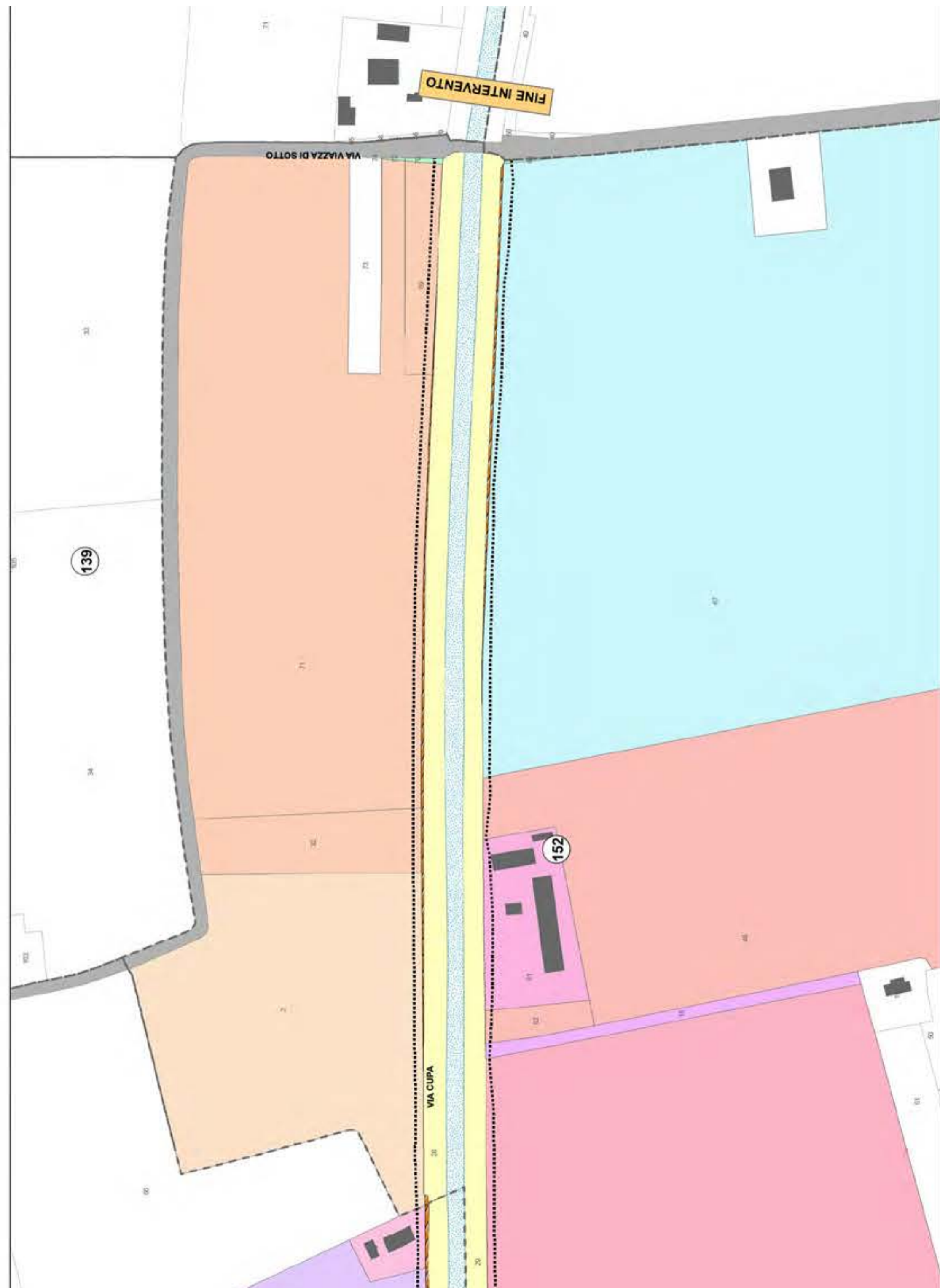
Are interessate da apposizione di vincolo preordinato all'esproprio e dichiarazione di pubblica utilità come da
Determina Prot. 16656 dell'8/5/2024 del Consorzio di Bonifica della Romagna, e da
Delibera n. 61 del 7/5/2024 del Consiglio Comunale
Deliberazione n. 1051/2024/CA del Consorzio di Bonifica della Romagna Prot. 22811 del
20/6/2024, P.G. 139821/2024 del Comune di Ravenna del 21/6/2024

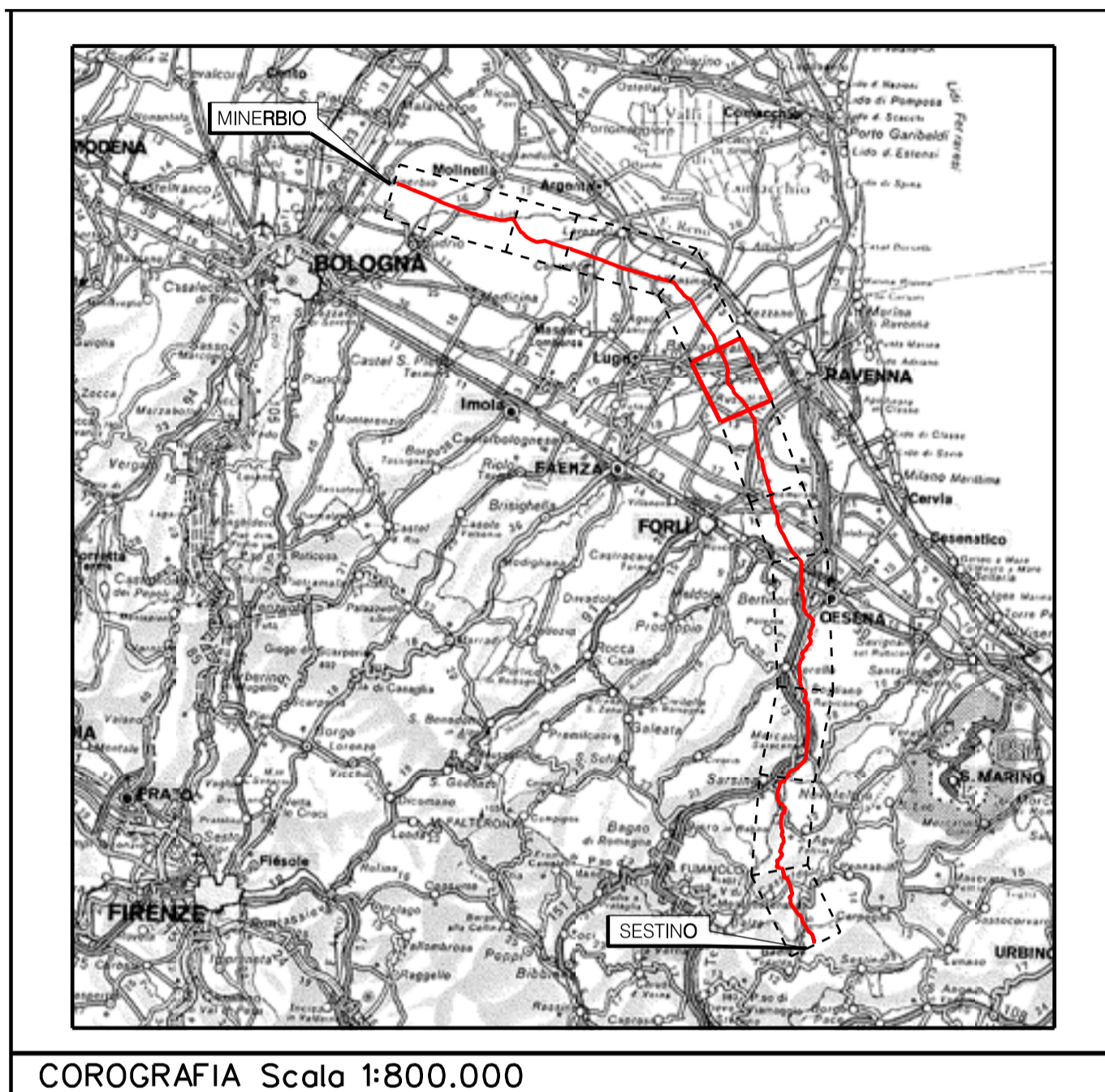










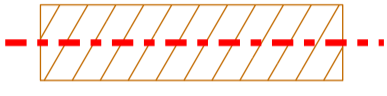















Rev	DATA	DESCRIZIONE	ELABORATO	VERIFICATO	APPROVATO AUTORIZZATO
		   RIF. TEN: 2295-307-DW-3542-10	COMMESSA	CODICE TECNICO	
		METANODOTTO: SESTINO - MINERBIO 7° TRONCO RAVENNA (Castellocelo) - RAVENNA (Lamone) DN 1200 mm (48"), DP75 bar	NQ/R22358	21350	
			DIS. N.	10-LB-35E-81798	
		PLANIMETRIE CON VPE E AREA DI OCCUPAZIONE LAVORI CON OTTIMIZZAZIONI DI TRACCIATO E MODIFICHE AOL	REVISIONE	0	
			FG.	1	DI
			SCALA	1:2000	

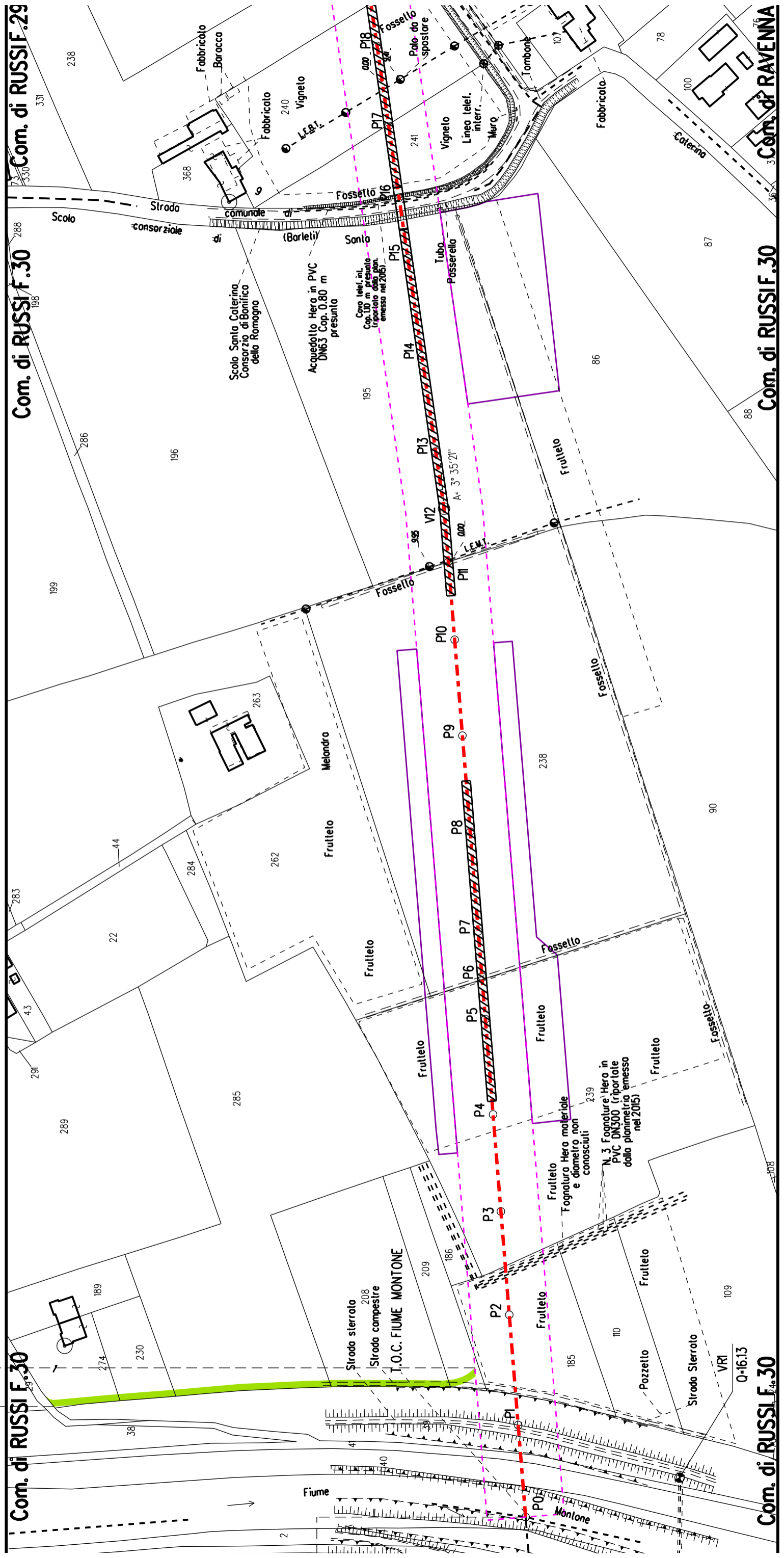
Aree interessate da apposizione di vincolo preordinato all'esproprio e dichiarazione di pubblica utilità come da DM del 26/06/2024 del Ministero dell'Ambiente e della Sicurezza Energetica e Delibera di Consiglio Comunale n. 20 del 27/2/2024

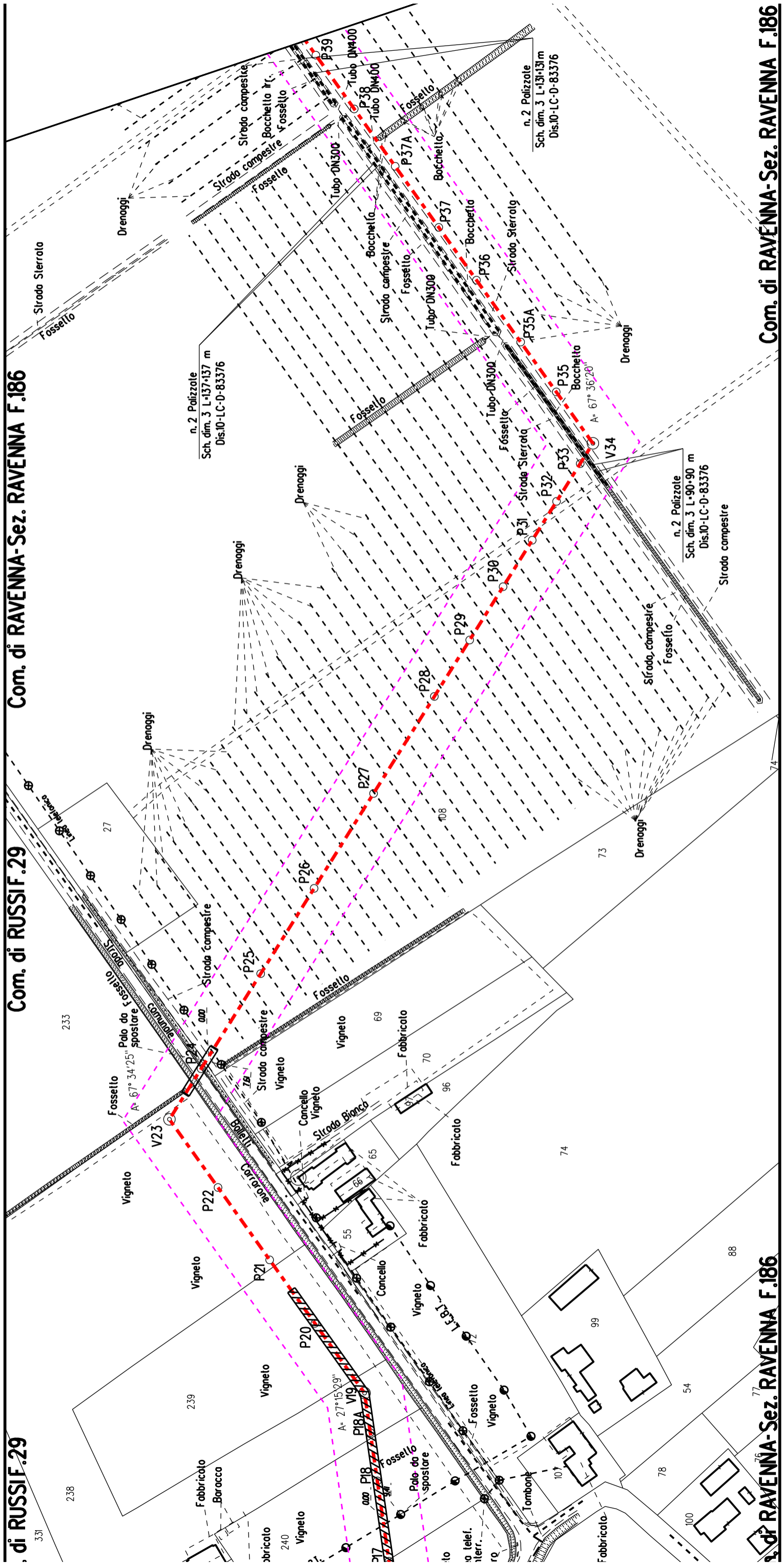
LEGENDA

	Manufatti in progetto (gabbionate, scogliere, muri, etc.)
	Fascia di vincolo preordinato all'esproprio (v.p.e.) coincidente con la fascia di servitu' autorizzata
	Fascia di vincolo preordinato all'esproprio (v.p.e.) coincidente con la fascia di servitu' relativa all'ottimizzazione
	Strade accesso impianti
	Area impianto con vincolo preordinato all'esproprio (ESPROPRIO)
	Area impianto con vincolo preordinato all'esproprio (DIRITTO DI SUPERFICIE)
	Allargamenti, piazzole e strade di accesso provvisorie precedentemente autorizzate
	Ottimizzazioni - Adeguamento allargamenti in corrispondenza di fiumi/infrastrutture esistenti
	Ottimizzazioni - Nuovi strade di accesso provvisorie alle aree di passaggio
	Ottimizzazioni - Nuovi piazzole provvisorie per i materiali
	Metanodotto in progetto
	Metanodotto esistente
	Vertice
	Picchetto

Nota: Fogli Catastali aggiornati a Ottobre 2022

S





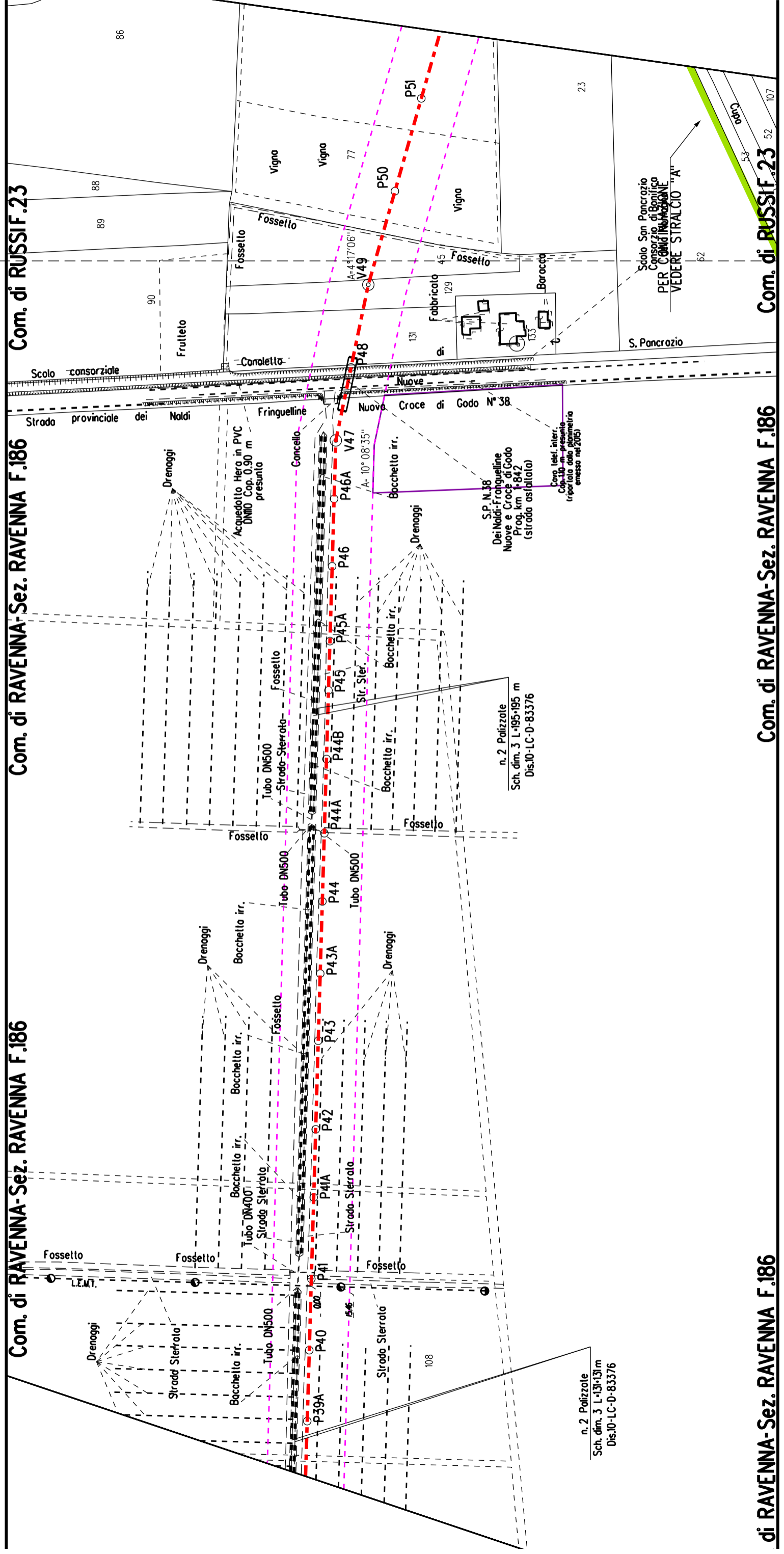
Com. di RAVENNA-Sez. RAVENNA F.186

Com. di RUSSIF.29

Com. di RUSSIF.29

Com. di RAVENNA-Sez. RAVENNA F.186

Com. di RAVENNA-Sez. RAVENNA F.186



Com. di RUSSIF.23

Com. di RAVENNA-Sez. RAVENNA F.186

Com. di RAVENNA-Sez. RAVENNA F.186

Com. di RUSSIF.23

Com. di RAVENNA-Sez. RAVENNA F.186

di RAVENNA-Sez. RAVENNA F.186

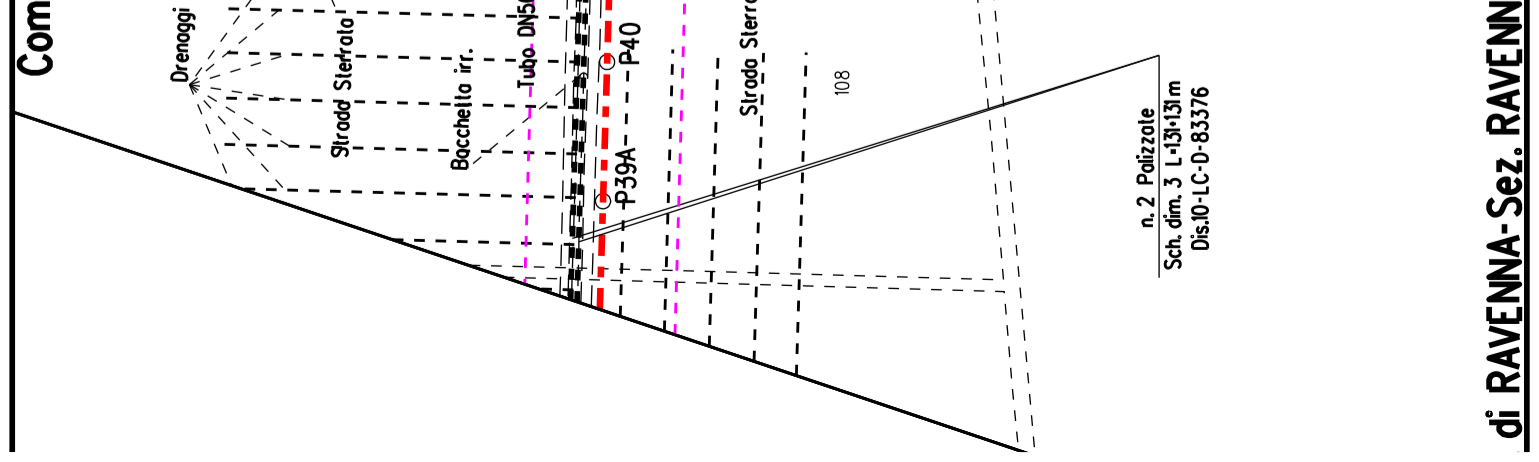
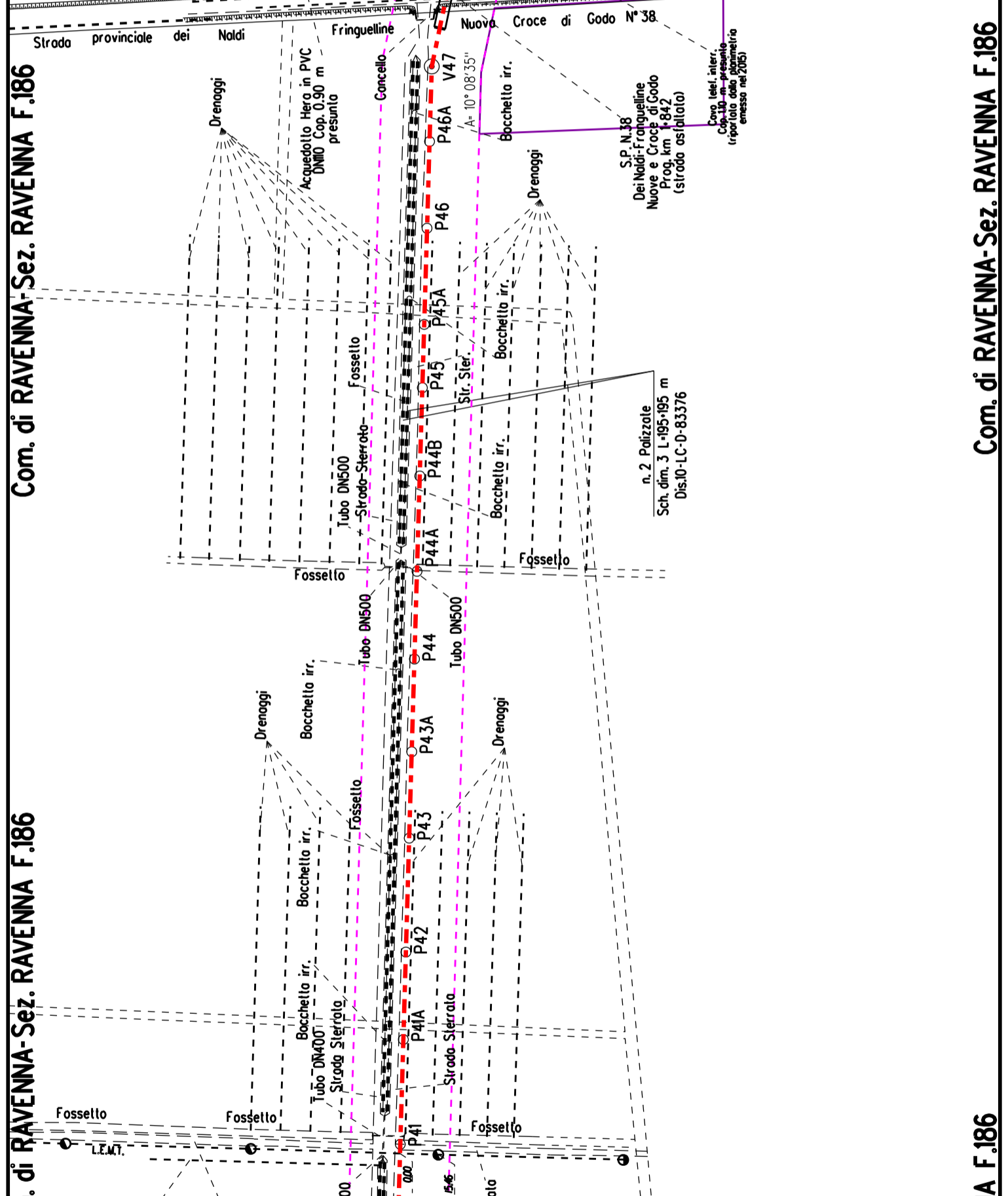
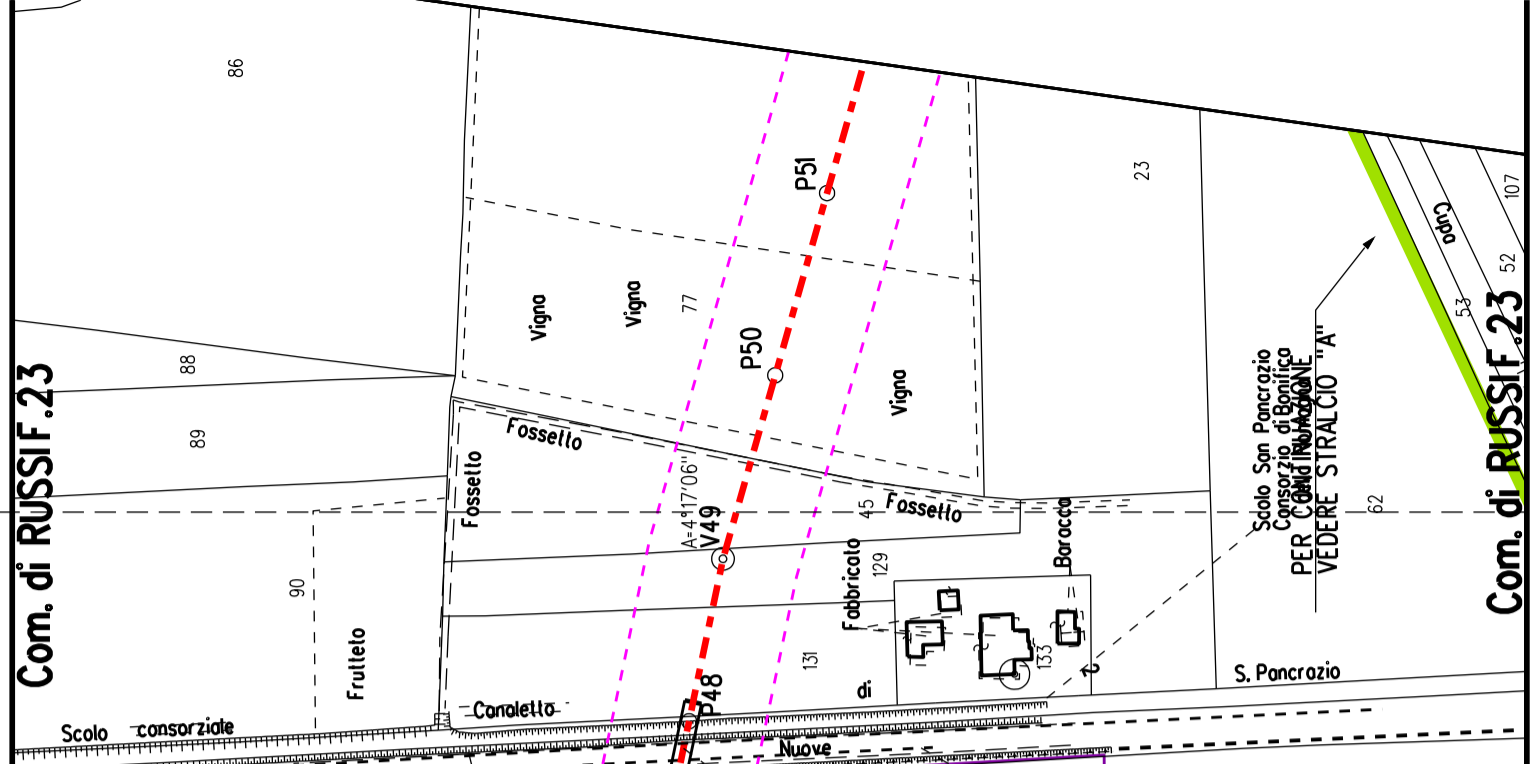
n. 2 Polizzate
Sch. dim. 3 L=131+131 m
Dis.10-LC-D-83376

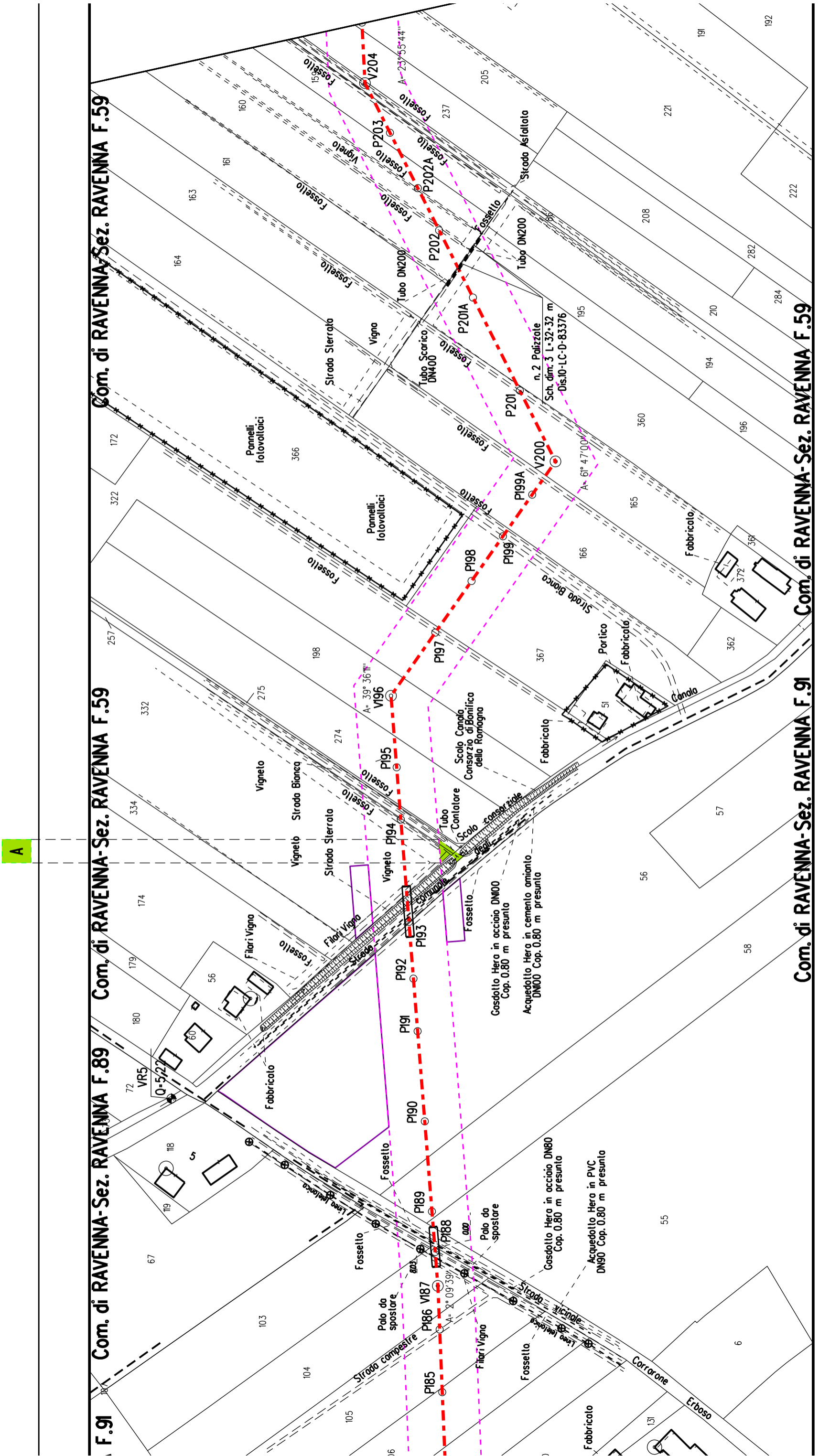
n. 2 Polizzate
Sch. dim. 3 L=195+195 m
Dis.10-LC-D-83376

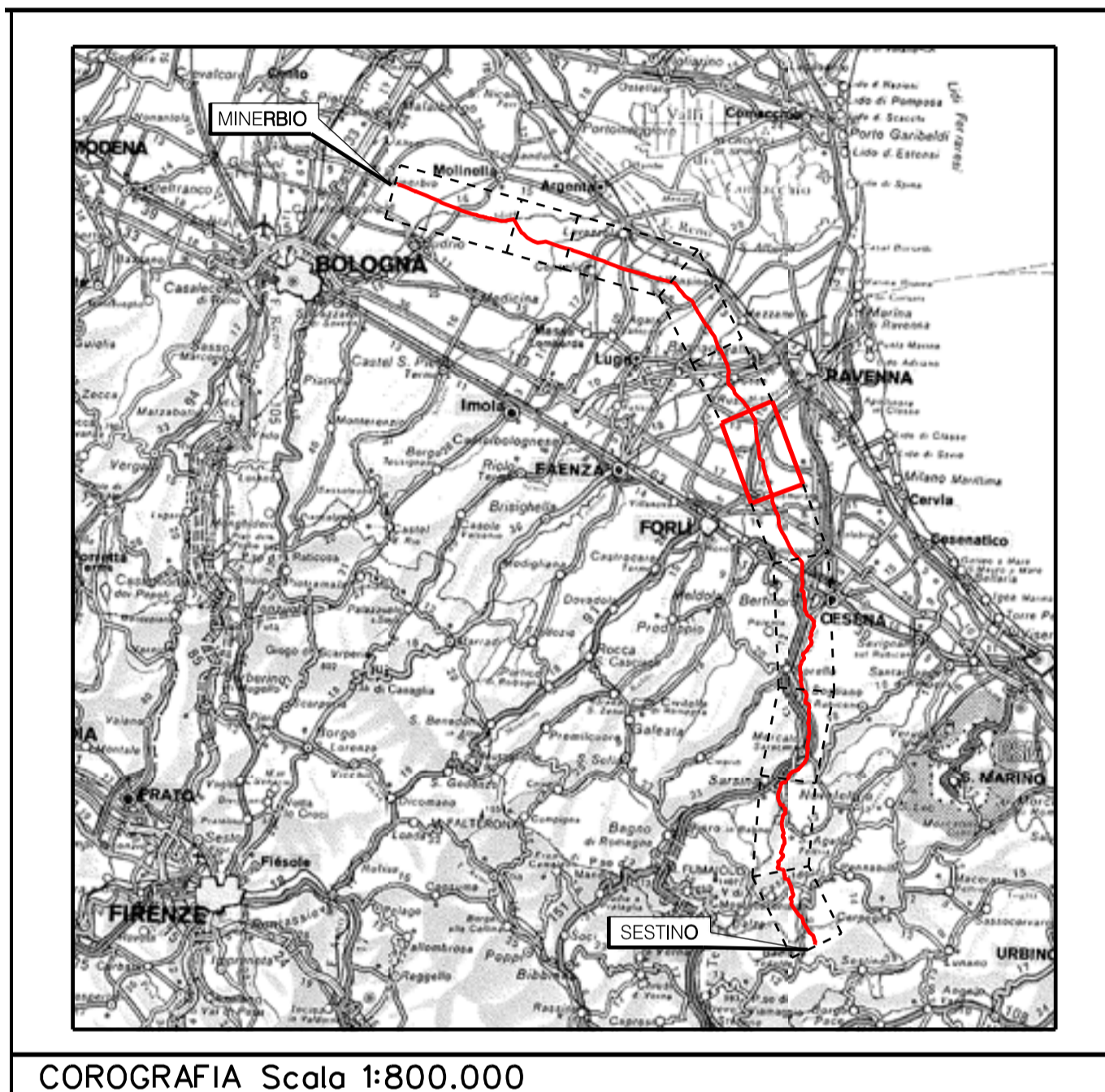
S.P. N.38
Dei Naldi-Fringuelline
Nuove e Croce di Godo
Prog. km 1+842
(strada asfaltata)
Cavo telef. interr.
Cap. 10 m - presunto
(riportato dato planimetria
emessa nel 2005)

Scolo San Pancrazio
Consorzio di Bonifica
PER COLLETTORI
VEDERE STRALCIO "A"

23
107
52
53
Curo







	PROGETTISTA   RIF.TEN: 2295-306-DW-3542-10	COMMESSA	CODICE TECNICO
		NQ/R22358	21350
METANODOTTO: SESTINO - MINERBIO 6° TRONCO FORLÌ - RAVENNA DN 1200 mm (48"), DP75 bar		DIS. N.	10-LB-38E-81604
		REVISIONE	0
PLANIMETRIE CON VPE E AREA DI OCCUPAZIONE LAVORI CON OTTIMIZZAZIONI DI TRACCIATO E MODIFICHE AOL		FG	1 DI 1
		SCALA	1:2000

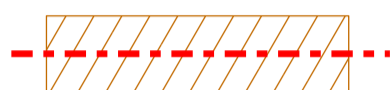
LEGENDA



Manufatti in progetto (gabbionate, scogliere, muri, etc.)



Fascia di vincolo preordinato all'esproprio (v.p.e.)
coincidente con la fascia di servitu' autorizzata



Fascia di vincolo preordinato all'esproprio (v.p.e.)
coincidente con la fascia di servitu'
relativa all'ottimizzazione



Strade accesso impianti



Area impianto con vincolo preordinato
all'esproprio (ESPROPRIO)




Area impianto con vincolo preordinato
all'esproprio (DIRITTO DI SUPERFICIE)



Allargamenti, piazzole e strade di accesso provvisorie
precedentemente autorizzate



Ottimizzazioni - Adeguamento allargamenti in
corrispondenza di fiumi/infrastrutture esistenti



Ottimizzazioni - Nuovi strade di accesso
provvisorie alle aree di passaggio



Ottimizzazioni - Nuovi piazzole provvisorie per i materiali



Metanodotto in progetto



Metanodotto esistente



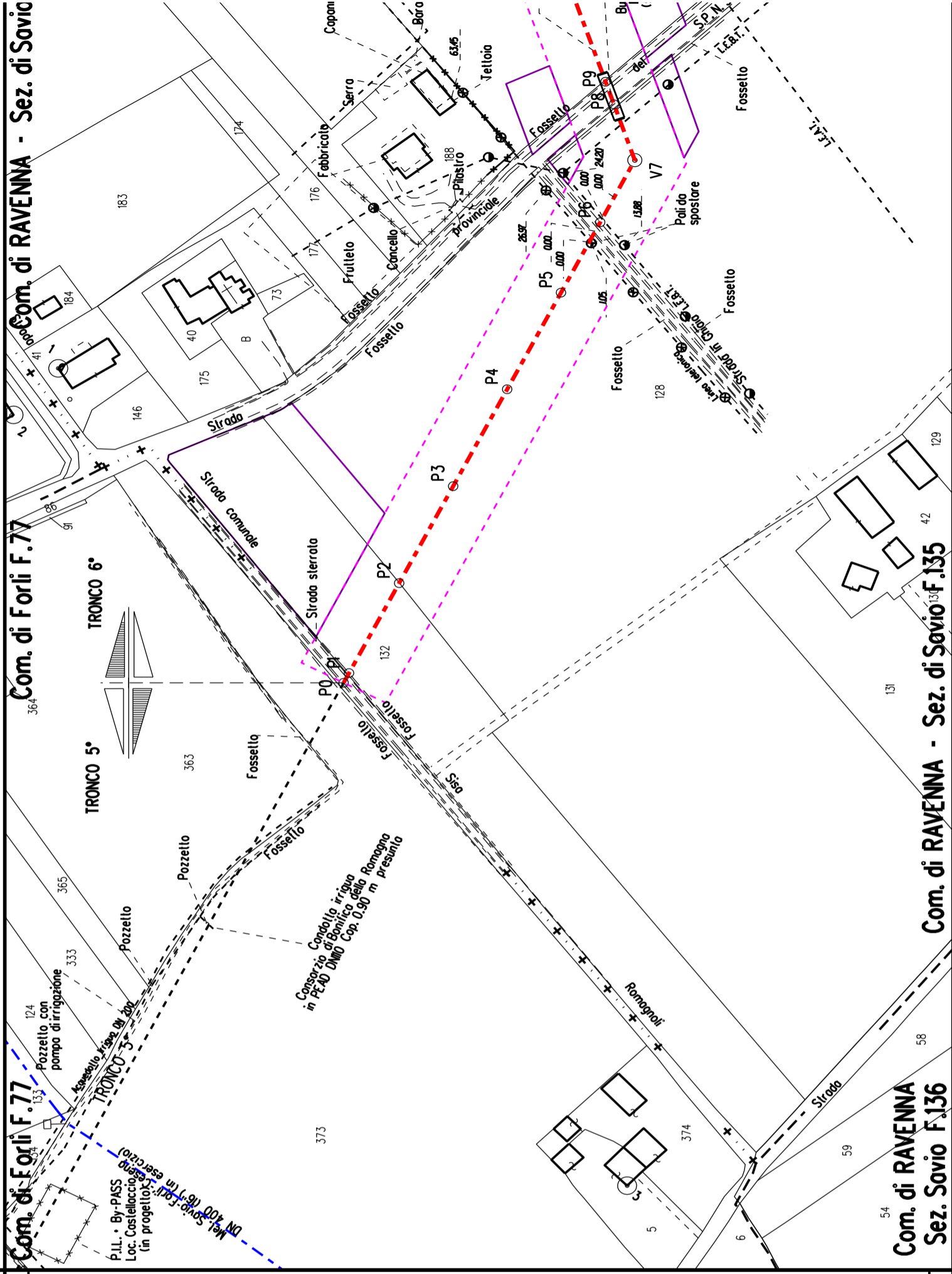
Vertice



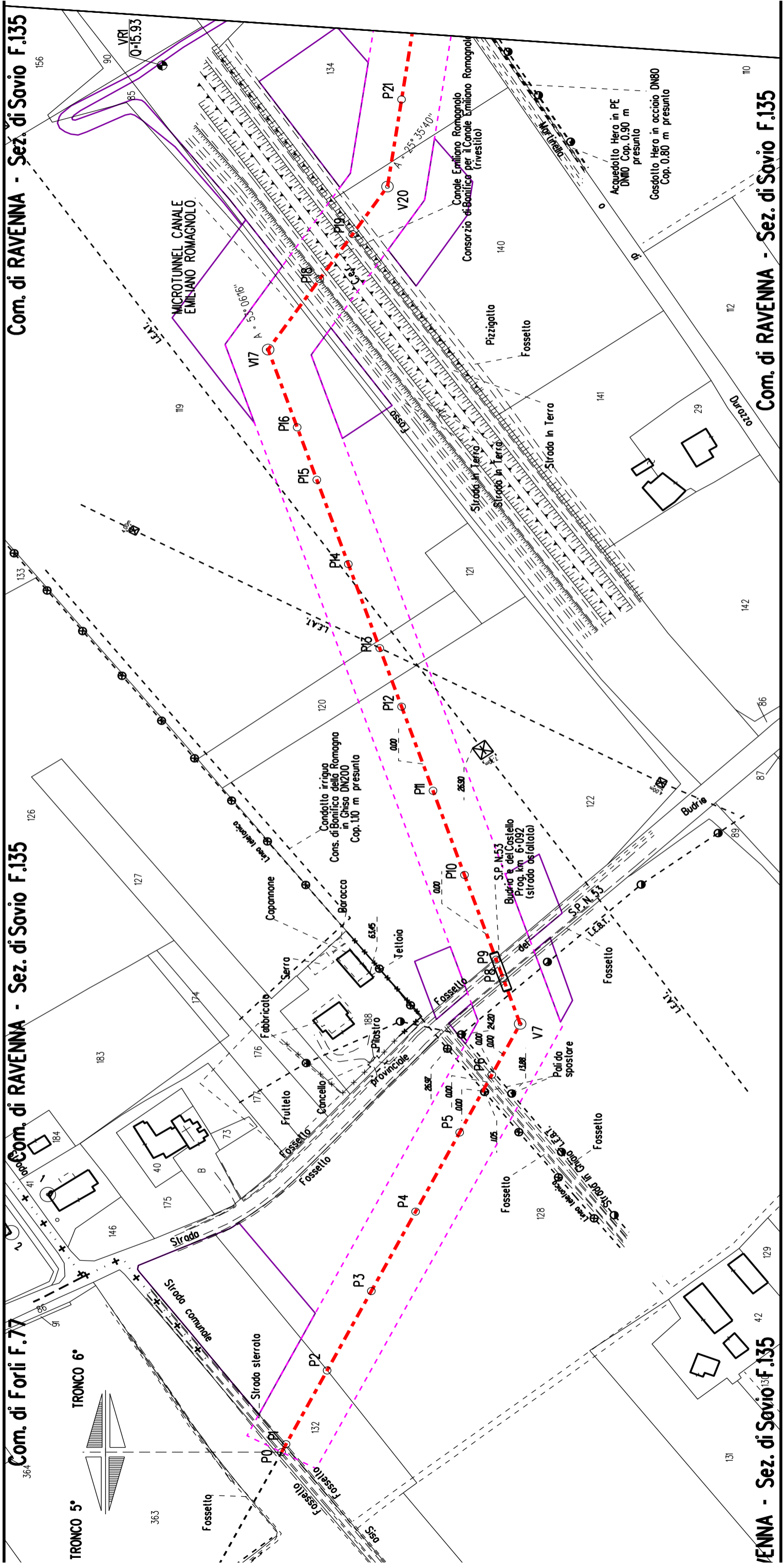
Picchetto

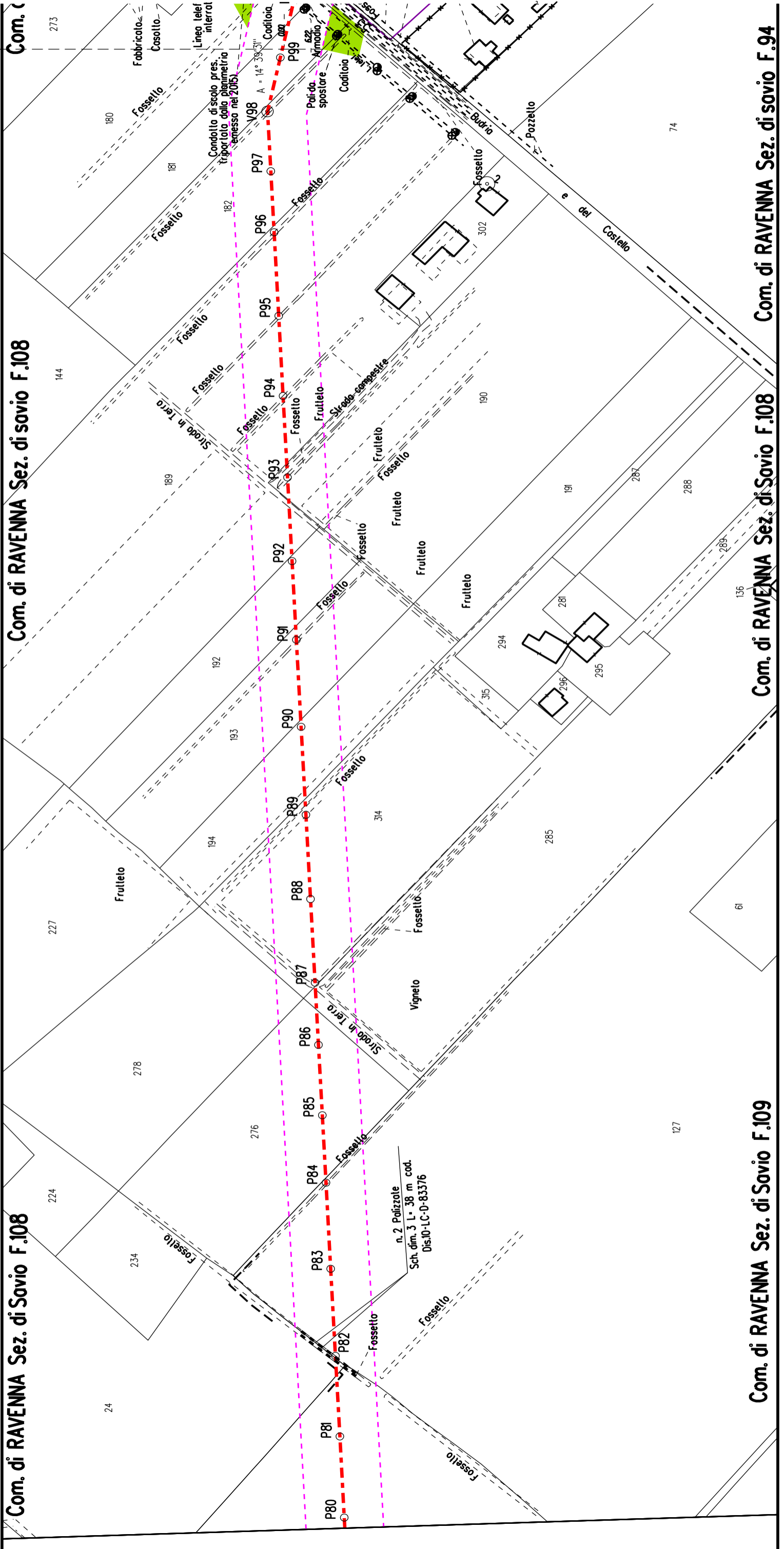
Nota: Fogli Catastali aggiornati a Ottobre 2022

MANUFATTI
AREE SOGGETTE A V.P.E.
IMPIANTI/ STRADE DI ACCESSO
STRADE / PISTE
PIAZZOLE
ALLARGAMENTI
INDIVIDUAZIONI OTTIMIZZAZIONI



<p>CONFINI AMMINISTRATIVI</p> <p>DATI CARATTERISTICI</p> <p>DATI DI COSTRUZIONE PRESSIONE MASSIMA DI PROGETTO (DP) 75.0 bar GRADO DI UTILIZZAZIONE DICHIARATO f = 0.72 GRADO DI UTILIZZAZIONE ADOTTATO - linea a spessore normale f = 0.67 - linea a spessore maggiorato f = 0.57 REALIZZATO IN CONFORMITA' AL D.M. 17/04/08</p> <p>DATI DI ESERCIZIO (C.P.I.) PRESSIONE MASSIMA DI ESERCIZIO (MOP) 75.0 bar GRADO DI UTILIZZAZIONE f = 0.72 IMPIANTO IN CONFORMITA' AL D.M. 17/04/08</p> <p>RIVESTIMENTO GIUNTI DI SALDATURA FASCE TERMORESTRINGENTI CON PEZZE DI CHIUSURA E PRIMER PER GIUNTI DI SALDATURA, CLASSE DI SOLLECITAZIONE C - 50 SECONDO TAB. GASD A.07.10.02 SU T.O.C.: FASCE TERMORESTRINGENTI CON PEZZE DI CHIUSURA E PRIMER PER GIUNTI DI SALDATURA, CLASSE DI SOLLECITAZIONE C - 50 PER T.O.C. SECONDO TAB. GASD A.07.10.02</p>	<p>PLANIMETRIA 1:2000</p>
<p>CONFINI AMMINISTRATIVI</p>	<p>Com. di Forlì F.77</p> <p>Com. di Ravenna - Sez. di Savio F.135</p> <p>Com. di Ravenna - Sez. Savio F.136</p>





Com. di RAVENNA Sez. di Savio F.108

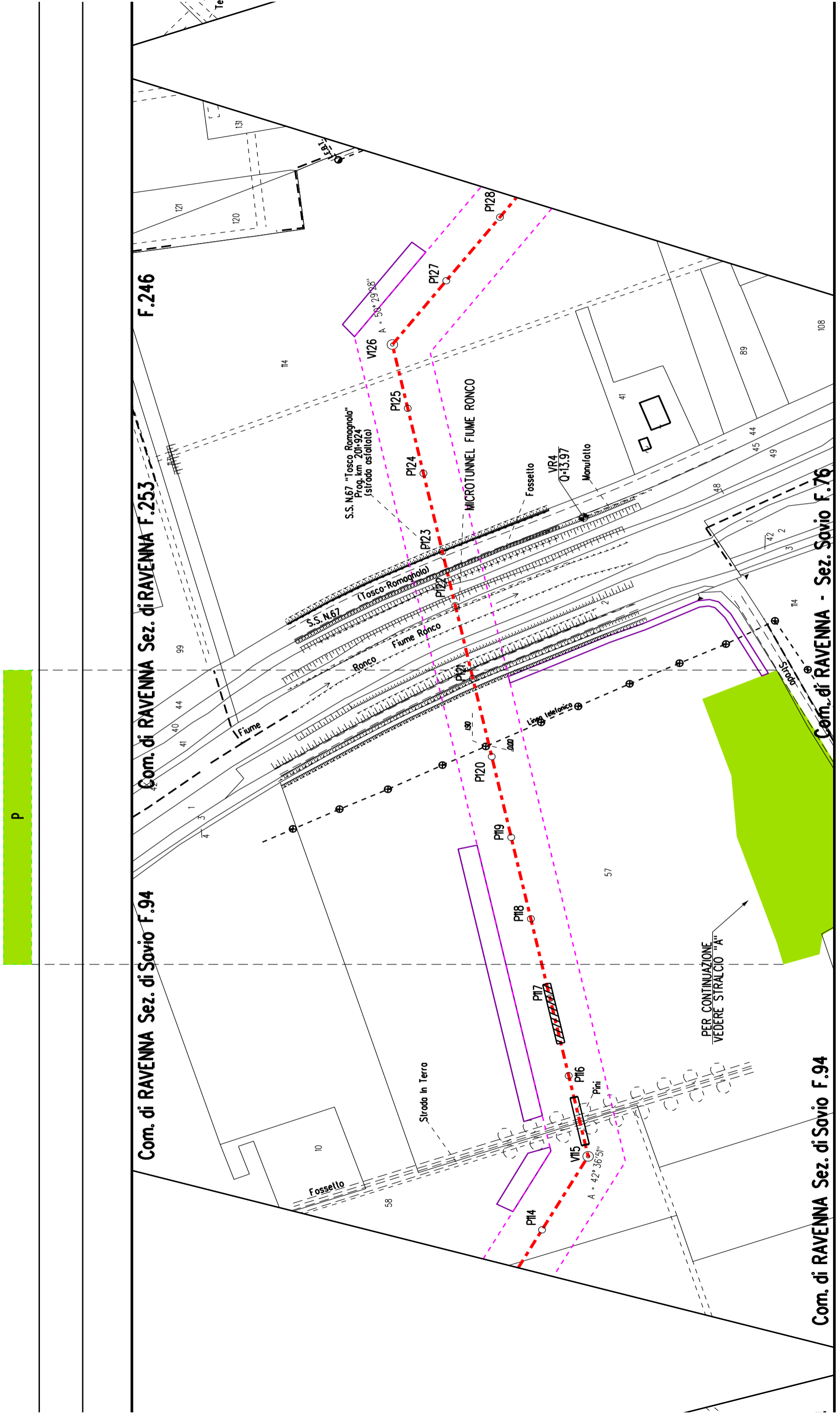
Com. di RAVENNA Sez. di Savio F.108

Com. di RAVENNA

Com. di RAVENNA Sez. di Savio F.109

Com. di RAVENNA Sez. di Savio F.108

Com. di RAVENNA Sez. di Savio F.94



Com. di RAVENNA Sez. di Savio F.94

Com. di RAVENNA - Sez. Savio F.76

Com. di RAVENNA Sez. di Savio F.94

Com. di RAVENNA Sez. di RAVENNA F.253

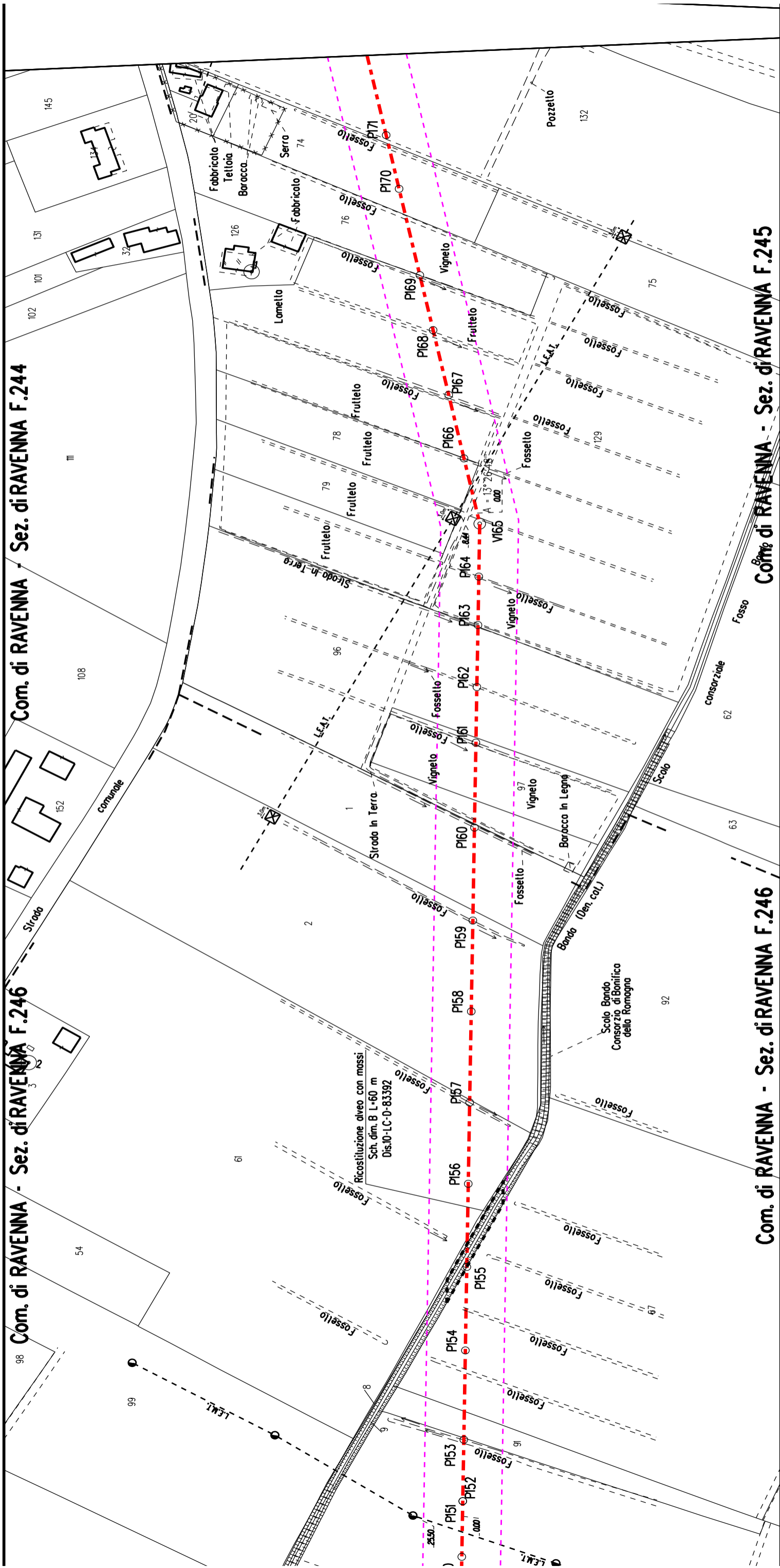
F.246

Com. di RAVENNA - Sez. di RAVENNA F.246

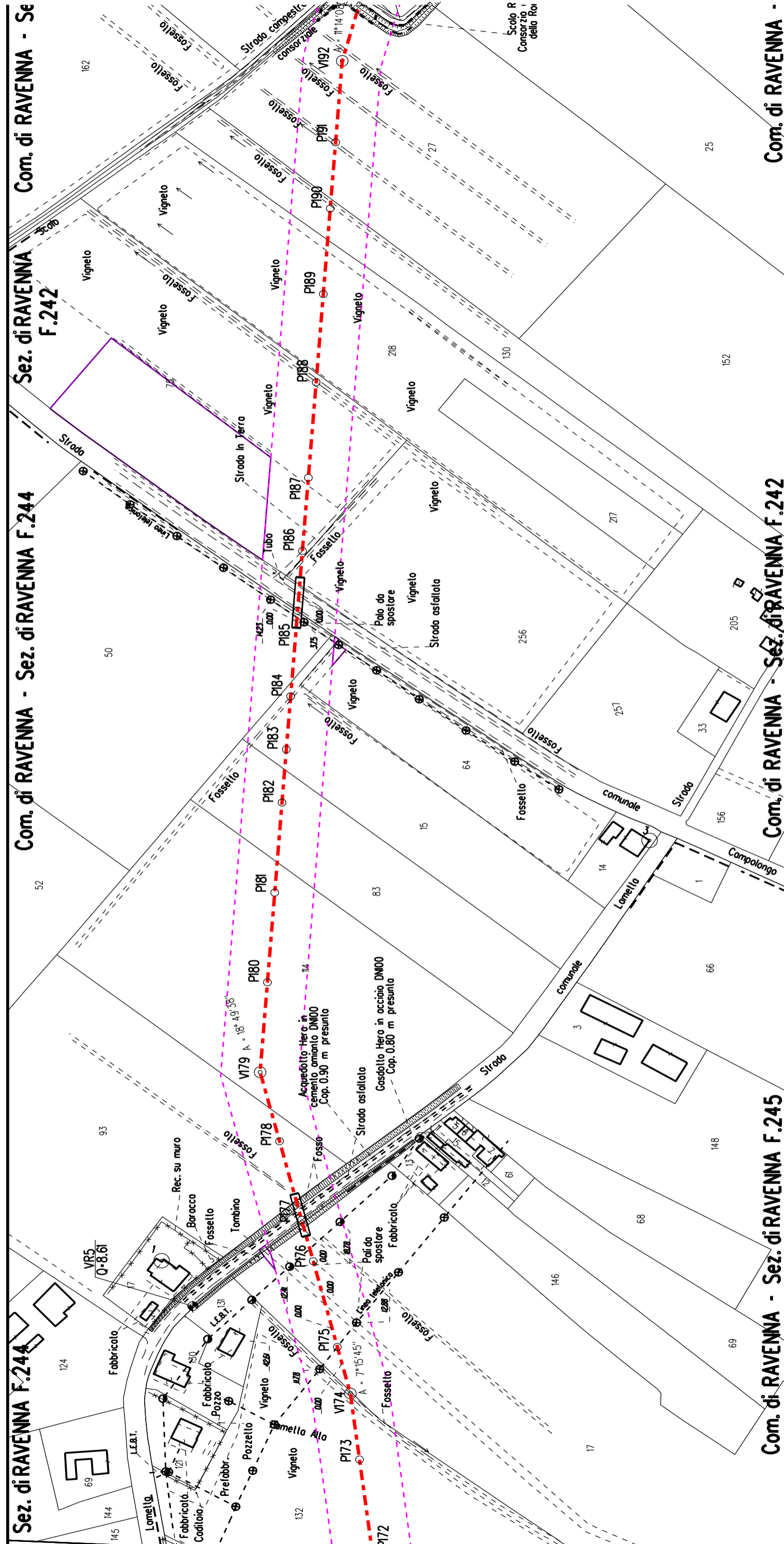
Com. di RAVENNA - Sez. di RAVENNA F.244

Com. di RAVENNA - Sez. di RAVENNA F.246

Com. di RAVENNA - Sez. di RAVENNA F.245



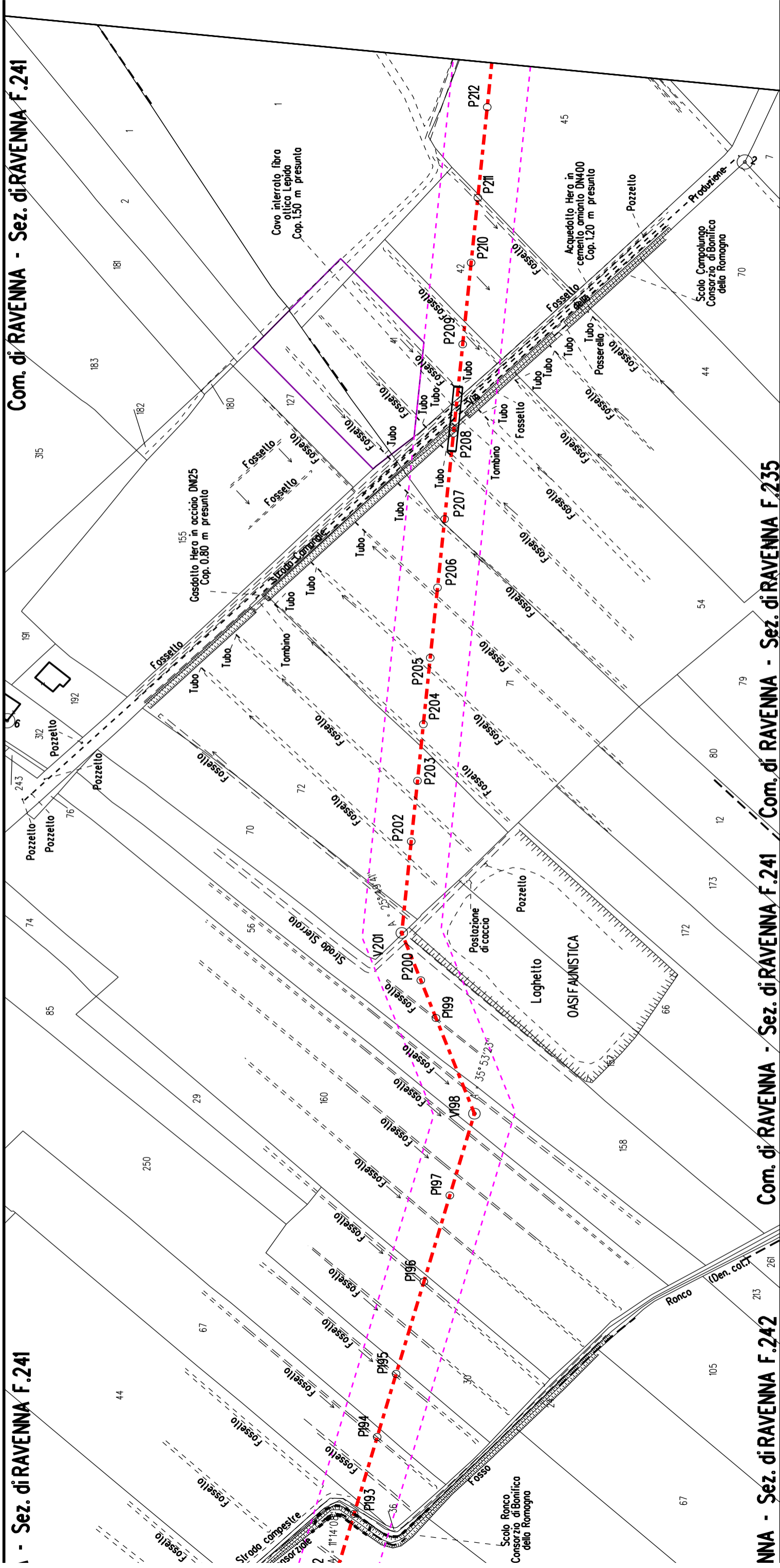
Sez. di RAVENNA F.244 Com. di RAVENNA F.244 Sez. di RAVENNA F.242 Com. di RAVENNA F.242



Com. di RAVENNA - Sez. di RAVENNA F.245 Com. di RAVENNA - Sez. di RAVENNA F.242

Com. di RAVENNA - Sez. di RAVENNA F.241

Sez. di RAVENNA F.241



Com. di RAVENNA - Sez. di RAVENNA F.235

Com. di RAVENNA - Sez. di RAVENNA F.241

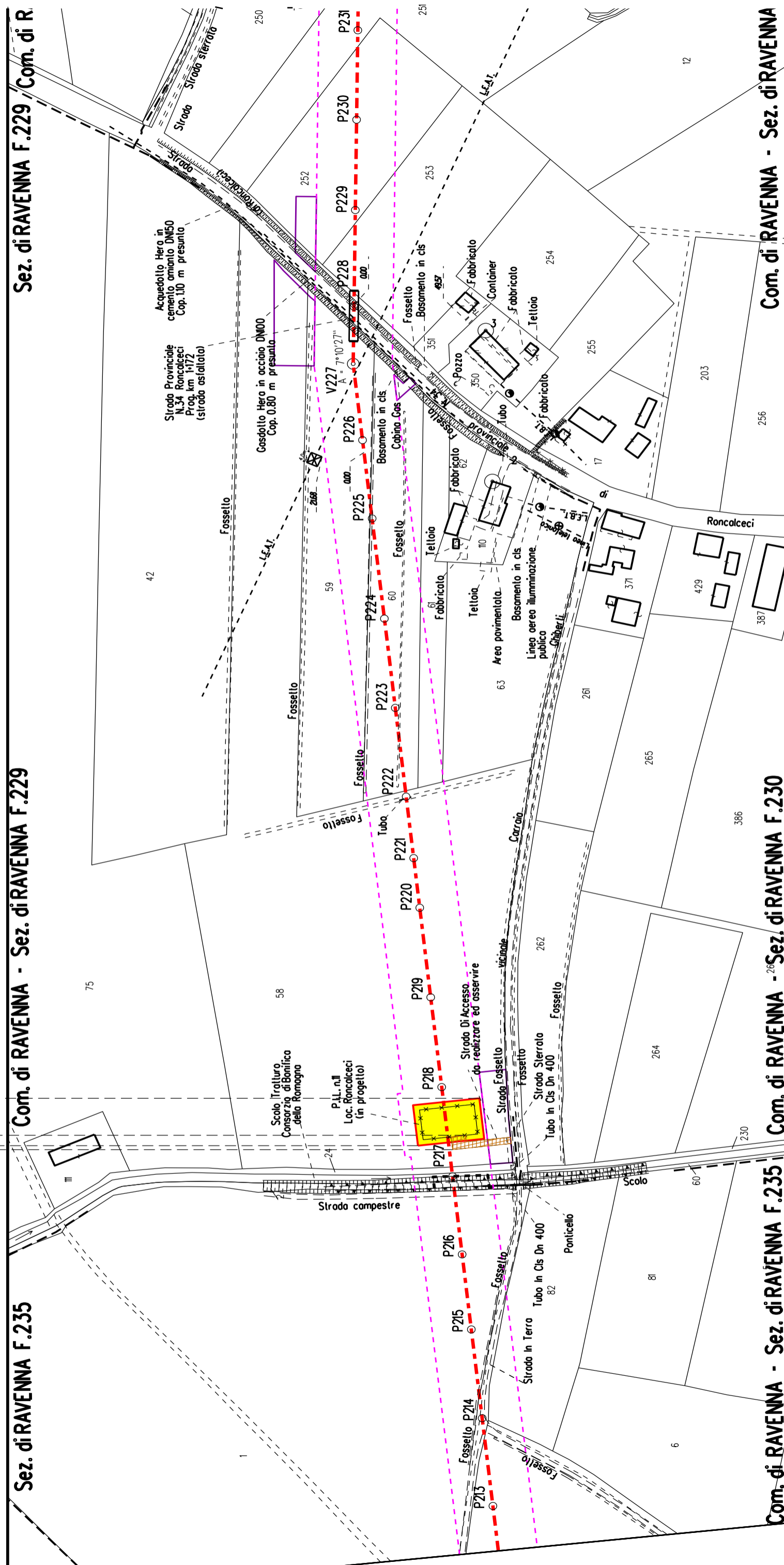
NNA - Sez. di RAVENNA F.242



Sez. di RAVENNA F.235

Com. di RAVENNA - Sez. di RAVENNA F.229

Sez. di RAVENNA F.229 / Com. di R.



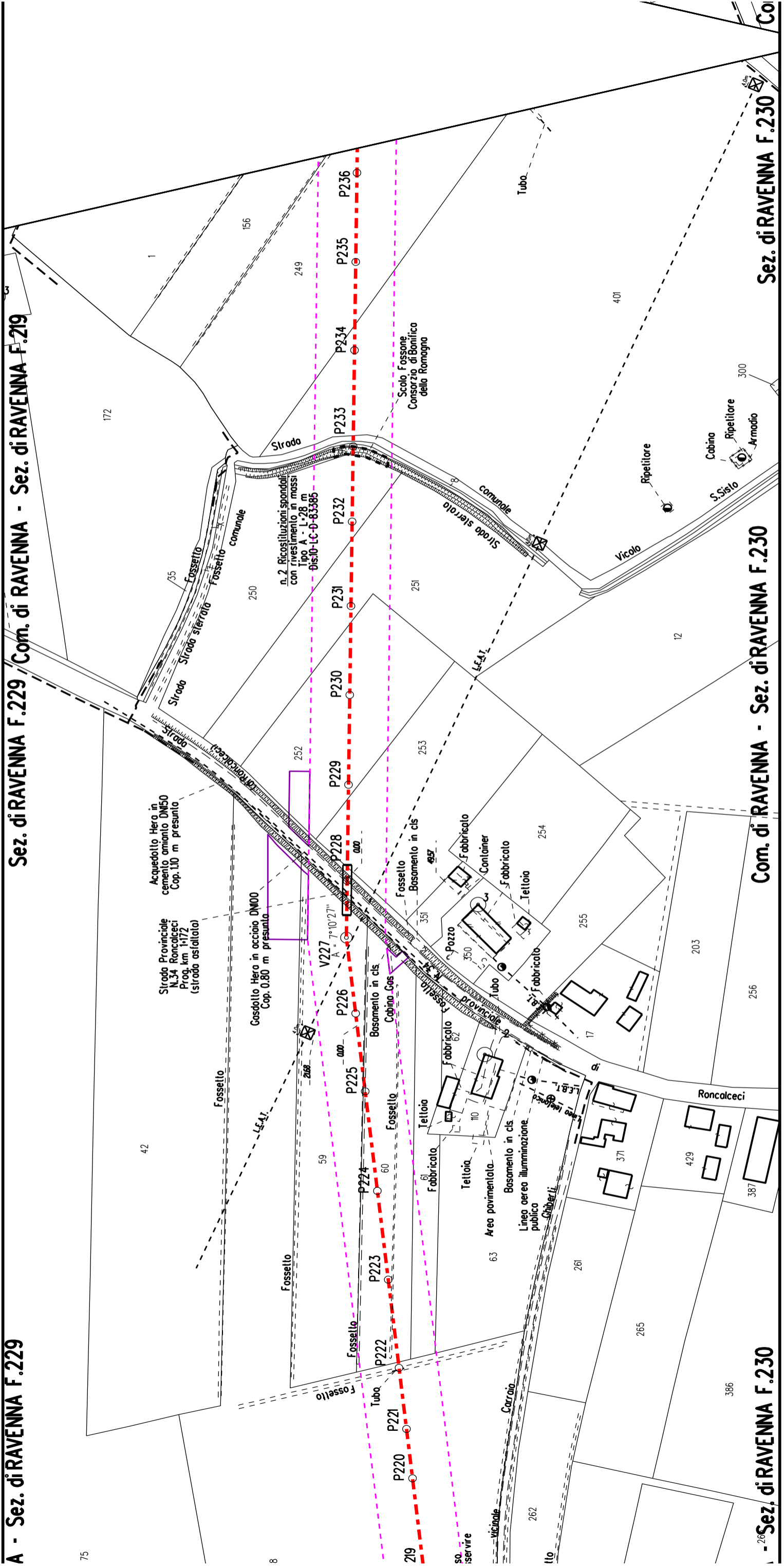
Com. di RAVENNA - Sez. di RAVENNA F.235

Com. di RAVENNA - Sez. di RAVENNA F.230

Com. di RAVENNA - Sez. di RAVENNA

A - Sez. di RAVENNA F.229 / Com. di RAVENNA - Sez. di RAVENNA F.219

Sez. di RAVENNA F.229 / Com. di RAVENNA - Sez. di RAVENNA F.219



- 266 - Sez. di RAVENNA F.230

Com. di RAVENNA - Sez. di RAVENNA F.230

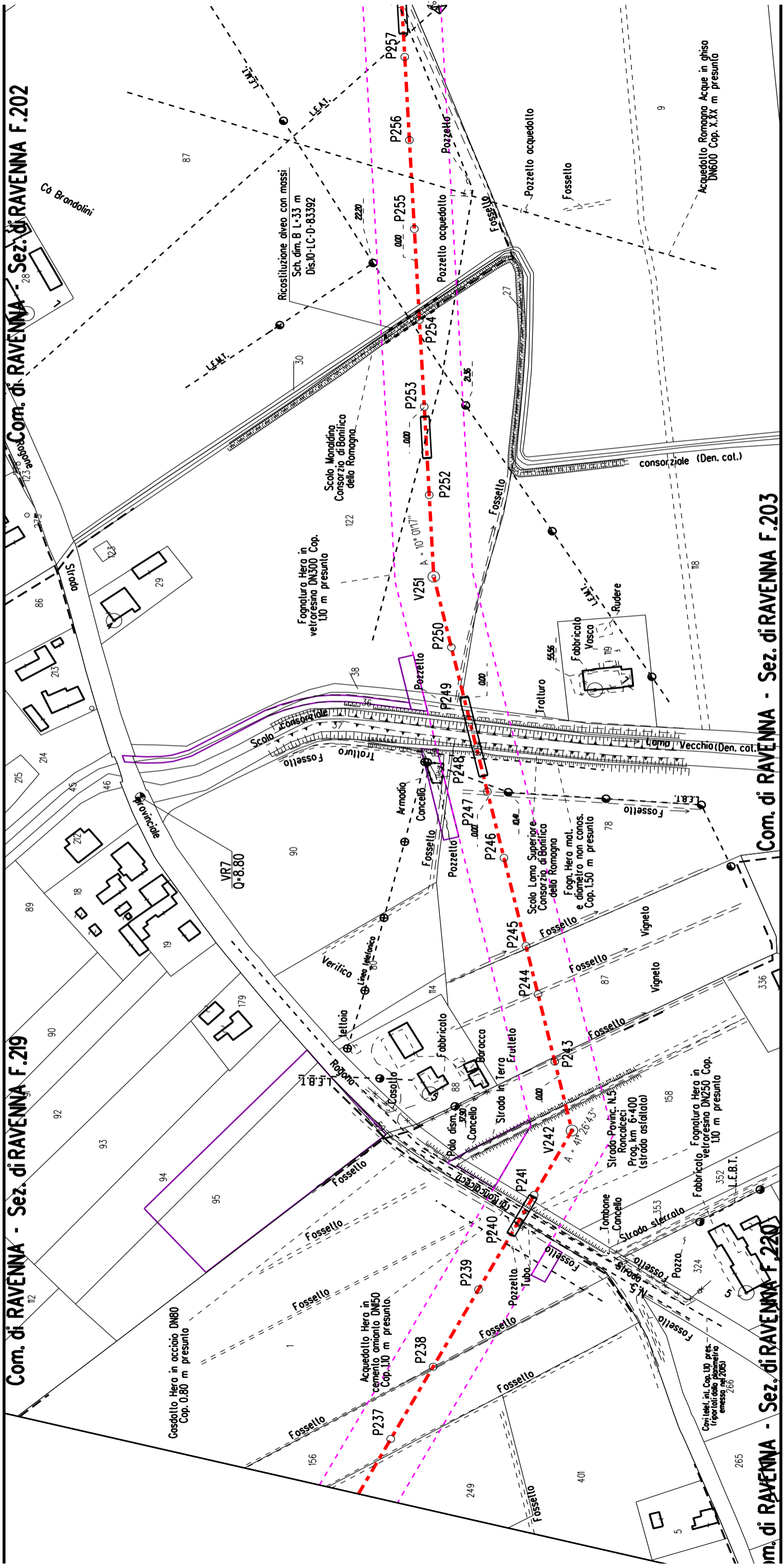
Sez. di RAVENNA F.230

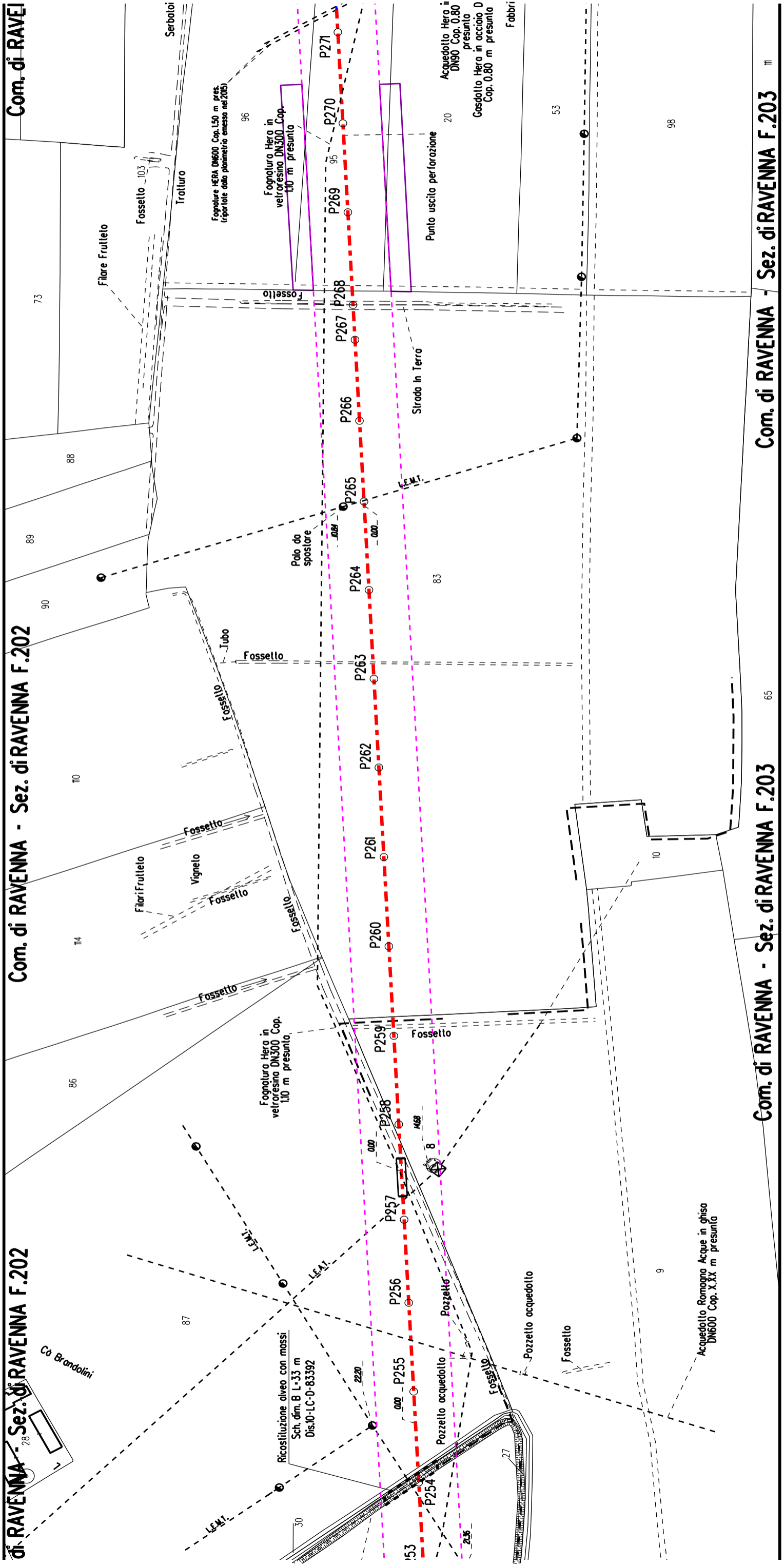
Com. di RAVENNA - Sez. di RAVENNA F.202

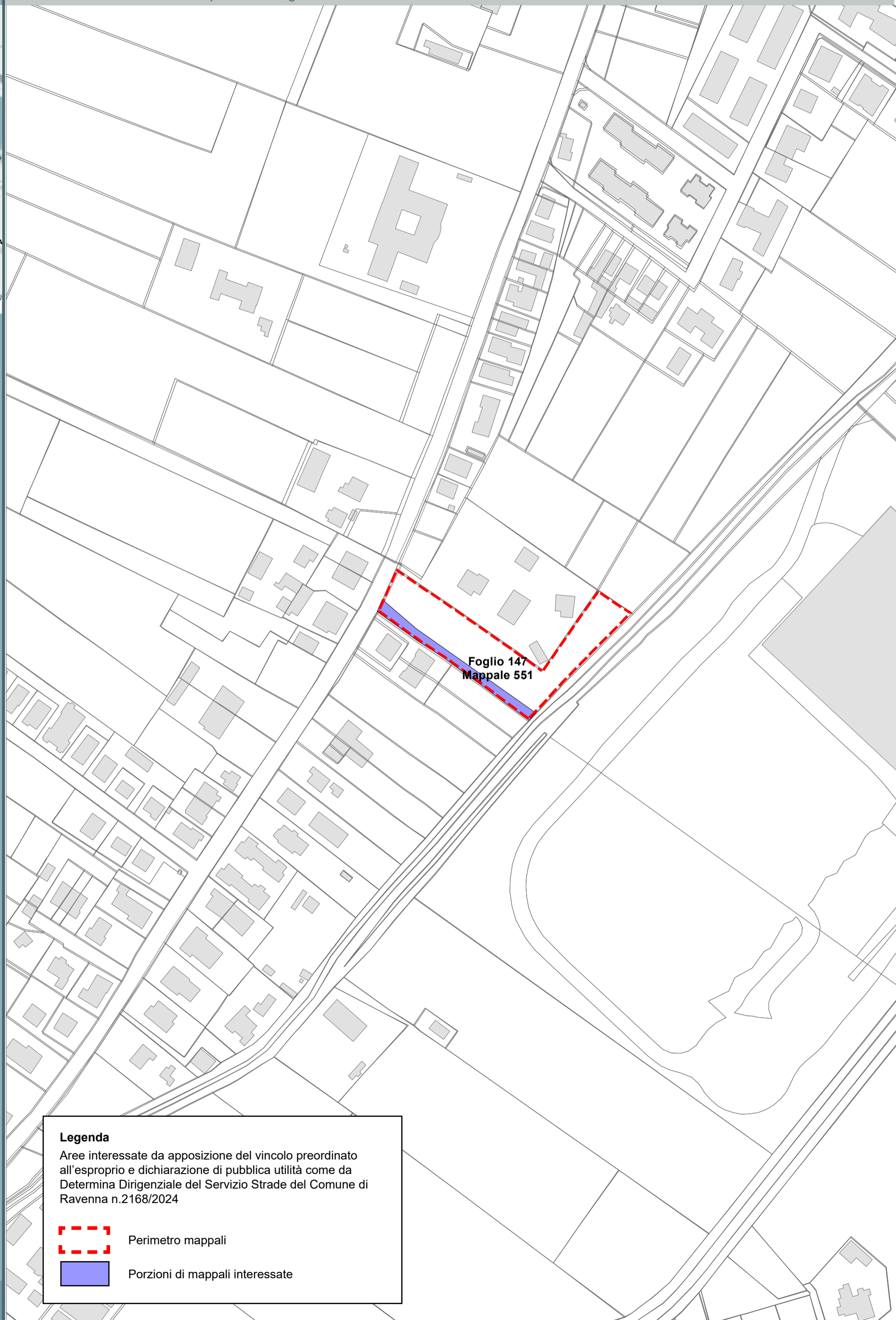
Com. di RAVENNA - Sez. di RAVENNA F.219

Com. di RAVENNA - Sez. di RAVENNA F.203



Com. di RAVENNA - Sez. di RAVENNA F.220







Legenda
Aree interessate da apposizione del vincolo preordinato all'esproprio e dichiarazione di pubblica utilità come da Determina Dirigenziale del Servizio Strade del Comune di Ravenna n.2168/2024

-  Perimetro mappali
-  Porzioni di mappali interessate



cf: 02071350398
email: protocollo@bonificaromagna.it
pec: bonificaromagna@legalmail.it
www.bonificaromagna.it

IL COMMISSARIO STRAORDINARIO ALLA RICOSTRUZIONE NEL TERRITORIO
DELLE REGIONI EMILIA-ROMAGNA, TOSCANA, MARCHE
ORDINANZA N. 8/2024

**MESSA IN SICUREZZA E ADEGUAMENTO IDRAULICO DEGLI SCOLI
DISMANO OVEST E ORIOLO SUPERIORE IN ZONA "CASETTI"
LOCALITA' S. ZACCARIA IN COMUNE DI RAVENNA**

Consorzio di Bonifica della Romagna
Codice progetto: "T4RA-02/2022"

PROGETTO ESECUTIVO

Importo Progetto € 460.000,00
C.U.P. I68H23000470002 – C.I.G.



F.2 PLANIMETRIA PROPRIETA' CATASTALI scala 1:2000

IL RUP
Ing. Paolo Giorgioni

COLLABORATORI TECNICI
Geom. Matteo Facchini

PROGETTISTI
Ing. Carlo Boaretti

Geom. Alessandro Francillo

Dott.ssa Moira Rizzi

VISTO PER VERIFICA

Ing. Paolo Giorgioni

Codice Progetto	Revisioni	Descrizione	data
T4RA-02/2022	0	PROGETTO ESECUTIVO	18/03/2024

Sistema di Gestione
Certificato a norme:
UNI EN ISO 9001: 2015
UNI EN ISO 14001: 2015
UNI EN ISO 45001: 2018



Cesena	Sede Legale	Via R. Lambrucchini, 195	47521 Cesena (FC)	Tel. 0547 327441
Ravenna	Sede Amministrativa	Via A. Manzoni, 26	48121 Ravenna (RA)	Tel. 0544 269811
Forlì	Sede Operativa	Via P. Bonoli, 11	47121 Forlì (FC)	Tel. 0543 313111
Rimini	Sede Operativa	Via G. Oberdan, 21	47921 Rimini (RN)	Tel. 0541 442631

FASCIA DI ESPROPRIO

CATASTO

ACQUE

PARTICELLE

STRADE

FABBRICATO CATASTO

Arete interessate da apposizione di vincolo preordinato all'esproprio e dichiarazione di pubblica utilità come da Deliberazione del Consorzio di Bonifica della Romagna con n. 1236/2024/CA del 10/12/2024, ricevuta con nota dell'8/01/2025 dal Consorzio stesso



